

DOSSIER D'AUTORISATION ENVIRONNEMENTALE

PLANS D'ENSEMBLE

Projet éolien de Rumilly



COMMUNE DE RUMILLY

DÉPARTEMENT DU PAS-DE-CALAIS (62)

Version complétée – Juin 2025

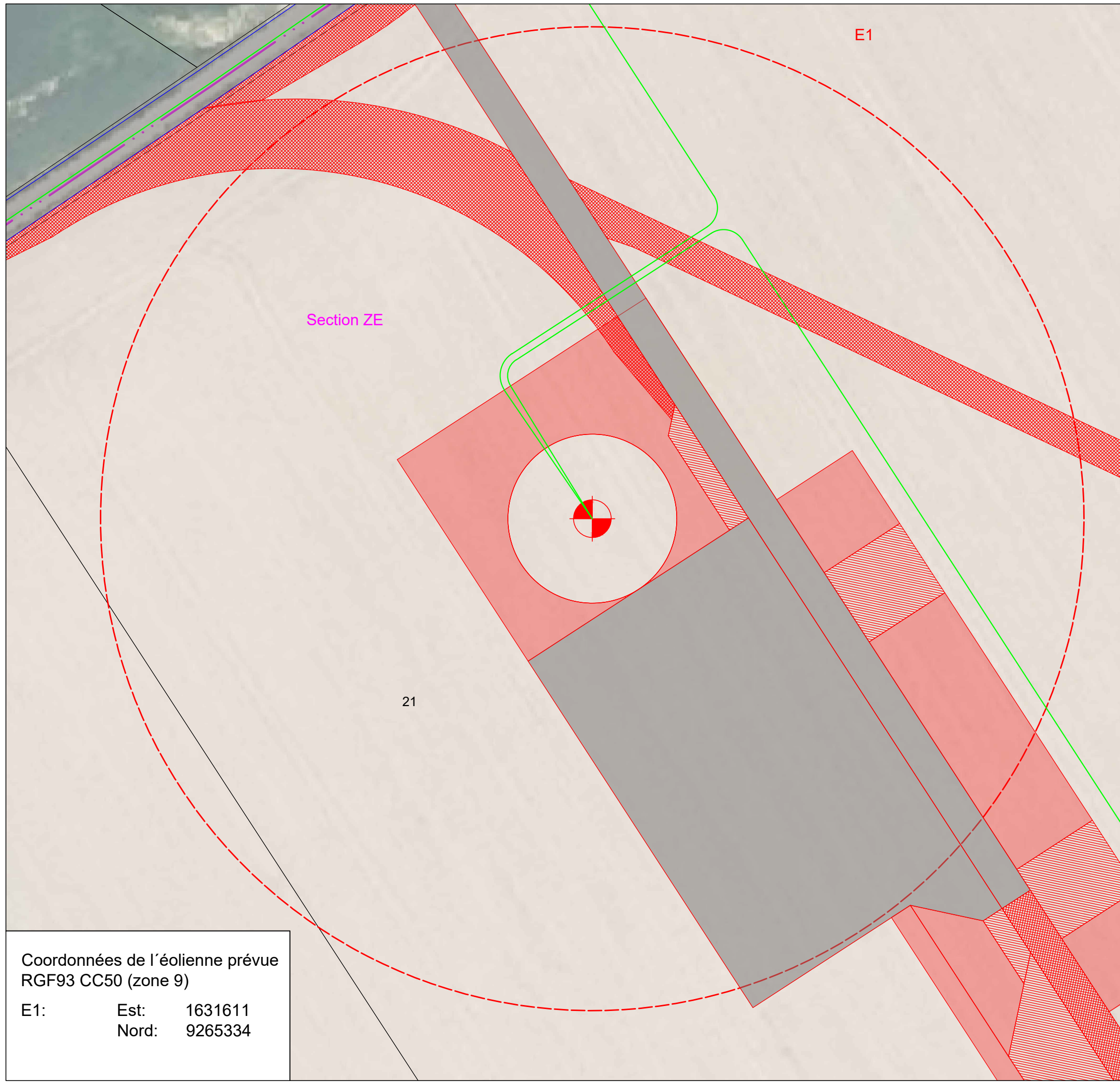
NOTUS énergie France

92 rue de Rennes
75006 Paris
01.42.22.03.03
contact@notus.fr
www.notus.fr



IXSANE
23, avenue de la Créativité
59650 Villeneuve d'Ascq
03.20.59.89.77
contact@ixsane.com
www.ixsane.com





E1

Section ZE

21

Coordonnées de l'éolienne prévue
RGF93 CC50 (zone 9)

E1: Est: 1631611
Nord: 9265334

Légende

Planification

- Type d'éolienne N131; 3,6 MW; 131 m diamètre; E1; 99 m hauteur moyeu
Fondation
Aire de survol
- Accès définitif et plateforme définitive
- Accès définitif (existant)
- Aménagement temporaire - aires de grutages et stockage
- Aménagement temporaire - espace libre
- Accès temporaire
- Réseau inter-éolien
- Section
- Parcelles

Base cartographique
© IGN France 2021

Parc éolien de Rumilly

Plan à l'échelle - Éolienne E1

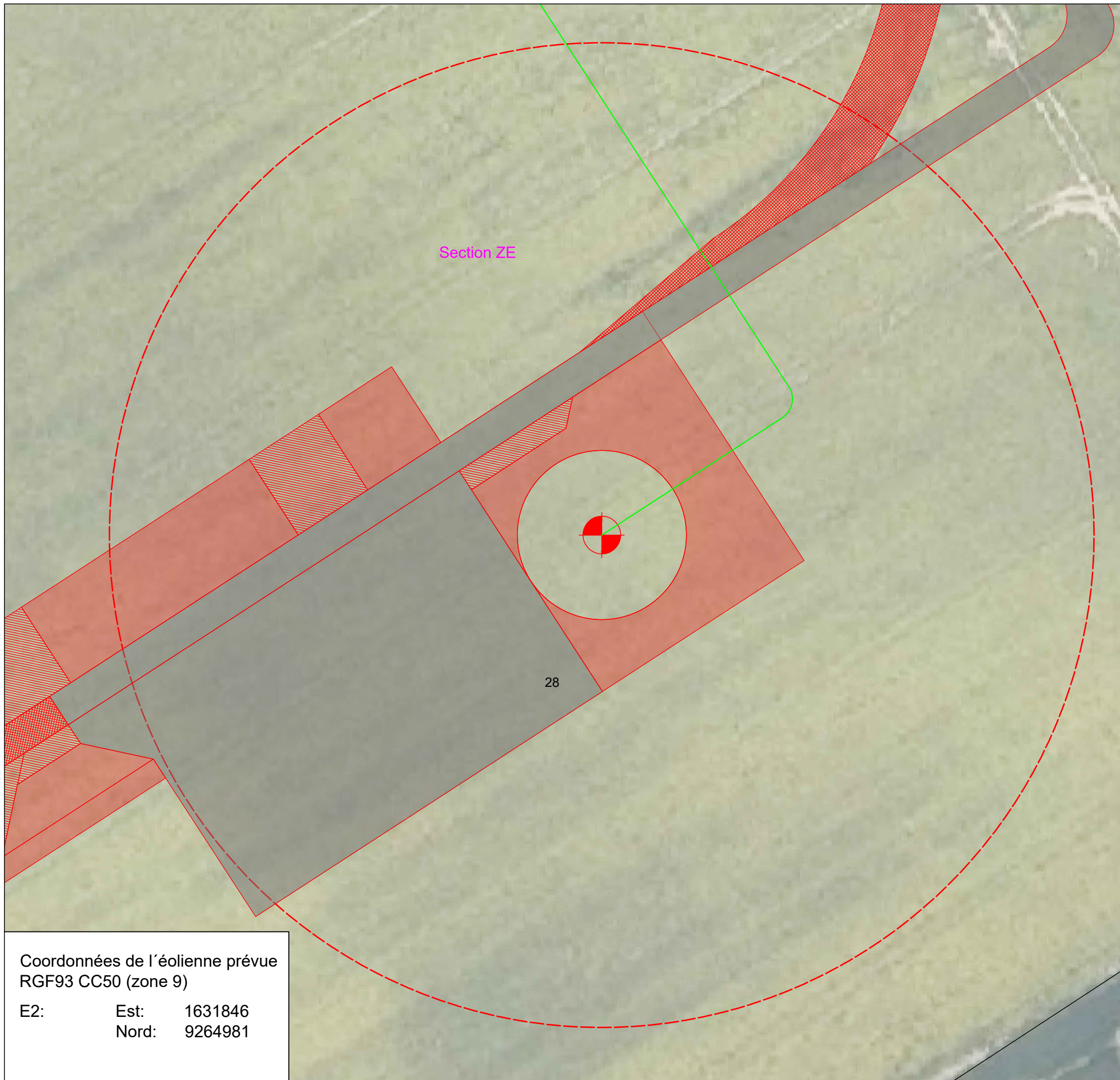
France, Hauts-de-France, Pas-de-Calais (62)

Échelle: 1 : 500	
Format: DIN A3	Status: 07.03.2025

Élaboration:









Développeur: NOTUS énergie France Services
92, rue de Rennes
75006 Paris
France

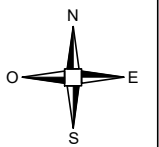
Scher



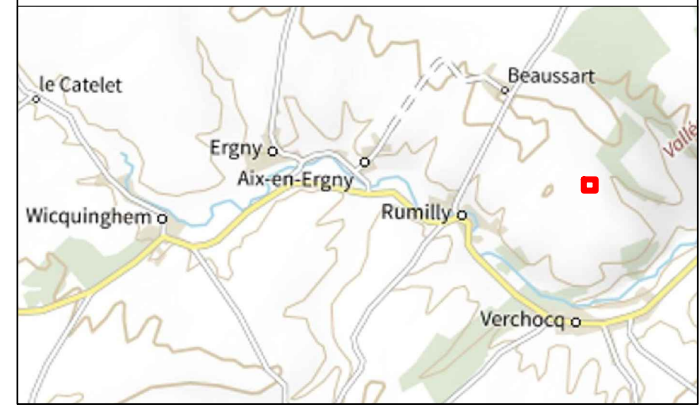
Légende

Planification

- 
Type d'éolienne N131; 3,6 MW; 131 m diamètre;
E2; 99 m hauteur moyeu
Fondation
Aire de survol
- 
Accès définitif et plateforme définitive
- 
Aménagement temporaire -
aires de grutages et stockage
- 
Aménagement temporaire -
espace libre
- 
Accès temporaire
- 
Réseau inter-éolien
- 
Section
- 
Parcelles



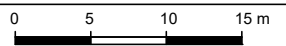
Base cartographique
© IGN France 2021



Parc éolien de Rumilly

Plan à l'échelle - Éolienne E2


France, Hauts-de-France, Pas-de-Calais (62)

Échelle: 1 : 500	
Format: DIN A3	Status: 07.03.2025

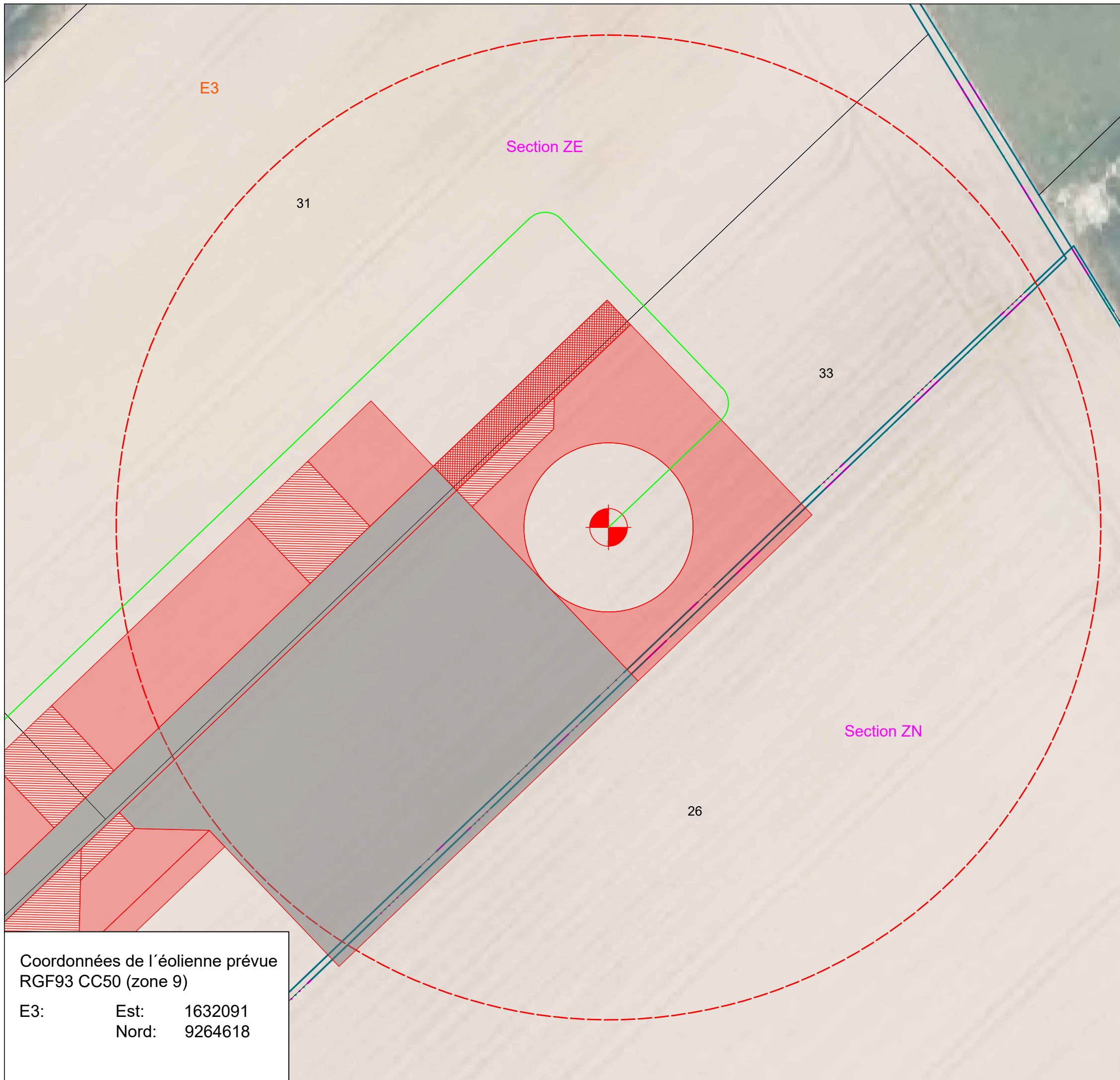
Coordonnées de l'éolienne prévue
RGF93 CC50 (zone 9)

E2: Est: 1631846
 Nord: 9264981

Élaboration:



Développeur: NOTUS énergie France Services
92, rue de Rennes
75006 Paris
France



Coordonnées de l'éolienne prévue
RGF93 CC50 (zone 9)

E3: Est: 1632091
Nord: 9264618

Légende

Planification

- Type d'éolienne N131; 3,6 MW; 131 m diamètre; E3; 99 m hauteur moyeu
Fondation
Aire de survol
- Accès définitif et plateforme définitive
- Aménagement temporaire - aires de grutages et stockage
- Aménagement temporaire - espace libre
- Accès temporaire
- Réseau inter-éolien
- Section
- 20 Parcelles

N
O E
S

Base cartographique
© IGN France 2021

Parc éolien de Rumilly

Plan à l'échelle - Éolienne E3

France, Hauts-de-France, Pas-de-Calais (62)

Échelle: 1 : 500	
Format: DIN A3	Status: 07.03.2025






Élaboration:

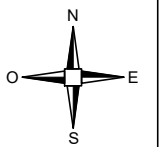
Développeur: NOTUS énergie France Services
92, rue de Rennes
75006 Paris
France

Scher

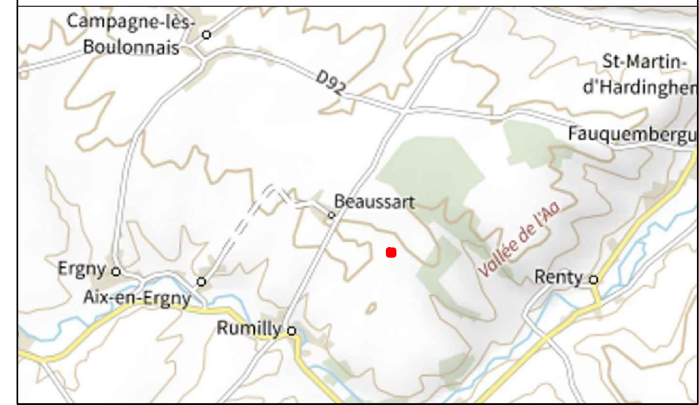


Légende
Planification

-  Poste de livraison (PDL)
-  Accès définitif (existant)
-  Gravier
-  Réseau inter-éolien
-  Parcelles




Base cartographique
© IGN France 2021



Parc éolien de Rumilly
Plan de situation -
Postes de livraison

France, Hauts-de-France, Pas-de-Calais (62)


Échelle: 1 : 200	
Format: DIN A3	Status: 07.03.2025

Position postes de livraison:

système de coordonnées
RGF93 CC50 (zone 9)

	livraison
X (Est):	1631573
Y (Nord):	9265660

Élaboration:



Développeur: NOTUS énergie France Services
92, rue de Rennes
75006 Paris
France

Scher