Projet éolien de Nouhant

Commune de Nouhant
Communauté de communes Creuse Confluence
Département de la Creuse (23)

VOLET PAYSAGER - CARNET DE PHOTOMONTAGES

DE L'ÉTUDE D'IMPACT

Maître d'ouvrage :
Energie 131
32-36 Rue de Bellevue
92 100 Boulogne-Billancourt

Décembre 2024

PARC EOLIEN DE NOUHANT

Communes de Nouhant, Lamaids et Saint-Martinien
Creuse – Nouvelle-Aquitaine | Allier – Auvergne-Rhône-Alpes

Energie 131
Dossier de demande d'autorisation environnementale

VOLET PAYSAGE ET PATRIMOINE

novembre 2024

Pour le compte de :	
Maître d'ouvrage :	**Energie 131**
Maîtrise d'ouvrage déléguée / assistance à maîtrise d'ouvrage : Énergie 131	Camille Martin Responsable d'études environnementales c.martin@wpd.fr 32-36 rue de Bellevue 92100 Boulogne-Billancourt +33 (0)1 84 86 05 44

Éoliennes :	3 éoliennes
Puissance du parc :	Entre 12,6 et 16,8 MW
Localisation :	Nouhant, Lamaids et Saint-Martinien(Allier, Région Auvergne-Rhône-Alpes | Creuse, Région Nouvelle-Aquitaine)

Citation recommandée Enviroscop, novembre 2024. Volet paysage et patrimoine du parc éolien de Nouhant (Communes de Nouhant, Lamaids et Saint-Martinien, Allier – Auvergne-Rhône-Alpes | Creuse – Nouvelle-Aquitaine).
Dossier de demande d'autorisation environnementale pour le parc éolien de la société Energie 131.

A. Méthode ---------- 4
A.I. Auteurs de l'étude 4
A.II. Mise en page des photomontage 4
B. Carnet de photomontages ---------- 7
B.I. Présentation des points de vue 7
B.II. Photomontages 10
B.II-1. Lieux de vie, patrimoines et sites reconnus 10
1. La Vie - Depuis la sortie est 10
2. Lamaids - Depuis la sortie nord 18
3. Lamaids – Depuis l'arrière de l'église Saint Jean-Baptiste 26
4. La Correspondance – Depuis le hameau 34
5. La Bregère – Depuis la D66 42
6. Nouhant - Depuis la frange est 50
7. Nouhant – Silhouette depuis le sud 58
8. Lascoux – Depuis la sortie sud 66
9. Les Trois Taillants et les Terres Noires – Entre les hameaux 74
10. L'Âge – Depuis le hameau 82
11. Le Chiez – Depuis le hameau 90
12. Bartillat – Depuis la frange sud 98
13. Beauséjour – Depuis la frange ouest 106
14. Le Theil – Depuis le hameau 114
15. Les Montées – Depuis le hameau 122
16. Teissat – Depuis la frange nord 130
17. Le Breuil – Depuis la maison isolée 138
18. Le Pain Perdu – Depuis les D40-D242 146
19. Saint-Martinien – Depuis la frange sud-ouest 154
20. Quinssaines – Depuis la sortie sud-ouest 162
21. Viersat – Depuis la sortie sud-est 170
22. Archignat – Depuis le centre 178
23. Huriel – Depuis la Tour du Donjon de la Toque 186
24. Montluçon – Depuis la terasse du Château des Ducs de Bourbon 194
25. Evaux-les-Bains – Depuis le jardin de l'ancien couvent des Génovains 202
26. Toulx-Sainte-Croix – Depuis le panorama au pied de la Tour de Toulx 210
27. Réserve Naturelle de l'Etang des Landes 218
B.II-2. Vues dynamiques et parcs éoliens 226
28. Petite route D150 – Au sud de Lamaids 226
29. Petite route D242 – Petite boucle à vélo 234
30. Petite route D745 – Parc du Plateau de Savernat 242
31. Petite route D150 – Depuis le nord 250
32. Voie rapide N145 – Via un chemin à proximitésilhouette de la vallée de la Théols 258
33. Voie rapide N145 – Depuis un pont à proximité 266
34. GRP du Tour des Maîtres Sonneurs – D71 274
35. GR46 – GR41 282

A. METHODE

Le présent document constitue **L'ANNEXE DU VOLET PAYSAGER DE L'ÉTUDE D'IMPACT SUR L'ENVIRONNEMENT (EIE)** du parc éolien de Nouhant. Sa réalisation suit le cadre de recherche d'une qualité paysagère préconisée par le Guide de l'étude d'impact sur l'environnement des parcs éoliens, actualisation 2020 (Ministère de la Transition écologique). L'étude d'impact globale reprend les points clés de l'analyse du volet paysager.

A.I. AUTEURS DE L'ETUDE

La rédaction du volet paysager ainsi que les modélisations (zones d'influence visuelle, saturations et photomontages) ont été réalisées par :

27 rue André Martin, 76710 MONTVILLE
Tél. +33 (0)952 081 201 / contact@Enviroscop.fr

Réalisation : Elise Cassagnabère, paysagiste DPLG

Contrôle qualité : Fanny Martinon, paysagiste DPLG

L'équipe d'Enviroscop est constituée de 10 profils complémentaires : environnementalistes, écologues, hydrogéologues, sigistes, paysagistes :

- Élise CASSAGNABERE (paysagiste DPLG de l'ENSP Versailles-Marseille – paysagiste conceptrice), Fanny MARTINON (paysagiste DPLG de l'ENSP Versailles-Marseille et diplômée de l'IUAR d'Aix-en-Provence – paysagiste conceptrice) et Thibaud PARMENTIER (ingénieur paysagiste de l'HEPIA à Genève et titulaire d'un master en géographie).
- Nathalie BILLER et Philippe SAUVAJON, consultants seniors d'Enviroscop, rédacteurs de nombreuses évaluations environnementales dont des volets paysagers (parcs éoliens, carrières…).
- Camille BARON, Yvonnick HOLTZER et Blandine LETIENNE, environnementalistes, formés aux modélisations informatiques (SIG, photomontages, ZIV…).
- Émilie BREANT et Etienne PEYRAS, environnementalistes avec une spécialisation dans les études eau, sol et agricoles.

Le bureau d'études, conseils et expertises **ENVIROSCOP** est un bureau d'étude indépendant qui capitalise plus de 25 a ns en assistance à maîtrise d'ouvrage, études et conseils en environnement et développement durable, en concertation ainsi qu'en évaluation environnementale de projets, plans et programmes, en intégration paysagère et en cartographie et bases de données sous SIG. Enviroscop est une société coopérative et participative (SCOP) ayant signé la Charte d'e ngagement des bureaux d'études dans le domaine de l'évaluation environnementale. Le bureau d'études a contribué à l 'autorisation de plus de 615 MW éoliens en France.

A.II. MISE EN PAGE DES PHOTOMONTAGE

Les photomontages sont mis en page dans un carnet de photomontages annexe au volet paysager. Une partie de ce document est intégrée au volet paysager.

L'analyse des photomontages repose sur **deux types de vues** en adéquation avec le guide éolien actualisé en 2020 :

- Le premier type de vu consiste en un **assemblage de 3 photos de 40°** faisant un angle total de 120° pour situer le projet sur un large champ de vision. L'angle de 120° correspond au champ de vision périphérique d'un observateur statique : les mouvements sont perceptibles mais pas les détails des objets. Ces assemblages sont intégrés au volet paysager.
- Le second type de vue est la **vue dite « réelle »** qui a pour but de reproduire la vision humaine en respectant les rapports d'échelle. Il s'agit d'une succession de 6 photomontages mis en pleine page et occupant un angle de 40°. Les 3 premiers photomontages correspondent à l'état initial du paysage et du patrimoine (voir tableau ci-après) et les 3 autres au paysage avec le projet. Pour éviter les difficultés de lecture dans le volet paysager dû à ce nombre de page conséquent, ces vues sont présentées uniquement en annexe.

Cette mise en page respecte les préconisations du dernier guide de l'étude d'impact des parcs éoliens terrestres, version de 2020. Pour que la vue dite « réelle » retranscrive les rapports d'échelle existant sur le terrain, il est important de respecter la distance de lecture indiquée et le format de reproduction du carnet de photomontage.

Figure 1 : Distance de lecture et de l'angle horizontal pour une vue « réelle »

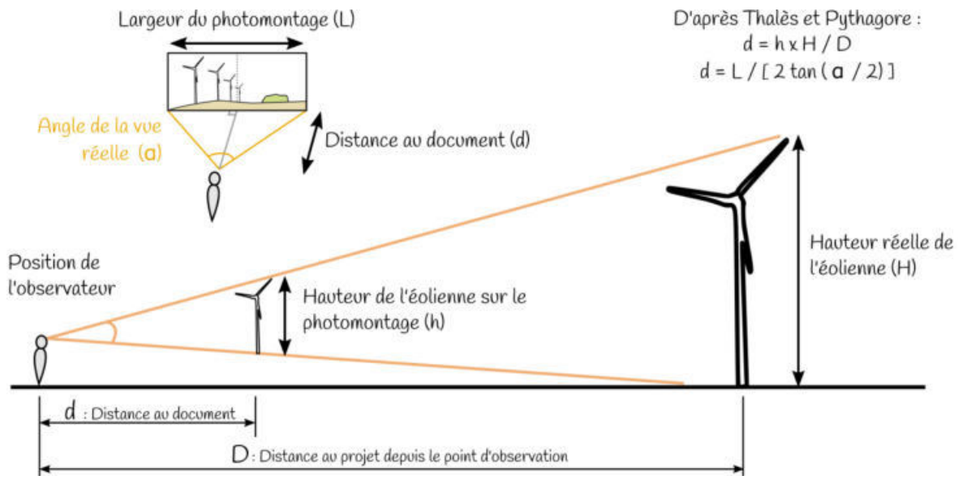

Réalisation : Enviroscop d'après Thalès et Pythagore

Les photomontages dans le volet paysager sont accompagnés d'un texte analysant les impacts du projet sur le paysage et le patrimoine ainsi que les impacts cumulés. Après une justification de l'emplacement du point de vue, ce texte caractérise :

- La structure du paysage d'accueil, ses éléments forts du paysage (points d'appel, patrimoines, …) ainsi que la lisibilité du contexte éolien pris en compte sans le projet ;
- La lisibilité du projet, ses rapports d'échelle avec le paysage d'accueil ainsi que son articulation avec les éléments forts du paysage et du patrimoine ;
- L'intégration du projet au contexte éolien (lisibilité ou brouillage visuel, espaces de respiration, …).

Les photos à 40° sont accompagnées par une **coupe topographique** entre le point de vue et le projet, des cartes de localisation à plusieurs échelles ainsi qu'un ou deux tableaux reprenant les caractéristiques de la prises de vue. Elles sont réalisées via le module Profil Tool (version 4.1.8 ou supérieur) du logiciel QGIS 3.16 (ou version supérieure). Cet outil permet de créer le profil topographique en fonction du Modèle Numérique de Terrain (MNT) et du paramètre de modélisation pris en compte (ici Matplotlib).Dans la partie analyse des impacts, celui-ci est le même que pour les ZIV et les photomontages, soit l'IGN BD ALTI25 au pas de 25 m.

Une fois le profil topographique créé, celui-ci est exporté en format vectoriel (.SVG) pour être intégré à un logiciel de dessin (Inskscape version 1.0.2 ou supérieur). Il est ainsi associé à l'occupation du sol tirée des fonds Géoportail (Plan IGN v2 et orthophoto 25 ou 50) pour réaliser la coupe topographique habillée. Le placement des éoliennes est identifié soit grâce à l'orthophoto pour les éoliennes construites, soit grâce aux **données SIG de la DREAL**. Cette source de donnée est également utilisée pour déterminer la hauteur des éoliennes représentées.

Les autres éléments apparaissant sur le fond de plan de la coupe topographique sont :

- les patrimoines protégés dont l'emplacement est identifié via **l'Atlas des Patrimoines** (ou à défaut par Open Street Map ou Wikipédia ou toute autre source pertinente lorsque la donnée n'existe pas sur l'atlas des patrimoines)
- les paysages reconnus hors grands ensembles emblématiques grâce aux données SIG de la DREAL et aux **atlas des paysages** ainsi qu'aux **offices de tourisme** ;
- les itinéraires touristiques identifiés par les offices de tourisme, le site **GR-Info**, la **carte topographique IGN**, le **PDIPR** et les **données régionales**.

Les éoliennes sont représentées selon le même code couleur que les cartes, soit bleu pour les parcs construits, vert pour les parcs autorisés, orange pour les parcs en instruction ayant un avis de l'AE, gris pour le parc à renouveler et violet pour le projet.

Figure 2 : Code couleur des éoliennes sur les cartes, coupes topographiques et esquisses

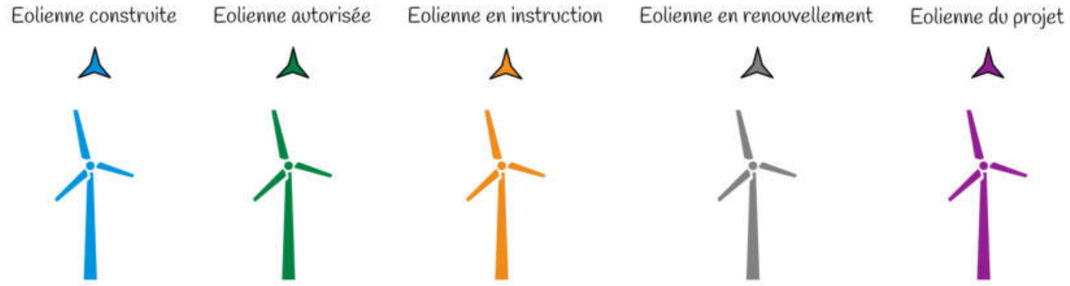

Afin de mieux situer les éléments du paysage, le projet ainsi que les parcs éoliens pris en compte, une **esquisse** est réalisée et placée en-dessous des assemblages de l'état sans le projet et avec le projet. Cette esquisse est constituée d'un assemblage de 3 photos atténuées et en noir et blanc sur lequel ont été modélisées les éoliennes situées à moins de 20 km en couleur. Le code couleur des éoliennes sur l'esquisse est le même que l'ensemble des cartes du volet paysager où apparaît l'état de l'éolien et/ou le projet ainsi que les coupes topographiques. Pour certains photomontages, éloignés ou lorsque le relief masque en grande partie les éoliennes du projet, la silhouette de ces dernières est esquissée afin d'avoir une meilleure compréhension de la visibilité du projet et des masques visuels.

Figure 3 : Exemple d'une esquisse avec les silhouettes des éoliennes visibles

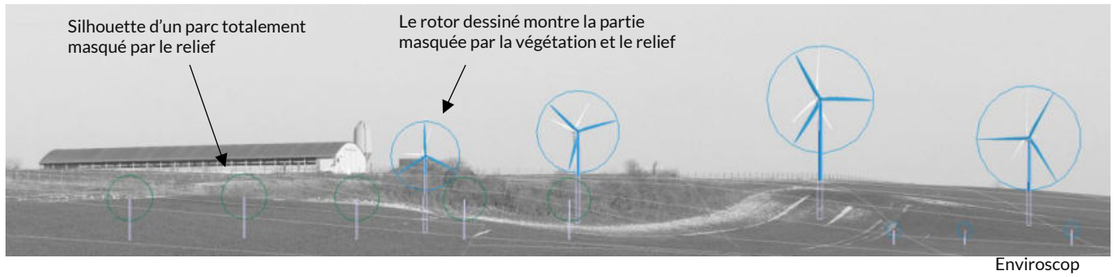

Enviroscop

Tableau 1 : Détail de la mise en page des photomontages

Pages	Éléments compris dans la page	Intégration aux documents
Page 1	▪ A : titre du photomontage, carte de localisation et tableau reprenant les caractéristiques du point de vue ▪ B : coupe topographique facultative pour les points de vue sélectionnés (vallée – patrimoine…)	▪ Phase impact du volet paysager avec un texte d'analyse sur la page 1. ▪ Annexe du volet paysager sans texte d'analyse sur la page 1.
Page 2	Succession d'assemblages de 3 photos présentant : ▪ C : l'état initial avec les parcs construits et autorisés. ▪ D : l'état avec le projet, les parcs construits, autorisés et en instruction avec avis de l'AE. ▪ E : l'esquisse avec les éoliennes en couleur, la trame du relief et les éléments clés du paysage.	
Pages 3 à 5	▪ F : 3 photos en vues réelles de l'état initial	▪ Annexe du volet paysager
Pages 6 à 8	▪ G : 3 photos en vues réelles de l'état avec le projet et l'éolien connu	

Des pages supplémentaires peuvent être rajoutées pour étendre les assemblages et/ou les vues réelles sur l'ensemble du projet si nécessaire.

Figure 4 : Gabarit de mise en page des photomontages dans la phase impact du volet paysager

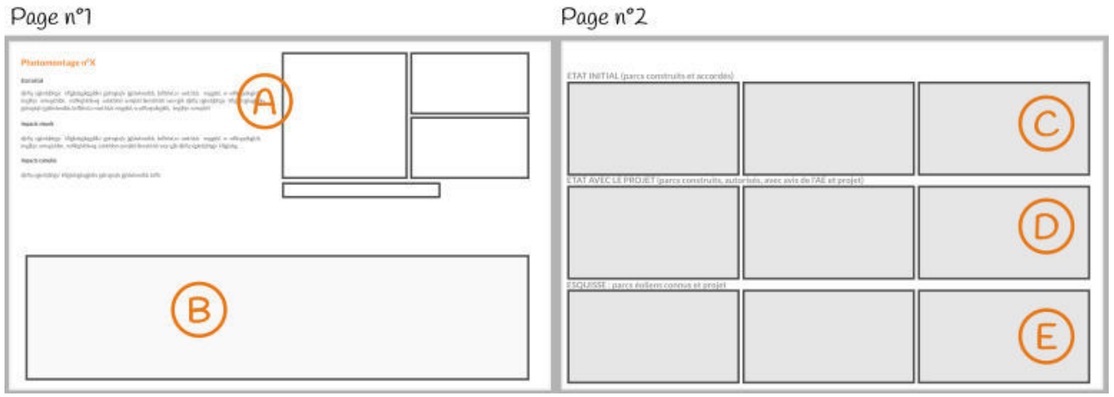

Figure 5 : Gabarit de mise en page des photomontages en annexe du volet paysager



B. Carnet de photomontages

B.I. PRESENTATION DES POINTS DE VUE

35 points de vue ont été sélectionnés pour le carnet de modélisation. Le choix des points de vue répond aux enjeux identifiés dans l'état initial croisés avec la zone d'influence visuelle du projet. En dehors des points de vue concernant des sites patrimoniaux à enjeux, les points de vue se localisent toujours dans la ZIV du projet afin d'étudier les impacts depuis des lieux où le projet est théoriquement visible.

Les principaux éléments sensibles identifiés lors de l'état initial qui ont induit le choix des points de vue sont les suivants :

- **Les lieux de vie***: les hameaux et maisons isolées de la Vie, la Bregère, la Correspondance, le Breuil, les Trois Taillants et les Terres Noires, l'Âge, le Pain Perdu, Beauséjour, les villages de Lamaids, Nouhant, Saint-Martinien, Quinssaines, Viersat, Archignat, la ville d'Huriel et le pôle de Montluçon.
- **Les sites patrimoniaux et reconnus :** l'église Saint-Jean-Baptiste de Lamaids, l'église Saint-Martin de Nouhant (PM représentatif pour l'église Saint-André-de-Bellefaye), les Sites Patrimoniaux Remarquables d'Huriel et de Montluçon, dont le Château, les anciens remparts, jardins et trois tours, Toulx-Sainte-Croix et le site classé de la Tour, le panorama qui y est associé, Évaux-les-Bains au niveau des jardins de l'Abbatiale Saint-Pierre-Saint-Paul, la Réserve de l'étang des Landes et la Vallée du Cher.
- **Les axes de déplacement :** la D100, D66, D450, D40, D242, D745, D916, D150 et N145.
- **Les itinéraires touristiques :** de Croix en Châteaux dans les pas des Templiers, Boucle 18 sur les traces des Maîtres sonneurs, GRP des Maîtres Sonneurs et le GR41 et le GR46.
- **Les parcs éoliens les plus proches du projet**.

Cf. Tableau 2 ci-après.

* Une mutualisation des lieux de vie a été faite pour simplifier la lecture du dossier :
- le Bourgnon est mutualisé avec la Vie ;
- Montgiraud et Les Parents sont mutualisés avec la Bregère ;
- Chaud est mutualisé avec Lascoux ;
- Chaumette est mutualisée avec la Correspondance ;
- la Plaix est mutualisé avec le Breuil ;
- le Vernet est mutualisé avec les Trois Taillants et les Terres Noires ;
- la Belle-France est mutualisé avec l'Âge ;
- la Tuilerie de Bartillat et Tournebride sont mutualisés avec le Pain Perdu ;
- la Ferme des Combes et Bartillat sont mutualisés avec Beauséjour ;
- Fressineau est mutualisé avec le Theil ;
- Fougère est mutualisé avec Saint-Martinien.

Carte 1 : Points de vue et sites d'analyse des effets d'encerclement dans l'aire immédiate

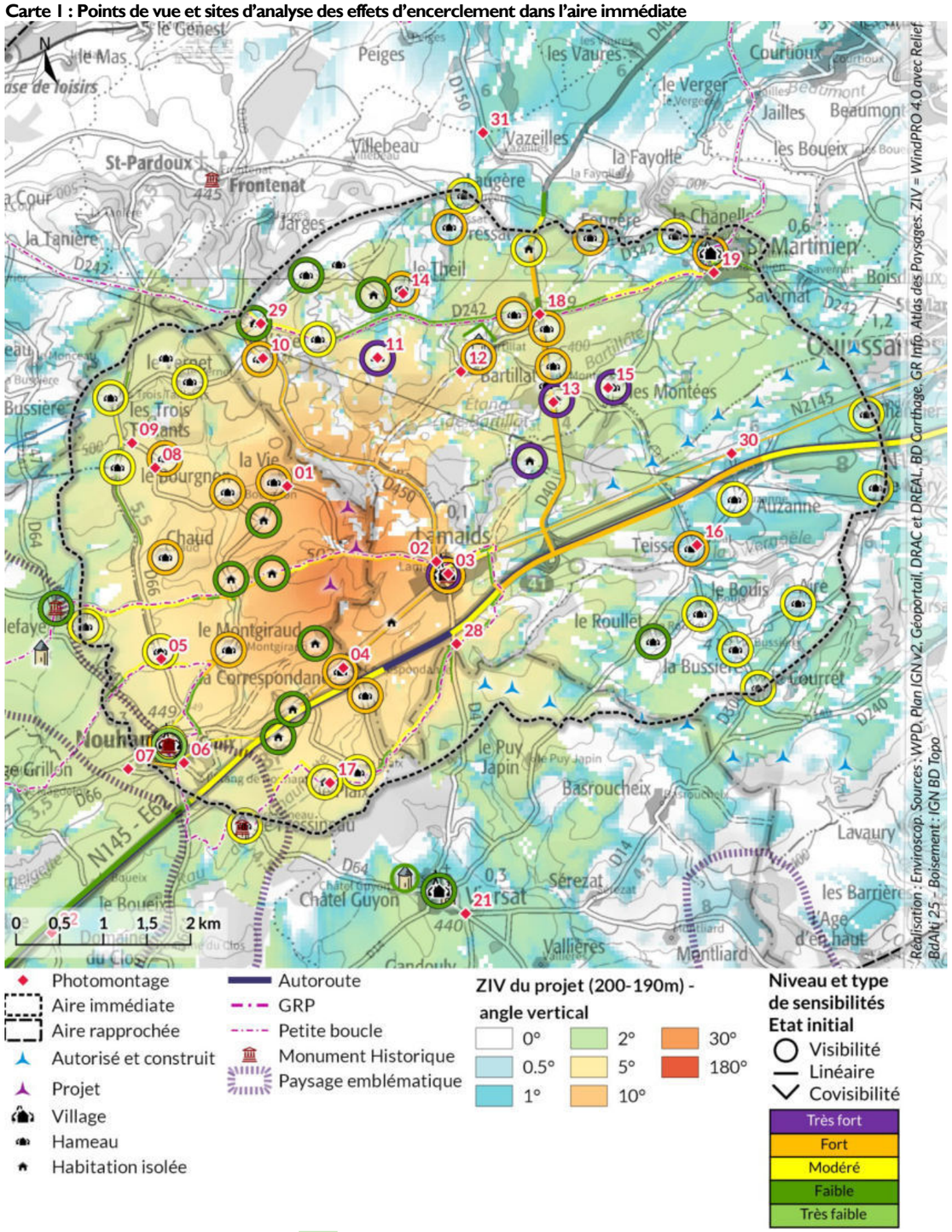

NB : Les sensibilités de visibilité et covisibilité nulles et celles des paysages reconnus ou parcs éoliens, , ainsi que les tronçons d''axe dynamique de sensibilité de visibilité nulle à très faible ne sont pas représentées sur la carte pour plus de lisibilité.

Carte 2 : Points de vue et sites d'analyse des effets d'encerclement dans l'aire rapprochée et éloignée

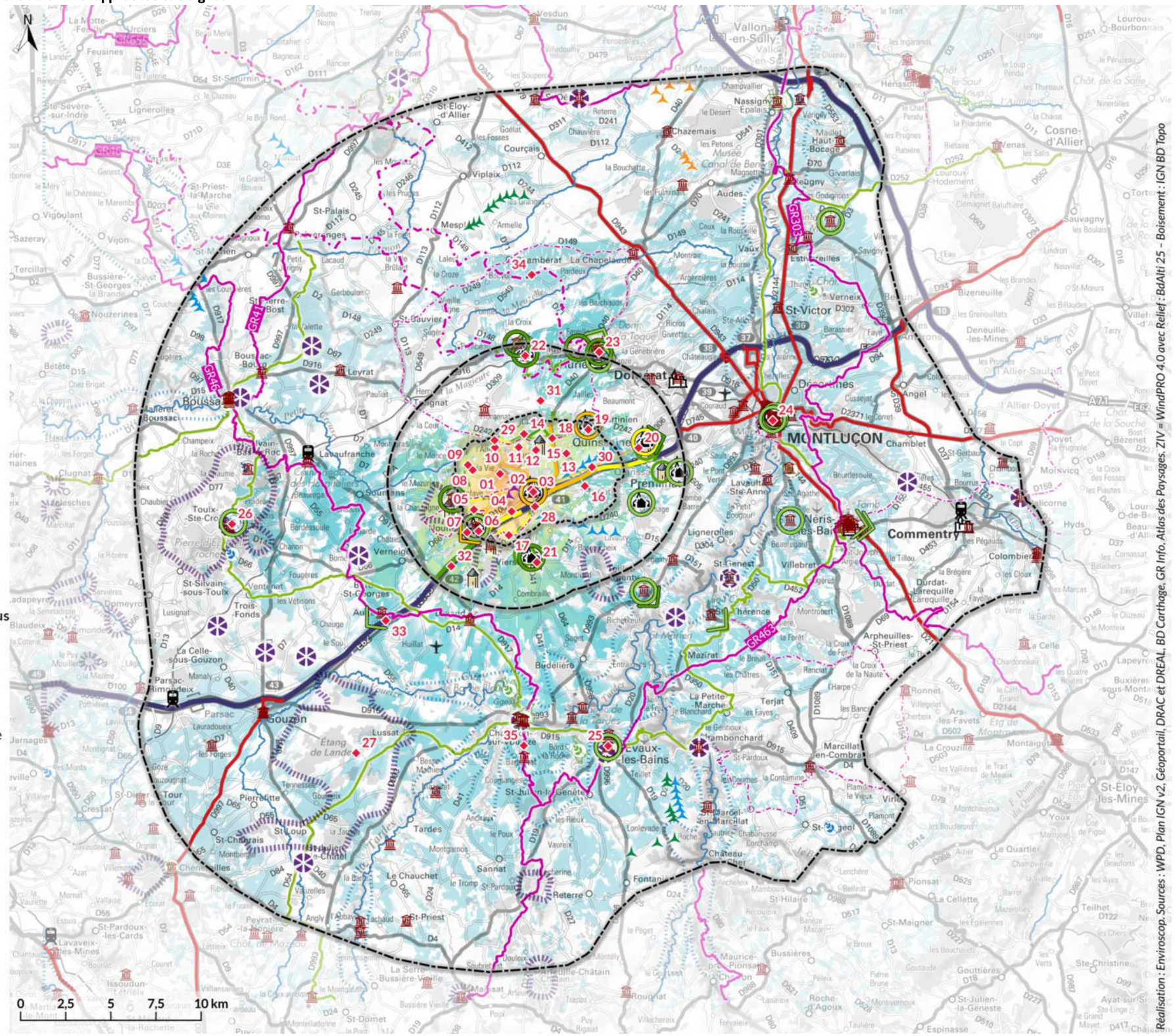
N
MONTLUÇON
Commentry
St-Victor
Domérat
Néris-les-Bains
Cosne-d'Allier
Boussac
Gouzon
Evaux-les-Bains
Lavaufranche
Prémilhat
Quinssaines
Chazemais
Courçais
Viplaix
Mesplier
St-Palais
St-Pierre-Bost
Leyrat
Toulx-Ste-Croix
Verneiglise
Budelière
Lussat
Étang de Lande
Tardes
Sannat
Le Chauchet
Reterre
Terjat
Marcillat-en-Combraille
Mazirat
Villebret
St-Genest
Lignerolles
Lavault-Ste-Anne
Bizeneuille
Deneuille-les-Mines
Verneix
Estivareilles
Vallon-en-Sully
Nassigny
Hérisson
Cosne-d'Allier
Sauvagny
Moulins
Vichy
Montluçon
Gouzon
Parsac
Bussière-St-Georges
Vigoulant
Sazeray
Tercillat
Bétête
Clugnat
Lignerolles
Feusines
Urciers
Ste-Sévère-sur-Indre
St-Priest-la-Marche
St-Eloy-d'Allier
Vallon-en-Sully
Cosne-d'Allier
Bizeneuille
Deneuille-les-Mines
Marcillat-en-Combraille
Pionsat
St-Eloy-les-Mines
Ste-Christine
Gouttières
Bussières
Maurice-Pionsat
Roche-d'Agoux
Espinasse
St-Julien-la-Geneste
Teilhet
Ayat-sur-Sioule
Lavaveix-les-Mines
Issoudun-Letrieix
Parsac-Rimondeix
Arpheuilles-St-Priest
Durdat-Larequille
Colombier
Moïnvicq
Chamblet
Angel
Cussejat
Dorat
Ricros
Givrette
Ste-Alice
Montroux
Argentières
Vaux
Audes
Champvallier
Givarlais
Maillet
Haut-Bocage
Beugny
Venas
Louroux-Hodement
Louroux-Bourbonnais
Ste-Thérence
Arfeuilles
Ronnet
Montaigut
Montcharvot
Le Quartier
Le Cellette
St-Maigner
Teilhet
Ste-Christine
Gouttières
Bussières
Espinasse
St-Domet
Issoudun-Letrieix
Lavaveix-les-Mines
Parsac-Rimondeix
Tour
Pierrefitte
St-Loup
St-Chabrais
Chénérailles
Le Chauchet
Tardes
Sannat
Reterre
Budelière
Lussat
Étang de Lande
Huillat
Verneiglise
Toulx-Ste-Croix
St-Silvain-sous-Toulx
Trois-Fonds
La Celle-sous-Gouzon
St-Priest-la-Marche
Vigoulant
Sazeray
Tercillat
Bétête
Clugnat
Lignerolles
Feusines
Urciers
Ste-Sévère-sur-Indre
Bussière-St-Georges
Nouzerines
Boussac
Lavaufranche
Soumans
Prémilhat
Quinssaines
Domérat
Montluçon
Commentry
Néris-les-Bains
Evaux-les-Bains
Gouzon
Parsac
Budelière
Mazirat
Terjat
Marcillat-en-Combraille
Villebret
St-Genest
Lignerolles
Lavault-Ste-Anne
Bizeneuille
Deneuille-les-Mines
Verneix
Estivareilles
Vallon-en-Sully
Nassigny
Hérisson
Cosne-d'Allier
Sauvagny
Moulins
Vichy
Montluçon
Gouzon
Parsac
Bussière-St-Georges

Tableau 2 : Présentation des points d'analyse du carnet de modélisation

N°	Nom	Distance au projet	Aire d'étude	Intérêt principal	Lieu de vie	Axe	Patrimoine	Site reconnu	Itinéraire touristique	Eolien	X	Y	Altitude (m)	Pagination
											Lambert 93 (m)			
1	**La Vie - Depuis la sortie est**	0,73 km	Immédiate	Lieu de vie + IC	Hameau					Parc éolien du Plateau de Savernat	654424	6579293	485,8	p10
2	**Lamaids - Depuis la sortie nord**	0,93 km	Immédiate	Lieu de vie	Village						656133	6578430	503,6	p18
3	**Lamaids - Depuis l'arrière de l'église Saint Jean-Baptiste**	1,10 km	Immédiate	Lieu de vie + MH + boucle locale + IC	Village		MH		De Croix en Châteaux, dans les pas des Templiers	Parc éolien du Plateau de Savernat	656269	6578291	499,8	p26
4	**La Correspondance - Depuis le hameau**	0,98 km	Immédiate	Lieux de vie + route	Hameau	D100					655067	6577213	476	p34
5	**La Bregère - Depuis la D66**	2,12 km	Immédiate	Lieu de vie	Hameau						652980	6577314	463,7	p42
6	**Nouhant - Depuis la frange est**	2,65 km	Immédiate	Lieu de vie + MH	Village		MH	Châteaux de Bellefaye, du Clos, de Fressineau, Bourg de Nouhant, Bois de la Mazeire du Prieur			653241	6576124	448,2	p50
7	**Nouhant - Silhouette depuis le sud**	3,14 km	Rapprochée	Lieu de vie + route + MH	Village	D66	MH				652602	6576053	437,9	p58
8	**Lascoux - Depuis la sortie sud**	2,25 km	Immédiate	Lieu de vie + IC	Hameau					Parc éolien du Plateau de Savernat	652912	6579504	483	p66
9	**Les Trois Taillants et Les Terres Noires - Entre les hameaux**	2,58 km	Immédiate	Lieu de vie	Hameau						652646	6579788	501,1	p74
10	**L'Âge - Depuis le hameau**	1,95 km	Immédiate	Lieux de vie + route	Hameau	D450					654147	6580759	525,8	p82
11	**Le Chiez - Depuis le hameau**	1,74 km	Immédiate	Lieu de vie + IC	Hameau					Parc éolien du Plateau de Savernat	655459	6580766	492,4	p90
12	**Bartillat - Depuis la frange sud**	2,01 km	Immédiate	Lieu de vie	Hameau						656413	6580606	436,2	p98
13	**Beauséjour - Depuis la frange ouest**	2,64 km	Immédiate	Lieux de vie + route + IC	Maison isolée	D40				Parc éolien de Viersat - Quinssaines	657473	6580256	405,1	p106
14	**Le Theil - Depuis le hameau**	2,52 km	Immédiate	Lieu de vie	Hameau						655750	6581501	470,1	p114
15	**Les Montées - Depuis le hameau**	3,28 km	Immédiate	Lieu de vie	Hameau						658100	6580421	404,9	p122
16	**Teissat - Depuis la frange nord**	3,90 km	Immédiate	Lieu de vie	Hameau						659119	6578619	418,7	p130
17	**Le Breuil - Depuis la maison isolée**	2,28 km	Immédiate	Lieu de vie	Maison isolée						654913	6575895	462	p138
18	**Le Pain Perdu - Depuis les D40 - D242**	3,11 km	Immédiate	Routes	Village	D40 - D242					657314	6581263	421,6	p146
19	**Saint-Martinien - Depuis la frange sud-ouest**	4,97 km	Immédiate	Lieu de vie	Village						659312	6581740	390,2	p154
20	**Quinssaines - Depuis la sortie sud-ouest**	7,17 km	Rapprochée	Route + IC	Village	D745				Parc éolien de Viersat - Quinssaines	662090	6580730	398,8	p162
21	**Viersat - Depuis la sortie sud-est**	4,09 km	Rapprochée	IC + boucle locale	Village					Parc éolien de Viersat - Quinssaines	656468	6574396	441,3	p170
22	**Archignat - Depuis le centre**	6,81 km	Rapprochée	Lieu de vie+ route + GRP	Village	D916			GRP des Maîtres Sonneurs		655820	6585834	364,4	p178
23	**Huriel - Depuis la Tour du Donjon de la Toque**	8,45 km	Eloignée	SPR + Lieu de vie + reconnu + IC	Ville		SPR	Tour du Donjon		Parc éolien du Plateau de Savernat et parc éolien de Viersat - Quinssaines	659913	6586028	363,2	p186
24	**Montluçon - Depuis la terrasse du Château des Ducs de Bourbon**	14,77 km	Eloignée	Lieu de vie + MH + IC	Pôle		MH + SPR			Parc éolien du Plateau de Savernat	669514	6582368	236	p194
25	**Evaux-les-Bains - Depuis le jardin de l'ancien Couvent des Génovéfains**	14,98 km	Eloignée	MH + IC						Parc éolien de Viersat - Quinssaines	660405	6564236	458,9	p202
26	**Toulx-Sainte-Croix - Depuis le panorama au pied de la Tour de Toulx**	15,41 km	Eloignée	Site classé + IC			Site classé	Panorama		Parc éolien du Plateau de Savernat	639594	6576519	656,6	p210
27	**Réserve Naturelle de l'Etang des Landes**	16,65 km	Eloignée	Site classé + IC							646458	6563841	383	p218
28	**Petite route D150 - Au sud de Lamaids**	1,60 km	Immédiate	Route + IC + boucle locale		D150			De Croix en Châteaux, dans les pas des Templiers	Parc éolien du Plateau de Savernat	656364	6577487	495,8	p226
29	**Petite route D242 - Petite boucle à vélo**	2,32 km	Immédiate	Route + boucle locale vélo		D242			Boucle 18 - Sur les traces des Maitres sonneurs		654121	6581156	541,3	p234
30	**Petite route D745 - Parc du Plateau de Savernat**	4,43 km	Immédiate	Route + IC		D745				Parc éolien du Plateau de Savernat	659515	6579669	412,1	p242
31	**Petite route D150 – Depuis le nord**	4,55 km	Rapprochée								656667	6583343	379,4	p250
32	**Voie rapide N145 - Via un chemin à proximité**	5,12 km	Rapprochée	Route + IC		N145				Parc éolien du Plateau de Savernat	651726	6574180	441,3	p258
33	**Voie rapide N145 - Depuis un pont à proximité**	9,77 km				N145					648105	6571173	408,5	p266
34	**GRP du Tour des Maîtres Sonneurs - D71**	11,30 km	Eloignée	GRP					GRP des Maîtres Sonneurs		656180	6590310	373,5	p274
35	**GR46 - GR41 - Depuis le sud**	13,95 km	Eloignée	GR + reconnu + IC				Vallée du Cher, de la Tardes et de la Voueize	GR46 - GR41	Parc éolien de Viersat - Quinssaines	655740	6564253	449,2	p282

Abréviations :
IC : Impacts Cumulés // MH : monument historique // SPR : site patrimonial remarquable // SI : site inscrit // GR = grande randonnée // GRP = grande randonnée de Pays

Photomontage n°01 : La Vie - Depuis la sortie est

N°	X (L93)	Y (L93)	Altitude	Prise de vue	Météo	Eol. la + proche	Eol. la + loin	Visibilité du projet
01	654424 m	6579293 m	485.8m	24/02/2021 15:47	Temps clair	E1 à 0.7 km	E3 à 1.2 km	3 éoliennes visibles (mât/rotor)

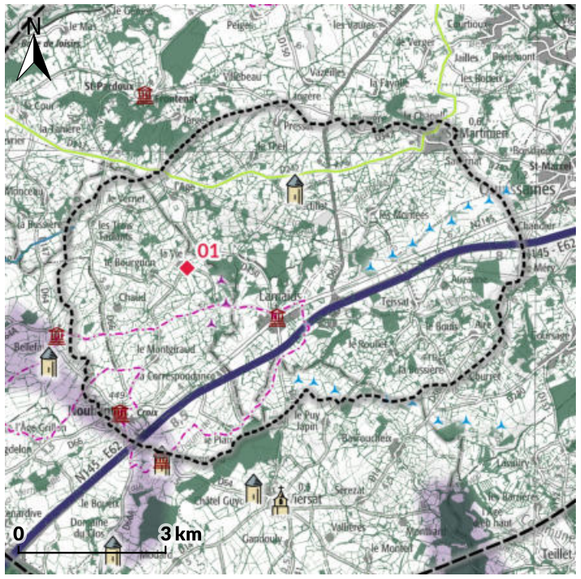

Assemblage : 3 photos de 40°

- Point de vue
- Aire immédiate
- Aire rapprochée
- Aire éloignée
- Parc construit
- Projet
- Paysage emblématique
- Château ou forteresse
- Eglise ou abbaye
- Boucle vélo
- Boucle de promenade
- GRP

Coupe topographique entre le point de vue et le projet

Réalisation : Enviroscop d'après Profil Tool | Sources : IGN BD ALTI 25, Géoportail, DREAL & DRAC Nouvelle Aquitaine et Auvergne-Rhône Alpes, FranceRando

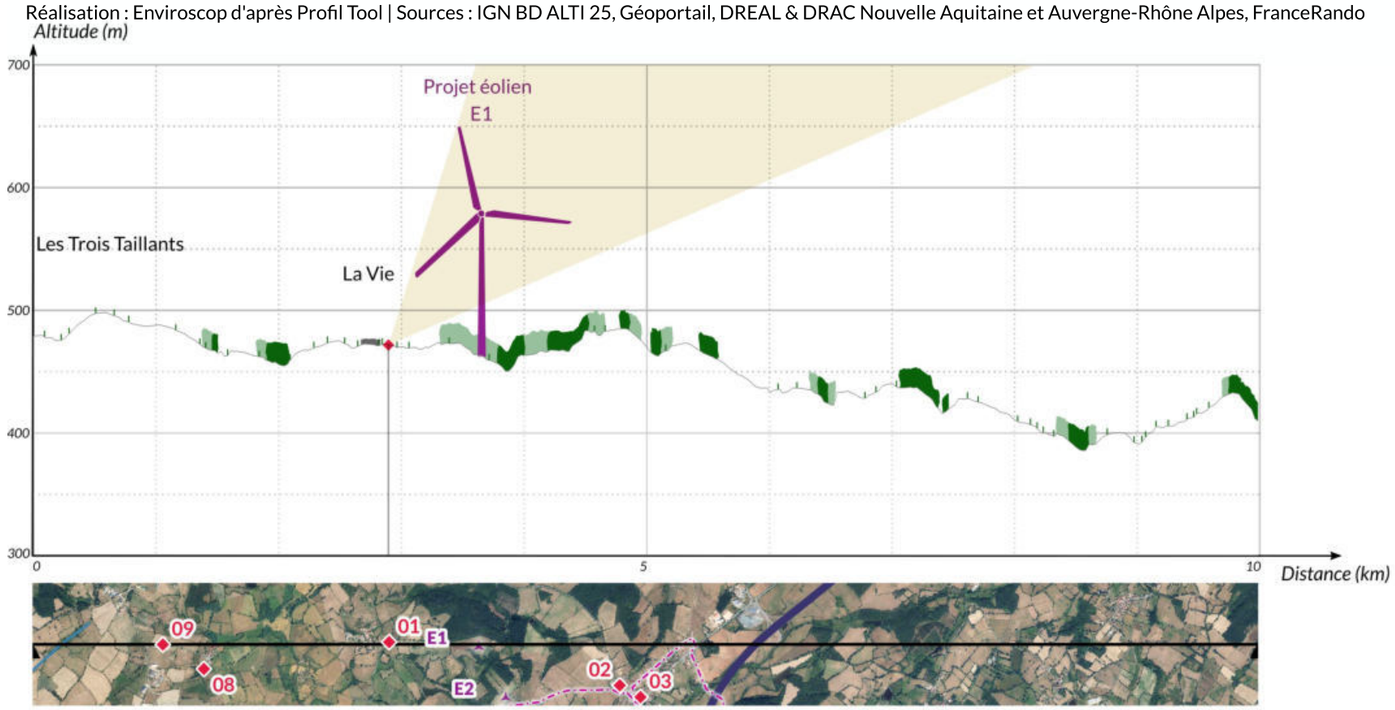

Etat avec les parcs éoliens construits et autorisés

Etat avec les parcs éoliens connus et le projet

Esquisse

Les éoliennes sont représentées dans les mêmes couleurs que les cartes, sans prise en compte des masques visuels. Le relief est pris en compte et mis en évidence sur cette esquisse par une trame blanche.

Photomontage n°01 - Etat avec les parcs éoliens construits et autorisés - Vue réelle 1/3 (sur 40°) - Distance de lecture pour conserver les rapports d'échelle : 56cm

Photomontage n°01 - Etat avec les parcs éoliens construits et autorisés - Vue réelle 2/3 (sur 40°) - Distance de lecture pour conserver les rapports d'échelle : 56cm

Photomontage n°01 - Etat avec les parcs éoliens construits et autorisés - Vue réelle 3/3 (sur 40°) - Distance de lecture pour conserver les rapports d'échelle : 56cm

Photomontage n°01 - Etat avec les parcs éoliens connus et le projet - Vue réelle 1/3 (sur 40°) - Distance de lecture pour conserver les rapports d'échelle : 56cm

Photomontage n°01 - Etat avec les parcs éoliens connus et le projet - Vue réelle 2/3 (sur 40°) - Distance de lecture pour conserver les rapports d'échelle : 56cm

Photomontage n°01 - Etat avec les parcs éoliens connus et le projet - Vue réelle 3/3 (sur 40°) - Distance de lecture pour conserver les rapports d'échelle : 56cm

Photomontage n°02 : Lamaids - Depuis la sortie nord

N°	X (L93)	Y (L93)	Altitude	Prise de vue	Météo	Eol. la + proche	Eol. la + loin	Visibilité du projet
02	656133 m	6578430 m	503.6m	24/02/2021 12:30	Temps clair	E2 à 0.9 km	E3 à 1.2 km	1 éolienne visible (mât/rotor)

Assemblage : 3 photos de 40°

- Point de vue
- Aire immédiate
- Aire rapprochée
- Aire éloignée
- Parc construit
- Projet
- Paysage emblématique
- Château ou forteresse
- Eglise ou abbaye
- Boucle vélo
- Boucle de promenade
- GRP

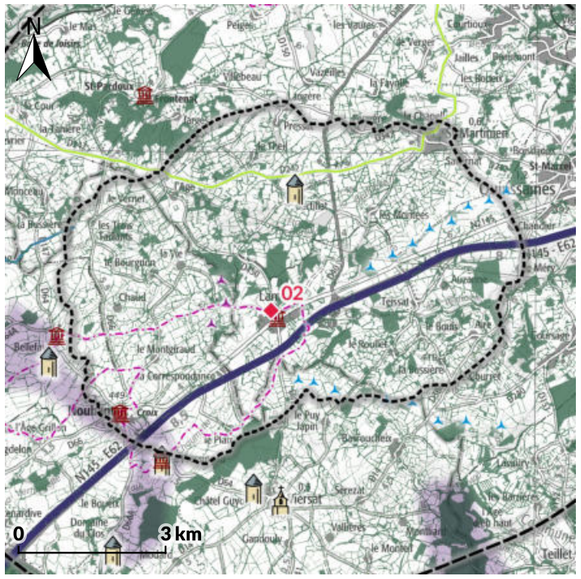

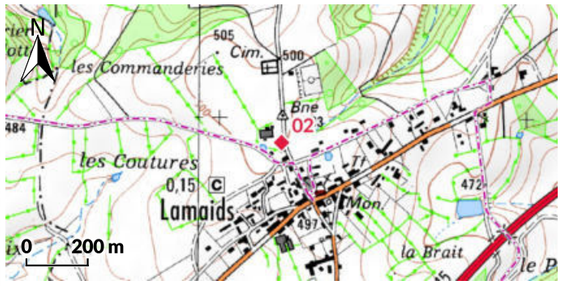

Coupe topographique entre le point de vue et le projet

Réalisation : Enviroscop d'après Profil Tool | Sources : IGN BD ALTI 25, Géoportail, DREAL & DRAC Nouvelle Aquitaine et Auvergne-Rhône Alpes, FranceRando

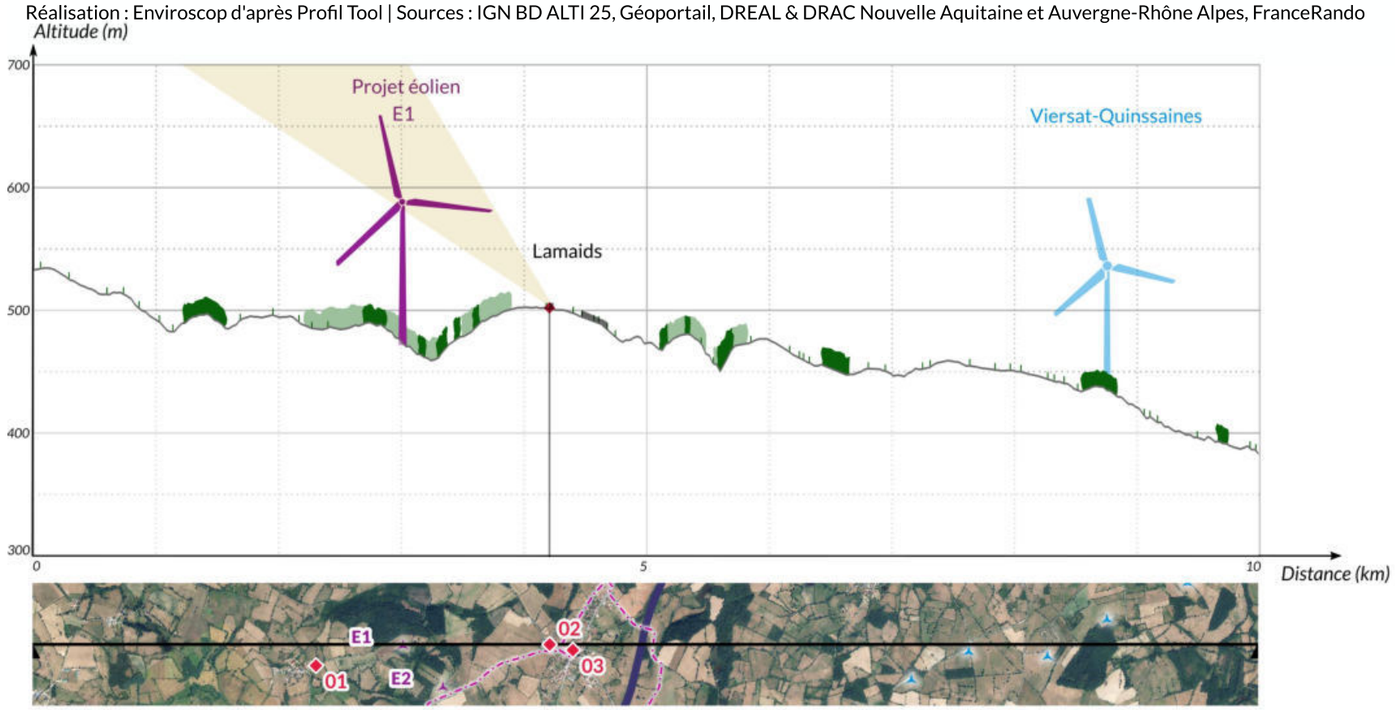



Les éoliennes sont représentées dans les mêmes couleurs que les cartes, sans prise en compte des masques visuels. Le relief est pris en compte et mis en évidence sur cette esquisse par une trame blanche.

Photomontage n°02 - Etat avec les parcs éoliens construits et autorisés - Vue réelle 1/3 (sur 40°) - Distance de lecture pour conserver les rapports d'échelle : 56cm

Photomontage n°02 - Etat avec les parcs éoliens construits et autorisés - Vue réelle 2/3 (sur 40°) - Distance de lecture pour conserver les rapports d'échelle : 56cm

Photomontage n°02 - Etat avec les parcs éoliens construits et autorisés - Vue réelle 3/3 (sur 40°) - Distance de lecture pour conserver les rapports d'échelle : 56cm

Photomontage n°02 - Etat avec les parcs éoliens connus et le projet - Vue réelle 1/3 (sur 40°) - Distance de lecture pour conserver les rapports d'échelle : 56cm

Photomontage n°02 - Etat avec les parcs éoliens connus et le projet - Vue réelle 2/3 (sur 40°) - Distance de lecture pour conserver les rapports d'échelle : 56cm

Photomontage n°02 - Etat avec les parcs éoliens connus et le projet - Vue réelle 3/3 (sur 40°) - Distance de lecture pour conserver les rapports d'échelle : 56cm

Photomontage n°03 : Lamaids - Depuis l'arrière de l'église Saint Jean-Baptiste

N°	X (L93)	Y (L93)	Altitude	Prise de vue	Météo	Eol. la + proche	Eol. la + loin	Visibilité du projet
03	656269 m	6578291 m	499.8m	24/02/2021 12:38	Beau temps	E2 à 1.1 km	E1 à 1.4 km	2 éoliennes visibles (1 rotor et 1 filtrée par la végétation)

Assemblage : 3 photos de 40°

- Point de vue
- Aire immédiate
- Aire rapprochée
- Aire éloignée
- Parc construit
- Projet
- Paysage emblématique
- Château ou forteresse
- Eglise ou abbaye
- Boucle vélo
- Boucle de promenade
- GRP

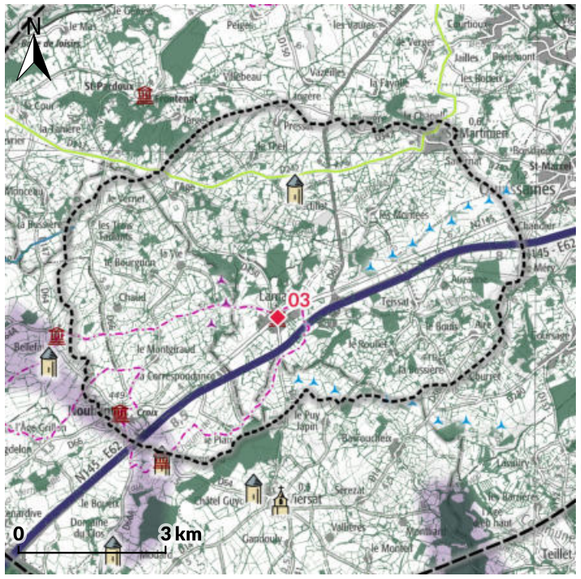

Coupe topographique entre le point de vue et le projet

Réalisation : Enviroscop d'après Profil Tool | Sources : IGN BD ALTI 25, Géoportail, DREAL & DRAC Nouvelle Aquitaine et Auvergne-Rhône Alpes, FranceRando

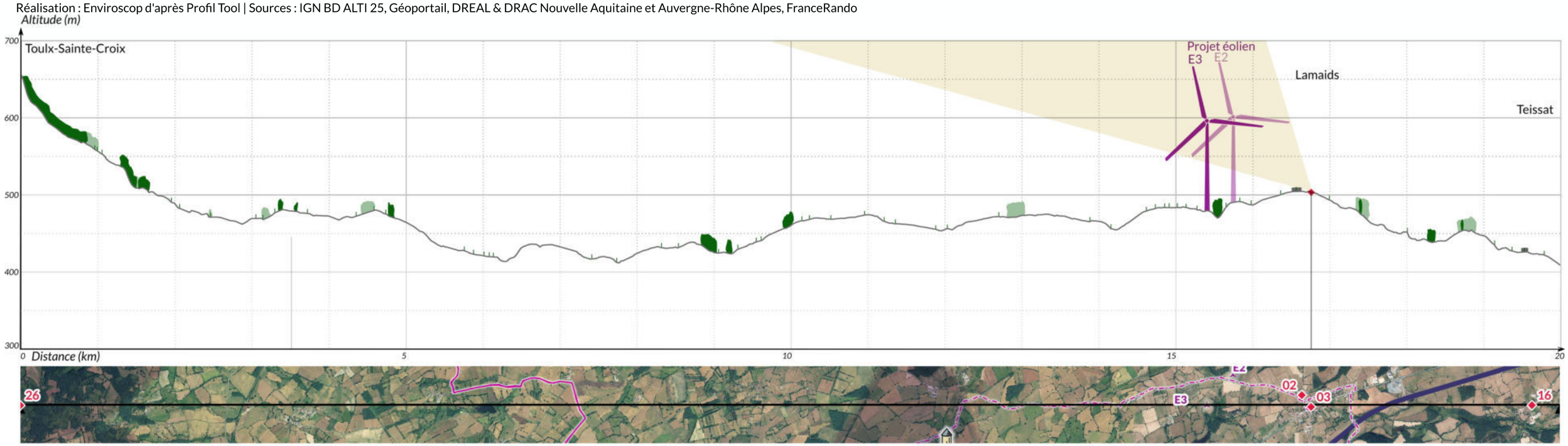

Etat avec les parcs éoliens construits et autorisés

Etat avec les parcs éoliens connus et le projet

Esquisse

Les éoliennes sont représentées dans les mêmes couleurs que les cartes, sans prise en compte des masques visuels. Le relief est pris en compte et mis en évidence sur cette esquisse par une trame blanche.

Photomontage n°03 - Etat avec les parcs éoliens construits et autorisés - Vue réelle 1/3 (sur 40°) - Distance de lecture pour conserver les rapports d'échelle : 56cm

Photomontage n°03 - Etat avec les parcs éoliens construits et autorisés - Vue réelle 2/3 (sur 40°) - Distance de lecture pour conserver les rapports d'échelle : 56cm

Photomontage n°03 - Etat avec les parcs éoliens construits et autorisés - Vue réelle 3/3 (sur 40°) - Distance de lecture pour conserver les rapports d'échelle : 56cm

Photomontage n°03 - Etat avec les parcs éoliens connus et le projet - Vue réelle 1/3 (sur 40°) - Distance de lecture pour conserver les rapports d'échelle : 56cm

Photomontage n°03 - Etat avec les parcs éoliens connus et le projet - Vue réelle 2/3 (sur 40°) - Distance de lecture pour conserver les rapports d'échelle : 56cm

Photomontage n°03 - Etat avec les parcs éoliens connus et le projet - Vue réelle 3/3 (sur 40°) - Distance de lecture pour conserver les rapports d'échelle : 56cm

Photomontage n°04 : La Correspondance - Depuis le hameau

N°	X (L93)	Y (L93)	Altitude	Prise de vue	Météo	Eol. la + proche	Eol. la + loin	Visibilité du projet
04	655067 m	6577213 m	476m	24/02/2021 12:58	Temps clair	E3 à 1 km	E1 à 1.9 km	3 éoliennes visibles (mât/rotor)

Assemblage : 3 photos de 40°

- Point de vue
- Aire immédiate
- Aire rapprochée
- Aire éloignée
- Parc construit
- Projet
- Paysage emblématique
- Château ou forteresse
- Eglise ou abbaye
- Boucle vélo
- Boucle de promenade
- GRP

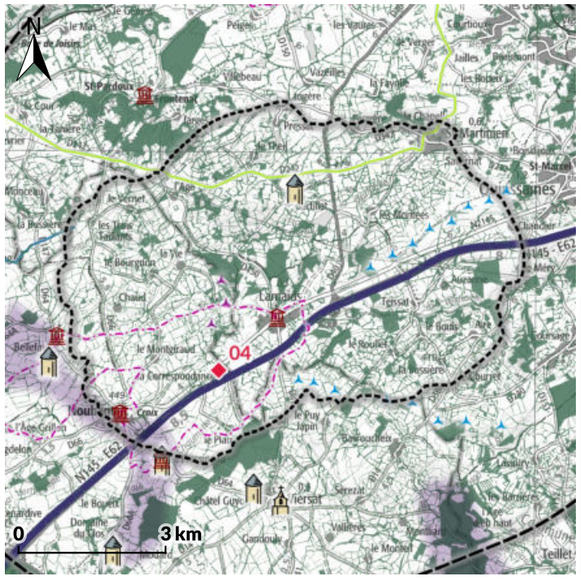

Coupe topographique entre le point de vue et le projet

Réalisation : Enviroscop d'après Profil Tool | Sources : IGN BD ALTI 25, Géoportail, DREAL & DRAC Nouvelle Aquitaine et Auvergne-Rhône Alpes, FranceRando

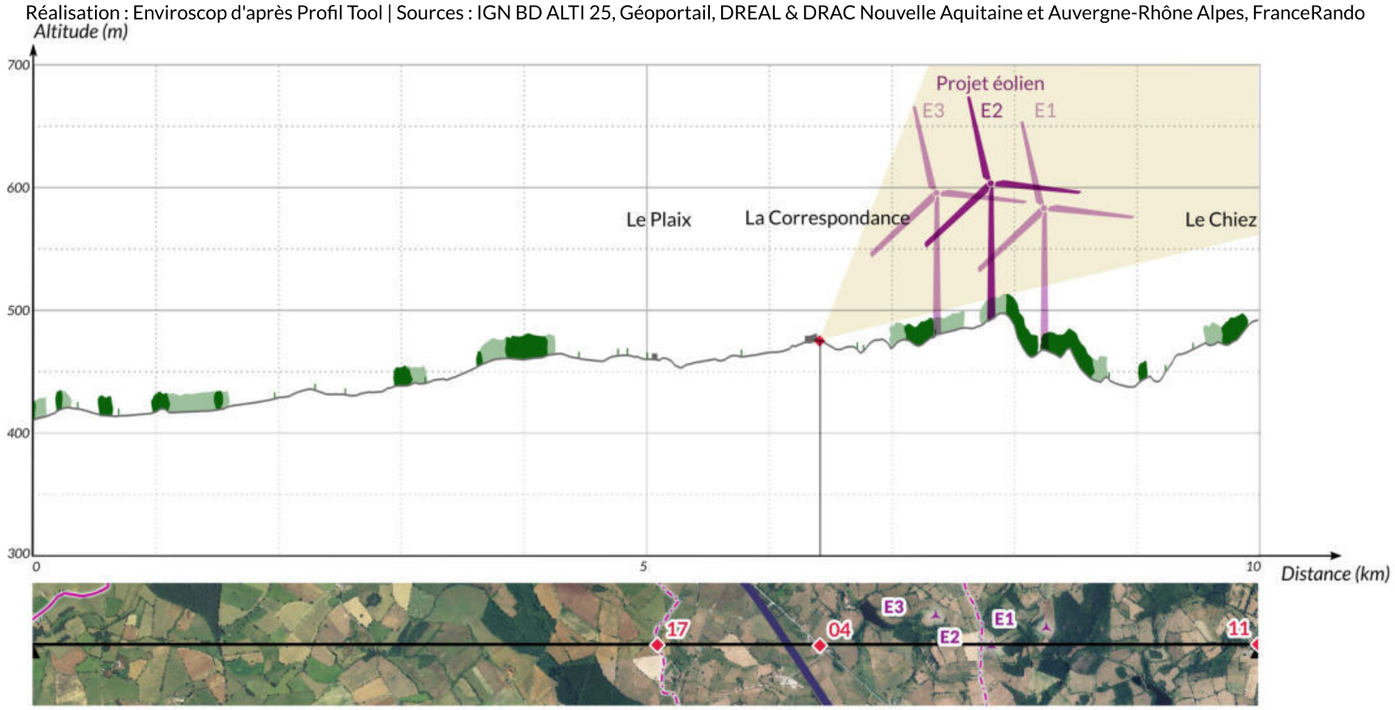

Esquisse

Les éoliennes sont représentées dans les mêmes couleurs que les cartes, sans prise en compte des masques visuels. Le relief est pris en compte et mis en évidence sur cette esquisse par une trame blanche.

Photomontage n°04 - Etat avec les parcs éoliens construits et autorisés - Vue réelle 1/3 (sur 40°) - Distance de lecture pour conserver les rapports d'échelle : 56cm

Photomontage n°04 - Etat avec les parcs éoliens construits et autorisés - Vue réelle 2/3 (sur 40°) - Distance de lecture pour conserver les rapports d'échelle : 56cm

Photomontage n°04 - Etat avec les parcs éoliens construits et autorisés - Vue réelle 3/3 (sur 40°) - Distance de lecture pour conserver les rapports d'échelle : 56cm

Photomontage n°04 - Etat avec les parcs éoliens connus et le projet - Vue réelle 1/3 (sur 40°) - Distance de lecture pour conserver les rapports d'échelle : 56cm

Photomontage n°04 - Etat avec les parcs éoliens connus et le projet - Vue réelle 2/3 (sur 40°) - Distance de lecture pour conserver les rapports d'échelle : 56cm

Photomontage n°04 - Etat avec les parcs éoliens connus et le projet - Vue réelle 3/3 (sur 40°) - Distance de lecture pour conserver les rapports d'échelle : 56cm

Photomontage n°05 : La Bregère - Depuis la D66

N°	X (L93)	Y (L93)	Altitude	Prise de vue	Météo	Eol. la + proche	Eol. la + loin	Visibilité du projet
05	652980 m	6577314 m	463.7m	24/02/2021 16:03	Temps clair	E3 à 2.1 km	E1 à 2.8 km	3 éoliennes visibles (2 mât/rotor et 1 filtrée par la végétation)

Assemblage : 3 photos de 40°

- Point de vue
- Aire immédiate
- Aire rapprochée
- Aire éloignée
- Parc construit
- Projet
- Paysage emblématique
- Château ou forteresse
- Eglise ou abbaye
- Boucle vélo
- Boucle de promenade
- GRP

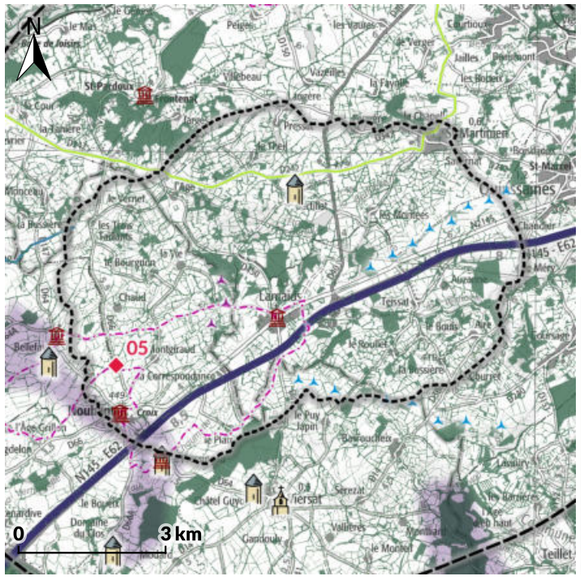

Coupe topographique entre le point de vue et le projet

Réalisation : Enviroscop d'après Profil Tool | Sources : IGN BD ALTI 25, Géoportail, DREAL & DRAC Nouvelle Aquitaine et Auvergne-Rhône Alpes, FranceRando

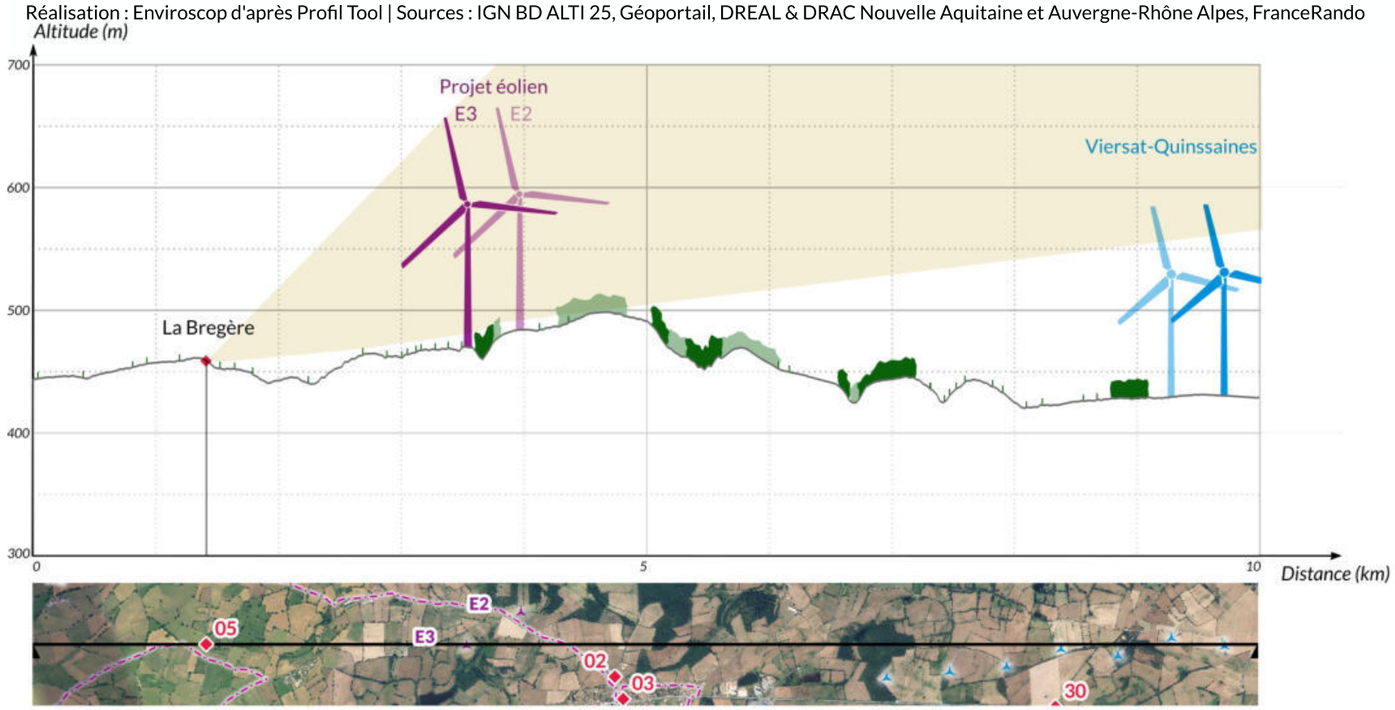

Etat avec les parcs éoliens construits et autorisés

Etat avec les parcs éoliens connus et le projet

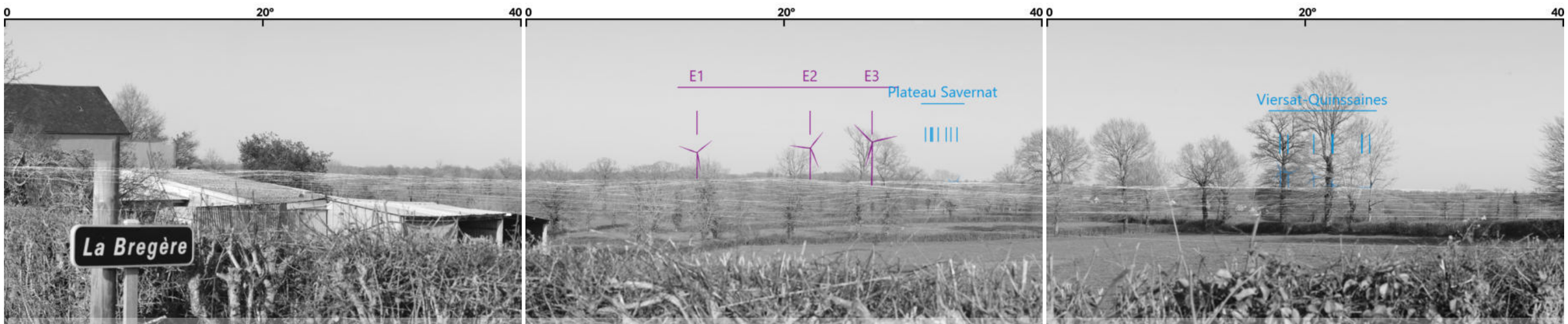

Esquisse

Les éoliennes sont représentées dans les mêmes couleurs que les cartes, sans prise en compte des masques visuels. Le relief est pris en compte et mis en évidence sur cette esquisse par une trame blanche.

Photomontage n°05 - Etat avec les parcs éoliens construits et autorisés - Vue réelle 1/3 (sur 40°) - Distance de lecture pour conserver les rapports d'échelle : 56cm

Photomontage n°05 - Etat avec les parcs éoliens construits et autorisés - Vue réelle 2/3 (sur 40°) - Distance de lecture pour conserver les rapports d'échelle : 56cm

Photomontage n°05 - Etat avec les parcs éoliens construits et autorisés - Vue réelle 3/3 (sur 40°) - Distance de lecture pour conserver les rapports d'échelle : 56cm

Photomontage n°05 - Etat avec les parcs éoliens connus et le projet - Vue réelle 1/3 (sur 40°) - Distance de lecture pour conserver les rapports d'échelle : 56cm

Photomontage n°05 - Etat avec les parcs éoliens connus et le projet - Vue réelle 2/3 (sur 40°) - Distance de lecture pour conserver les rapports d'échelle : 56cm

Photomontage n°05 - Etat avec les parcs éoliens connus et le projet - Vue réelle 3/3 (sur 40°) - Distance de lecture pour conserver les rapports d'échelle : 56cm

Photomontage n°06 : Nouhant - Depuis la frange est

N°	X (L93)	Y (L93)	Altitude	Prise de vue	Météo	Eol. la + proche	Eol. la + loin	Visibilité du projet
06	653241 m	6576124 m	448.2m	24/02/2021 15:16	Temps clair	E3 à 2.7 km	E1 à 3.5 km	3 éoliennes visibles (2 mât/rotor et 1 bout de pale filtrée par la végétation)

Assemblage : 3 photos de 40°

- Point de vue
- Aire immédiate
- Aire rapprochée
- Aire éloignée
- Parc construit
- Projet
- Paysage emblématique
- Château ou forteresse
- Eglise ou abbaye
- Boucle vélo
- Boucle de promenade
- GRP

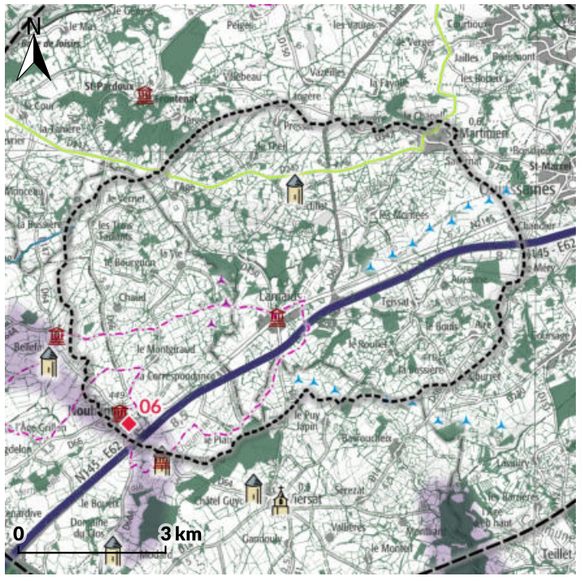

Coupe topographique entre le point de vue et le projet

Réalisation : Enviroscop d'après Profil Tool | Sources : IGN BD ALTI 25, Géoportail, DREAL & DRAC Nouvelle Aquitaine et Auvergne-Rhône Alpes, FranceRando

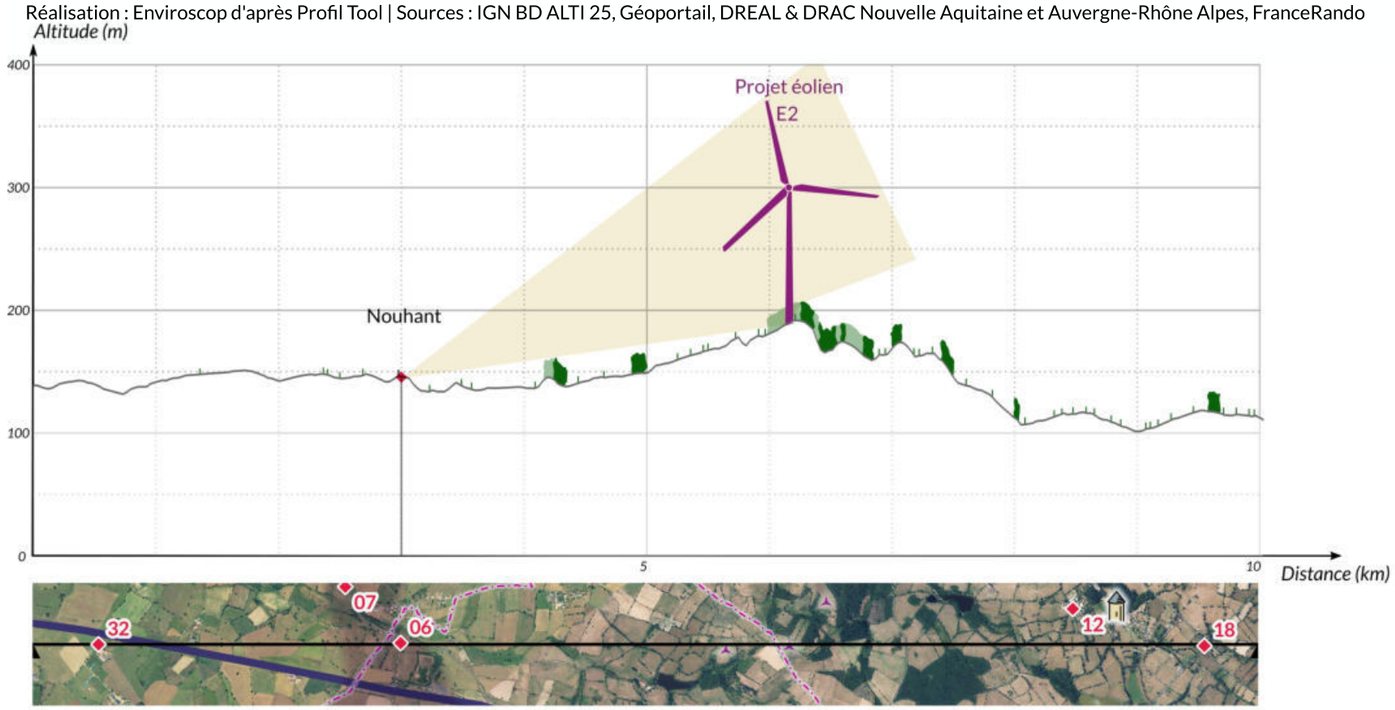

Etat avec les parcs éoliens construits et autorisés

Etat avec les parcs éoliens connus et le projet



Esquisse



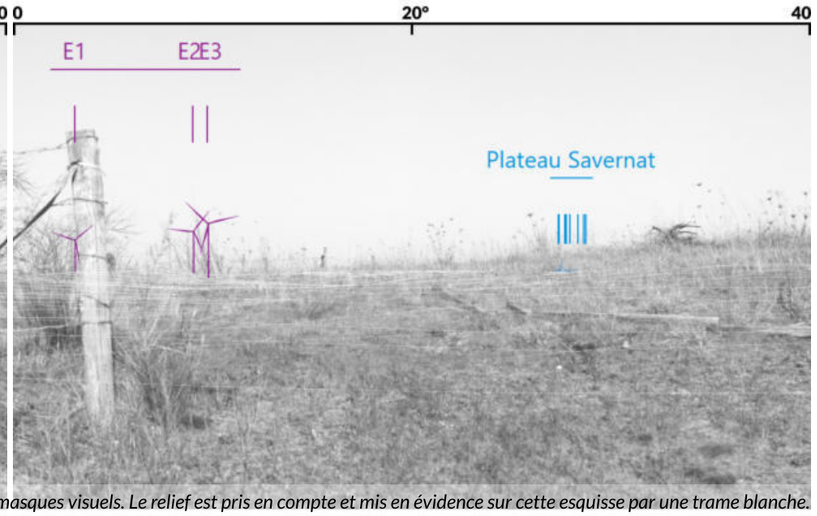

Les éoliennes sont représentées dans les mêmes couleurs que les cartes, sans prise en compte des masques visuels. Le relief est pris en compte et mis en évidence sur cette esquisse par une trame blanche.

Photomontage n°06 - Etat avec les parcs éoliens construits et autorisés - Vue réelle 1/3 (sur 40°) - Distance de lecture pour conserver les rapports d'échelle : 56cm

Photomontage n°06 - Etat avec les parcs éoliens construits et autorisés - Vue réelle 2/3 (sur 40°) - Distance de lecture pour conserver les rapports d'échelle : 56cm

Photomontage n°06 - Etat avec les parcs éoliens construits et autorisés - Vue réelle 3/3 (sur 40°) - Distance de lecture pour conserver les rapports d'échelle : 56cm

Photomontage n°06 - Etat avec les parcs éoliens connus et le projet - Vue réelle 1/3 (sur 40°) - Distance de lecture pour conserver les rapports d'échelle : 56cm

Photomontage n°06 - Etat avec les parcs éoliens connus et le projet - Vue réelle 2/3 (sur 40°) - Distance de lecture pour conserver les rapports d'échelle : 56cm

Photomontage n°06 - Etat avec les parcs éoliens connus et le projet - Vue réelle 3/3 (sur 40°) - Distance de lecture pour conserver les rapports d'échelle : 56cm

Photomontage n°07 : Nouhant - Silhouette depuis le sud

N°	X (L93)	Y (L93)	Altitude	Prise de vue	Météo	Eol. la + proche	Eol. la + loin	Visibilité du projet
07	652602 m	6576053 m	437.9m	24/02/2021 15:22	Beau temps	E3 à 3.1 km	E1 à 3.9 km	3 éoliennes visibles (1 rotor et 2 filtrées par la végétation)

Assemblage : 3 photos de 40°

- Point de vue
- Aire immédiate
- Aire rapprochée
- Aire éloignée
- Parc construit
- Projet
- Paysage emblématique
- Paysage de petite échelle (vallée)
- Château ou forteresse
- Eglise ou abbaye
- Site remarquable
- Véloroute
- GR
- GRP

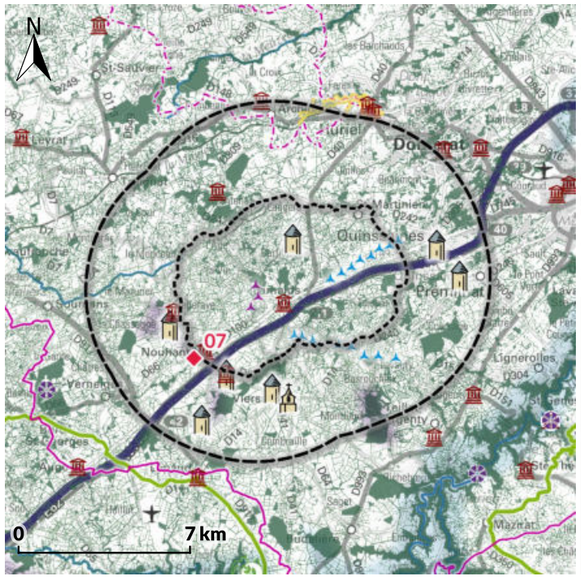

Coupe topographique entre le point de vue et le projet

Réalisation : Enviroscop d'après Profil Tool | Sources : IGN BD ALTI 25, Géoportail, DREAL & DRAC Nouvelle Aquitaine et Auvergne-Rhône Alpes, FranceRando

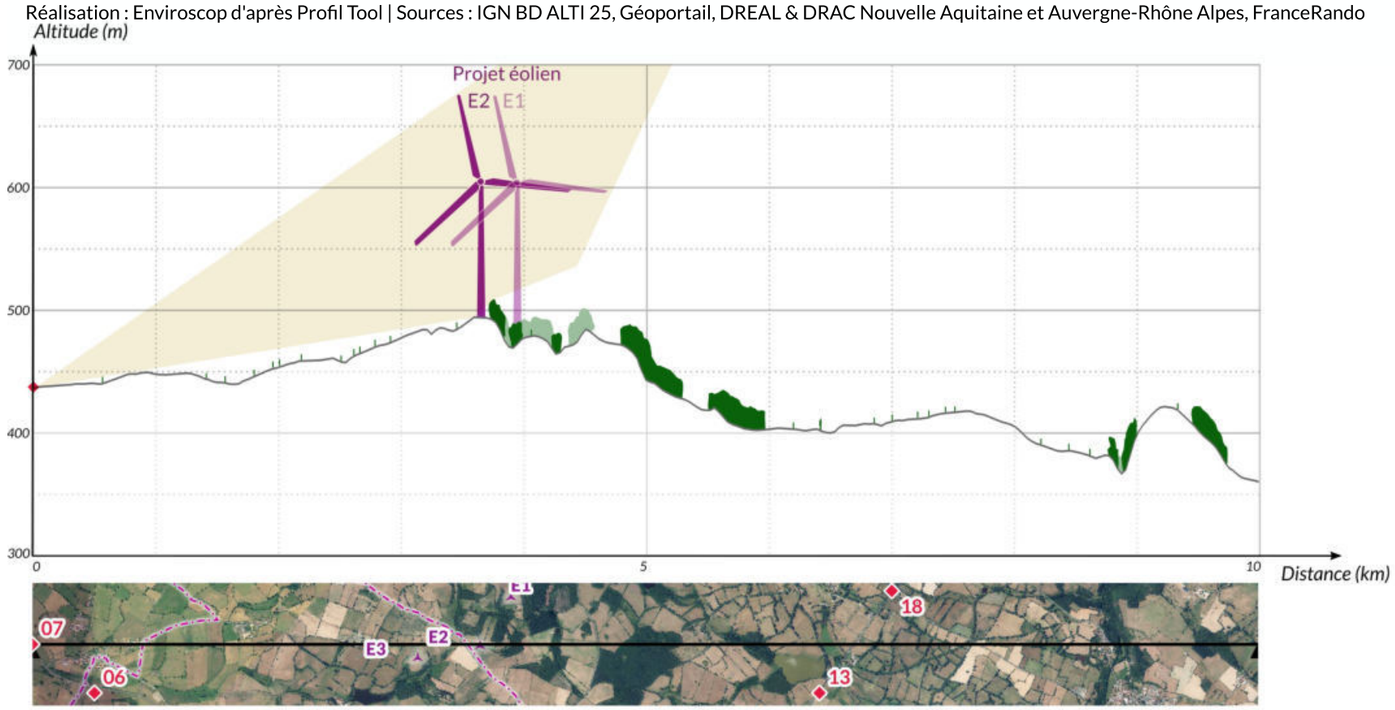

Etat avec les parcs éoliens construits et autorisés

Etat avec les parcs éoliens connus et le projet

Esquisse

Les éoliennes sont représentées dans les mêmes couleurs que les cartes, sans prise en compte des masques visuels. Le relief est pris en compte et mis en évidence sur cette esquisse par une trame blanche.

Photomontage n°07 - Etat avec les parcs éoliens construits et autorisés - Vue réelle 1/3 (sur 40°) - Distance de lecture pour conserver les rapports d'échelle : 56cm

Photomontage n°07 - Etat avec les parcs éoliens construits et autorisés - Vue réelle 2/3 (sur 40°) - Distance de lecture pour conserver les rapports d'échelle : 56cm

Photomontage n°07 - Etat avec les parcs éoliens construits et autorisés - Vue réelle 3/3 (sur 40°) - Distance de lecture pour conserver les rapports d'échelle : 56cm

Photomontage n°07 - Etat avec les parcs éoliens connus et le projet - Vue réelle 1/3 (sur 40°) - Distance de lecture pour conserver les rapports d'échelle : 56cm

Photomontage n°07 - Etat avec les parcs éoliens connus et le projet - Vue réelle 2/3 (sur 40°) - Distance de lecture pour conserver les rapports d'échelle : 56cm

Photomontage n°07 - Etat avec les parcs éoliens connus et le projet - Vue réelle 3/3 (sur 40°) - Distance de lecture pour conserver les rapports d'échelle : 56cm

Photomontage n°08 : Lascoux - Depuis la sortie sud

N°	X (L93)	Y (L93)	Altitude	Prise de vue	Météo	Eol. la + proche	Eol. la + loin	Visibilité du projet
08	652912 m	6579504 m	483m	24/02/2021 16:21	Temps clair	E1 à 2.2 km	E2 à 2.5 km	3 éoliennes visibles (rotor)

Assemblage : 3 photos de 40°

- Point de vue
- Aire immédiate
- Aire rapprochée
- Aire éloignée
- Parc construit
- Projet
- Paysage emblématique
- Château ou forteresse
- Eglise ou abbaye
- Boucle vélo
- Boucle de promenade
- GRP

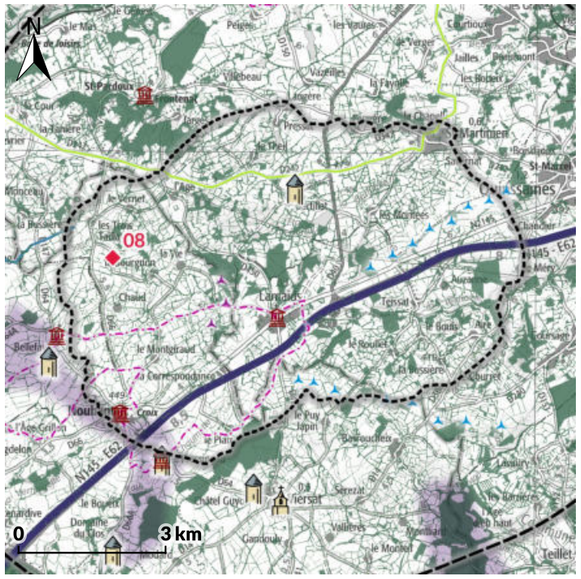

Coupe topographique entre le point de vue et le projet

Réalisation : Enviroscop d'après Profil Tool | Sources : IGN BD ALTI 25, Géoportail, DREAL & DRAC Nouvelle Aquitaine et Auvergne-Rhône Alpes, FranceRando

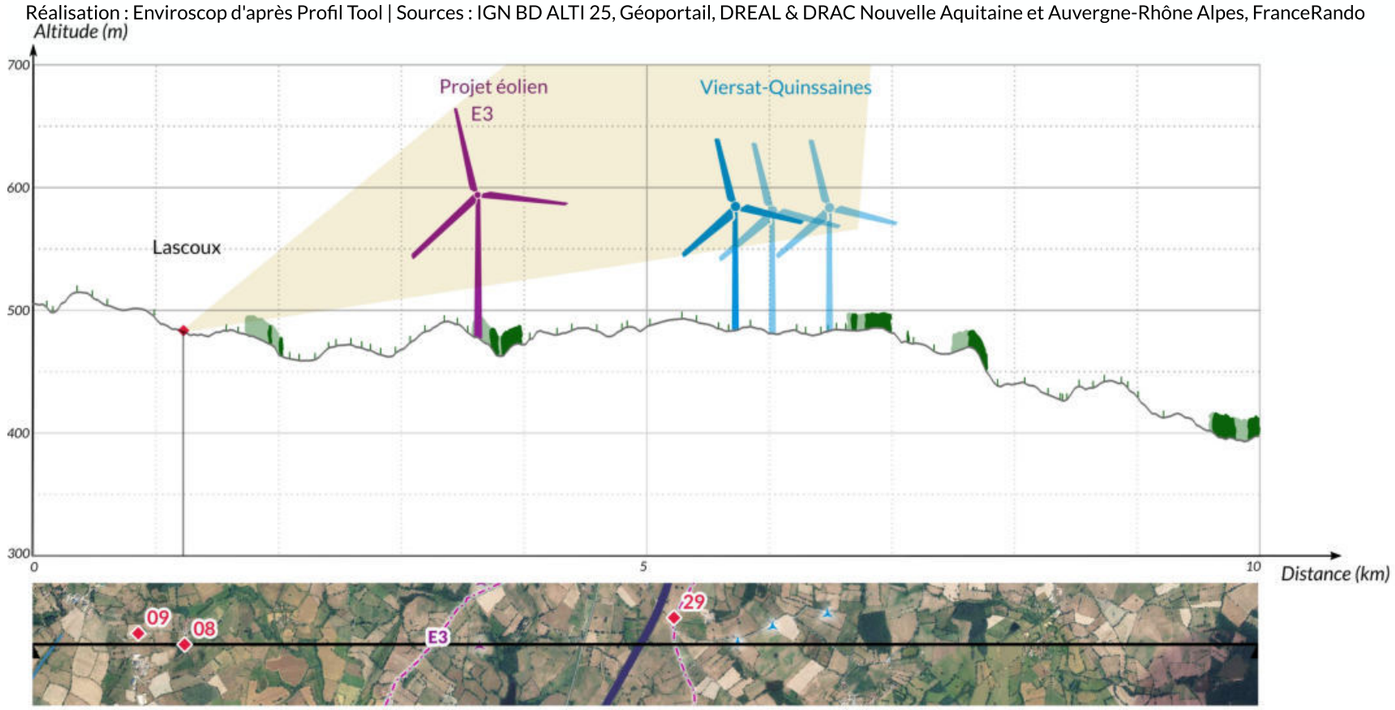

Esquisse

Les éoliennes sont représentées dans les mêmes couleurs que les cartes, sans prise en compte des masques visuels. Le relief est pris en compte et mis en évidence sur cette esquisse par une trame blanche.

Photomontage n°08 - Etat avec les parcs éoliens construits et autorisés - Vue réelle 1/3 (sur 40°) - Distance de lecture pour conserver les rapports d'échelle : 56cm

Photomontage n°08 - Etat avec les parcs éoliens construits et autorisés - Vue réelle 2/3 (sur 40°) - Distance de lecture pour conserver les rapports d'échelle : 56cm

Photomontage n°08 - Etat avec les parcs éoliens construits et autorisés - Vue réelle 3/3 (sur 40°) - Distance de lecture pour conserver les rapports d'échelle : 56cm

Photomontage n°08 - Etat avec les parcs éoliens connus et le projet - Vue réelle 1/3 (sur 40°) - Distance de lecture pour conserver les rapports d'échelle : 56cm

Photomontage n°08 - Etat avec les parcs éoliens connus et le projet - Vue réelle 2/3 (sur 40°) - Distance de lecture pour conserver les rapports d'échelle : 56cm

Photomontage n°08 - Etat avec les parcs éoliens connus et le projet - Vue réelle 3/3 (sur 40°) - Distance de lecture pour conserver les rapports d'échelle : 56cm

Photomontage n°09 : Les Trois Taillants et Les Terres Noires - Entre les hameaux

N°	X (L93)	Y (L93)	Altitude	Prise de vue	Météo	Eol. la + proche	Eol. la + loin	Visibilité du projet
09	652646 m	6579788 m	501.1m	24/02/2021 16:27	Beau temps	E1 à 2.6 km	E2 à 2.8 km	3 éoliennes visibles (1 en pied, 1mât/rotor et 1 filtrée par la végétation)

Assemblage : 3 photos de 40°

- Point de vue
- Aire immédiate
- Aire rapprochée
- Aire éloignée
- Parc construit
- Projet
- Paysage emblématique
- Château ou forteresse
- Eglise ou abbaye
- Boucle vélo
- Boucle de promenade
- GRP

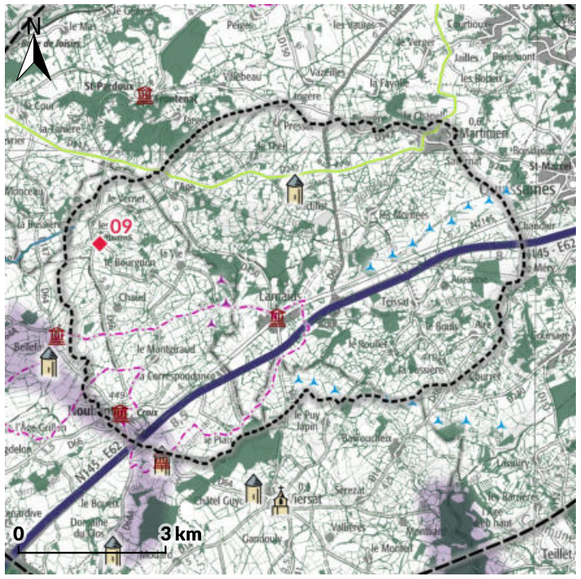

Coupe topographique entre le point de vue et le projet

Réalisation : Enviroscop d'après Profil Tool | Sources : IGN BD ALTI 25, Géoportail, DREAL & DRAC Nouvelle Aquitaine et Auvergne-Rhône Alpes, FranceRando

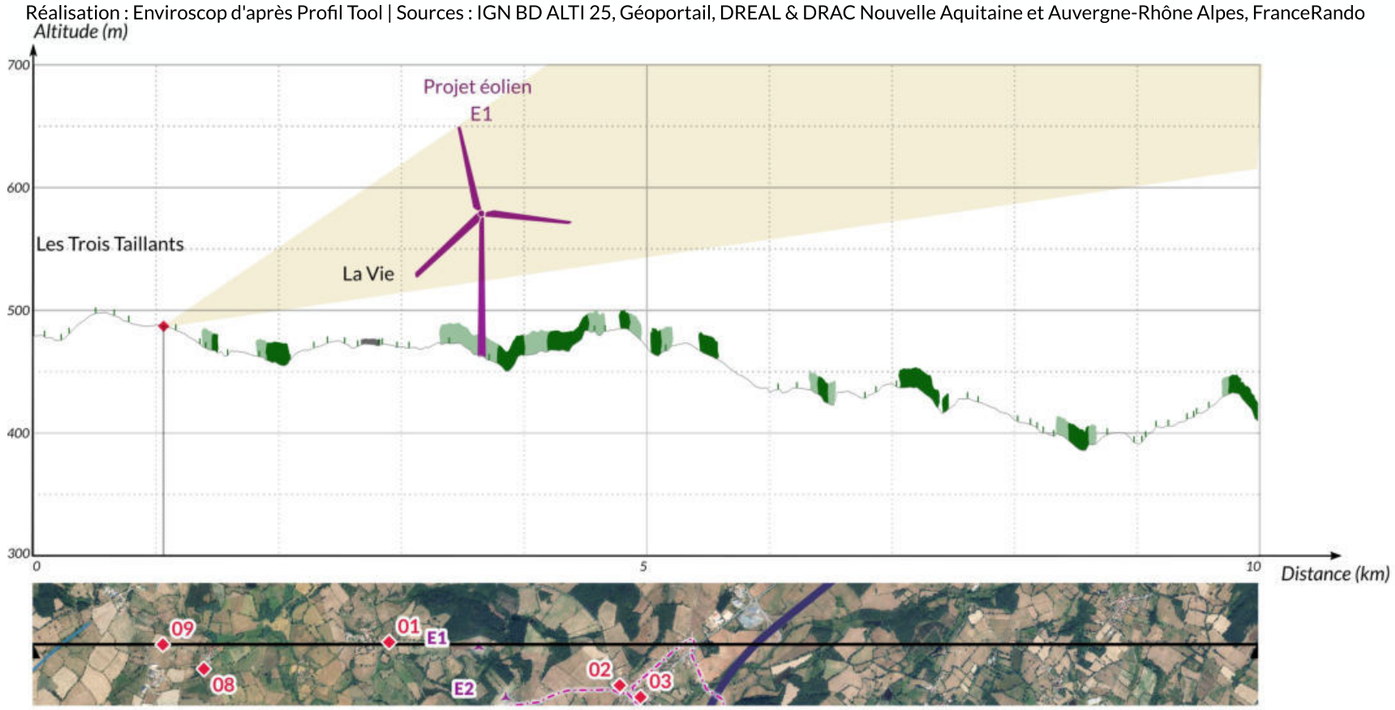

Esquisse

Les éoliennes sont représentées dans les mêmes couleurs que les cartes, sans prise en compte des masques visuels. Le relief est pris en compte et mis en évidence sur cette esquisse par une trame blanche.

Photomontage n°09 - Etat avec les parcs éoliens construits et autorisés - Vue réelle 1/3 (sur 40°) - Distance de lecture pour conserver les rapports d'échelle : 56cm

Photomontage n°09 - Etat avec les parcs éoliens construits et autorisés - Vue réelle 2/3 (sur 40°) - Distance de lecture pour conserver les rapports d'échelle : 56cm

Photomontage n°09 - Etat avec les parcs éoliens construits et autorisés - Vue réelle 3/3 (sur 40°) - Distance de lecture pour conserver les rapports d'échelle : 56cm

Photomontage n°09 - Etat avec les parcs éoliens connus et le projet - Vue réelle 1/3 (sur 40°) - Distance de lecture pour conserver les rapports d'échelle : 56cm

Photomontage n°09 - Etat avec les parcs éoliens connus et le projet - Vue réelle 2/3 (sur 40°) - Distance de lecture pour conserver les rapports d'échelle : 56cm

Photomontage n°09 - Etat avec les parcs éoliens connus et le projet - Vue réelle 3/3 (sur 40°) - Distance de lecture pour conserver les rapports d'échelle : 56cm

Photomontage n°10 : L'Âge - Depuis le hameau

N°	X (L93)	Y (L93)	Altitude	Prise de vue	Météo	Eol. la + proche	Eol. la + loin	Visibilité du projet
10	654147 m	6580759 m	525.8m	24/02/2021 16:42	Temps clair	E1 à 2 km	E3 à 2.7 km	Aucune éolienne visible

Assemblage : 3 photos de 40°

- Point de vue
- Aire immédiate
- Aire rapprochée
- Aire éloignée
- Parc construit
- Projet
- Paysage emblématique
- Château ou forteresse
- Eglise ou abbaye
- Boucle vélo
- Boucle de promenade
- GRP

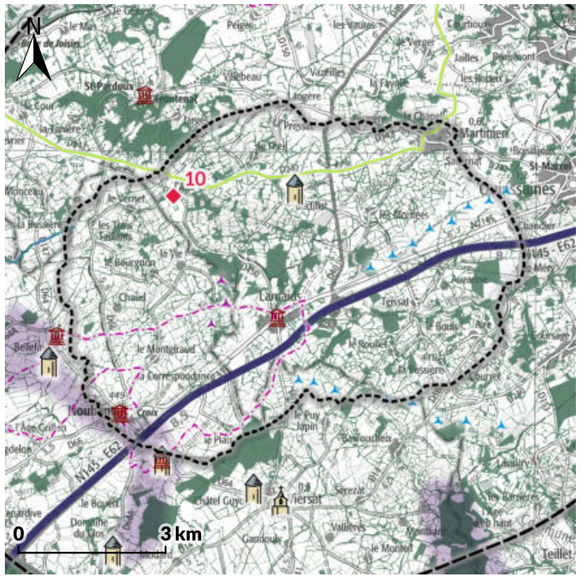

Coupe topographique entre le point de vue et le projet

Réalisation : Enviroscop d'après Profil Tool | Sources : IGN BD ALTI 25, Géoportail, DREAL & DRAC Nouvelle Aquitaine et Auvergne-Rhône Alpes, FranceRando

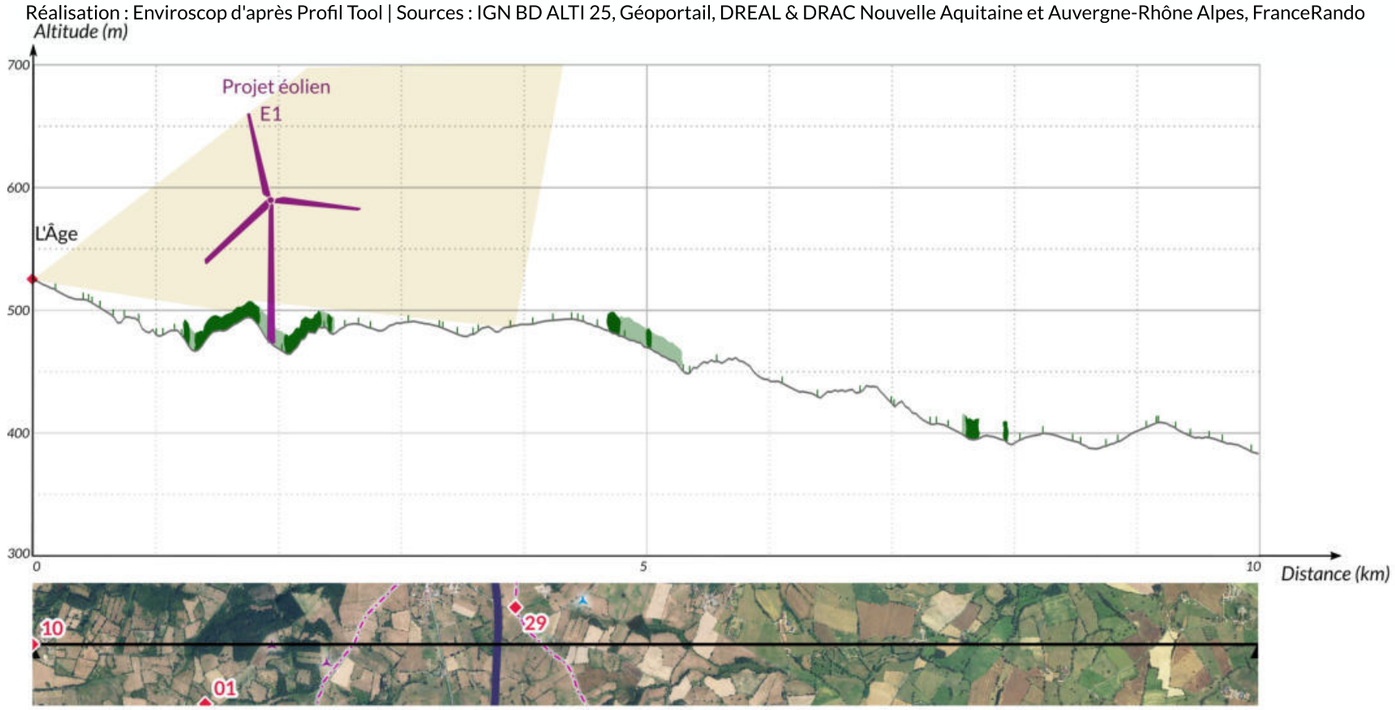



Les éoliennes sont représentées dans les mêmes couleurs que les cartes, sans prise en compte des masques visuels. Le relief est pris en compte et mis en évidence sur cette esquisse par une trame blanche.

Photomontage n°10 - Etat avec les parcs éoliens construits et autorisés - Vue réelle 1/3 (sur 40°) - Distance de lecture pour conserver les rapports d'échelle : 56cm

Photomontage n°10 - Etat avec les parcs éoliens construits et autorisés - Vue réelle 2/3 (sur 40°) - Distance de lecture pour conserver les rapports d'échelle : 56cm

Photomontage n°10 - Etat avec les parcs éoliens construits et autorisés - Vue réelle 3/3 (sur 40°) - Distance de lecture pour conserver les rapports d'échelle : 56cm

Photomontage n°10 - Etat avec les parcs éoliens connus et le projet - Vue réelle 1/3 (sur 40°) - Distance de lecture pour conserver les rapports d'échelle : 56cm

Photomontage n°10 - Etat avec les parcs éoliens connus et le projet - Vue réelle 2/3 (sur 40°) - Distance de lecture pour conserver les rapports d'échelle : 56cm

Photomontage n°10 - Etat avec les parcs éoliens connus et le projet - Vue réelle 3/3 (sur 40°) - Distance de lecture pour conserver les rapports d'échelle : 56cm

Photomontage n°11 : Le Chiez - Depuis le hameau

N°	X (L93)	Y (L93)	Altitude	Prise de vue	Météo	Eol. la + proche	Eol. la + loin	Visibilité du projet
11	655459 m	6580766 m	492.4m	24/02/2021 16:57	Temps clair, légère brume	E1 à 1.7 km	E3 à 2.6 km	Aucune éolienne visible

Assemblage : 3 photos de 40°

- Point de vue
- Aire immédiate
- Aire rapprochée
- Aire éloignée
- Parc construit
- Projet
- Paysage emblématique
- Château ou forteresse
- Eglise ou abbaye
- Boucle vélo
- Boucle de promenade
- GRP

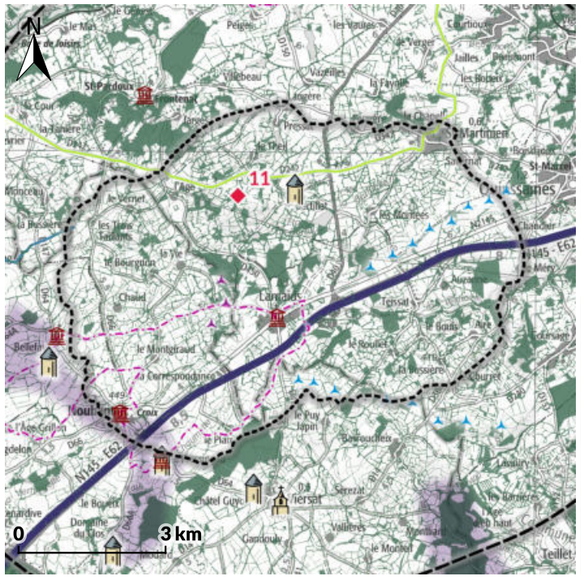

Coupe topographique entre le point de vue et le projet

Réalisation : Enviroscop d'après Profil Tool | Sources : IGN BD ALTI 25, Géoportail, DREAL & DRAC Nouvelle Aquitaine et Auvergne-Rhône Alpes, FranceRando

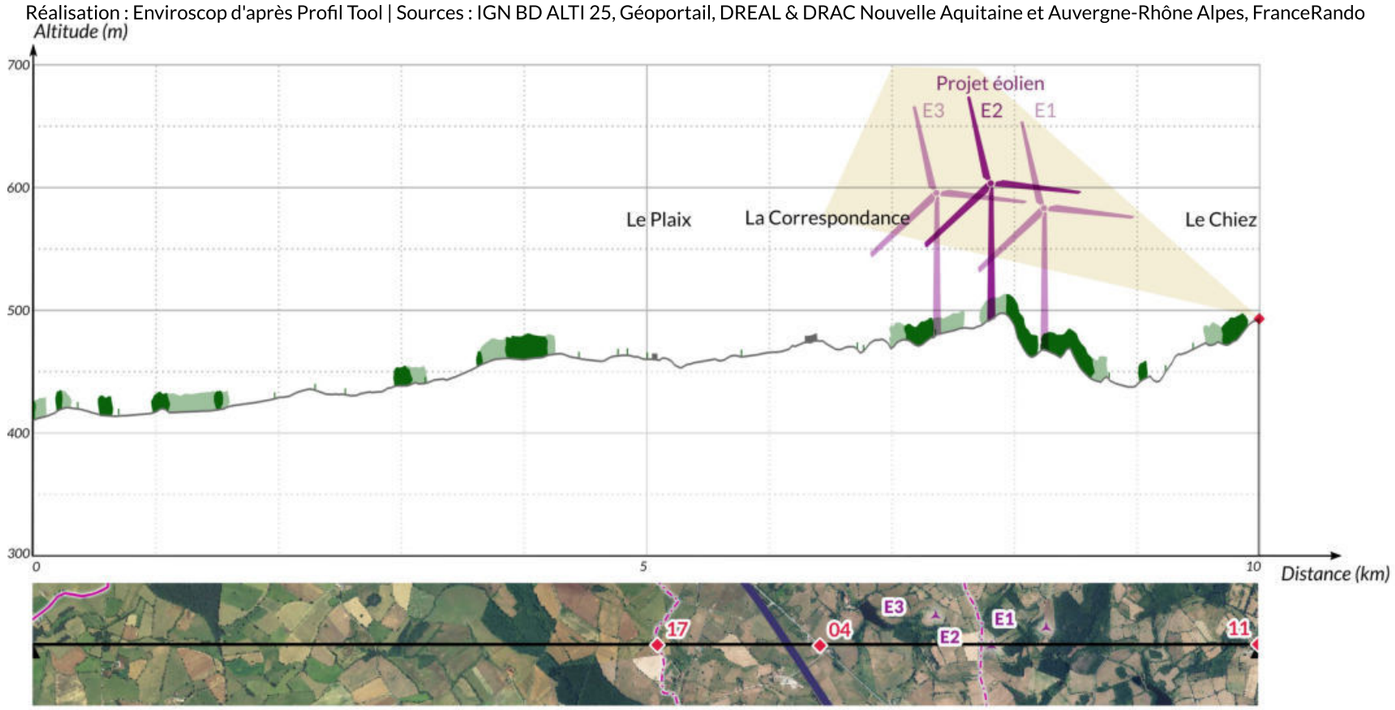

Esquisse

Les éoliennes sont représentées dans les mêmes couleurs que les cartes, sans prise en compte des masques visuels. Le relief est pris en compte et mis en évidence sur cette esquisse par une trame blanche.

Photomontage n°11 - Etat avec les parcs éoliens construits et autorisés - Vue réelle 1/3 (sur 40°) - Distance de lecture pour conserver les rapports d'échelle : 56cm

Photomontage n°11 - Etat avec les parcs éoliens construits et autorisés - Vue réelle 2/3 (sur 40°) - Distance de lecture pour conserver les rapports d'échelle : 56cm

Photomontage n°11 - Etat avec les parcs éoliens construits et autorisés - Vue réelle 3/3 (sur 40°) - Distance de lecture pour conserver les rapports d'échelle : 56cm

Photomontage n°11 - Etat avec les parcs éoliens connus et le projet - Vue réelle 1/3 (sur 40°) - Distance de lecture pour conserver les rapports d'échelle : 56cm

Photomontage n°11 - Etat avec les parcs éoliens connus et le projet - Vue réelle 2/3 (sur 40°) - Distance de lecture pour conserver les rapports d'échelle : 56cm

Photomontage n°11 - Etat avec les parcs éoliens connus et le projet - Vue réelle 3/3 (sur 40°) - Distance de lecture pour conserver les rapports d'échelle : 56cm

Photomontage n°12 : Bartillat - Depuis la frange sud

N°	X (L93)	Y (L93)	Altitude	Prise de vue	Météo	Eol. la + proche	Eol. la + loin	Visibilité du projet
12	656413 m	6580606 m	436.2m	24/02/2021 17:14	Temps clair	E1 à 2 km	E3 à 2.8 km	1 éolienne filtrée (par la végétation)

Assemblage : 3 photos de 40°

- Point de vue
- Aire immédiate
- Aire rapprochée
- Aire éloignée
- Parc construit
- Projet
- Paysage emblématique
- Château ou forteresse
- Eglise ou abbaye
- Boucle vélo
- Boucle de promenade
- GRP

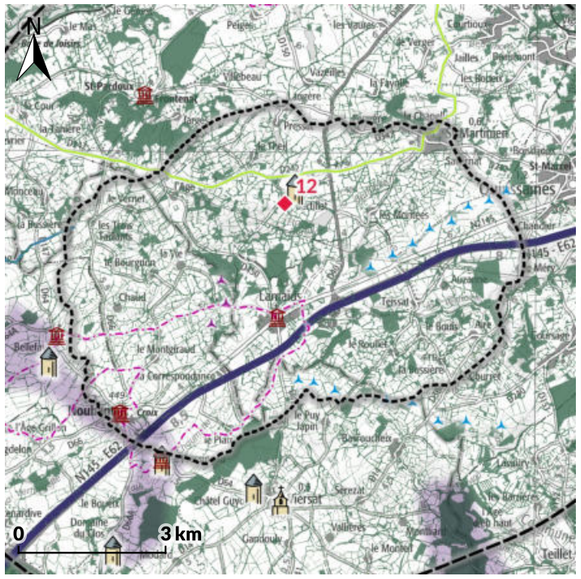

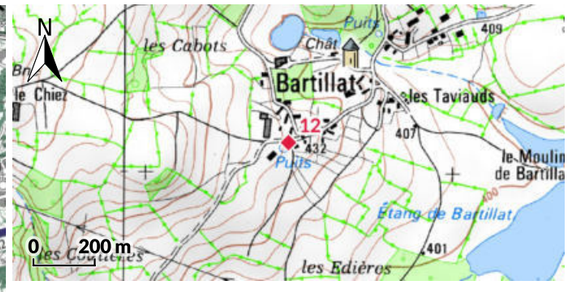

Coupe topographique entre le point de vue et le projet

Réalisation : Enviroscop d'après Profil Tool | Sources : IGN BD ALTI 25, Géoportail, DREAL & DRAC Nouvelle Aquitaine et Auvergne-Rhône Alpes, FranceRando

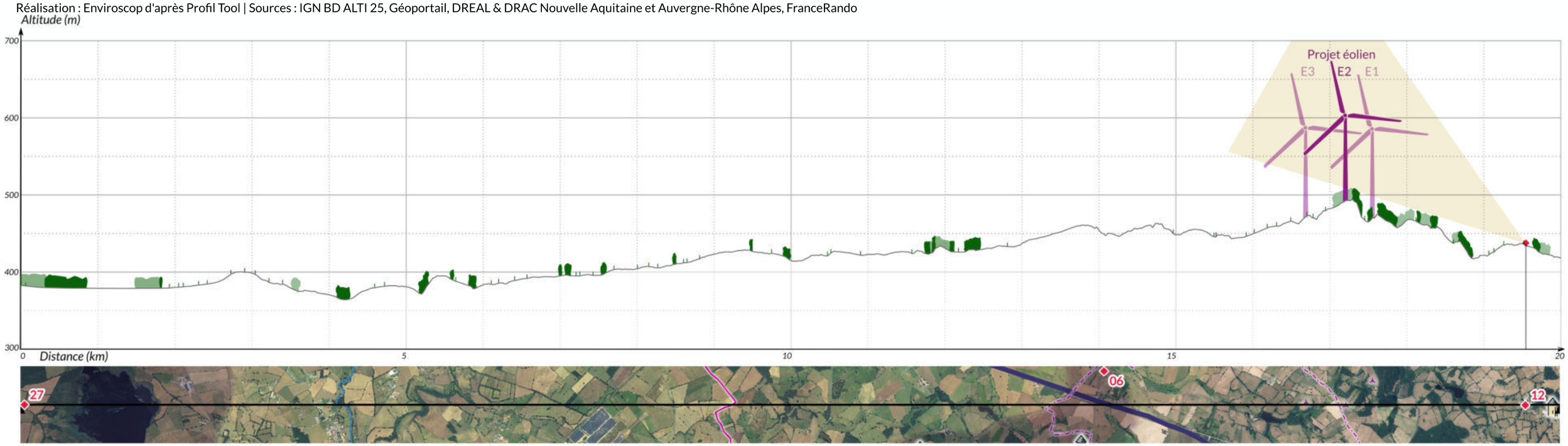

Etat avec les parcs éoliens construits et autorisés

Etat avec les parcs éoliens connus et le projet



Esquisse

Les éoliennes sont représentées dans les mêmes couleurs que les cartes, sans prise en compte des masques visuels. Le relief est pris en compte et mis en évidence sur cette esquisse par une trame blanche.

Photomontage n°12 - Etat avec les parcs éoliens construits et autorisés - Vue réelle 1/3 (sur 40°) - Distance de lecture pour conserver les rapports d'échelle : 56cm

Photomontage n°12 - Etat avec les parcs éoliens construits et autorisés - Vue réelle 2/3 (sur 40°) - Distance de lecture pour conserver les rapports d'échelle : 56cm

Photomontage n°12 - Etat avec les parcs éoliens construits et autorisés - Vue réelle 3/3 (sur 40°) - Distance de lecture pour conserver les rapports d'échelle : 56cm

Photomontage n°12 - Etat avec les parcs éoliens connus et le projet - Vue réelle 1/3 (sur 40°) - Distance de lecture pour conserver les rapports d'échelle : 56cm

Photomontage n°12 - Etat avec les parcs éoliens connus et le projet - Vue réelle 2/3 (sur 40°) - Distance de lecture pour conserver les rapports d'échelle : 56cm

Photomontage n°12 - Etat avec les parcs éoliens connus et le projet - Vue réelle 3/3 (sur 40°) - Distance de lecture pour conserver les rapports d'échelle : 56cm

Photomontage n°13 : Beauséjour - Depuis la frange ouest

N°	X (L93)	Y (L93)	Altitude	Prise de vue	Météo	Eol. la + proche	Eol. la + loin	Visibilité du projet
13	657473 m	6580256 m	405.1m	24/02/2021 10:54	Temps clair, légère brume	E1 à 2.6 km	E3 à 3.3 km	2 éoliennes visibles (1 en bout de pale et 1 rotor)

Assemblage : 3 photos de 40°

- Point de vue
- Aire immédiate
- Aire rapprochée
- Aire éloignée
- Parc construit
- Projet
- Paysage emblématique
- Château ou forteresse
- Eglise ou abbaye
- Boucle vélo
- Boucle de promenade
- GRP

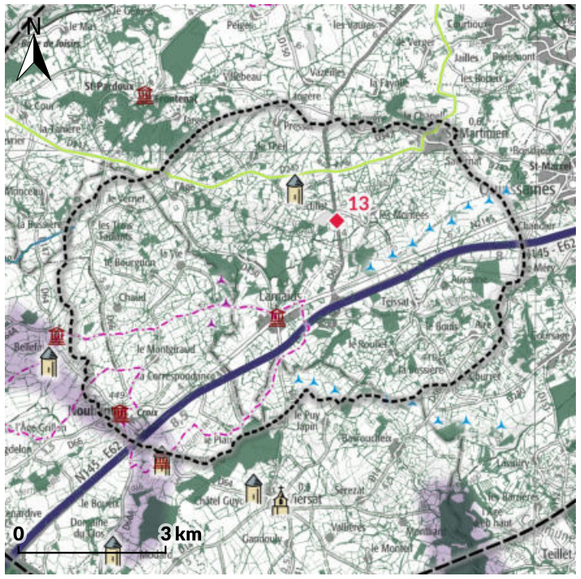

Coupe topographique entre le point de vue et le projet

Réalisation : Enviroscop d'après Profil Tool | Sources : IGN BD ALTI 25, Géoportail, DREAL & DRAC Nouvelle Aquitaine et Auvergne-Rhône Alpes, FranceRando

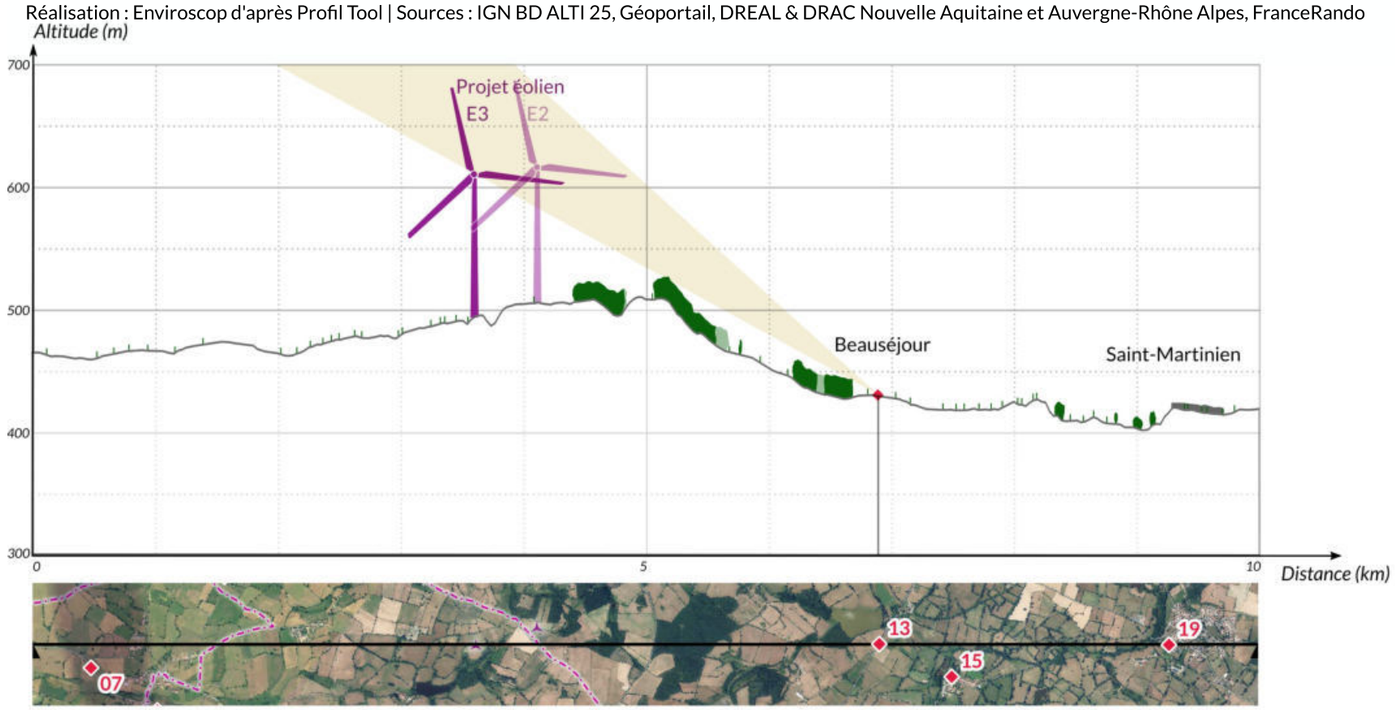

Les éoliennes sont représentées dans les mêmes couleurs que les cartes, sans prise en compte des masques visuels. Le relief est pris en compte et mis en évidence sur cette esquisse par une trame blanche.

Photomontage n°13 - Etat avec les parcs éoliens construits et autorisés - Vue réelle 1/3 (sur 40°) - Distance de lecture pour conserver les rapports d'échelle : 56cm

Photomontage n°13 - Etat avec les parcs éoliens construits et autorisés - Vue réelle 2/3 (sur 40°) - Distance de lecture pour conserver les rapports d'échelle : 56cm

Photomontage n°13 - Etat avec les parcs éoliens construits et autorisés - Vue réelle 3/3 (sur 40°) - Distance de lecture pour conserver les rapports d'échelle : 56cm

Photomontage n°13 - Etat avec les parcs éoliens connus et le projet - Vue réelle 1/3 (sur 40°) - Distance de lecture pour conserver les rapports d'échelle : 56cm

Photomontage n°13 - Etat avec les parcs éoliens connus et le projet - Vue réelle 2/3 (sur 40°) - Distance de lecture pour conserver les rapports d'échelle : 56cm

Photomontage n°13 - Etat avec les parcs éoliens connus et le projet - Vue réelle 3/3 (sur 40°) - Distance de lecture pour conserver les rapports d'échelle : 56cm

Photomontage n°14 : Le Theil - Depuis le hameau

N°	X (L93)	Y (L93)	Altitude	Prise de vue	Météo	Eol. la + proche	Eol. la + loin	Visibilité du projet
14	655750 m	6581501 m	470.1m	24/02/2021 17:04	Temps clair	E1 à 2.5 km	E3 à 3.4 km	Aucune éolienne visible

Assemblage : 3 photos de 40°

- Point de vue
- Aire immédiate
- Aire rapprochée
- Aire éloignée
- Parc construit
- Projet
- Paysage emblématique
- Château ou forteresse
- Eglise ou abbaye
- Boucle vélo
- Boucle de promenade
- GRP

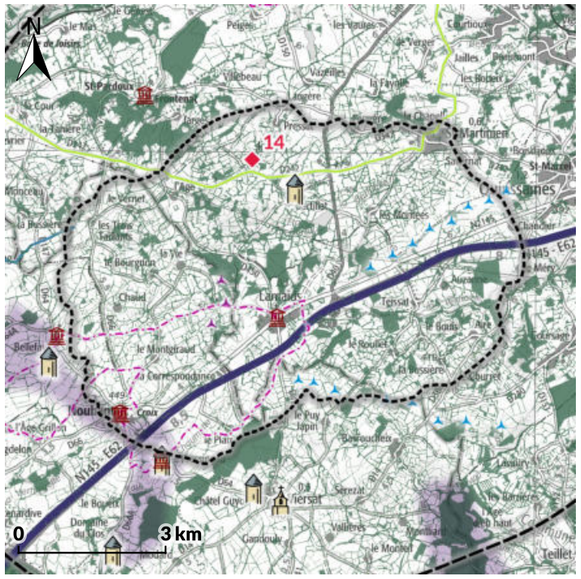

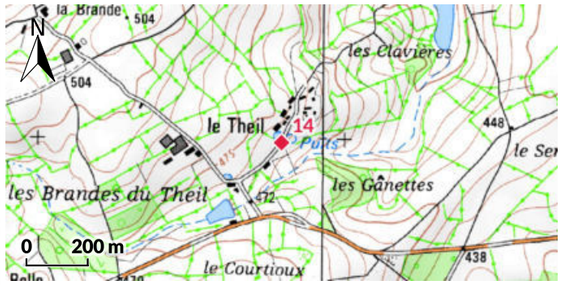

Coupe topographique entre le point de vue et le projet

Réalisation : Enviroscop d'après Profil Tool | Sources : IGN BD ALTI 25, Géoportail, DREAL & DRAC Nouvelle Aquitaine et Auvergne-Rhône Alpes, FranceRando

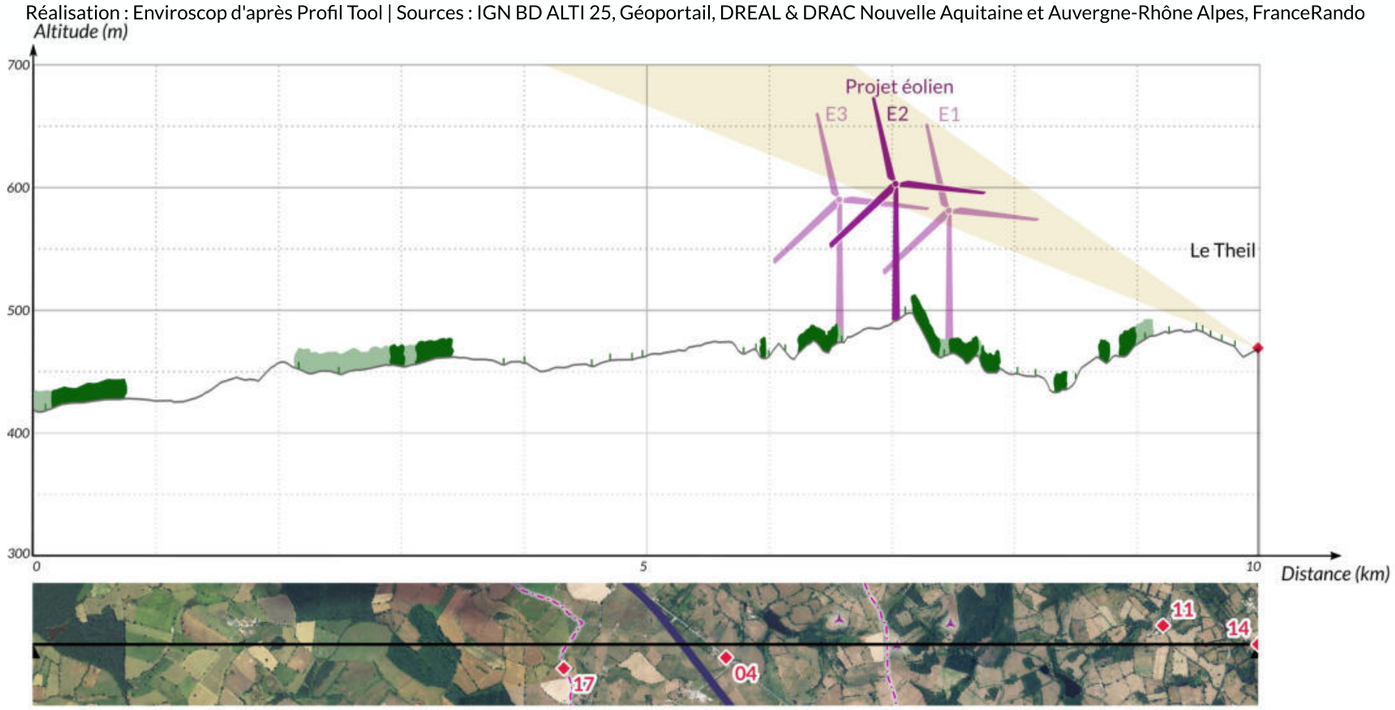

Esquisse

Les éoliennes sont représentées dans les mêmes couleurs que les cartes, sans prise en compte des masques visuels. Le relief est pris en compte et mis en évidence sur cette esquisse par une trame blanche.

Photomontage n°14 - Etat avec les parcs éoliens construits et autorisés - Vue réelle 1/3 (sur 40°) - Distance de lecture pour conserver les rapports d'échelle : 56cm

Photomontage n°14 - Etat avec les parcs éoliens construits et autorisés - Vue réelle 2/3 (sur 40°) - Distance de lecture pour conserver les rapports d'échelle : 56cm

Photomontage n°14 - Etat avec les parcs éoliens construits et autorisés - Vue réelle 3/3 (sur 40°) - Distance de lecture pour conserver les rapports d'échelle : 56cm

Photomontage n°14 - Etat avec les parcs éoliens connus et le projet - Vue réelle 1/3 (sur 40°) - Distance de lecture pour conserver les rapports d'échelle : 56cm

Photomontage n°14 - Etat avec les parcs éoliens connus et le projet - Vue réelle 2/3 (sur 40°) - Distance de lecture pour conserver les rapports d'échelle : 56cm

Photomontage n°14 - Etat avec les parcs éoliens connus et le projet - Vue réelle 3/3 (sur 40°) - Distance de lecture pour conserver les rapports d'échelle : 56cm

Photomontage n°15 : Les Montées - Depuis le hameau

N°	X (L93)	Y (L93)	Altitude	Prise de vue	Météo	Eol. la + proche	Eol. la + loin	Visibilité du projet
15	658100 m	6580421 m	404.9m	24/02/2021 11:09	Temps clair	E1 à 3.3 km	E3 à 3.9 km	3 éoliennes visibles (1 rotor et 2 filtrées par la végétation)

Assemblage : 3 photos de 40°

- Point de vue
- Aire immédiate
- Aire rapprochée
- Aire éloignée
- Parc construit
- Projet
- Paysage emblématique
- Château ou forteresse
- Eglise ou abbaye
- Boucle vélo
- Boucle de promenade
- GRP

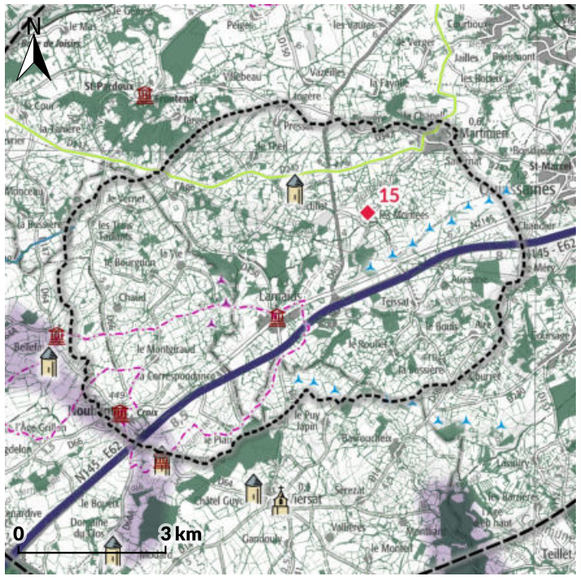

Coupe topographique entre le point de vue et le projet

Réalisation : Enviroscop d'après Profil Tool | Sources : IGN BD ALTI 25, Géoportail, DREAL & DRAC Nouvelle Aquitaine et Auvergne-Rhône Alpes, FranceRando

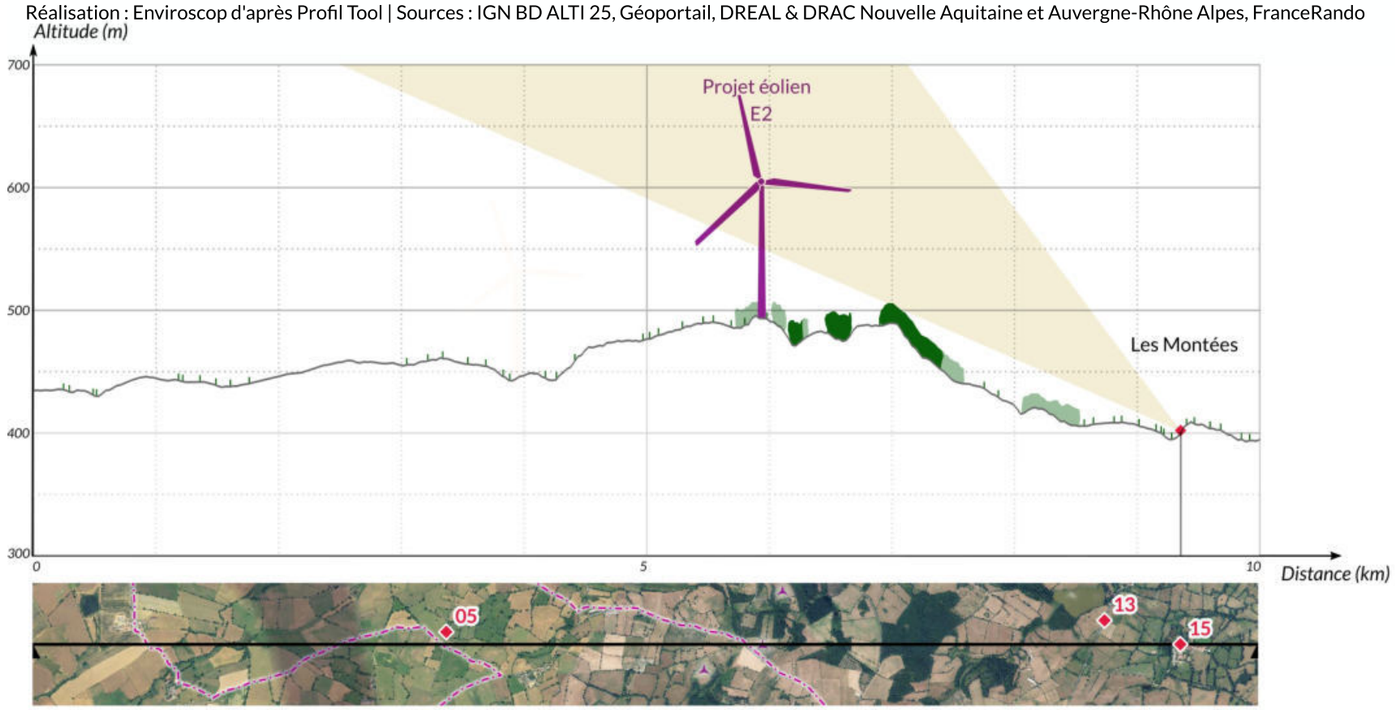

Etat avec les parcs éoliens construits et autorisés

Etat avec les parcs éoliens connus et le projet

Esquisse

Les éoliennes sont représentées dans les mêmes couleurs que les cartes, sans prise en compte des masques visuels. Le relief est pris en compte et mis en évidence sur cette esquisse par une trame blanche.

Photomontage n°15 - Etat avec les parcs éoliens construits et autorisés - Vue réelle 1/3 (sur 40°) - Distance de lecture pour conserver les rapports d'échelle : 56cm

Photomontage n°15 - Etat avec les parcs éoliens construits et autorisés - Vue réelle 2/3 (sur 40°) - Distance de lecture pour conserver les rapports d'échelle : 56cm

Photomontage n°15 - Etat avec les parcs éoliens construits et autorisés - Vue réelle 3/3 (sur 40°) - Distance de lecture pour conserver les rapports d'échelle : 56cm

Photomontage n°15 - Etat avec les parcs éoliens connus et le projet - Vue réelle 1/3 (sur 40°) - Distance de lecture pour conserver les rapports d'échelle : 56cm

Photomontage n°15 - Etat avec les parcs éoliens connus et le projet - Vue réelle 2/3 (sur 40°) - Distance de lecture pour conserver les rapports d'échelle : 56cm

Photomontage n°15 - Etat avec les parcs éoliens connus et le projet - Vue réelle 3/3 (sur 40°) - Distance de lecture pour conserver les rapports d'échelle : 56cm

Photomontage n°16 : Teissat - Depuis la frange nord

N°	X (L93)	Y (L93)	Altitude	Prise de vue	Météo	Eol. la + proche	Eol. la + loin	Visibilité du projet
16	659119 m	6578619 m	418.7m	24/02/2021 10:34	Beau temps	E2 à 3.9 km	E3 à 4.2 km	Aucune éolienne visible

Assemblage : 3 photos de 40°

- Point de vue
- Aire immédiate
- Aire rapprochée
- Aire éloignée
- Parc construit
- Projet
- Paysage emblématique
- Château ou forteresse
- Eglise ou abbaye
- Boucle vélo
- Boucle de promenade
- GRP

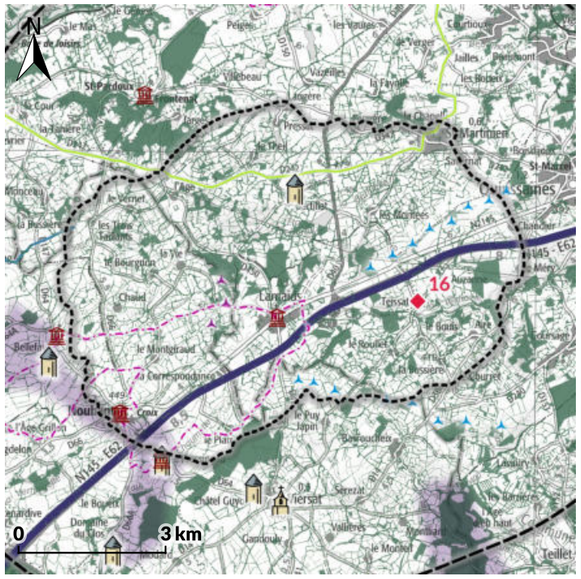

Coupe topographique entre le point de vue et le projet

Réalisation : Enviroscop d'après Profil Tool | Sources : IGN BD ALTI 25, Géoportail, DREAL & DRAC Nouvelle Aquitaine et Auvergne-Rhône Alpes, FranceRando

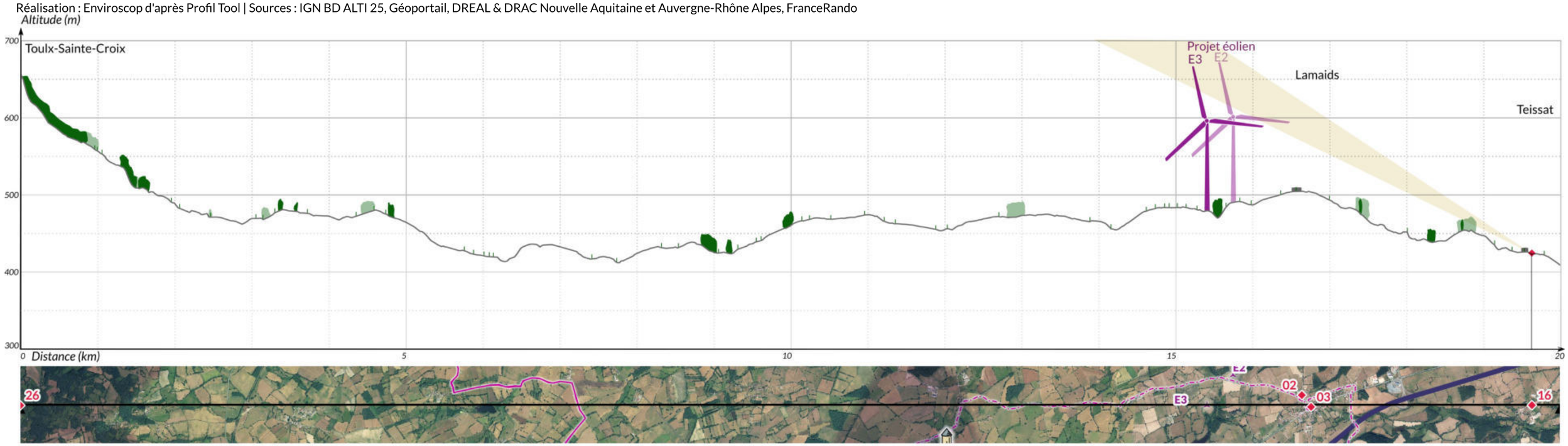



Les éoliennes sont représentées dans les mêmes couleurs que les cartes, sans prise en compte des masques visuels. Le relief est pris en compte et mis en évidence sur cette esquisse par une trame blanche.

Photomontage n°16 - Etat avec les parcs éoliens construits et autorisés - Vue réelle 1/3 (sur 40°) - Distance de lecture pour conserver les rapports d'échelle : 56cm

Photomontage n°16 - Etat avec les parcs éoliens construits et autorisés - Vue réelle 2/3 (sur 40°) - Distance de lecture pour conserver les rapports d'échelle : 56cm

Photomontage n°16 - Etat avec les parcs éoliens construits et autorisés - Vue réelle 3/3 (sur 40°) - Distance de lecture pour conserver les rapports d'échelle : 56cm

Photomontage n°16 - Etat avec les parcs éoliens connus et le projet - Vue réelle 1/3 (sur 40°) - Distance de lecture pour conserver les rapports d'échelle : 56cm

Photomontage n°16 - Etat avec les parcs éoliens connus et le projet - Vue réelle 2/3 (sur 40°) - Distance de lecture pour conserver les rapports d'échelle : 56cm

Photomontage n°16 - Etat avec les parcs éoliens connus et le projet - Vue réelle 3/3 (sur 40°) - Distance de lecture pour conserver les rapports d'échelle : 56cm

Photomontage n°17 : Le Breuil - Depuis la maison isolée

N°	X (L93)	Y (L93)	Altitude	Prise de vue	Météo	Eol. la + proche	Eol. la + loin	Visibilité du projet
17	654913 m	6575895 m	462m	24/02/2021 13:09	Temps clair	E3 à 2.3 km	E1 à 3.2 km	3 éoliennes visibles (rotor filtré par la végétation)

Assemblage : 3 photos de 40°

- Point de vue
- Aire immédiate
- Aire rapprochée
- Aire éloignée
- Parc construit
- Projet
- Paysage emblématique
- Château ou forteresse
- Eglise ou abbaye
- Boucle vélo
- Boucle de promenade
- GRP

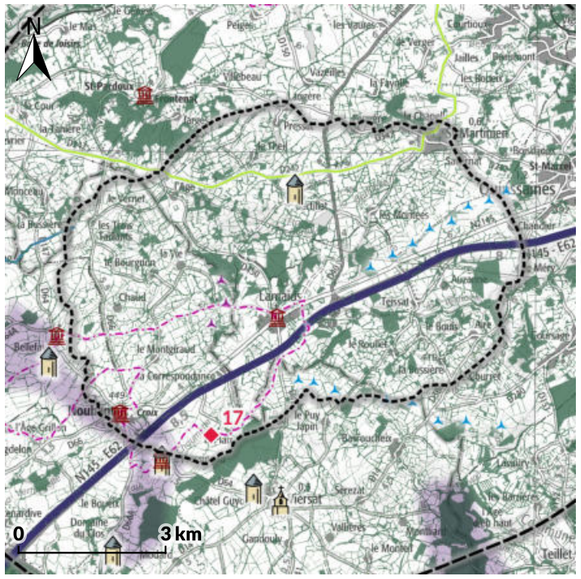

Coupe topographique entre le point de vue et le projet

Réalisation : Enviroscop d'après Profil Tool | Sources : IGN BD ALTI 25, Géoportail, DREAL & DRAC Nouvelle Aquitaine et Auvergne-Rhône Alpes, FranceRando

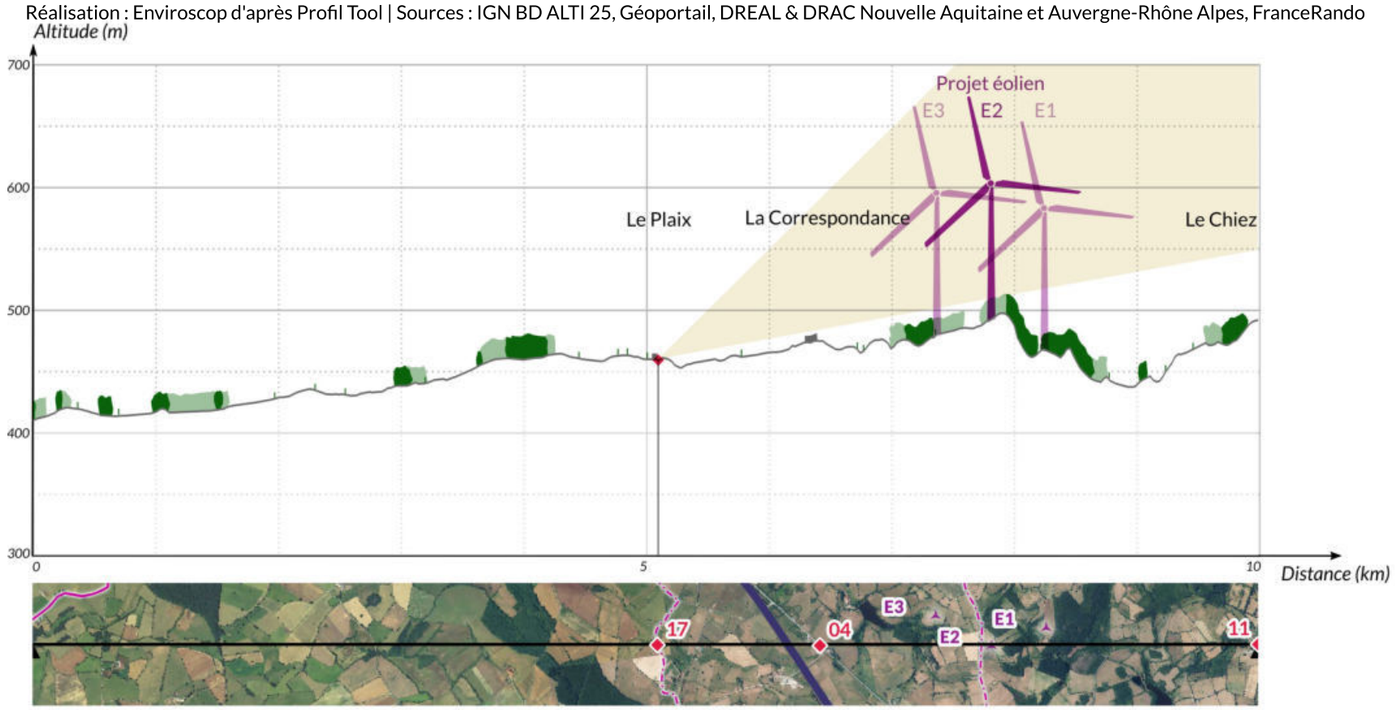

Etat avec les parcs éoliens construits et autorisés

Etat avec les parcs éoliens connus et le projet



Esquisse





Les éoliennes sont représentées dans les mêmes couleurs que les cartes, sans prise en compte des masques visuels. Le relief est pris en compte et mis en évidence sur cette esquisse par une trame blanche.

Photomontage n°17 - Etat avec les parcs éoliens construits et autorisés - Vue réelle 1/3 (sur 40°) - Distance de lecture pour conserver les rapports d'échelle : 56cm

Photomontage n°17 - Etat avec les parcs éoliens construits et autorisés - Vue réelle 2/3 (sur 40°) - Distance de lecture pour conserver les rapports d'échelle : 56cm

Photomontage n°17 - Etat avec les parcs éoliens construits et autorisés - Vue réelle 3/3 (sur 40°) - Distance de lecture pour conserver les rapports d'échelle : 56cm

Photomontage n°17 - Etat avec les parcs éoliens connus et le projet - Vue réelle 1/3 (sur 40°) - Distance de lecture pour conserver les rapports d'échelle : 56cm

Photomontage n°17 - Etat avec les parcs éoliens connus et le projet - Vue réelle 2/3 (sur 40°) - Distance de lecture pour conserver les rapports d'échelle : 56cm

Photomontage n°17 - Etat avec les parcs éoliens connus et le projet - Vue réelle 3/3 (sur 40°) - Distance de lecture pour conserver les rapports d'échelle : 56cm

Photomontage n°18 : Le Pain Perdu - Depuis les D40 - D242

N°	X (L93)	Y (L93)	Altitude	Prise de vue	Météo	Eol. la + proche	Eol. la + loin	Visibilité du projet
18	657314 m	6581263 m	421.6m	24/02/2021 17:54	Temps clair, légère brume	E1 à 3.1 km	E3 à 3.9 km	3 éoliennes visibles (rotor filtré par la végétation)

Assemblage : 3 photos de 40°

- Point de vue
- Aire immédiate
- Aire rapprochée
- Aire éloignée
- Parc construit
- Projet
- Paysage emblématique
- Château ou forteresse
- Eglise ou abbaye
- Boucle vélo
- Boucle de promenade
- GRP

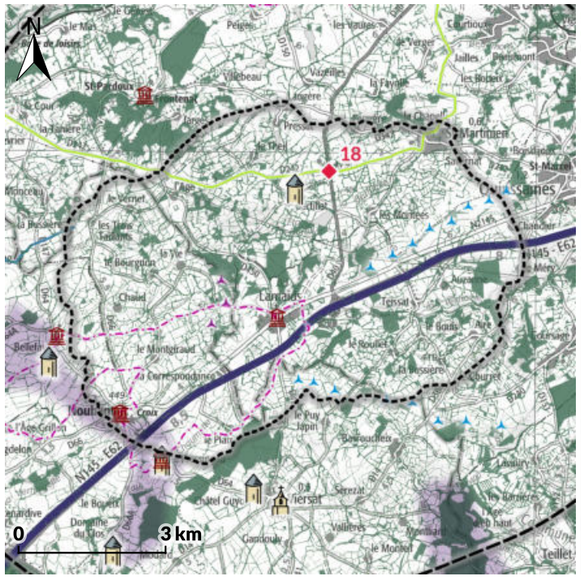

Coupe topographique entre le point de vue et le projet

Réalisation : Enviroscop d'après Profil Tool | Sources : IGN BD ALTI 25, Géoportail, DREAL & DRAC Nouvelle Aquitaine et Auvergne-Rhône Alpes, FranceRando

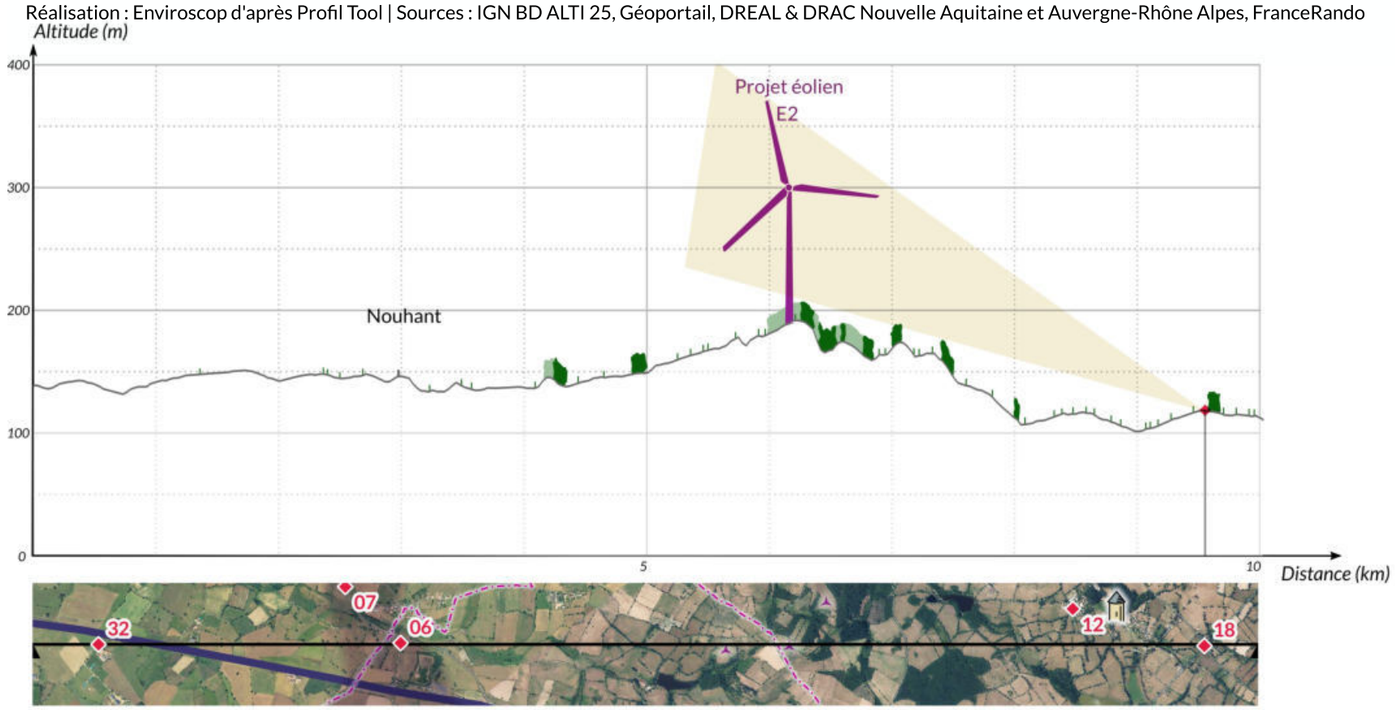

Etat avec les parcs éoliens construits et autorisés

Etat avec les parcs éoliens connus et le projet



Esquisse

Les éoliennes sont représentées dans les mêmes couleurs que les cartes, sans prise en compte des masques visuels. Le relief est pris en compte et mis en évidence sur cette esquisse par une trame blanche.

Photomontage n°18 - Etat avec les parcs éoliens construits et autorisés - Vue réelle 1/3 (sur 40°) - Distance de lecture pour conserver les rapports d'échelle : 56cm

Photomontage n°18 - Etat avec les parcs éoliens construits et autorisés - Vue réelle 2/3 (sur 40°) - Distance de lecture pour conserver les rapports d'échelle : 56cm

Photomontage n°18 - Etat avec les parcs éoliens construits et autorisés - Vue réelle 3/3 (sur 40°) - Distance de lecture pour conserver les rapports d'échelle : 56cm

Photomontage n°18 - Etat avec les parcs éoliens connus et le projet - Vue réelle 1/3 (sur 40°) - Distance de lecture pour conserver les rapports d'échelle : 56cm

Photomontage n°18 - Etat avec les parcs éoliens connus et le projet - Vue réelle 2/3 (sur 40°) - Distance de lecture pour conserver les rapports d'échelle : 56cm

Photomontage n°18 - Etat avec les parcs éoliens connus et le projet - Vue réelle 3/3 (sur 40°) - Distance de lecture pour conserver les rapports d'échelle : 56cm

Photomontage n°19 : Saint-Martinien - Depuis la sortie sud

N°	X (L93)	Y (L93)	Altitude	Prise de vue	Météo	Eol. la + proche	Eol. la + loin	Visibilité du projet
19	659312 m	6581740 m	390.2m	24/02/2021 11:18	Temps clair	E1 à 5 km	E3 à 5.7 km	2 éoliennes visibles (rotor)

Assemblage : 3 photos de 40°

- Point de vue
- Aire immédiate
- Aire rapprochée
- Aire éloignée
- Parc construit
- Projet
- Paysage emblématique
- Château ou forteresse
- Eglise ou abbaye
- Boucle vélo
- Boucle de promenade
- GRP

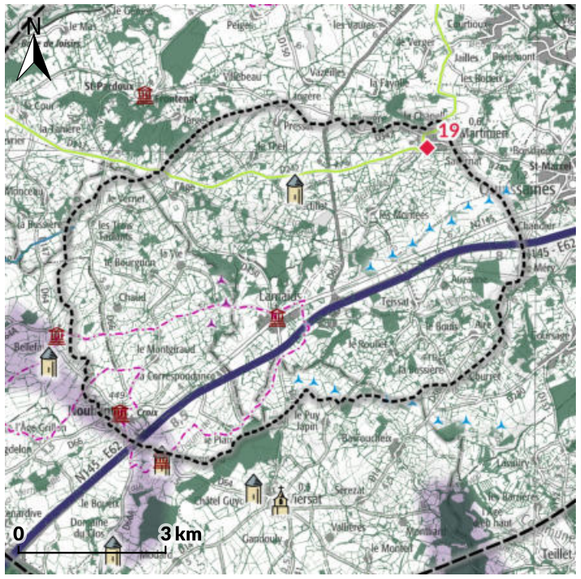

Coupe topographique entre le point de vue et le projet

Réalisation : Enviroscop d'après Profil Tool | Sources : IGN BD ALTI 25, Géoportail, DREAL & DRAC Nouvelle Aquitaine et Auvergne-Rhône Alpes, FranceRando

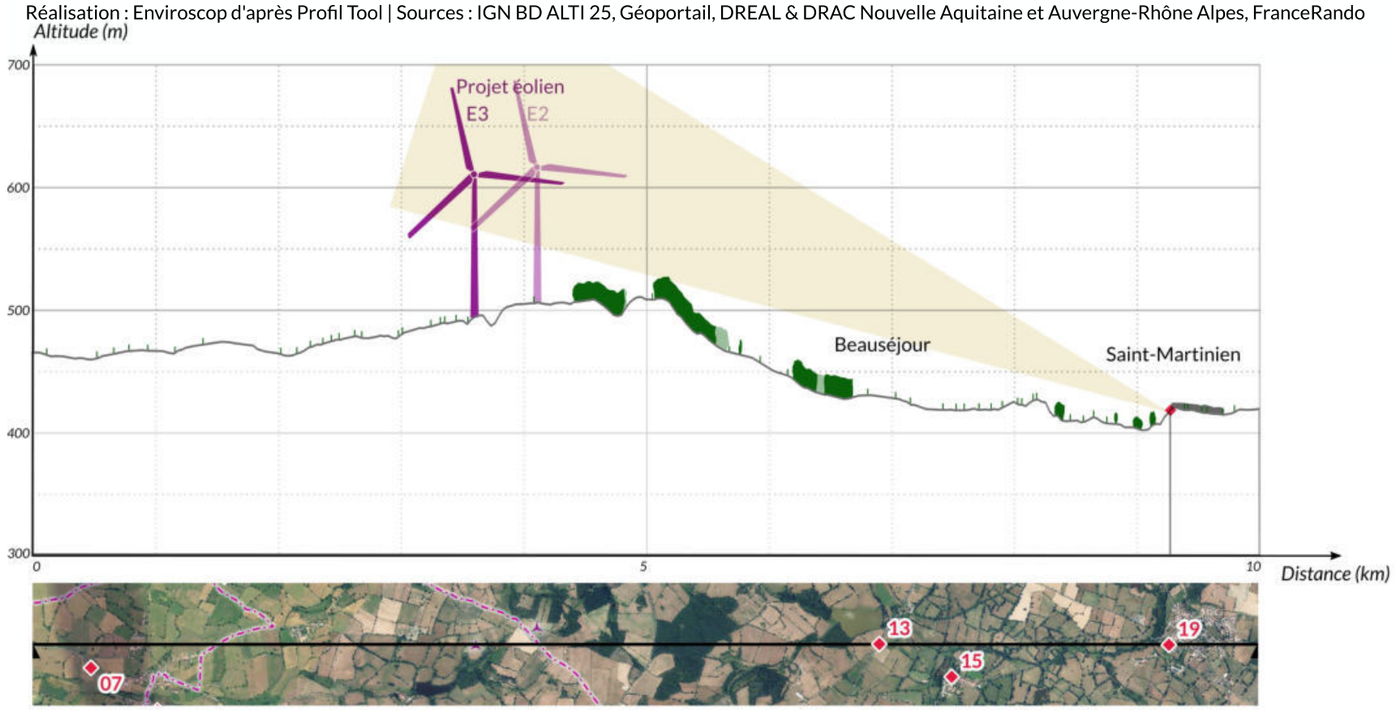

Etat avec les parcs éoliens construits et autorisés

Etat avec les parcs éoliens connus et le projet



Esquisse

Les éoliennes sont représentées dans les mêmes couleurs que les cartes, sans prise en compte des masques visuels. Le relief est pris en compte et mis en évidence sur cette esquisse par une trame blanche.

Photomontage n°19 - Etat avec les parcs éoliens construits et autorisés - Vue réelle 1/3 (sur 40°) - Distance de lecture pour conserver les rapports d'échelle : 56cm

Photomontage n°19 - Etat avec les parcs éoliens construits et autorisés - Vue réelle 2/3 (sur 40°) - Distance de lecture pour conserver les rapports d'échelle : 56cm

Photomontage n°19 - Etat avec les parcs éoliens construits et autorisés - Vue réelle 3/3 (sur 40°) - Distance de lecture pour conserver les rapports d'échelle : 56cm

Photomontage n°19 - Etat avec les parcs éoliens connus et le projet - Vue réelle 1/3 (sur 40°) - Distance de lecture pour conserver les rapports d'échelle : 56cm

Photomontage n°19 - Etat avec les parcs éoliens connus et le projet - Vue réelle 2/3 (sur 40°) - Distance de lecture pour conserver les rapports d'échelle : 56cm

Photomontage n°19 - Etat avec les parcs éoliens connus et le projet - Vue réelle 3/3 (sur 40°) - Distance de lecture pour conserver les rapports d'échelle : 56cm

Photomontage n°20 : Quinssaines - Depuis la sortie sud-ouest

N°	X (L93)	Y (L93)	Altitude	Prise de vue	Météo	Eol. la + proche	Eol. la + loin	Visibilité du projet
20	662090 m	6580730 m	398.8m	24/02/2021 10:20	Temps clair	E1 à 7.2 km	E3 à 7.6 km	1 éolienne visible (rotor)

Assemblage : 3 photos de 40°

- Point de vue
- Aire immédiate
- Aire rapprochée
- Aire éloignée
- Parc construit
- Projet
- Paysage emblématique
- Paysage de petite échelle (vallée)
- Château ou forteresse
- Eglise ou abbaye
- Site remarquable
- Véloroute
- GR
- GRP

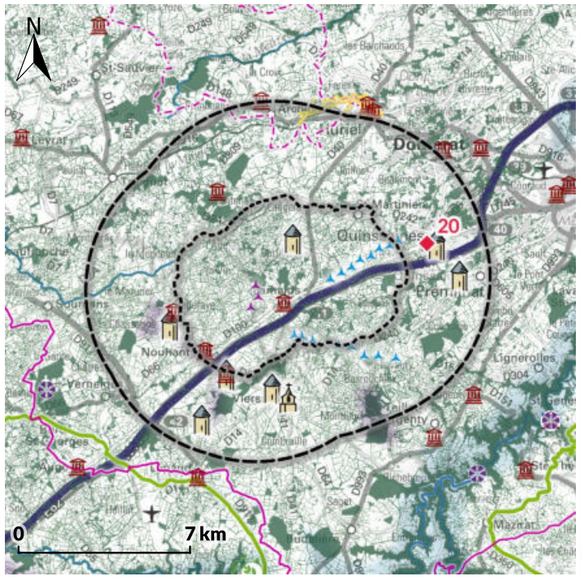

Coupe topographique entre le point de vue et le projet

Réalisation : Enviroscop d'après Profil Tool | Sources : IGN BD ALTI 25, Géoportail, DREAL & DRAC Nouvelle Aquitaine et Auvergne-Rhône Alpes, FranceRando

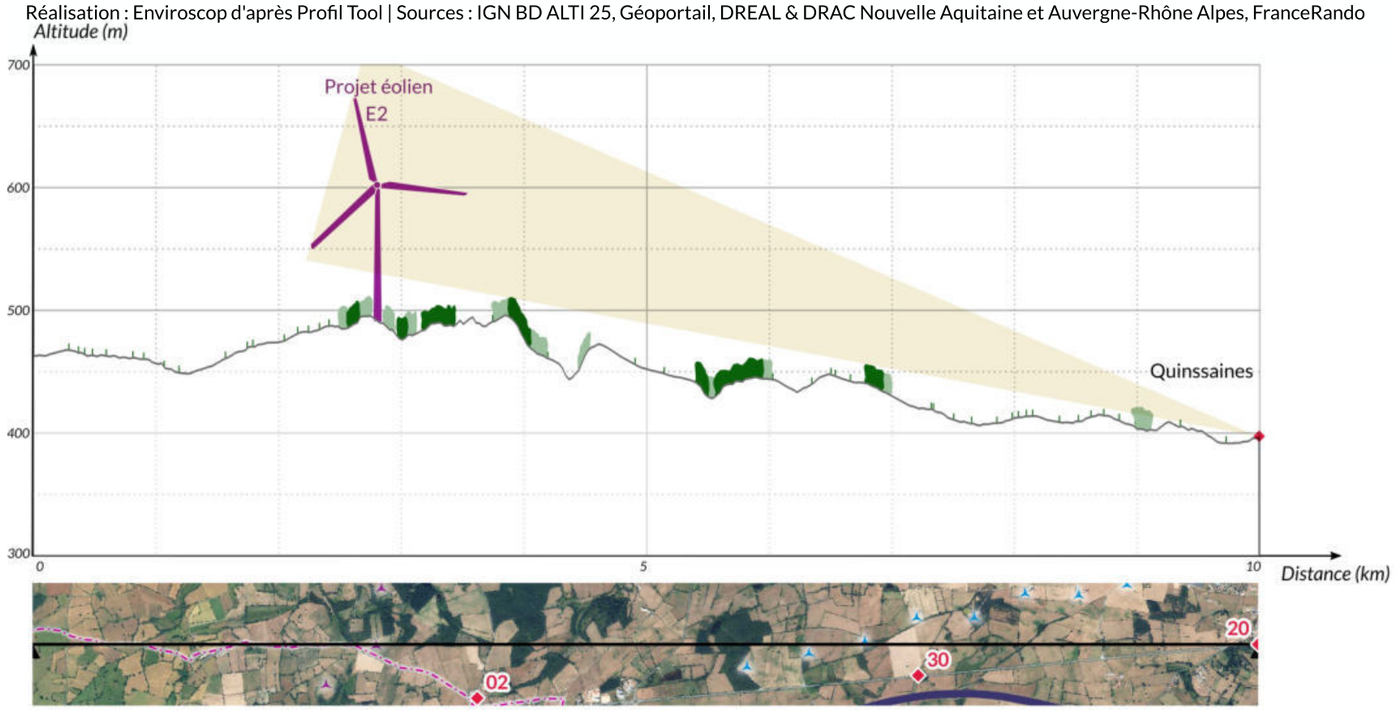

Etat avec les parcs éoliens construits et autorisés

Etat avec les parcs éoliens connus et le projet



Esquisse





Les éoliennes sont représentées dans les mêmes couleurs que les cartes, sans prise en compte des masques visuels. Le relief est pris en compte et mis en évidence sur cette esquisse par une trame blanche.

Photomontage n°20 - Etat avec les parcs éoliens construits et autorisés - Vue réelle 1/3 (sur 40°) - Distance de lecture pour conserver les rapports d'échelle : 56cm

Photomontage n°20 - Etat avec les parcs éoliens construits et autorisés - Vue réelle 2/3 (sur 40°) - Distance de lecture pour conserver les rapports d'échelle : 56cm

Photomontage n°20 - Etat avec les parcs éoliens construits et autorisés - Vue réelle 3/3 (sur 40°) - Distance de lecture pour conserver les rapports d'échelle : 56cm

Photomontage n°20 - Etat avec les parcs éoliens connus et le projet - Vue réelle 1/3 (sur 40°) - Distance de lecture pour conserver les rapports d'échelle : 56cm

Photomontage n°20 - Etat avec les parcs éoliens connus et le projet - Vue réelle 2/3 (sur 40°) - Distance de lecture pour conserver les rapports d'échelle : 56cm

Photomontage n°20 - Etat avec les parcs éoliens connus et le projet - Vue réelle 3/3 (sur 40°) - Distance de lecture pour conserver les rapports d'échelle : 56cm

Photomontage n°21 :Viersat - Depuis la sortie sud-est

N°	X (L93)	Y (L93)	Altitude	Prise de vue	Météo	Eol. la + proche	Eol. la + loin	Visibilité du projet
21	656468 m	6574396 m	441.3m	23/02/2021 14:10	Temps clair, un peu nuageux	E3 à 4.1 km	E1 à 4.9 km	3 éoliennes visibles (rotor)

Assemblage : 3 photos de 40°

- Point de vue
- Aire immédiate
- Aire rapprochée
- Aire éloignée
- Parc construit
- Projet
- Paysage emblématique
- Paysage de petite échelle (vallée)
- Château ou forteresse
- Eglise ou abbaye
- Site remarquable
- Véloroute
- GR
- GRP

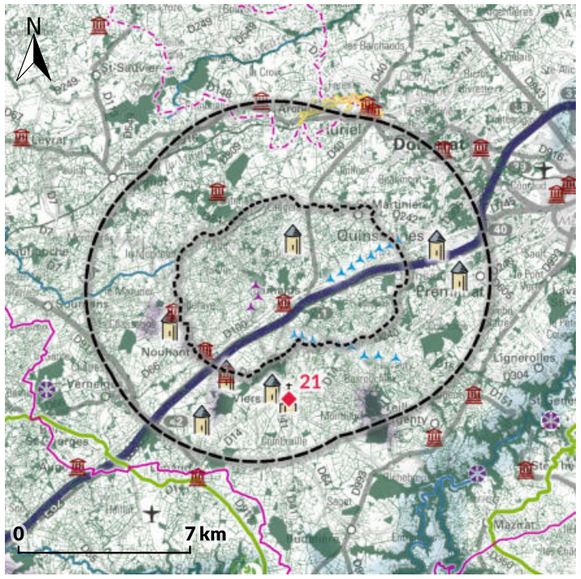

Coupe topographique entre le point de vue et le projet

Réalisation : Enviroscop d'après Profil Tool | Sources : IGN BD ALTI 25, Géoportail, DREAL & DRAC Nouvelle Aquitaine et Auvergne-Rhône Alpes, FranceRando

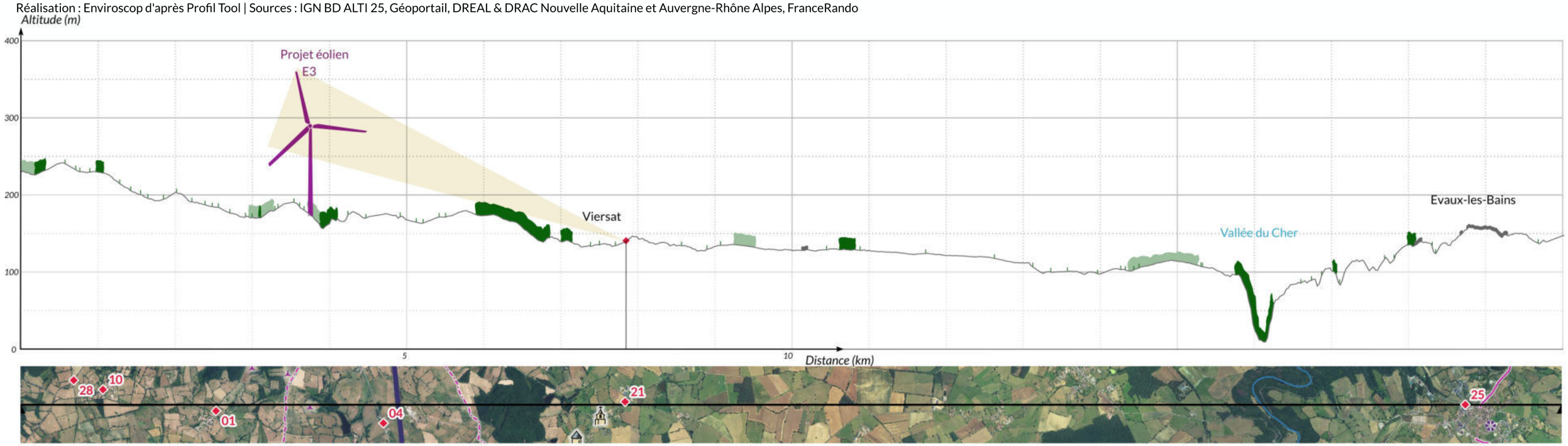

Etat avec les parcs éoliens construits et autorisés

Etat avec les parcs éoliens connus et le projet



Esquisse

Les éoliennes sont représentées dans les mêmes couleurs que les cartes, sans prise en compte des masques visuels. Le relief est pris en compte et mis en évidence sur cette esquisse par une trame blanche.

Photomontage n°21 - Etat avec les parcs éoliens construits et autorisés - Vue réelle 1/3 (sur 40°) - Distance de lecture pour conserver les rapports d'échelle : 56cm

Photomontage n°21 - Etat avec les parcs éoliens construits et autorisés - Vue réelle 2/3 (sur 40°) - Distance de lecture pour conserver les rapports d'échelle : 56cm

Photomontage n°21 - Etat avec les parcs éoliens construits et autorisés - Vue réelle 3/3 (sur 40°) - Distance de lecture pour conserver les rapports d'échelle : 56cm

Photomontage n°21 - Etat avec les parcs éoliens connus et le projet - Vue réelle 1/3 (sur 40°) - Distance de lecture pour conserver les rapports d'échelle : 56cm

Photomontage n°21 - Etat avec les parcs éoliens connus et le projet - Vue réelle 2/3 (sur 40°) - Distance de lecture pour conserver les rapports d'échelle : 56cm

Photomontage n°21 - Etat avec les parcs éoliens connus et le projet - Vue réelle 3/3 (sur 40°) - Distance de lecture pour conserver les rapports d'échelle : 56cm

Photomontage n°22 :Archignat - Depuis le centre

N°	X (L93)	Y (L93)	Altitude	Prise de vue	Météo	Eol. la + proche	Eol. la + loin	Visibilité du projet
22	655820 m	6585834 m	364.4m	24/02/2021 18:12	Temps clair, légère brume	E1 à 6.8 km	E3 à 7.7 km	2 éoliennes visibles (en bout de pale)

Assemblage : 3 photos de 40°

- Point de vue
- Aire immédiate
- Aire rapprochée
- Aire éloignée
- Parc construit
- Projet
- Paysage emblématique
- Paysage de petite échelle (vallée)
- Château ou forteresse
- Eglise ou abbaye
- Site remarquable
- Véloroute
- GR
- GRP

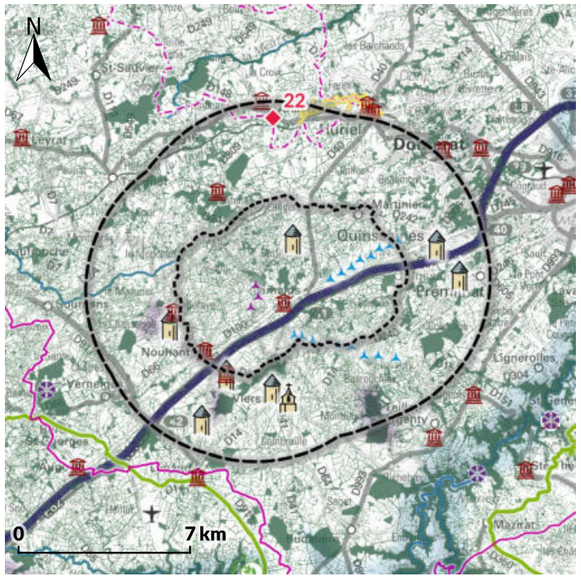

Coupe topographique entre le point de vue et le projet

Réalisation : Enviroscop d'après Profil Tool | Sources : IGN BD ALTI 25, Géoportail, DREAL & DRAC Nouvelle Aquitaine et Auvergne-Rhône Alpes, FranceRando

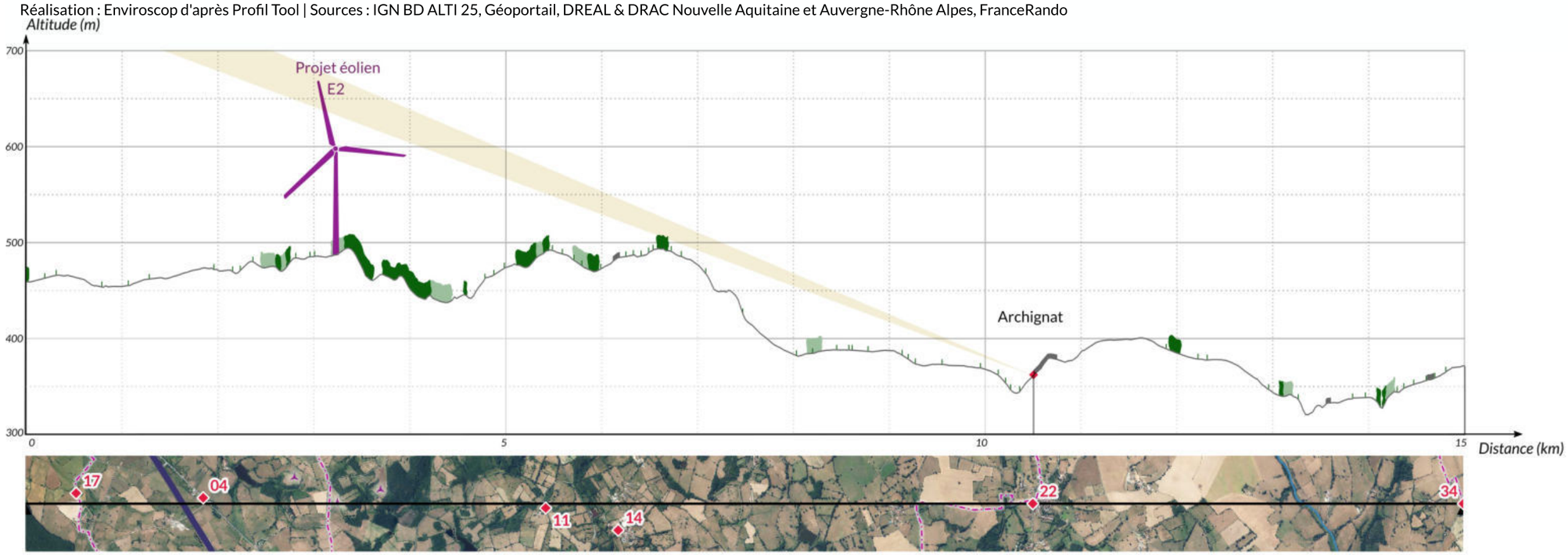

Les éoliennes sont représentées dans les mêmes couleurs que les cartes, sans prise en compte des masques visuels. Le relief est pris en compte et mis en évidence sur cette esquisse par une trame blanche.

Photomontage n°22 - Etat avec les parcs éoliens construits et autorisés - Vue réelle 1/3 (sur 40°) - Distance de lecture pour conserver les rapports d'échelle : 56cm

Photomontage n°22 - Etat avec les parcs éoliens construits et autorisés - Vue réelle 2/3 (sur 40°) - Distance de lecture pour conserver les rapports d'échelle : 56cm

Photomontage n°22 - Etat avec les parcs éoliens construits et autorisés - Vue réelle 3/3 (sur 40°) - Distance de lecture pour conserver les rapports d'échelle : 56cm

Photomontage n°22 - Etat avec les parcs éoliens connus et le projet - Vue réelle 1/3 (sur 40°) - Distance de lecture pour conserver les rapports d'échelle : 56cm

Photomontage n°22 - Etat avec les parcs éoliens connus et le projet - Vue réelle 2/3 (sur 40°) - Distance de lecture pour conserver les rapports d'échelle : 56cm

Photomontage n°22 - Etat avec les parcs éoliens connus et le projet - Vue réelle 3/3 (sur 40°) - Distance de lecture pour conserver les rapports d'échelle : 56cm

Photomontage n°23 : Huriel - Depuis la Tour du Donjon de la Toque

N°	X (L93)	Y (L93)	Altitude	Prise de vue	Météo	Eol. la + proche	Eol. la + loin	Visibilité du projet
23	659913 m	6586028 m	363.2m	24/02/2021 14:00	Temps clair, légère brume	E1 à 8.5 km	E3 à 9.3 km	3 éoliennes visibles (mât/rotor)

Assemblage : 3 photos de 40°

- Point de vue
- Aire immédiate
- Aire rapprochée
- Aire éloignée
- Parc construit
- Parc autorisé
- Parc en instruction avec avis de l'AE
- Projet
- Site remarquable
- Véloroute
- GR
- GRP

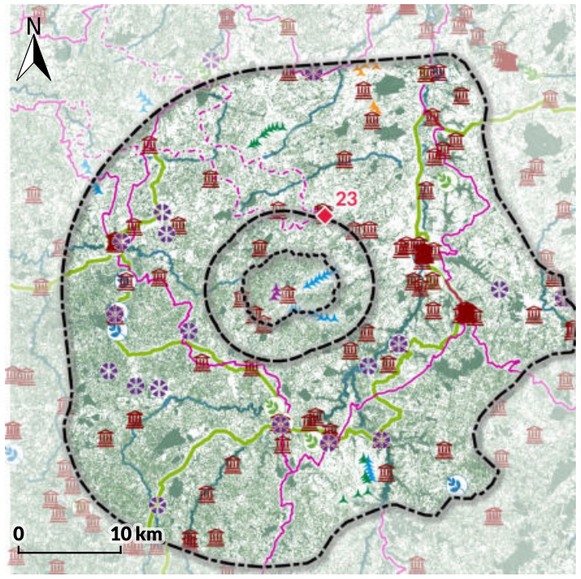

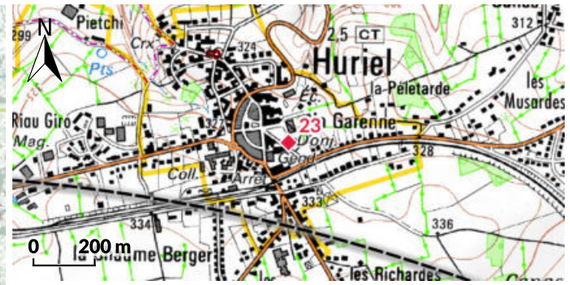

Coupe topographique entre le point de vue et le projet

Réalisation : Enviroscop d'après Profil Tool | Sources : IGN BD ALTI 25, Géoportail, DREAL & DRAC Nouvelle Aquitaine et Auvergne-Rhône Alpes, FranceRando

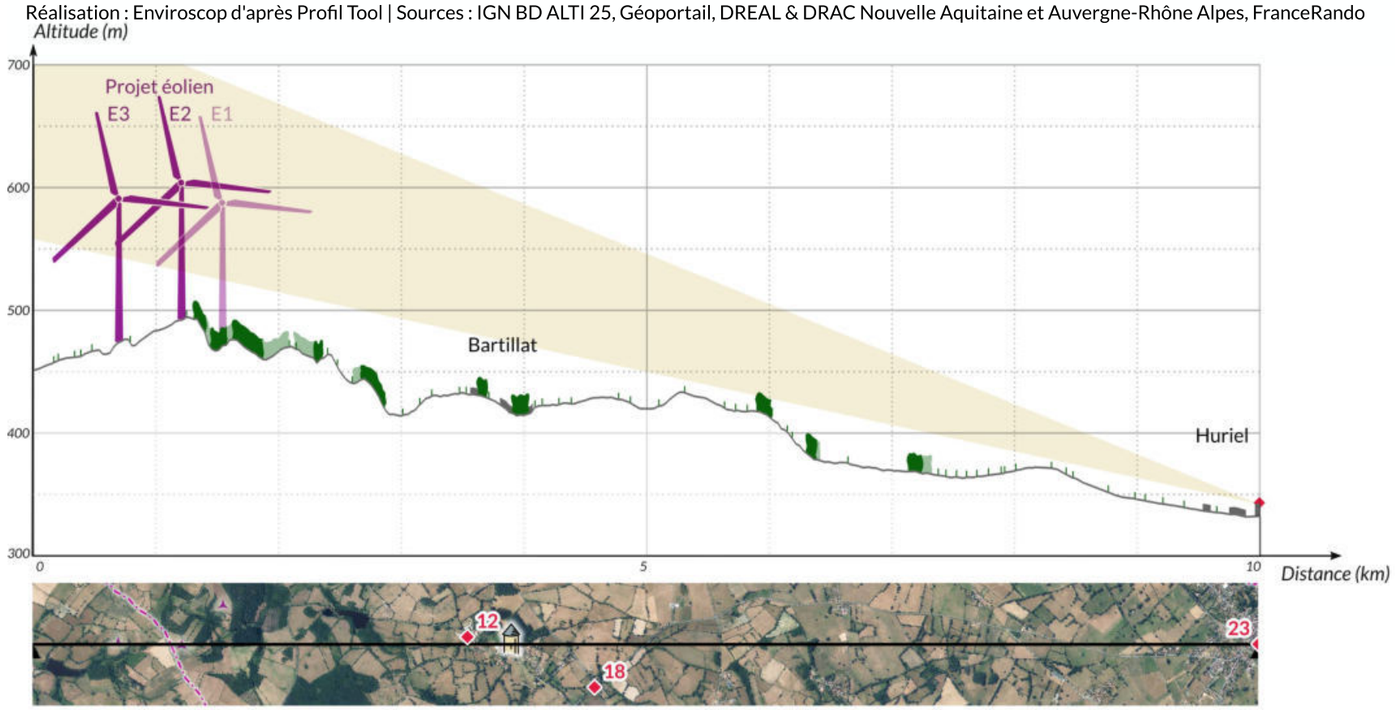

Les éoliennes sont représentées dans les mêmes couleurs que les cartes, sans prise en compte des masques visuels. Le relief est pris en compte et mis en évidence sur cette esquisse par une trame blanche.

Photomontage n°23 - Etat avec les parcs éoliens construits et autorisés - Vue réelle 1/3 (sur 40°) - Distance de lecture pour conserver les rapports d'échelle : 56cm

Photomontage n°23 - Etat avec les parcs éoliens construits et autorisés - Vue réelle 2/3 (sur 40°) - Distance de lecture pour conserver les rapports d'échelle : 56cm

Photomontage n°23 - Etat avec les parcs éoliens construits et autorisés - Vue réelle 3/3 (sur 40°) - Distance de lecture pour conserver les rapports d'échelle : 56cm

Photomontage n°23 - Etat avec les parcs éoliens connus et le projet - Vue réelle 1/3 (sur 40°) - Distance de lecture pour conserver les rapports d'échelle : 56cm

Photomontage n°23 - Etat avec les parcs éoliens connus et le projet - Vue réelle 2/3 (sur 40°) - Distance de lecture pour conserver les rapports d'échelle : 56cm

Photomontage n°23 - Etat avec les parcs éoliens connus et le projet - Vue réelle 3/3 (sur 40°) - Distance de lecture pour conserver les rapports d'échelle : 56cm

Photomontage n°24 : Montluçon - Depuis la terrasse du Château des Ducs de Bourbon

N°	X (L93)	Y (L93)	Altitude	Prise de vue	Météo	Eol. la + proche	Eol. la + loin	Visibilité du projet
24	669518 m	6582249 m	236.9m	24/02/2021 09:42	Temps clair, légère brume	E1 à 14.7 km	E3 à 15.2 km	3 éoliennes visibles (rotor)

Assemblage : 3 photos de 40°

- Point de vue
- Aire immédiate
- Aire rapprochée
- Aire éloignée
- Parc construit
- Parc autorisé
- Parc en instruction avec avis de l'AE
- Projet
- Site remarquable
- Véloroute
- GR
- GRP

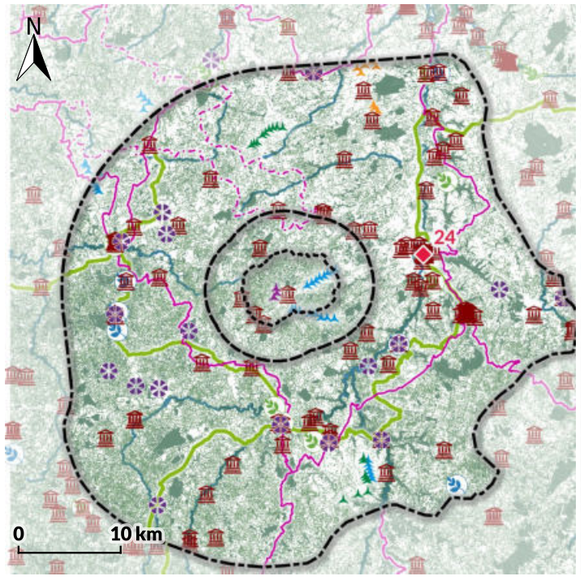

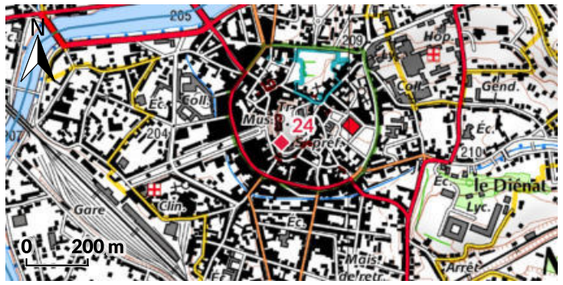

Coupe topographique entre le point de vue et le projet

Réalisation : Enviroscop d'après Profil Tool | Sources : IGN BD ALTI 25, Géoportail, DREAL & DRAC Nouvelle Aquitaine et Auvergne-Rhône Alpes, FranceRando

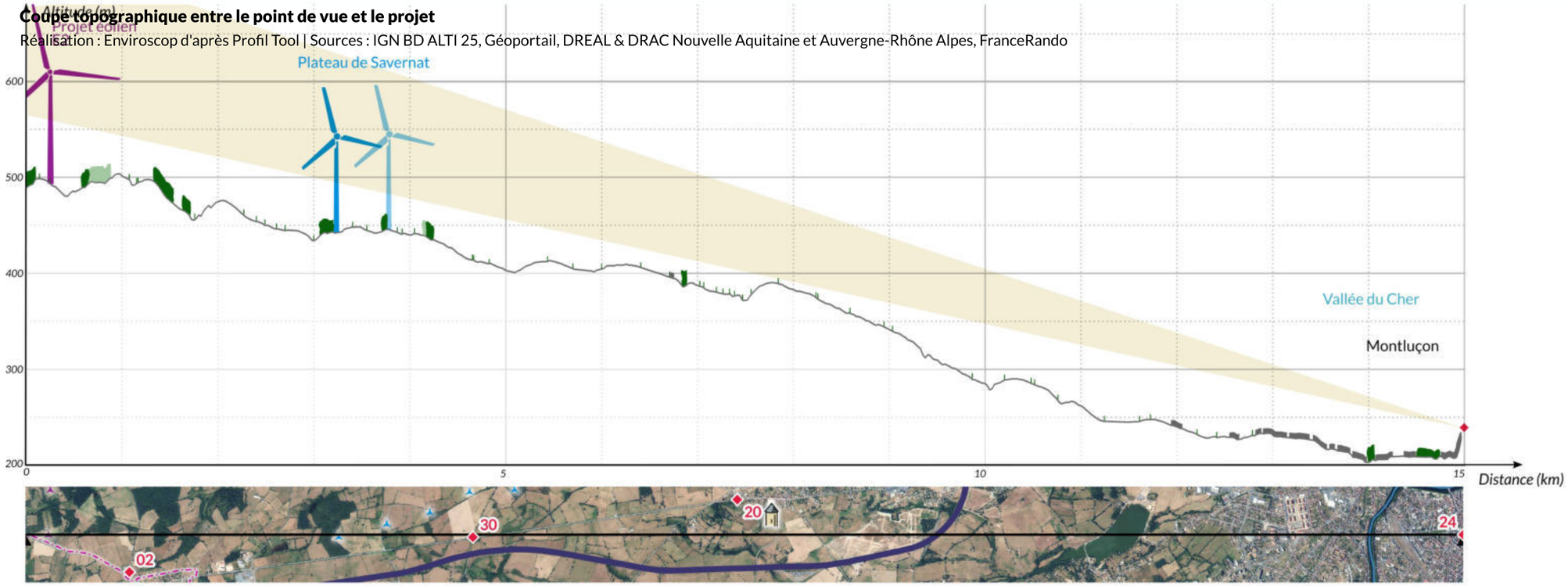

Etat avec les parcs éoliens construits et autorisés

Etat avec les parcs éoliens connus et le projet

Esquisse

Les éoliennes sont représentées dans les mêmes couleurs que les cartes, sans prise en compte des masques visuels. Le relief est pris en compte et mis en évidence sur cette esquisse par une trame blanche.

Photomontage n°24 - Etat avec les parcs éoliens construits et autorisés - Vue réelle 1/3 (sur 40°) - Distance de lecture pour conserver les rapports d'échelle : 56cm

Photomontage n°24 - Etat avec les parcs éoliens construits et autorisés - Vue réelle 2/3 (sur 40°) - Distance de lecture pour conserver les rapports d'échelle : 56cm

Photomontage n°24 - Etat avec les parcs éoliens construits et autorisés - Vue réelle 3/3 (sur 40°) - Distance de lecture pour conserver les rapports d'échelle : 56cm

Photomontage n°24 - Etat avec les parcs éoliens connus et le projet - Vue réelle 1/3 (sur 40°) - Distance de lecture pour conserver les rapports d'échelle : 56cm

Photomontage n°24 - Etat avec les parcs éoliens connus et le projet - Vue réelle 2/3 (sur 40°) - Distance de lecture pour conserver les rapports d'échelle : 56cm

Photomontage n°24 - Etat avec les parcs éoliens connus et le projet - Vue réelle 3/3 (sur 40°) - Distance de lecture pour conserver les rapports d'échelle : 56cm

Photomontage n°25 : Evaux-les-Bains - Depuis le jardin de l'ancien couvent des Génovéfains

N°	X (L93)	Y (L93)	Altitude	Prise de vue	Météo	Eol. la + proche	Eol. la + loin	Visibilité du projet
25	660405 m	6564236 m	458.9m	23/02/2021 14:36	Temps clair, légère brume	E3 à 15 km	E1 à 15.7 km	Aucune éolienne visible

Assemblage : 3 photos de 40°

- Point de vue
- Aire immédiate
- Aire rapprochée
- Aire éloignée
- Parc construit
- Parc autorisé
- Parc en instruction avec avis de l'AE
- Projet
- Site remarquable
- Véloroute
- GR
- GRP

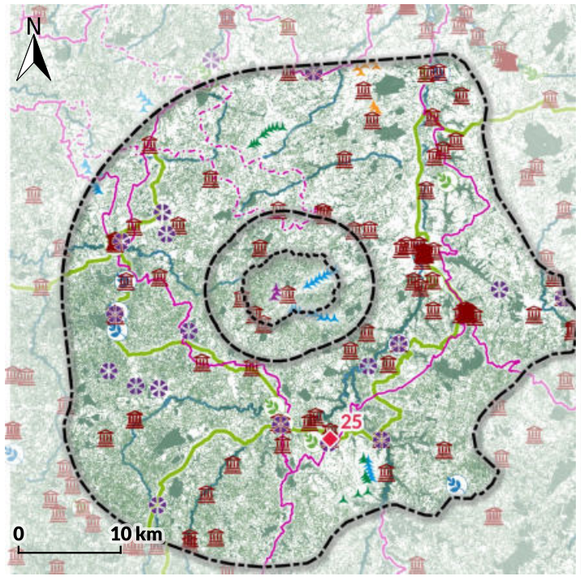

Coupe topographique entre le point de vue et le projet

Réalisation : Enviroscop d'après Profil Tool | Sources : IGN BD ALTI 25, Géoportail, DREAL & DRAC Nouvelle Aquitaine et Auvergne-Rhône Alpes, FranceRando

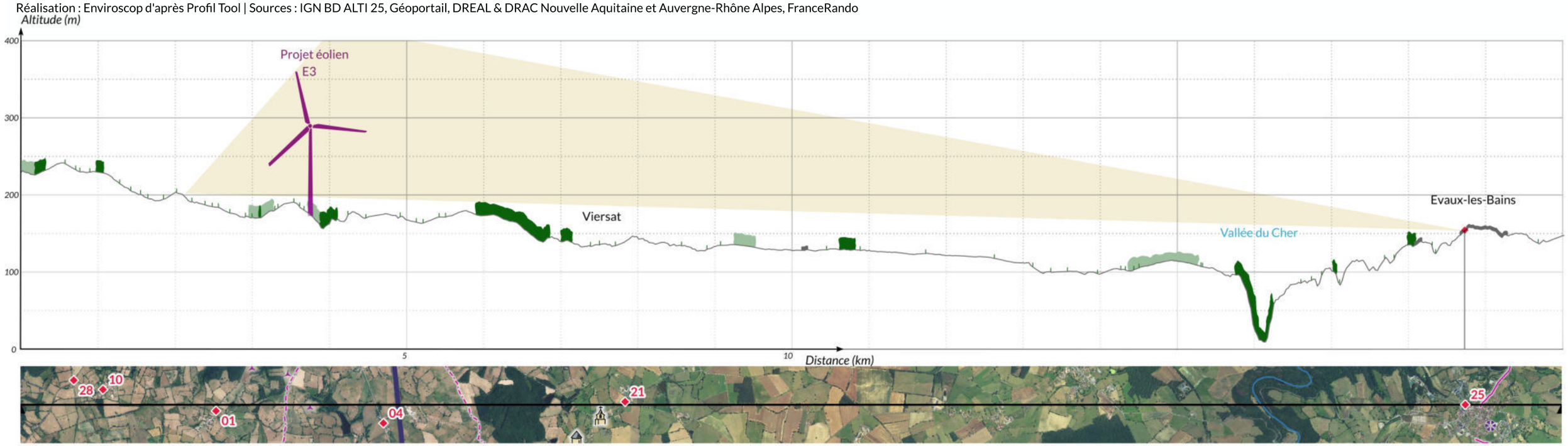

Les éoliennes sont représentées dans les mêmes couleurs que les cartes, sans prise en compte des masques visuels. Le relief est pris en compte et mis en évidence sur cette esquisse par une trame blanche.

Photomontage n°25 - Etat avec les parcs éoliens construits et autorisés - Vue réelle 1/3 (sur 40°) - Distance de lecture pour conserver les rapports d'échelle : 56cm

Photomontage n°25 - Etat avec les parcs éoliens construits et autorisés - Vue réelle 2/3 (sur 40°) - Distance de lecture pour conserver les rapports d'échelle : 56cm

Photomontage n°25 - Etat avec les parcs éoliens construits et autorisés - Vue réelle 3/3 (sur 40°) - Distance de lecture pour conserver les rapports d'échelle : 56cm

Photomontage n°25 - Etat avec les parcs éoliens connus et le projet - Vue réelle 1/3 (sur 40°) - Distance de lecture pour conserver les rapports d'échelle : 56cm

Photomontage n°25 - Etat avec les parcs éoliens connus et le projet - Vue réelle 2/3 (sur 40°) - Distance de lecture pour conserver les rapports d'échelle : 56cm

Photomontage n°25 - Etat avec les parcs éoliens connus et le projet - Vue réelle 3/3 (sur 40°) - Distance de lecture pour conserver les rapports d'échelle : 56cm

Photomontage n°26 : Toulx-Sainte-Croix - Depuis le panorama au pied de la Tour de Toulx

N°	X (L93)	Y (L93)	Altitude	Prise de vue	Météo	Eol. la + proche	Eol. la + loin	Visibilité du projet
26	639594 m	6576519 m	656.6m	23/02/2021 16:56	Nuageux, légère brume	E3 à 15.4 km	E2 à 15.8 km	3 éoliennes visibles (rotor)

Assemblage : 3 photos de 40°

- Point de vue
- Aire immédiate
- Aire rapprochée
- Aire éloignée
- Parc construit
- Parc autorisé
- Parc en instruction avec avis de l'AE
- Projet
- Site remarquable
- Véloroute
- GR
- GRP

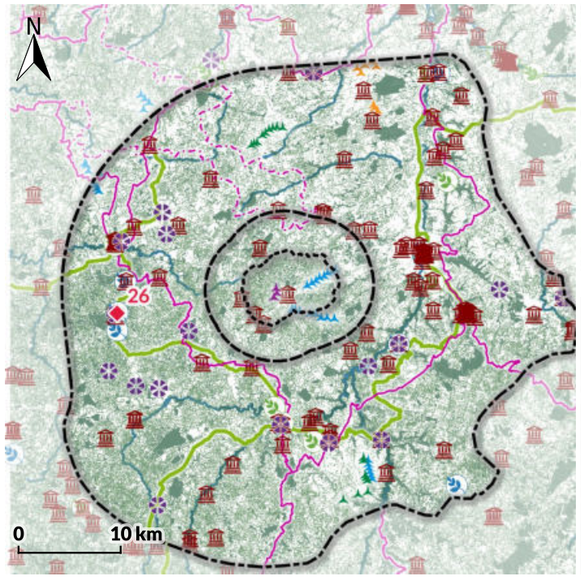

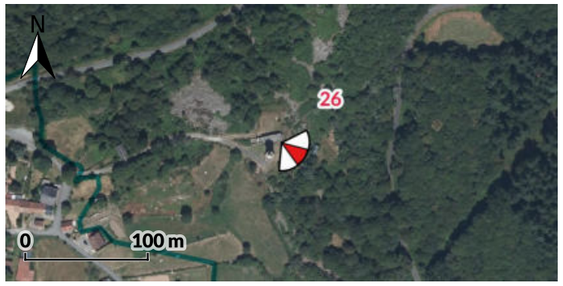

Coupe topographique entre le point de vue et le projet

Réalisation : Enviroscop d'après Profil Tool | Sources : IGN BD ALTI 25, Géoportail, DREAL & DRAC Nouvelle Aquitaine et Auvergne-Rhône Alpes, FranceRando

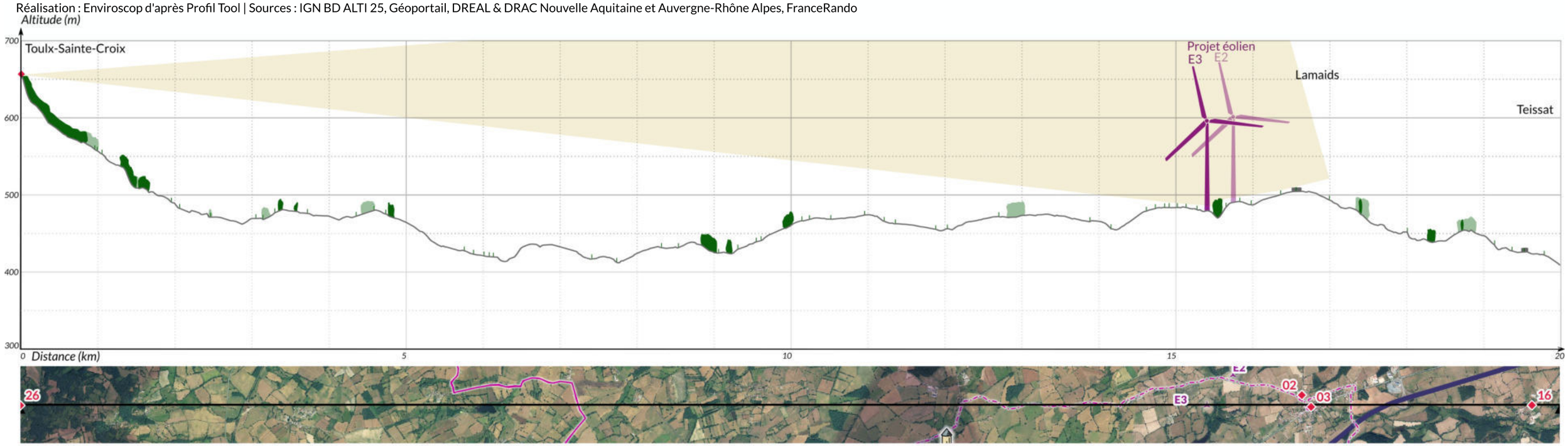

Etat avec les parcs éoliens construits et autorisés

Etat avec les parcs éoliens connus et le projet

Esquisse

Les éoliennes sont représentées dans les mêmes couleurs que les cartes, sans prise en compte des masques visuels. Le relief est pris en compte et mis en évidence sur cette esquisse par une trame blanche.

Photomontage n°26 - Etat avec les parcs éoliens construits et autorisés - Vue réelle 1/3 (sur 40°) - Distance de lecture pour conserver les rapports d'échelle : 56cm

Photomontage n°26 - Etat avec les parcs éoliens construits et autorisés - Vue réelle 2/3 (sur 40°) - Distance de lecture pour conserver les rapports d'échelle : 56cm

Photomontage n°26 - Etat avec les parcs éoliens construits et autorisés - Vue réelle 3/3 (sur 40°) - Distance de lecture pour conserver les rapports d'échelle : 56cm

Photomontage n°26 - Etat avec les parcs éoliens connus et le projet - Vue réelle 1/3 (sur 40°) - Distance de lecture pour conserver les rapports d'échelle : 56cm

Photomontage n°26 - Etat avec les parcs éoliens connus et le projet - Vue réelle 2/3 (sur 40°) - Distance de lecture pour conserver les rapports d'échelle : 56cm

Photomontage n°26 - Etat avec les parcs éoliens connus et le projet - Vue réelle 3/3 (sur 40°) - Distance de lecture pour conserver les rapports d'échelle : 56cm

Photomontage n°27 : Réserve Naturelle de l'Etang des Landes

N°	X (L93)	Y (L93)	Altitude	Prise de vue	Météo	Eol. la + proche	Eol. la + loin	Visibilité du projet
27	646458 m	6563841 m	383m	23/02/2021 15:28	Nuageux	E3 à 16.6 km	E1 à 17.5 km	Aucune éolienne visible

Assemblage : 3 photos de 40°

- Point de vue
- Aire immédiate
- Aire rapprochée
- Aire éloignée
- Parc construit
- Parc autorisé
- Parc en instruction avec avis de l'AE
- Projet
- Site remarquable
- Véloroute
- GR
- GRP

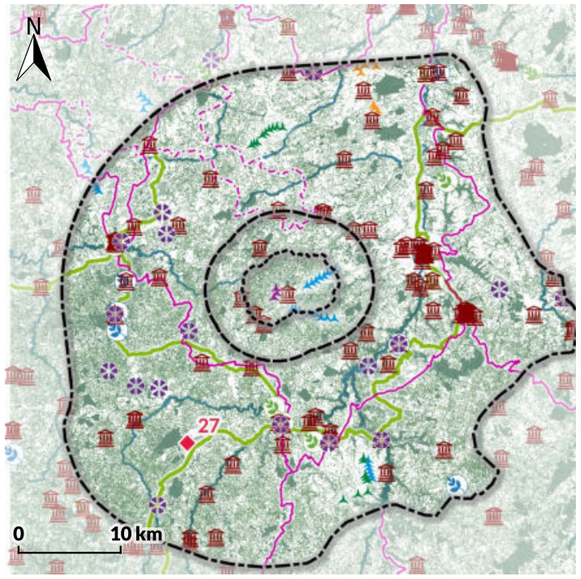

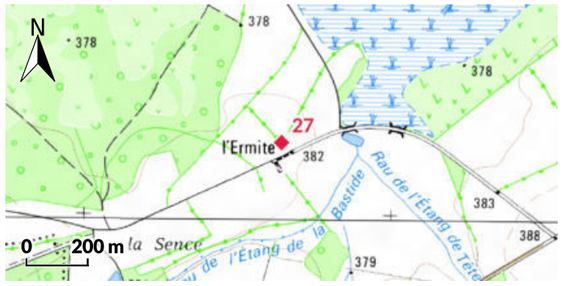

Coupe topographique entre le point de vue et le projet

Réalisation : Enviroscop d'après Profil Tool | Sources : IGN BD ALTI 25, Géoportail, DREAL & DRAC Nouvelle Aquitaine et Auvergne-Rhône Alpes, FranceRando

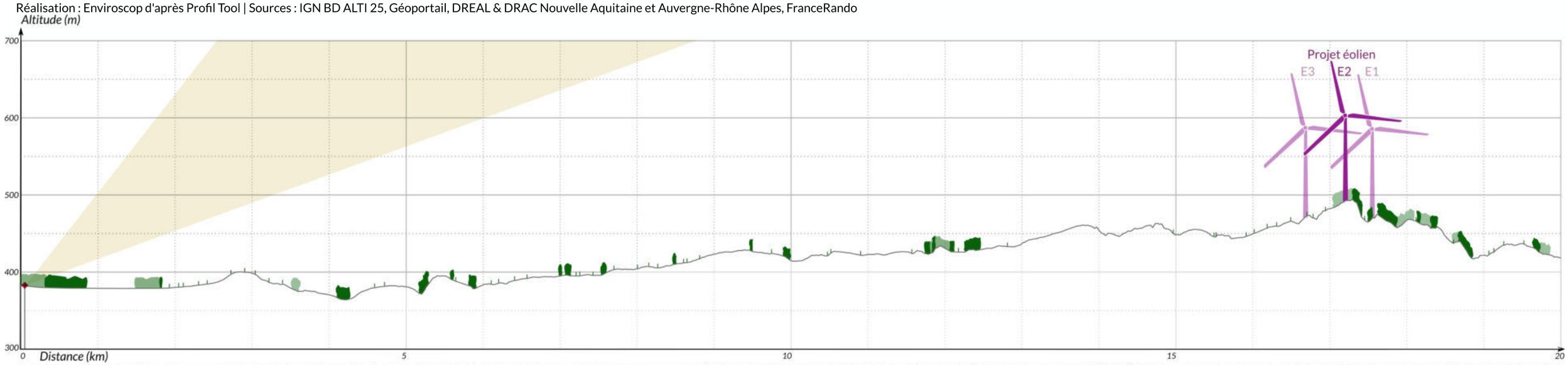

Les éoliennes sont représentées dans les mêmes couleurs que les cartes, sans prise en compte des masques visuels. Le relief est pris en compte et mis en évidence sur cette esquisse par une trame blanche.

Photomontage n°27 - Etat avec les parcs éoliens construits et autorisés - Vue réelle 1/3 (sur 40°) - Distance de lecture pour conserver les rapports d'échelle : 56cm

Photomontage n°27 - Etat avec les parcs éoliens construits et autorisés - Vue réelle 2/3 (sur 40°) - Distance de lecture pour conserver les rapports d'échelle : 56cm

Photomontage n°27 - Etat avec les parcs éoliens construits et autorisés - Vue réelle 3/3 (sur 40°) - Distance de lecture pour conserver les rapports d'échelle : 56cm

Photomontage n°27 - Etat avec les parcs éoliens connus et le projet - Vue réelle 1/3 (sur 40°) - Distance de lecture pour conserver les rapports d'échelle : 56cm

Photomontage n°27 - Etat avec les parcs éoliens connus et le projet - Vue réelle 2/3 (sur 40°) - Distance de lecture pour conserver les rapports d'échelle : 56cm

Photomontage n°27 - Etat avec les parcs éoliens connus et le projet - Vue réelle 3/3 (sur 40°) - Distance de lecture pour conserver les rapports d'échelle : 56cm

Photomontage n°28 : Petite route D150 - Au sud de Lamaids

N°	X (L93)	Y (L93)	Altitude	Prise de vue	Météo	Eol. la + proche	Eol. la + loin	Visibilité du projet
28	656364 m	6577487 m	495.8m	24/02/2021 12:45	Beau temps	E3 à 1.6 km	E1 à 2 km	3 éoliennes visibles (2 rotor et 1 mât/rotor)

Assemblage : 3 photos de 40°

- Point de vue
- Aire immédiate
- Aire rapprochée
- Aire éloignée
- Parc construit
- Projet
- Paysage emblématique
- Château ou forteresse
- Eglise ou abbaye
- Boucle vélo
- Boucle de promenade
- GRP

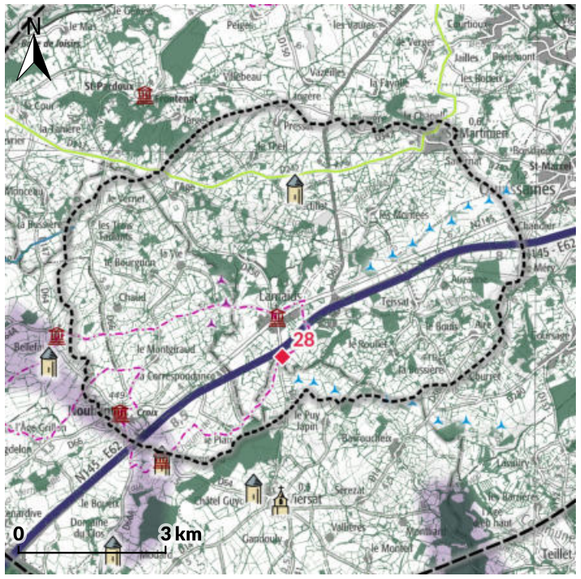

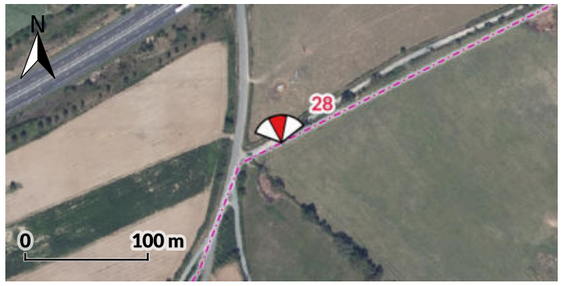

Coupe topographique entre le point de vue et le projet

Réalisation : Enviroscop d'après Profil Tool | Sources : IGN BD ALTI 25, Géoportail, DREAL & DRAC Nouvelle Aquitaine et Auvergne-Rhône Alpes, FranceRando

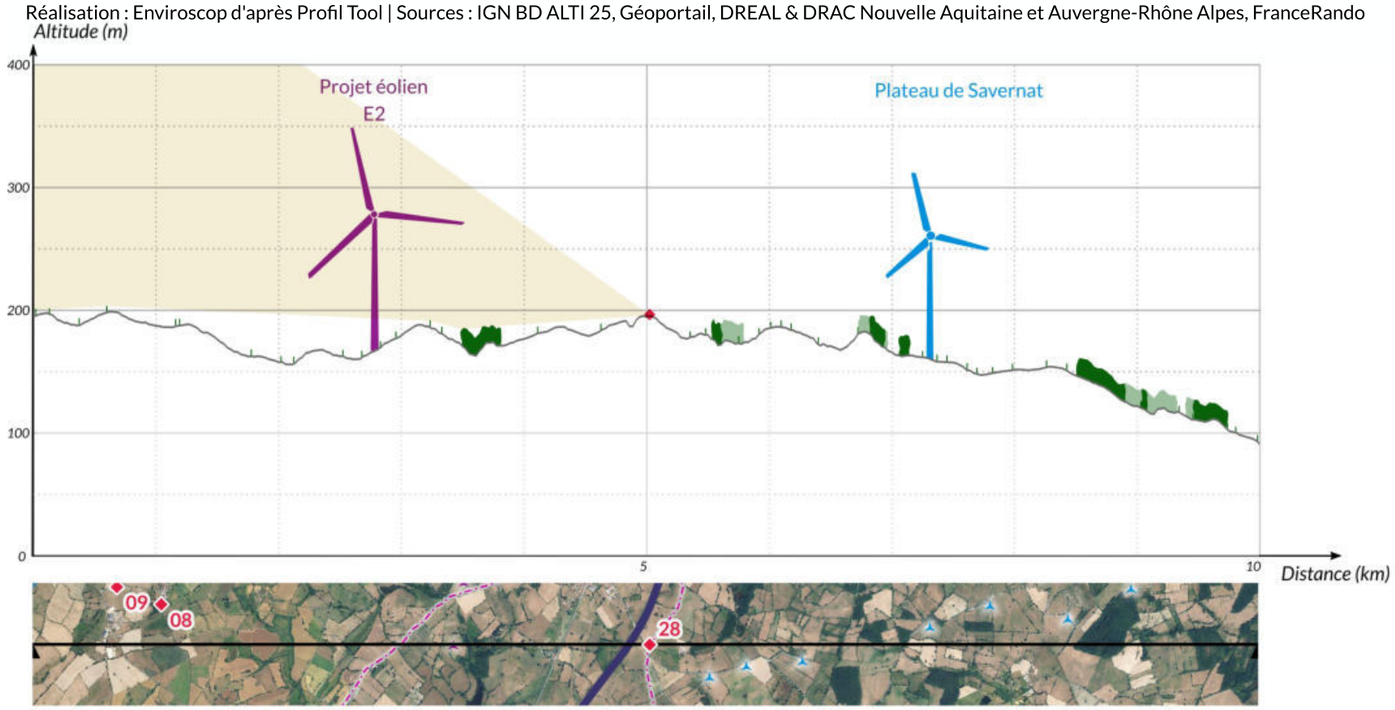



Les éoliennes sont représentées dans les mêmes couleurs que les cartes, sans prise en compte des masques visuels. Le relief est pris en compte et mis en évidence sur cette esquisse par une trame blanche.

Photomontage n°28 - Etat avec les parcs éoliens construits et autorisés - Vue réelle 1/3 (sur 40°) - Distance de lecture pour conserver les rapports d'échelle : 56cm

Photomontage n°28 - Etat avec les parcs éoliens construits et autorisés - Vue réelle 2/3 (sur 40°) - Distance de lecture pour conserver les rapports d'échelle : 56cm

Photomontage n°28 - Etat avec les parcs éoliens construits et autorisés - Vue réelle 3/3 (sur 40°) - Distance de lecture pour conserver les rapports d'échelle : 56cm

Photomontage n°28 - Etat avec les parcs éoliens connus et le projet - Vue réelle 1/3 (sur 40°) - Distance de lecture pour conserver les rapports d'échelle : 56cm

Photomontage n°28 - Etat avec les parcs éoliens connus et le projet - Vue réelle 2/3 (sur 40°) - Distance de lecture pour conserver les rapports d'échelle : 56cm

Photomontage n°28 - Etat avec les parcs éoliens connus et le projet - Vue réelle 3/3 (sur 40°) - Distance de lecture pour conserver les rapports d'échelle : 56cm

Photomontage n°29 : Petite route D242 - Petite boucle à vélo

N°	X (L93)	Y (L93)	Altitude	Prise de vue	Météo	Eol. la + proche	Eol. la + loin	Visibilité du projet
29	654121 m	6581156 m	541.3m	24/02/2021 16:49	Temps clair, légère brume	E1 à 2.3 km	E3 à 3.1 km	3 éoliennes visibles (2 en pied et 1 mât/rotor)

Assemblage : 3 photos de 40°

- Point de vue
- Aire immédiate
- Aire rapprochée
- Aire éloignée
- Parc construit
- Projet
- Paysage emblématique
- Château ou forteresse
- Eglise ou abbaye
- Boucle vélo
- Boucle de promenade
- GRP

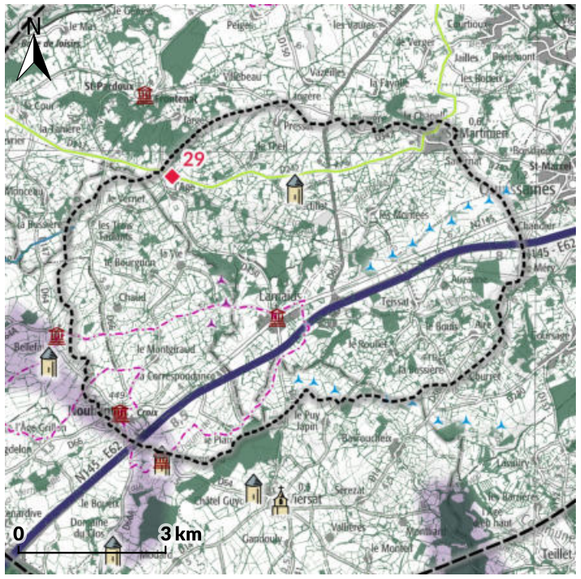

Coupe topographique entre le point de vue et le projet

Réalisation : Enviroscop d'après Profil Tool | Sources : IGN BD ALTI 25, Géoportail, DREAL & DRAC Nouvelle Aquitaine et Auvergne-Rhône Alpes, FranceRando

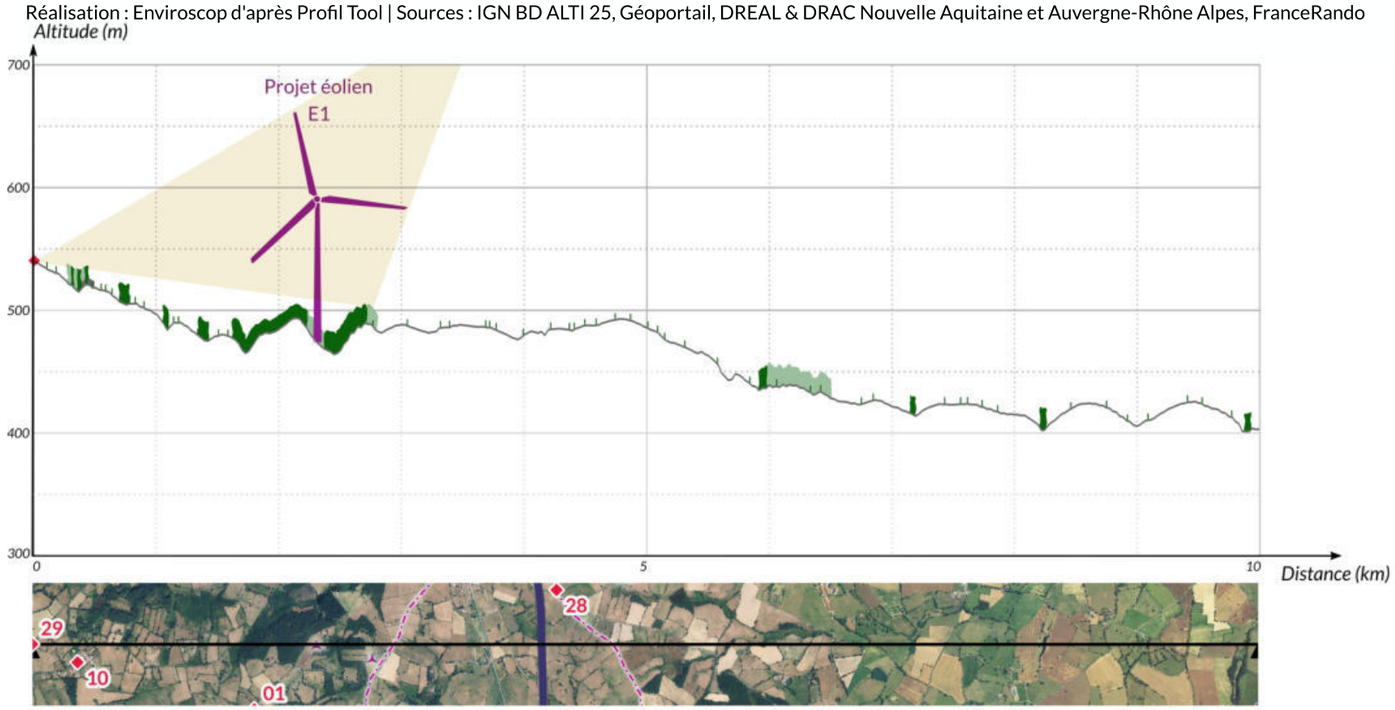



Les éoliennes sont représentées dans les mêmes couleurs que les cartes, sans prise en compte des masques visuels. Le relief est pris en compte et mis en évidence sur cette esquisse par une trame blanche.

Photomontage n°29 - Etat avec les parcs éoliens construits et autorisés - Vue réelle 1/3 (sur 40°) - Distance de lecture pour conserver les rapports d'échelle : 56cm

Photomontage n°29 - Etat avec les parcs éoliens construits et autorisés - Vue réelle 2/3 (sur 40°) - Distance de lecture pour conserver les rapports d'échelle : 56cm

Photomontage n°29 - Etat avec les parcs éoliens construits et autorisés - Vue réelle 3/3 (sur 40°) - Distance de lecture pour conserver les rapports d'échelle : 56cm

Photomontage n°29 - Etat avec les parcs éoliens connus et le projet - Vue réelle 1/3 (sur 40°) - Distance de lecture pour conserver les rapports d'échelle : 56cm

Photomontage n°29 - Etat avec les parcs éoliens connus et le projet - Vue réelle 2/3 (sur 40°) - Distance de lecture pour conserver les rapports d'échelle : 56cm

Photomontage n°29 - Etat avec les parcs éoliens connus et le projet - Vue réelle 3/3 (sur 40°) - Distance de lecture pour conserver les rapports d'échelle : 56cm

Photomontage n°30 : Petite route D745 - Parc du Plateau de Savernat

N°	X (L93)	Y (L93)	Altitude	Prise de vue	Météo	Eol. la + proche	Eol. la + loin	Visibilité du projet
30	659515 m	6579669 m	412.1m	24/02/2021 10:27	Beau temps	E2 à 4.4 km	E3 à 4.8 km	1 éolienne visible (en bout de pale filtrée par la végétation)

Assemblage : 3 photos de 40°

- Point de vue
- Aire immédiate
- Aire rapprochée
- Aire éloignée
- Parc construit
- Projet
- Paysage emblématique
- Château ou forteresse
- Eglise ou abbaye
- Boucle vélo
- Boucle de promenade
- GRP

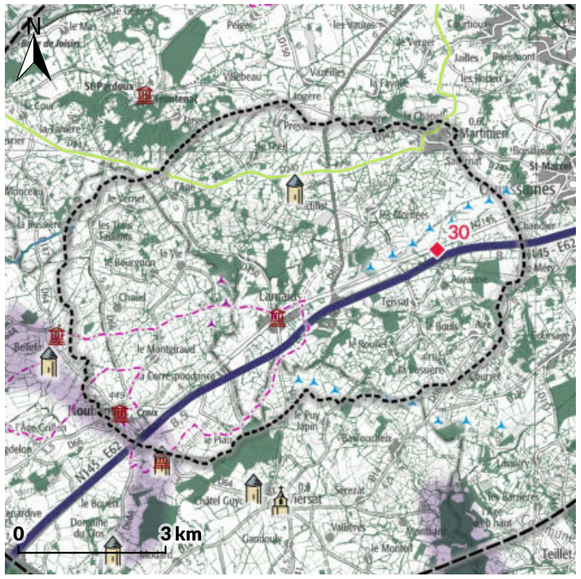

Coupe topographique entre le point de vue et le projet

Réalisation : Enviroscop d'après Profil Tool | Sources : IGN BD ALTI 25, Géoportail, DREAL & DRAC Nouvelle Aquitaine et Auvergne-Rhône Alpes, FranceRando

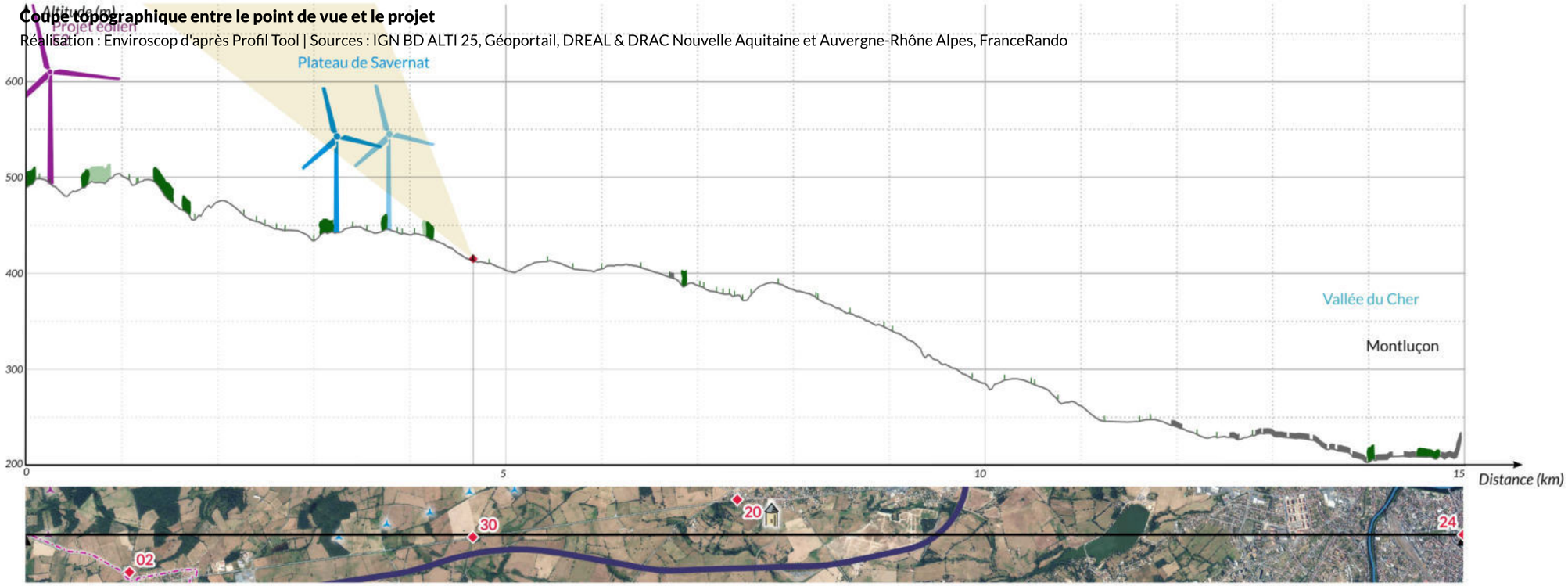



Les éoliennes sont représentées dans les mêmes couleurs que les cartes, sans prise en compte des masques visuels. Le relief est pris en compte et mis en évidence sur cette esquisse par une trame blanche.

Photomontage n°30 - Etat avec les parcs éoliens construits et autorisés - Vue réelle 1/3 (sur 40°) - Distance de lecture pour conserver les rapports d'échelle : 56cm

Photomontage n°30 - Etat avec les parcs éoliens construits et autorisés - Vue réelle 2/3 (sur 40°) - Distance de lecture pour conserver les rapports d'échelle : 56cm

Photomontage n°30 - Etat avec les parcs éoliens construits et autorisés - Vue réelle 3/3 (sur 40°) - Distance de lecture pour conserver les rapports d'échelle : 56cm

Photomontage n°30 - Etat avec les parcs éoliens connus et le projet - Vue réelle 1/3 (sur 40°) - Distance de lecture pour conserver les rapports d'échelle : 56cm

Photomontage n°30 - Etat avec les parcs éoliens connus et le projet - Vue réelle 2/3 (sur 40°) - Distance de lecture pour conserver les rapports d'échelle : 56cm

Photomontage n°30 - Etat avec les parcs éoliens connus et le projet - Vue réelle 3/3 (sur 40°) - Distance de lecture pour conserver les rapports d'échelle : 56cm

Photomontage n°31 : Petite route D150 – Depuis le nord

N°	X (L93)	Y (L93)	Altitude	Prise de vue	Météo	Eol. la + proche	Eol. la + loin	Visibilité du projet
31	656667 m	6583343 m	379.4m	24/02/2021 12:09	Temps clair	E1 à 4.6 km	E3 à 5.5 km	Aucune éolienne visible

Assemblage : 3 photos de 40°

- Point de vue
- Aire immédiate
- Aire rapprochée
- Aire éloignée
- Parc construit
- Projet
- Paysage emblématique
- Paysage de petite échelle (vallée)
- Château ou forteresse
- Eglise ou abbaye
- Site remarquable
- Véloroute
- GR
- GRP

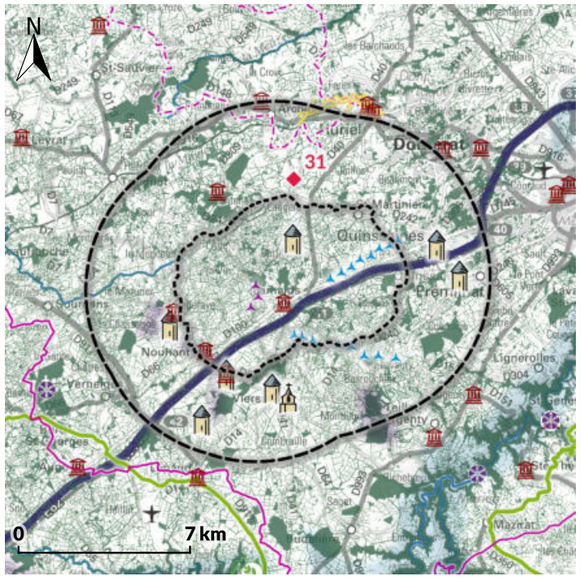

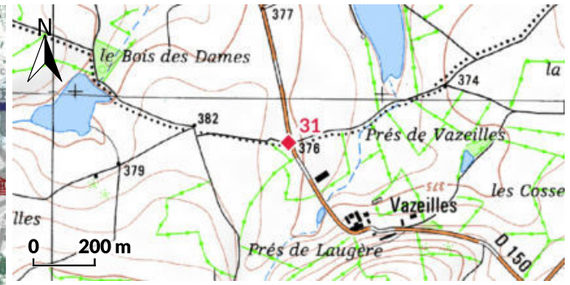

Coupe topographique entre le point de vue et le projet

Réalisation : Enviroscop d'après Profil Tool | Sources : IGN BD ALTI 25, Géoportail, DREAL & DRAC Nouvelle Aquitaine et Auvergne-Rhône Alpes, FranceRando

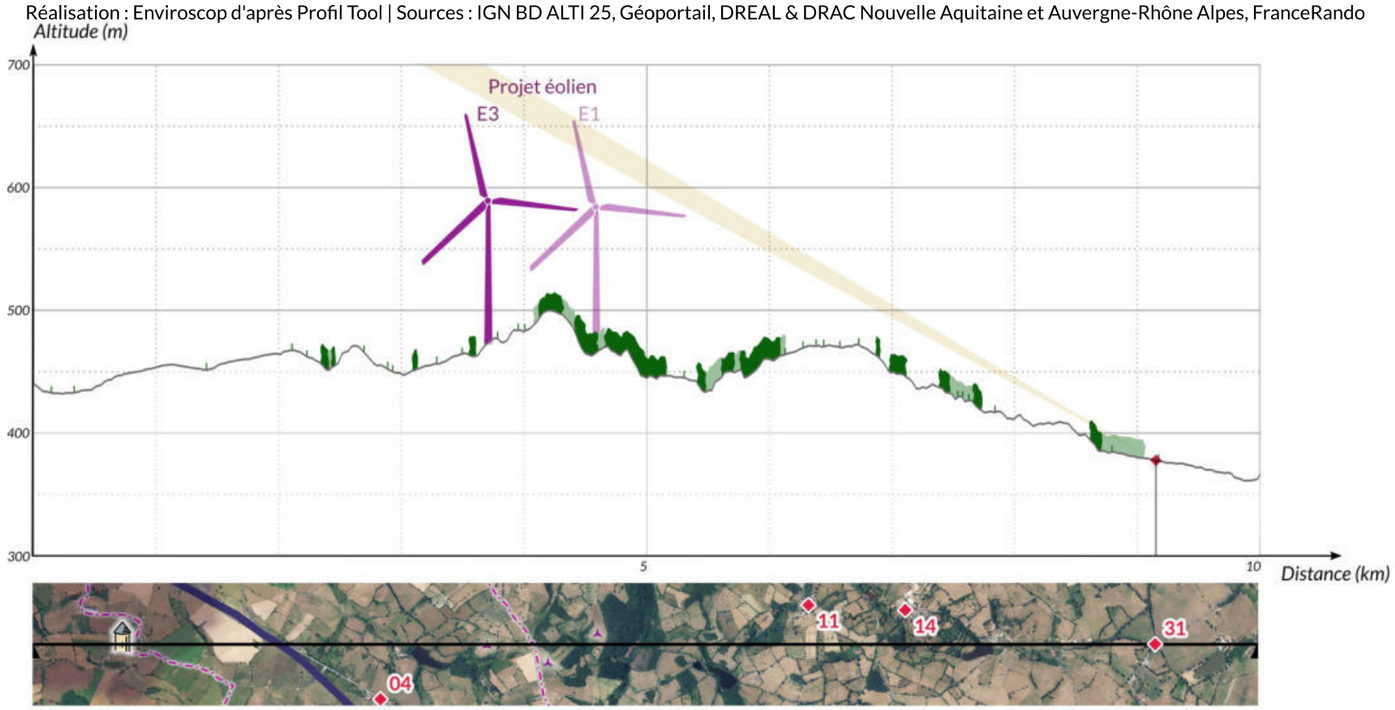

Etat avec les parcs éoliens construits et autorisés

Etat avec les parcs éoliens connus et le projet

Esquisse

Les éoliennes sont représentées dans les mêmes couleurs que les cartes, sans prise en compte des masques visuels. Le relief est pris en compte et mis en évidence sur cette esquisse par une trame blanche.

Photomontage n°31 - Etat avec les parcs éoliens construits et autorisés - Vue réelle 1/3 (sur 40°) - Distance de lecture pour conserver les rapports d'échelle : 56cm

Photomontage n°31 - Etat avec les parcs éoliens construits et autorisés - Vue réelle 2/3 (sur 40°) - Distance de lecture pour conserver les rapports d'échelle : 56cm

Photomontage n°31 - Etat avec les parcs éoliens construits et autorisés - Vue réelle 3/3 (sur 40°) - Distance de lecture pour conserver les rapports d'échelle : 56cm

Photomontage n°31 - Etat avec les parcs éoliens connus et le projet - Vue réelle 1/3 (sur 40°) - Distance de lecture pour conserver les rapports d'échelle : 56cm

Photomontage n°31 - Etat avec les parcs éoliens connus et le projet - Vue réelle 2/3 (sur 40°) - Distance de lecture pour conserver les rapports d'échelle : 56cm

Photomontage n°31 - Etat avec les parcs éoliens connus et le projet - Vue réelle 3/3 (sur 40°) - Distance de lecture pour conserver les rapports d'échelle : 56cm

Photomontage n°32 :Voie rapide N145 - Via un chemin à proximité

N°	X (L93)	Y (L93)	Altitude	Prise de vue	Météo	Eol. la + proche	Eol. la + loin	Visibilité du projet
32	651726 m	6574180 m	441.3m	24/02/2021 14:45	Beau temps	E3 à 5.1 km	E1 à 5.9 km	3 éoliennes visibles (rotor)

Assemblage : 3 photos de 40°

- Point de vue
- Aire immédiate
- Aire rapprochée
- Aire éloignée
- Parc construit
- Projet
- Paysage emblématique
- Paysage de petite échelle (vallée)
- Château ou forteresse
- Eglise ou abbaye
- Site remarquable
- Véloroute
- GR
- GRP

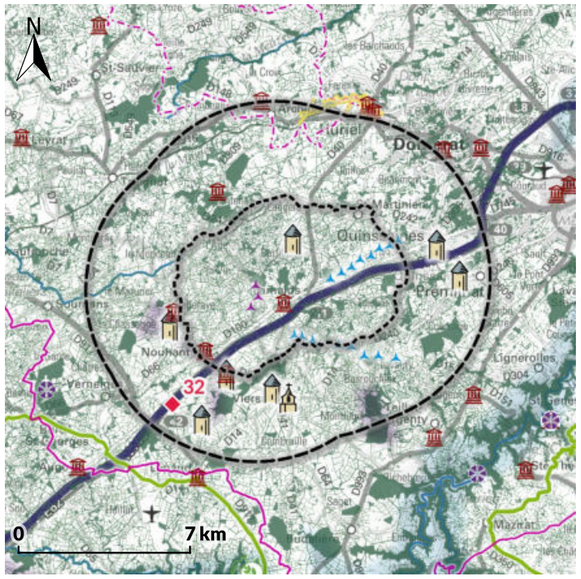

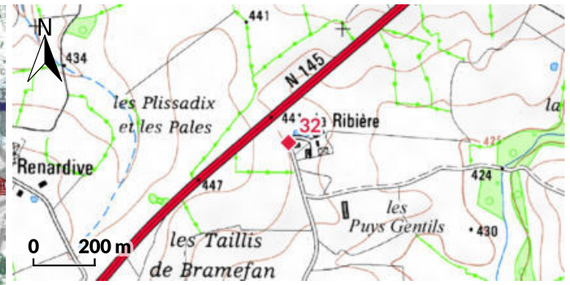

Coupe topographique entre le point de vue et le projet

Réalisation : Enviroscop d'après Profil Tool | Sources : IGN BD ALTI 25, Géoportail, DREAL & DRAC Nouvelle Aquitaine et Auvergne-Rhône Alpes, FranceRando

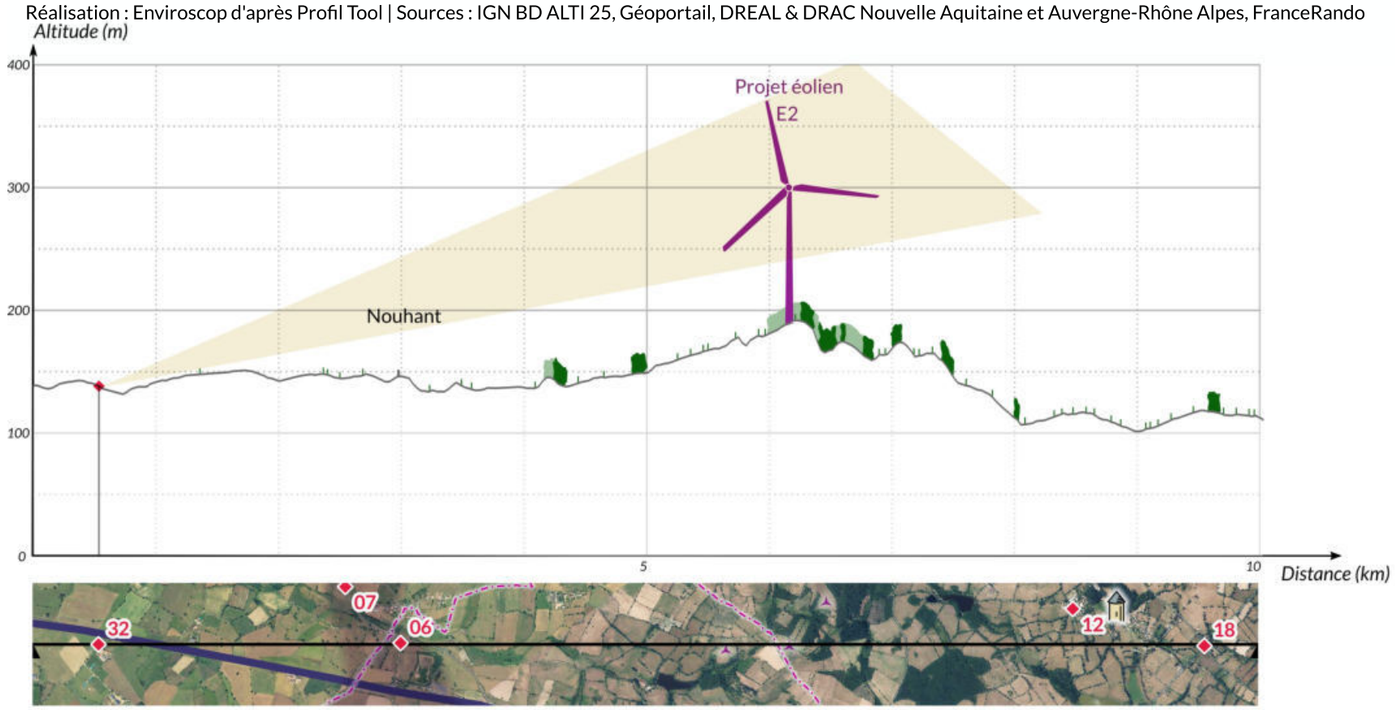

Etat avec les parcs éoliens construits et autorisés

Etat avec les parcs éoliens connus et le projet



Esquisse

Les éoliennes sont représentées dans les mêmes couleurs que les cartes, sans prise en compte des masques visuels. Le relief est pris en compte et mis en évidence sur cette esquisse par une trame blanche.

Photomontage n°32 - Etat avec les parcs éoliens construits et autorisés - Vue réelle 1/3 (sur 40°) - Distance de lecture pour conserver les rapports d'échelle : 56cm

Photomontage n°32 - Etat avec les parcs éoliens construits et autorisés - Vue réelle 2/3 (sur 40°) - Distance de lecture pour conserver les rapports d'échelle : 56cm

Photomontage n°32 - Etat avec les parcs éoliens construits et autorisés - Vue réelle 3/3 (sur 40°) - Distance de lecture pour conserver les rapports d'échelle : 56cm

Photomontage n°32 - Etat avec les parcs éoliens connus et le projet - Vue réelle 1/3 (sur 40°) - Distance de lecture pour conserver les rapports d'échelle : 56cm

Photomontage n°32 - Etat avec les parcs éoliens connus et le projet - Vue réelle 2/3 (sur 40°) - Distance de lecture pour conserver les rapports d'échelle : 56cm

Photomontage n°32 - Etat avec les parcs éoliens connus et le projet - Vue réelle 3/3 (sur 40°) - Distance de lecture pour conserver les rapports d'échelle : 56cm

Photomontage n°33 :Voie rapide N145 - Depuis un pont à proximité

N°	X (L93)	Y (L93)	Altitude	Prise de vue	Météo	Eol. la + proche	Eol. la + loin	Visibilité du projet
33	648105 m	6571173 m	408.5m	23/02/2021 16:13	Temps clair, un peu nuageux	E3 à 9.8 km	E1 à 10.6 km	3 éoliennes visibles (rotor)

Assemblage : 3 photos de 40°

- Point de vue
- Aire immédiate
- Aire rapprochée
- Aire éloignée
- Parc construit
- Parc autorisé
- Parc en instruction avec avis de l'AE
- Projet
- Site remarquable
- Véloroute
- GR
- GRP

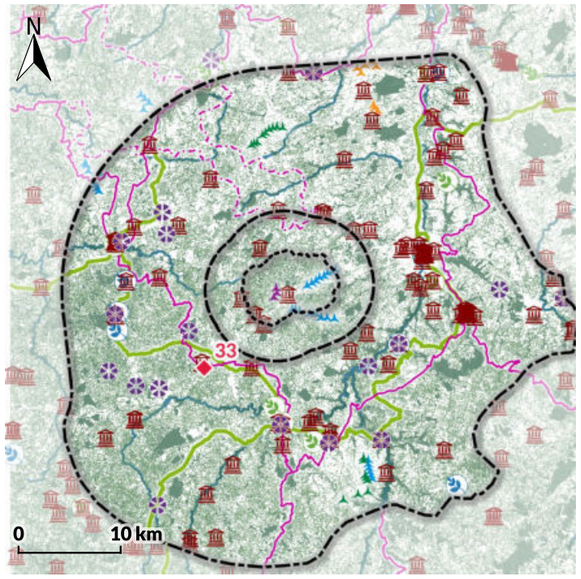

Coupe topographique entre le point de vue et le projet

Réalisation : Enviroscop d'après Profil Tool | Sources : IGN BD ALTI 25, Géoportail, DREAL & DRAC Nouvelle Aquitaine et Auvergne-Rhône Alpes, FranceRando

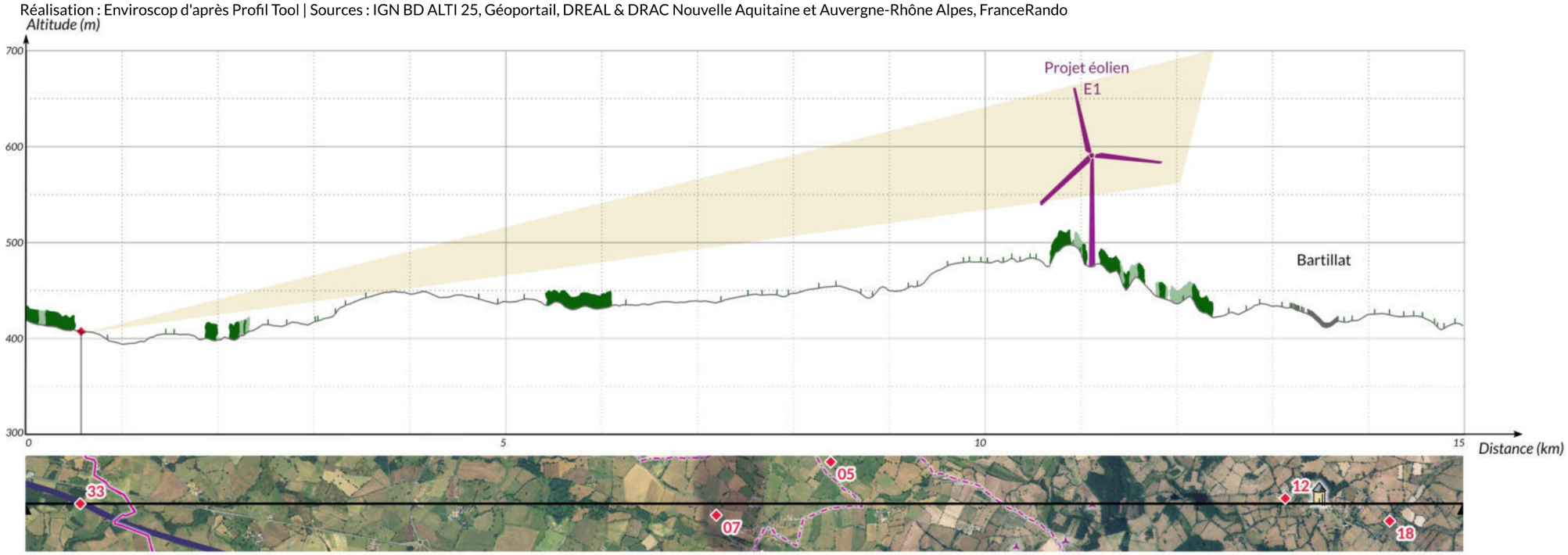

Les éoliennes sont représentées dans les mêmes couleurs que les cartes, sans prise en compte des masques visuels. Le relief est pris en compte et mis en évidence sur cette esquisse par une trame blanche.

Photomontage n°33 - Etat avec les parcs éoliens construits et autorisés - Vue réelle 1/3 (sur 40°) - Distance de lecture pour conserver les rapports d'échelle : 56cm

Photomontage n°33 - Etat avec les parcs éoliens construits et autorisés - Vue réelle 2/3 (sur 40°) - Distance de lecture pour conserver les rapports d'échelle : 56cm

Photomontage n°33 - Etat avec les parcs éoliens construits et autorisés - Vue réelle 3/3 (sur 40°) - Distance de lecture pour conserver les rapports d'échelle : 56cm

Photomontage n°33 - Etat avec les parcs éoliens connus et le projet - Vue réelle 1/3 (sur 40°) - Distance de lecture pour conserver les rapports d'échelle : 56cm

Photomontage n°33 - Etat avec les parcs éoliens connus et le projet - Vue réelle 2/3 (sur 40°) - Distance de lecture pour conserver les rapports d'échelle : 56cm

Photomontage n°33 - Etat avec les parcs éoliens connus et le projet - Vue réelle 3/3 (sur 40°) - Distance de lecture pour conserver les rapports d'échelle : 56cm

Photomontage n°34 : GRP du Tour des Maîtres Sonneurs - D71

N°	X (L93)	Y (L93)	Altitude	Prise de vue	Météo	Eol. la + proche	Eol. la + loin	Visibilité du projet
34	656180 m	6590310 m	373.5m	24/02/2021 18:28	Brume de fin de journée	E1 à 11.3 km	E3 à 12.2 km	3 éoliennes visibles (rotor)

Assemblage : 3 photos de 40°

- Point de vue
- Aire immédiate
- Aire rapprochée
- Aire éloignée
- Parc construit
- Parc autorisé
- Parc en instruction avec avis de l'AE
- Projet
- Site remarquable
- Véloroute
- GR
- GRP

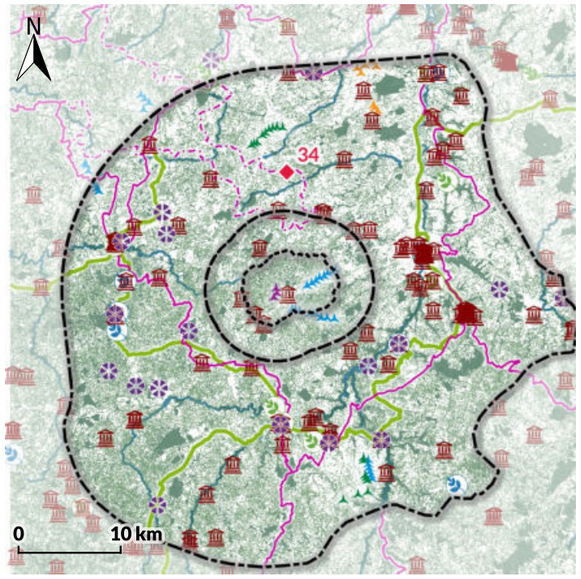

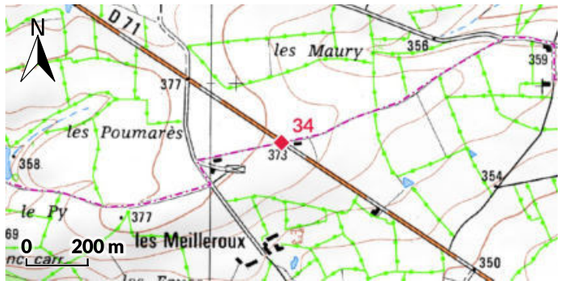

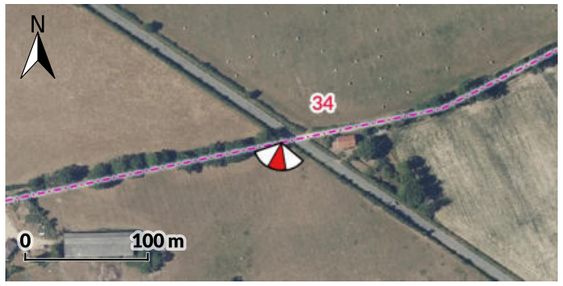

Coupe topographique entre le point de vue et le projet

Réalisation : Enviroscop d'après Profil Tool | Sources : IGN BD ALTI 25, Géoportail, DREAL & DRAC Nouvelle Aquitaine et Auvergne-Rhône Alpes, FranceRando

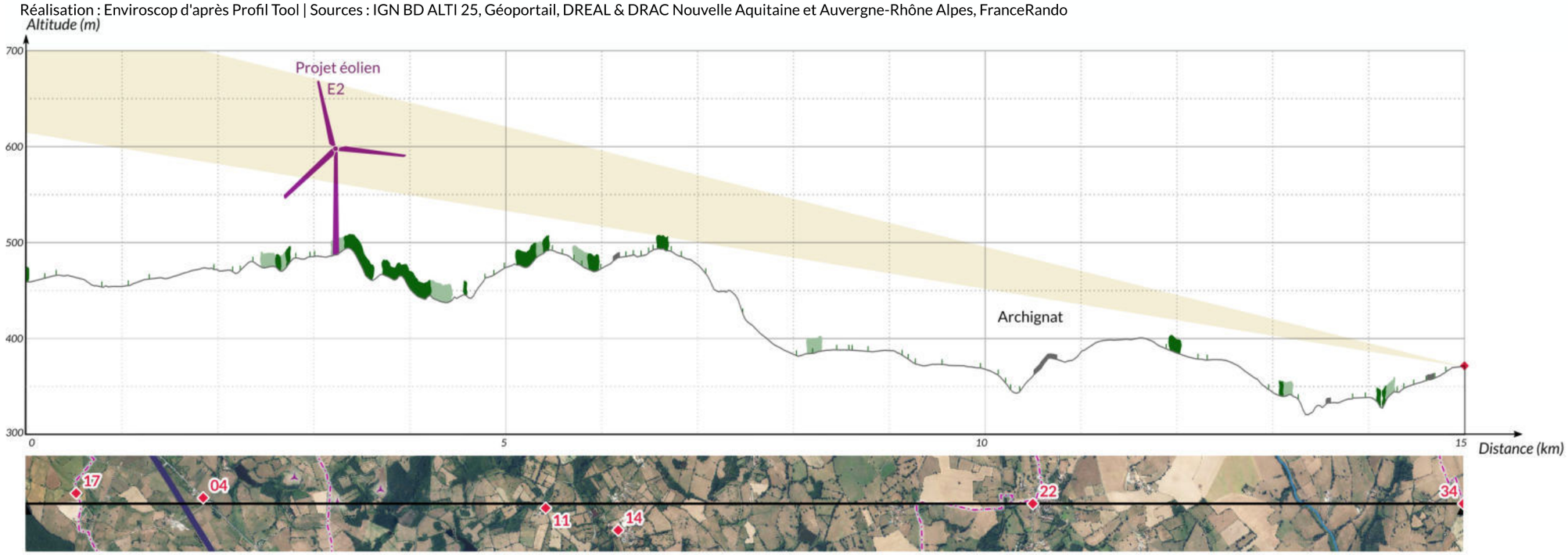

Les éoliennes sont représentées dans les mêmes couleurs que les cartes, sans prise en compte des masques visuels. Le relief est pris en compte et mis en évidence sur cette esquisse par une trame blanche.

Photomontage n°34 - Etat avec les parcs éoliens construits et autorisés - Vue réelle 1/3 (sur 40°) - Distance de lecture pour conserver les rapports d'échelle : 56cm

Photomontage n°34 - Etat avec les parcs éoliens construits et autorisés - Vue réelle 2/3 (sur 40°) - Distance de lecture pour conserver les rapports d'échelle : 56cm

Photomontage n°34 - Etat avec les parcs éoliens construits et autorisés - Vue réelle 3/3 (sur 40°) - Distance de lecture pour conserver les rapports d'échelle : 56cm

Photomontage n°34 - Etat avec les parcs éoliens connus et le projet - Vue réelle 1/3 (sur 40°) - Distance de lecture pour conserver les rapports d'échelle : 56cm

Photomontage n°34 - Etat avec les parcs éoliens connus et le projet - Vue réelle 2/3 (sur 40°) - Distance de lecture pour conserver les rapports d'échelle : 56cm

Photomontage n°34 - Etat avec les parcs éoliens connus et le projet - Vue réelle 3/3 (sur 40°) - Distance de lecture pour conserver les rapports d'échelle : 56cm

Photomontage n°35 : GR46 - GR41 au sud

N°	X (L93)	Y (L93)	Altitude	Prise de vue	Météo	Eol. la + proche	Eol. la + loin	Visibilité du projet
35	655740 m	6564253 m	449.2m	23/02/2021 15:00	Nuageux	E3 à 14 km	E1 à 14.8 km	Aucune éolienne visible

Assemblage : 3 photos de 40°

- Point de vue
- Aire immédiate
- Aire rapprochée
- Aire éloignée
- Parc construit
- Parc autorisé
- Parc en instruction avec avis de l'AE
- Projet
- Site remarquable
- Véloroute
- GR
- GRP

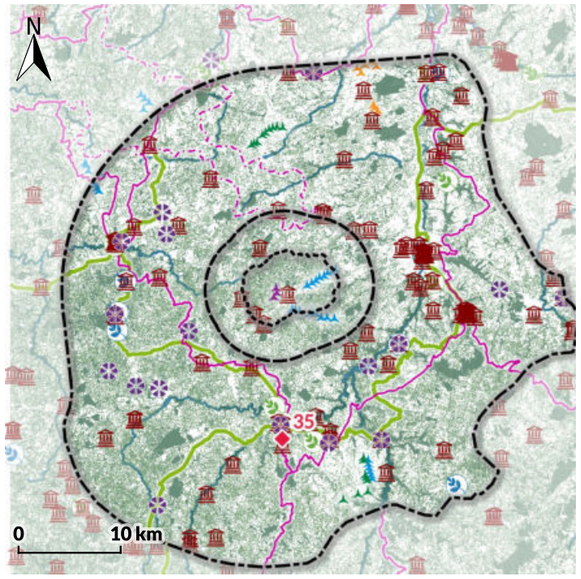

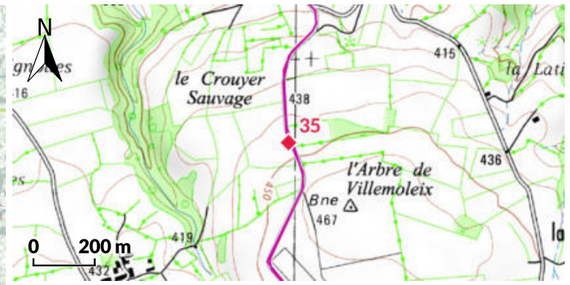

Coupe topographique entre le point de vue et le projet

Réalisation : Enviroscop d'après Profil Tool | Sources : IGN BD ALTI 25, Géoportail, DREAL & DRAC Nouvelle Aquitaine et Auvergne-Rhône Alpes, FranceRando

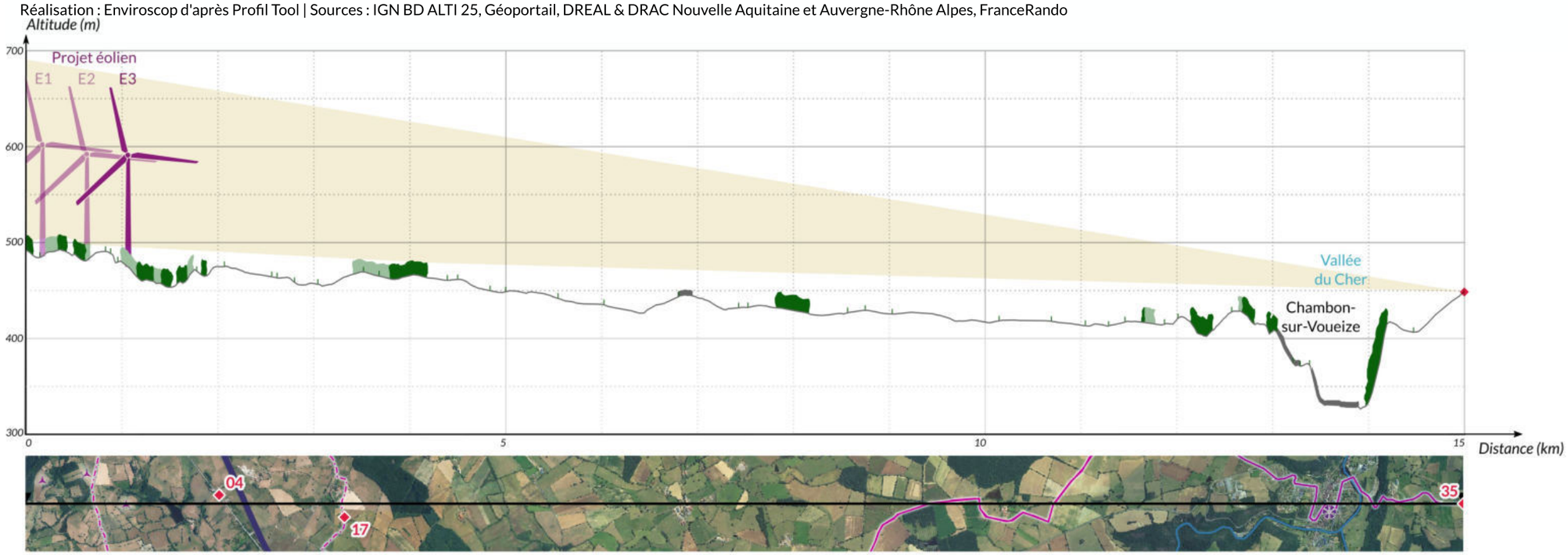

Etat avec les parcs éoliens construits et autorisés

Etat avec les parcs éoliens connus et le projet

Esquisse

Les éoliennes sont représentées dans les mêmes couleurs que les cartes, sans prise en compte des masques visuels. Le relief est pris en compte et mis en évidence sur cette esquisse par une trame blanche.

Photomontage n°35 - Etat avec les parcs éoliens construits et autorisés - Vue réelle 1/3 (sur 40°) - Distance de lecture pour conserver les rapports d'échelle : 56cm

Photomontage n°35 - Etat avec les parcs éoliens construits et autorisés - Vue réelle 2/3 (sur 40°) - Distance de lecture pour conserver les rapports d'échelle : 56cm

Photomontage n°35 - Etat avec les parcs éoliens construits et autorisés - Vue réelle 3/3 (sur 40°) - Distance de lecture pour conserver les rapports d'échelle : 56cm

Photomontage n°35 - Etat avec les parcs éoliens connus et le projet - Vue réelle 1/3 (sur 40°) - Distance de lecture pour conserver les rapports d'échelle : 56cm

Photomontage n°35 - Etat avec les parcs éoliens connus et le projet - Vue réelle 2/3 (sur 40°) - Distance de lecture pour conserver les rapports d'échelle : 56cm

Photomontage n°35 - Etat avec les parcs éoliens connus et le projet - Vue réelle 3/3 (sur 40°) - Distance de lecture pour conserver les rapports d'échelle : 56cm