

Localisation
Département de l'AUBE (10)
Communes de CHAMPIGNY-SUR-AUBE
et ALLIBAUDIERES

Maître d'ouvrage
Renardières Sud

Nature de l'opération :
CONSTRUCTION DE 5 ÉOLIENNES
Projet éolien des Renardières Sud
(E02, E03, E04, E05, E06) ET 2
POSTES DE LIVRAISON

CARNET DE PLANS

Ce document est la propriété du cabinet GUICHARD-SORET, Géomètres-Experts, il ne peut être reproduit ou diffusé sans l'autorisation de cette dernière.

| | | | |
|-------------------|--|--|----------------------|
| N° : 00 | Document : Demande d'autorisation environnementale | N° Dossier : 134A24 Date : Septembre 2024 | Phase : AE |
|-------------------|--|--|----------------------|


53, Bd du 14 Juillet - 10 000 TROYES
Email : troyes@guichard-associes.fr
Tél. 03 25 82 68 20 Gsm. 06.37.38.40.81

SARL GUICHARD et Associés

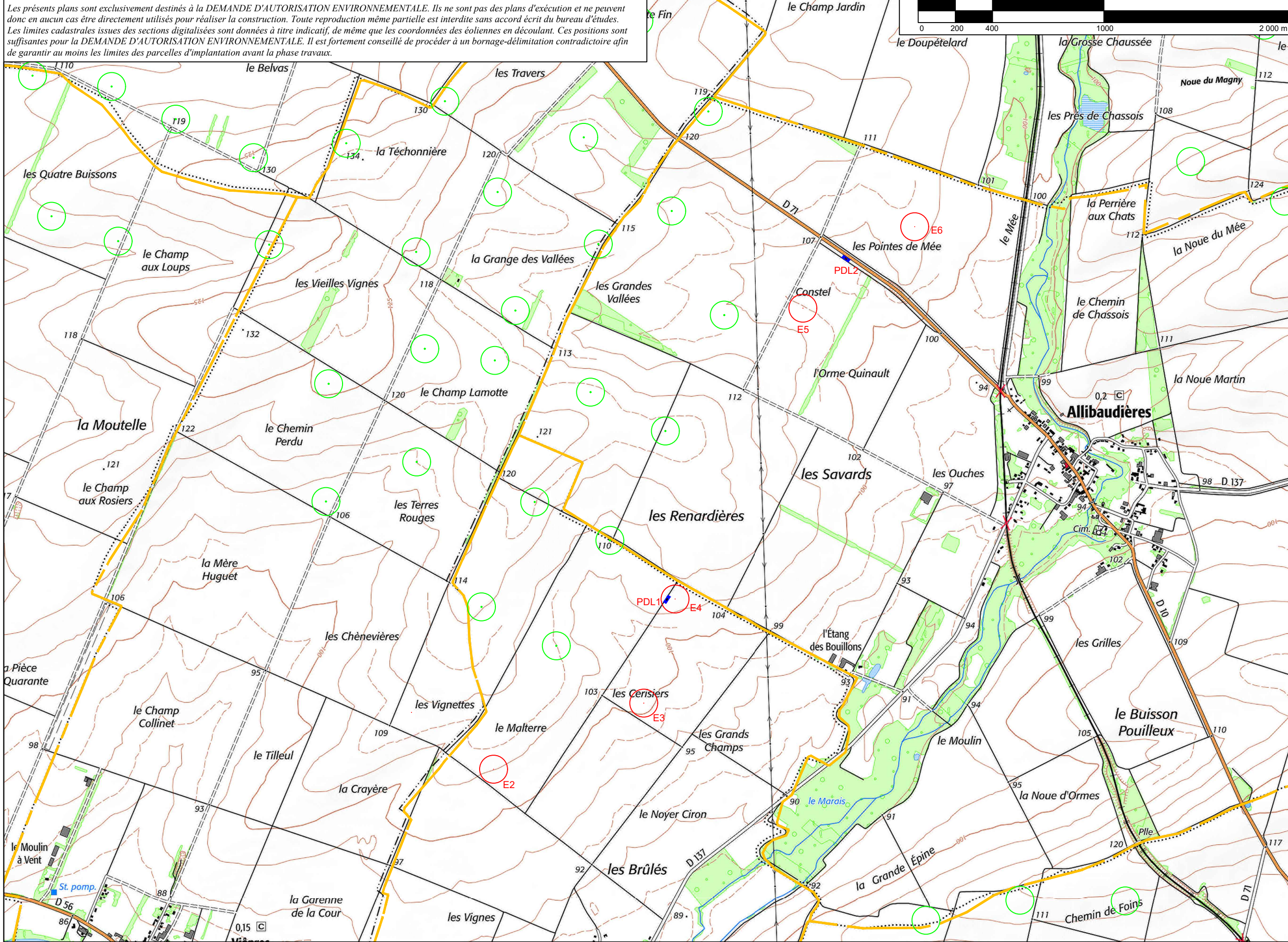


BUREAU D'ÉTUDES JACQUEL & CHATILLON :
3, Quai des Arts
51000 CHÂLONS-EN-CHAMPAGNE
Tél : 03 26 21 01 97

SARL GUICHARD et Associés :
Géomètres-Experts-Associés
siège social
53, Bd du 14 Juillet - 10000 TROYES
Tél : 03 25 82 68 20 - Dossier n° 208a20



Les présents plans sont exclusivement destinés à la DEMANDE D'AUTORISATION ENVIRONNEMENTALE. Ils ne sont pas des plans d'exécution et ne peuvent donc en aucun cas être directement utilisés pour réaliser la construction. Toute reproduction même partielle est interdite sans accord écrit du bureau d'études.
 Les limites cadastrales issues des sections digitalisées sont données à titre indicatif, de même que les coordonnées des éoliennes en découplant. Ces positions sont suffisantes pour la DEMANDE D'AUTORISATION ENVIRONNEMENTALE. Il est fortement conseillé de procéder à un bornage-délimitation contradictoire afin de garantir au moins les limites des parcelles d'implantation avant la phase travaux.



DEMANDE D'AUTORISATION ENVIRONNEMENTALE

01

Septembre 2024

CHAMPIGNY-SUR-AUBE et ALLIBAUDIERES (10)

PLAN DE SITUATION
1/20 000

BUREAU D'ÉTUDES JACQUEL & CHATILLON

3, Quai des Arts
51000 CHÂLONS-EN-CHAMPAGNE
Tél : 03 26 21 01 97

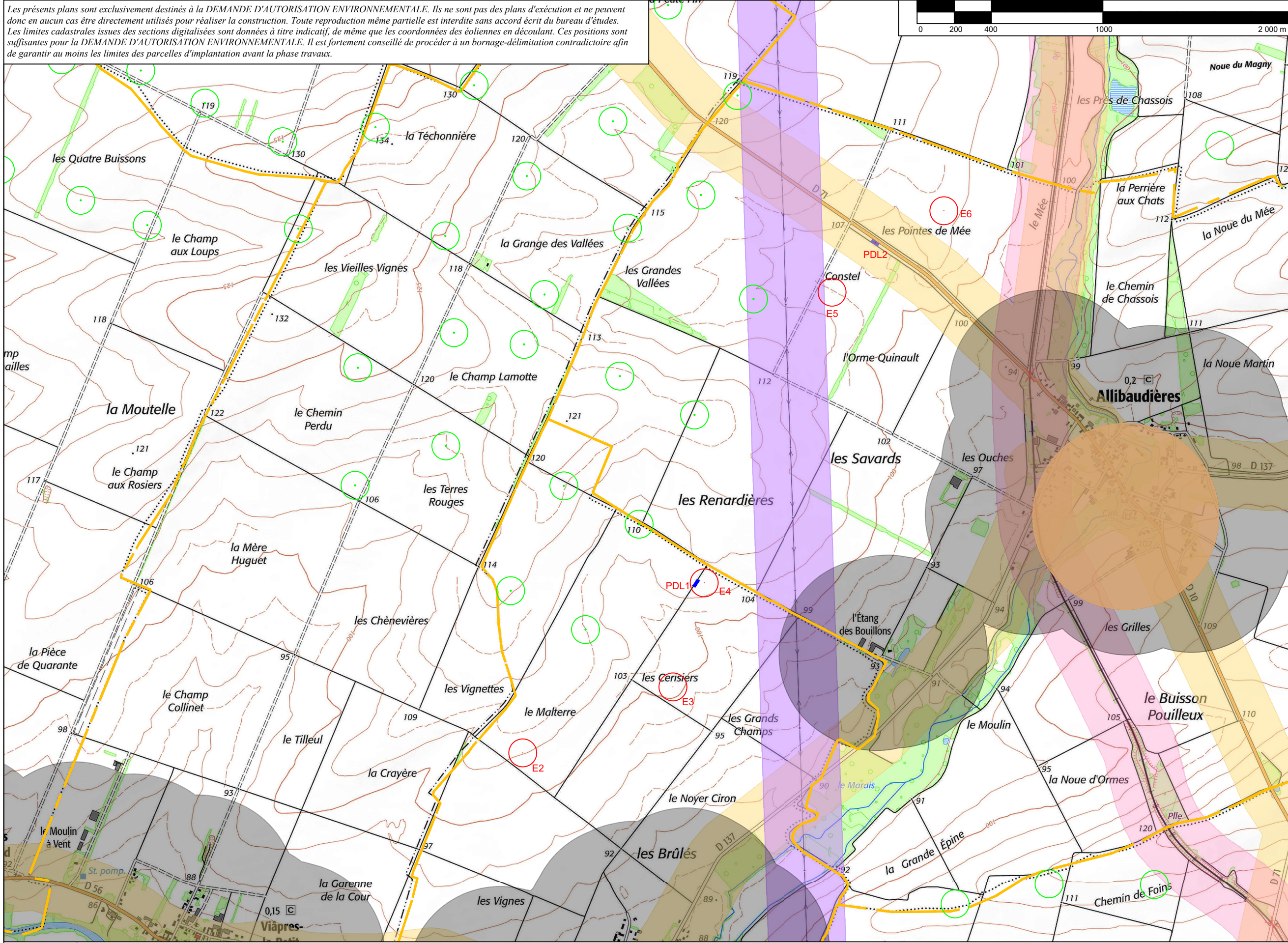


SARL GUICHARD et Associés :
Géomètres-Experts-Associés
siège social
53, Bd du 14 Juillet - 10000 TROYES
Tél : 03 25 82 68 20 - Dossier n° 208a20



Maître d'ouvrage :
Renardières Sud

Les présents plans sont exclusivement destinés à la DEMANDE D'AUTORISATION ENVIRONNEMENTALE. Ils ne sont pas des plans d'exécution et ne peuvent donc en aucun cas être directement utilisés pour réaliser la construction. Toute reproduction même partielle est interdite sans accord écrit du bureau d'études. Les limites cadastrales issues des sections digitalisées sont données à titre indicatif, de même que les coordonnées des éoliennes en découlant. Ces positions sont suffisantes pour la DEMANDE D'AUTORISATION ENVIRONNEMENTALE. Il est fortement conseillé de procéder à un bornage-délimitation contradictoire afin de garantir au moins les limites des parcelles d'implantation avant la phase travaux.



Légende :

- Eoliennes projetées
- Eoliennes existantes, accordées et déposées
- Limites communales
- Poste de livraison
- Recul de 208 mètres à la ligne électrique
- Recul de 180 mètres aux routes départementales
- Recul de 500 mètres aux habitations
- Recul de 500 mètres aux monuments historiques
- Recul de 200 mètres à la voie ferré

DEMANDE D'AUTORISATION ENVIRONNEMENTALE

02

Septembre 2024

CHAMPIGNY-SUR-AUBE et ALLIBAUDIERES (10)

PLAN DES SERVITUDES
1/20 000

BUREAU D'ÉTUDES JACQUEL & CHATILLON

3, Quai des Arts
51000 CHALONS-EN-CHAMPAGNE
Tél : 03 26 21 01 97



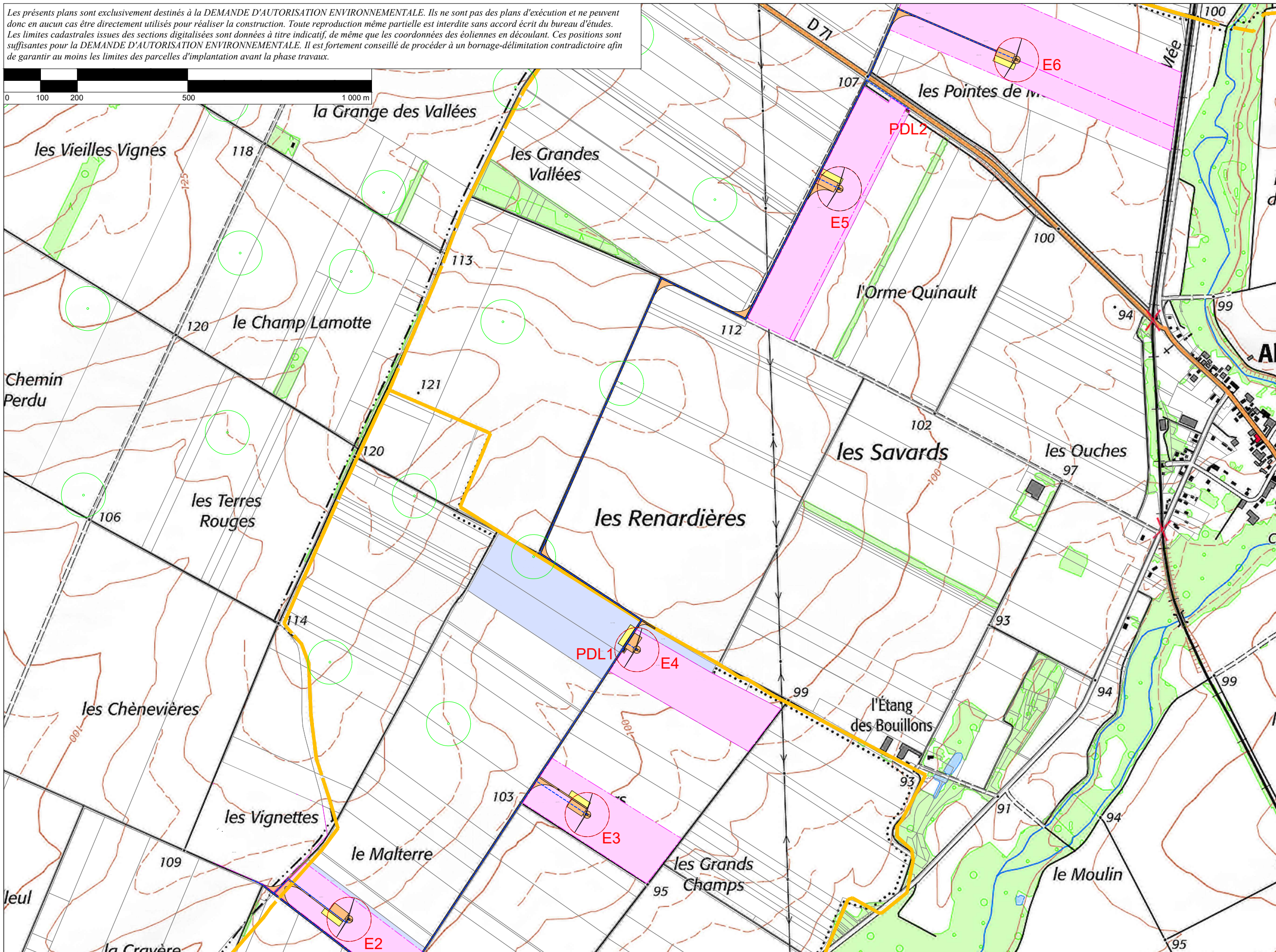

SARL GUICHARD et Associés :

Géomètres-Experts-Associés
siège social
53, Bd du 14 Juillet - 10000 TROYES
Tél : 03 25 82 68 20 - Dossier n° 208a20



Maître d'ouvrage :
Renardières Sud

Les présents plans sont exclusivement destinés à la DEMANDE D'AUTORISATION ENVIRONNEMENTALE. Ils ne sont pas des plans d'exécution et ne peuvent donc en aucun cas être directement utilisés pour réaliser la construction. Toute reproduction même partielle est interdite sans accord écrit du bureau d'études. Les limites cadastrales issues des sections digitalisées sont données à titre indicatif, de même que les coordonnées des éoliennes en découplant. Ces positions sont suffisantes pour la DEMANDE D'AUTORISATION ENVIRONNEMENTALE. Il est fortement conseillé de procéder à un bornage-délimitation contradictoire afin de garantir au moins les limites des parcelles d'implantation avant la phase travaux.



| | | | | |
|--|---|---|---|----------------------|
| | Aménagements permanents (plateforme, piste d'accès, virages...) | Parcelles d'implantation des éoliennes et PDL | Éoliennes projetées | Limites communales |
| | Chemins d'accès existants empruntés par les convois pour la livraison de l'éolienne | Parcelles survolées par les éoliennes | Éoliennes existantes, accordées et déposées | Liaisons électriques |
| | Aménagements temporaires (aire de stockage...) | | | Poste de livraison |

En gris : fond de plan cadastral obtenu par digitalisation (limites apparentes)

Survol du rotor

Socle de l'éolienne

DEMANDE D'AUTORISATION ENVIRONNEMENTALE

03

Septembre 2024

CHAMPIGNY-SUR-AUBE et ALLIBAUDIÈRES (10)

VUE GÉNÉRALE
1/12 500

BUREAU D'ÉTUDES JACQUEL & CHATILLON

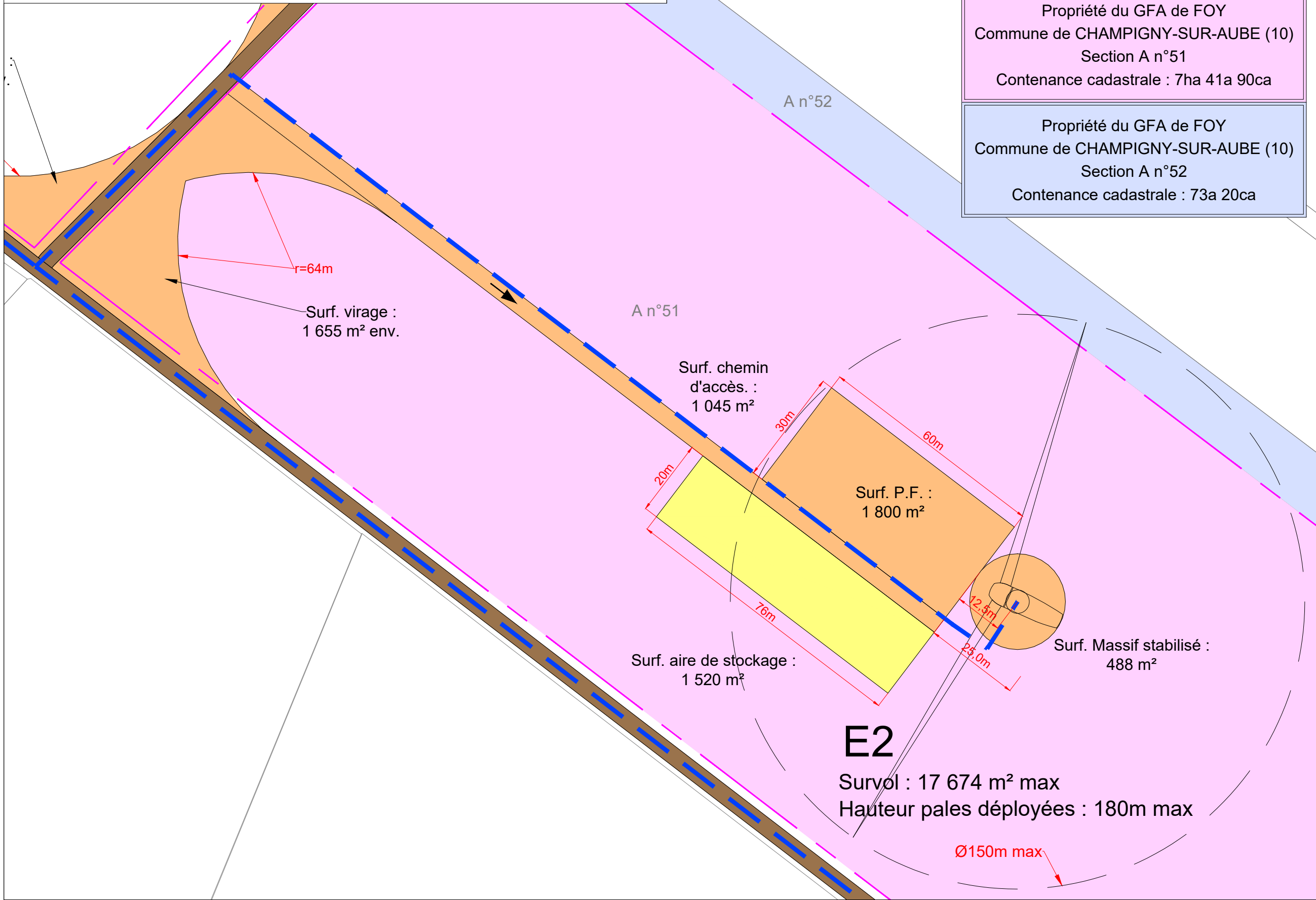
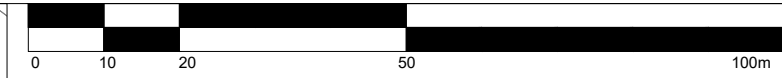
3, Quai des Arts
51000 CHÂLONS-EN-CHAMPAGNE
Tél. : 03 26 21 01 97

SARL GUICHARD et Associés :
Géomètres-Experts-Associés
siège social
53, Bd du 14 Juillet - 10000 TROYES
Tél. : 03 25 82 68 20 - Dossier n° 208a20



Maître d'ouvrage :
Renardières Sud

Les présents plans sont exclusivement destinés à la DEMANDE D'AUTORISATION ENVIRONNEMENTALE. Ils ne sont pas des plans d'exécution et ne peuvent donc en aucun cas être directement utilisés pour réaliser la construction. Toute reproduction même partielle est interdite sans accord écrit du bureau d'études. Les limites cadastrales issues des sections digitalisées sont données à titre indicatif, de même que les coordonnées des éoliennes en découlant. Ces positions sont suffisantes pour la DEMANDE D'AUTORISATION ENVIRONNEMENTALE. Il est fortement conseillé de procéder à un bornage-délimitation contradictoire afin de garantir au moins les limites des parcelles d'implantation avant la phase travaux.



Propriété du GFA de FOY
Commune de CHAMPIGNY-SUR-AUBE (10)
Section A n°51
Contenance cadastrale : 7ha 41a 90ca

Propriété du GFA de FOY
Commune de CHAMPIGNY-SUR-AUBE (10)
Section A n°52
Contenance cadastrale : 73a 20ca

DEMANDE D'AUTORISATION ENVIRONNEMENTALE

Maître d'ouvrage :
Renardières Sud

BUREAU D'ÉTUDES JACQUEL & CHATILLON
3, Quai des Arts
51000 CHÂLONS-EN-CHAMPAGNE
Tél : 03 26 21 01 97

SARL GUICHARD et Associés :
Géomètres-Experts-Associés
siège social
53, Bd du 14 Juillet - 10000 TROYES
Tél : 03 25 82 68 20 - Dossier n° 208a20

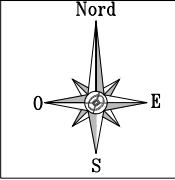


Septembre 2024

CHAMPIGNY-SUR-AUBE et ALLIBAUDIÈRES (10)

PLAN DE MASSE EOLIENNE E02
ECHELLE - 1/1000

04



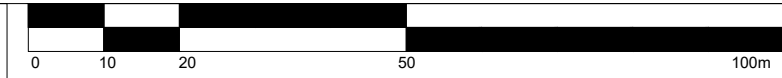
- Chemins d'accès existants empruntés par les convois pour la livraison de l'éolienne
- Aménagements permanents (plateforme, piste d'accès, virages...)
- Aménagements temporaires (aire de stockage...)

- Parcelles d'implantation des éoliennes et PDL
- Parcelles survolées par les éoliennes
- Liaisons électriques
- Sens d'arrivée des convois

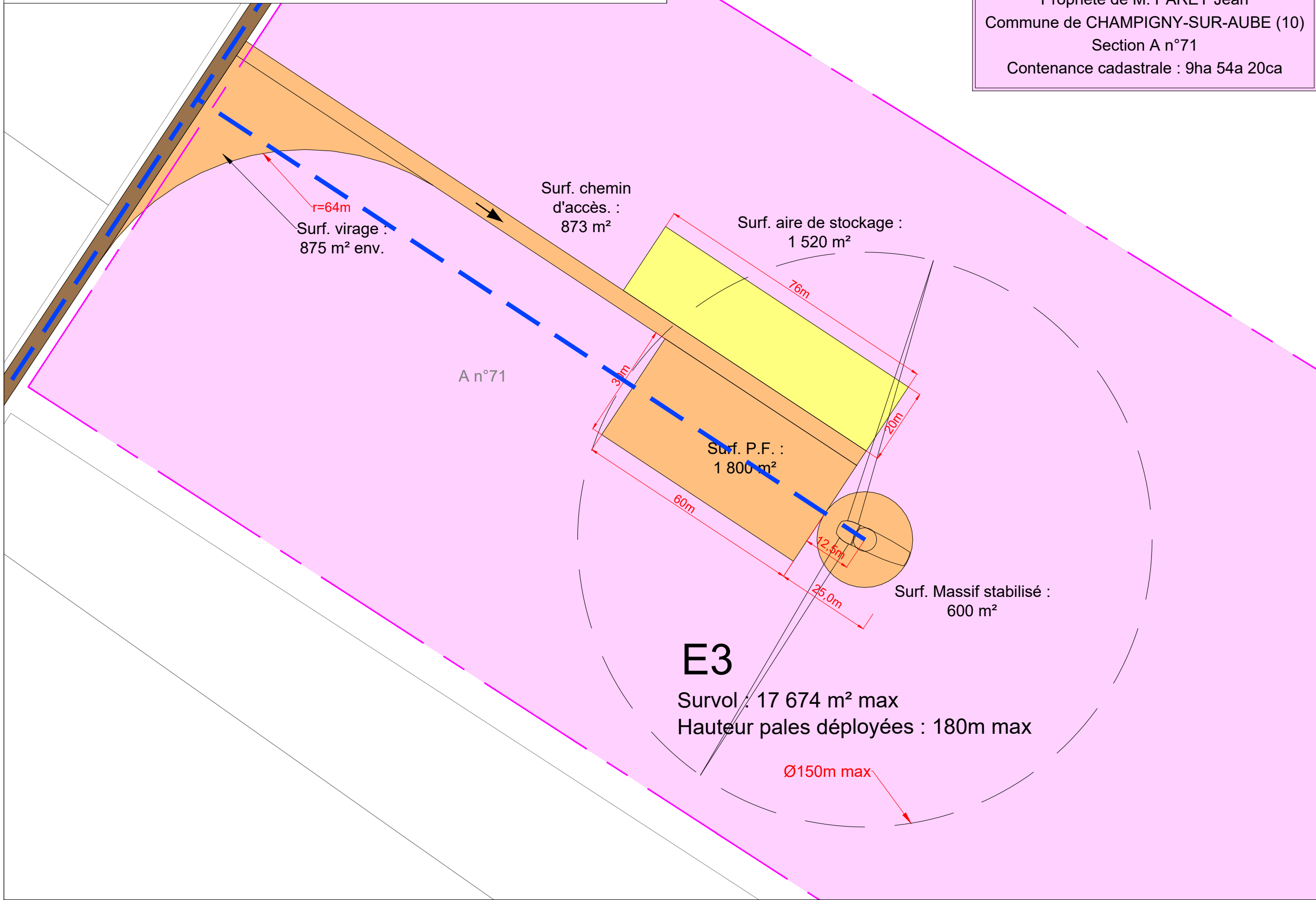
| | | |
|--------------------|---|----------------------|
| N° E02 | Altitude TN (NGF - IGN69) : 105.90 m env. * | |
| | Altitude bout de pale (NGF - IGN69) : 285.90 m env. * | |
| | E | N |
| RGF93 / Lambert 93 | 778 591.54 m | 6 830 693.73 m |
| WGS84 (Greenwich) | 4°3'55.15410" Est | 48°34'18.08136" Nord |

*Altitudes obtenues par interpolation des courbes de niveau des scans 25 de l'IGN

Les présents plans sont exclusivement destinés à la DEMANDE D'AUTORISATION ENVIRONNEMENTALE. Ils ne sont pas des plans d'exécution et ne peuvent donc en aucun cas être directement utilisés pour réaliser la construction. Toute reproduction même partielle est interdite sans accord écrit du bureau d'études. Les limites cadastrales issues des sections digitalisées sont données à titre indicatif, de même que les coordonnées des éoliennes en découlant. Ces positions sont suffisantes pour la DEMANDE D'AUTORISATION ENVIRONNEMENTALE. Il est fortement conseillé de procéder à un bornage-délimitation contradictoire afin de garantir au moins les limites des parcelles d'implantation avant la phase travaux.



Propriété de M. PAREY Jean
Commune de CHAMPIGNY-SUR-AUBE (10)
Section A n°71
Contenance cadastrale : 9ha 54a 20ca



DEMANDE D'AUTORISATION ENVIRONNEMENTALE

Maître d'ouvrage :
Renardières Sud

BUREAU D'ÉTUDES JACQUEL & CHATILLON
3, Quai des Arts
51000 CHÂLONS-EN-CHAMPAGNE
Tél : 03 26 21 01 97



SARL GUICHARD et Associés :
Géomètres-Experts-Associés
siège social
53, Bd du 14 Juillet - 10000 TROYES
Tél : 03 25 82 68 20 - Dossier n° 208a20

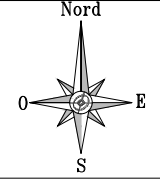


Septembre 2024

CHAMPIGNY-SUR-AUBE et ALLIBAUDIÈRES (10)

PLAN DE MASSE EOLIENNE E03
ECHELLE - 1/1000

05



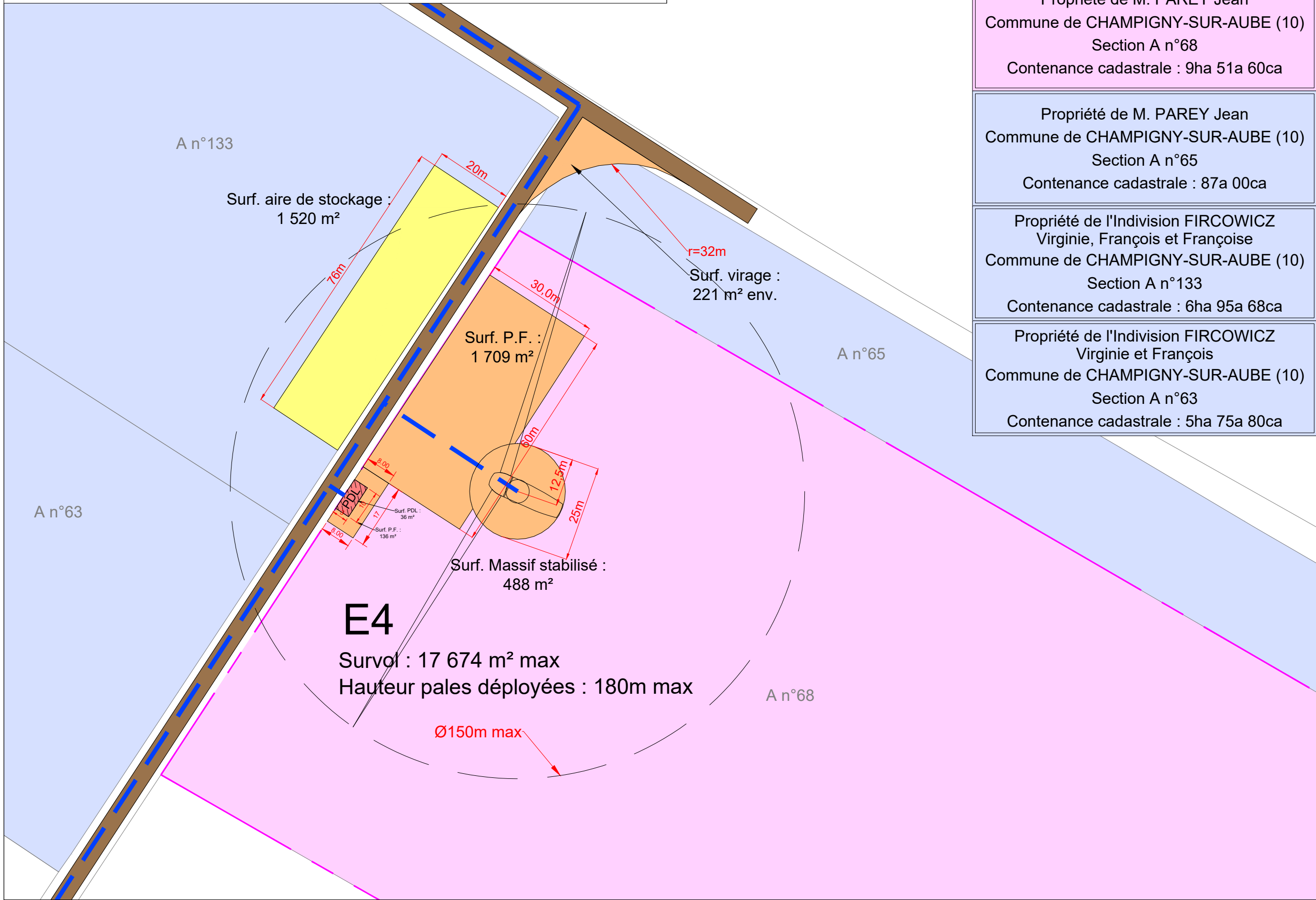
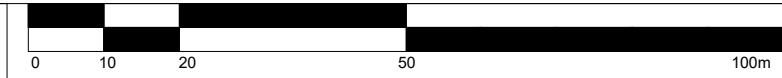
- Chemins d'accès existants empruntés par les convois pour la livraison de l'éolienne
- Aménagements permanents (plateforme, piste d'accès, virages...)
- Aménagements temporaires (aire de stockage...)

- Parcelles d'implantation des éoliennes et PDL
- Parcelles survolées par les éoliennes
- Liaisons électriques
- Sens d'arrivée des convois

| N° E03 | Altitude TN (NGF - IGN69) : 100.30 m env. * Altitude bout de pale (NGF - IGN69) : 280.30 m env. * | |
|--------------------|--|----------------------|
| | E | N |
| RGF93 / Lambert 93 | 779 400.18 m | 6 831 049.11 m |
| WGS84 (Greenwich) | 4°4'34.84609" Est | 48°34'29.23360" Nord |

*Altitudes obtenues par interpolation des courbes de niveau des scans 25 de l'IGN

Les présents plans sont exclusivement destinés à la DEMANDE D'AUTORISATION ENVIRONNEMENTALE. Ils ne sont pas des plans d'exécution et ne peuvent donc en aucun cas être directement utilisés pour réaliser la construction. Toute reproduction même partielle est interdite sans accord écrit du bureau d'études. Les limites cadastrales issues des sections digitalisées sont données à titre indicatif, de même que les coordonnées des éoliennes en découlant. Ces positions sont suffisantes pour la DEMANDE D'AUTORISATION ENVIRONNEMENTALE. Il est fortement conseillé de procéder à un bornage-délimitation contradictoire afin de garantir au moins les limites des parcelles d'implantation avant la phase travaux.



- Propriété de M. PAREY Jean
Commune de CHAMPIGNY-SUR-AUBE (10)
Section A n°68
Contenance cadastrale : 9ha 51a 60ca
- Propriété de M. PAREY Jean
Commune de CHAMPIGNY-SUR-AUBE (10)
Section A n°65
Contenance cadastrale : 87a 00ca
- Propriété de l'Indivision FIRCOWICZ
Virginie, François et Françoise
Commune de CHAMPIGNY-SUR-AUBE (10)
Section A n°133
Contenance cadastrale : 6ha 95a 68ca
- Propriété de l'Indivision FIRCOWICZ
Virginie et François
Commune de CHAMPIGNY-SUR-AUBE (10)
Section A n°63
Contenance cadastrale : 5ha 75a 80ca

- Chemins d'accès existants empruntés par les convois pour la livraison de l'éolienne
- Aménagements permanents (plateforme, piste d'accès, virages...)
- Aménagements temporaires (aire de stockage...)

- Parcelles d'implantation des éoliennes et PDL
- Parcelles survolées par les éoliennes
- Liaisons électriques

| N° E04 | Altitude TN (NGF - IGN69) : 107.60 m env. * Altitude bout de pale (NGF - IGN69) : 287.60 m env. * | |
|--------------------|--|----------------------|
| | E | N |
| RGF93 / Lambert 93 | 779 568.90 m | 6 831 609.03 m |
| WGS84 (Greenwich) | 4°4'43.45212" Est | 48°34'47.28941" Nord |

*Altitudes obtenues par interpolation des courbes de niveau des scans 25 de l'IGN

DEMANDE D'AUTORISATION ENVIRONNEMENTALE

Maître d'ouvrage :
Renardières Sud

BUREAU D'ÉTUDES JACQUEL & CHATILLON
3, Quai des Arts
51000 CHÂLONS-EN-CHAMPAGNE
Tél : 03 26 21 01 97

SARL GUICHARD et Associés :
Géomètres-Experts-Associés
siège social
53, Bd du 14 Juillet - 10000 TROYES
Tél : 03 25 82 68 20 - Dossier n° 208a20



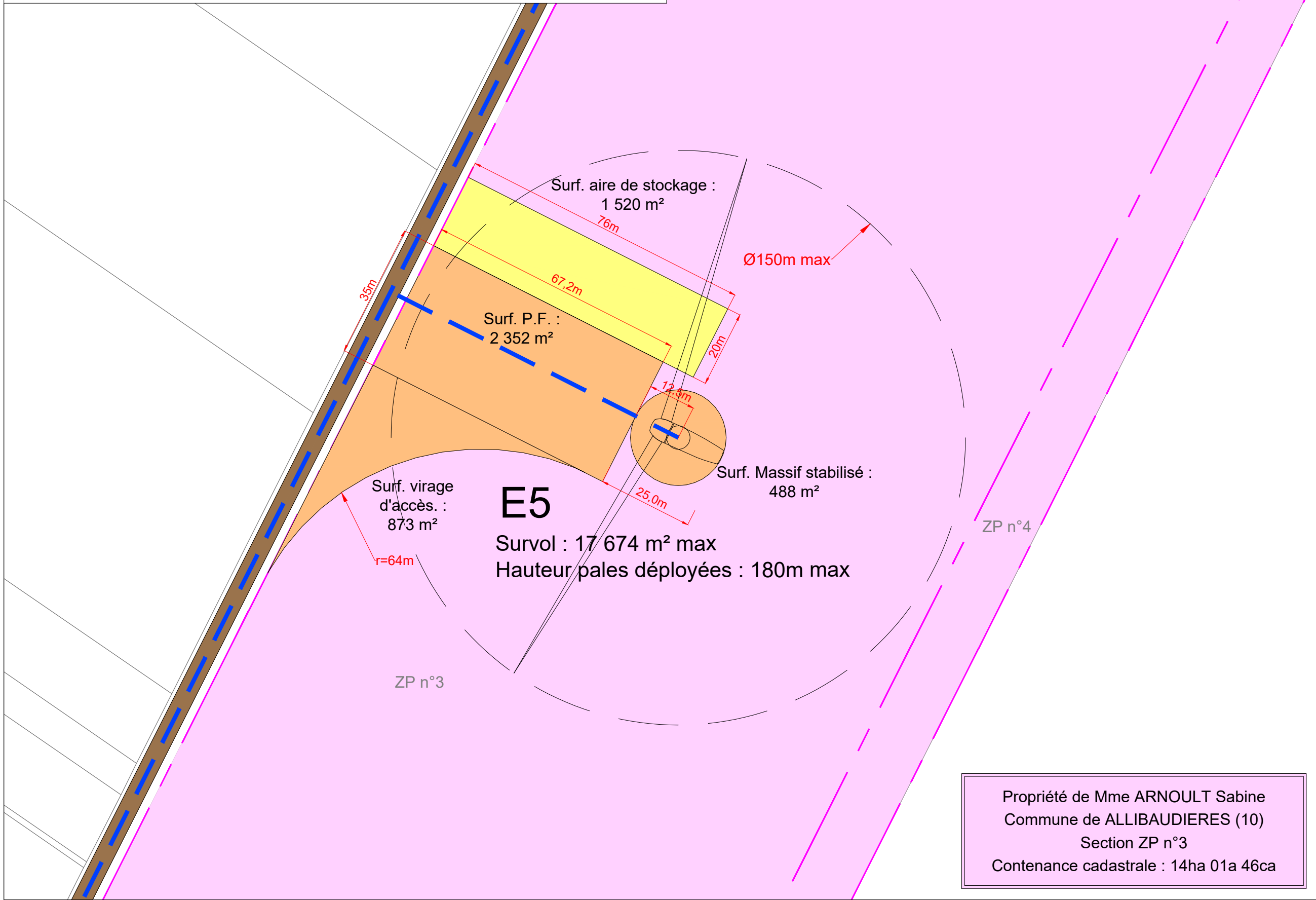
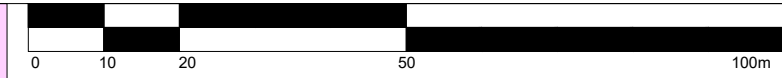
Septembre 2024

CHAMPIGNY-SUR-AUBE et ALLIBAUDIERES (10)

PLAN DE MASSE EOLIENNE E04
ECHELLE - 1/1000

06

Les présents plans sont exclusivement destinés à la DEMANDE D'AUTORISATION ENVIRONNEMENTALE. Ils ne sont pas des plans d'exécution et ne peuvent donc en aucun cas être directement utilisés pour réaliser la construction. Toute reproduction même partielle est interdite sans accord écrit du bureau d'études. Les limites cadastrales issues des sections digitalisées sont données à titre indicatif, de même que les coordonnées des éoliennes en découlant. Ces positions sont suffisantes pour la DEMANDE D'AUTORISATION ENVIRONNEMENTALE. Il est fortement conseillé de procéder à un bornage-délimitation contradictoire afin de garantir au moins les limites des parcelles d'implantation avant la phase travaux.



Propriété de Mme ARNOULT Sabine
Commune de ALLIBAUDIERES (10)
Section ZP n°3
Contenance cadastrale : 14ha 01a 46ca

- Chemins d'accès existants empruntés par les convois pour la livraison de l'éolienne
- Aménagements permanents (plateforme, piste d'accès, virages...)
- Aménagements temporaires (aire de stockage...)

- Parcelles d'implantation des éoliennes et PDL
- Parcelles survolées par les éoliennes
- Liaisons électriques

| N° E05 | Altitude TN (NGF - IGN69) : 103.20 m env. * Altitude bout de pale (NGF - IGN69) : 283.20 m env. * | |
|--------------------|--|----------------------|
| | E | N |
| RGF93 / Lambert 93 | 780 256.96 m | 6 833 173.48 m |
| WGS84 (Greenwich) | 4°5'18.08180" Est | 48°35'37.64055" Nord |

*Altitudes obtenues par interpolation des courbes de niveau des scans 25 de l'IGN

DEMANDE D'AUTORISATION ENVIRONNEMENTALE

07

Septembre 2024

CHAMPIGNY-SUR-AUBE et ALLIBAUDIERES (10)

PLAN DE MASSE EOLIENNE E05
EACHELLE - 1/1000

BUREAU D'ÉTUDES JACQUEL & CHATILLON

3, Quai des Arts
51000 CHÂLONS-EN-CHAMPAGNE
Tél : 03 26 21 01 97



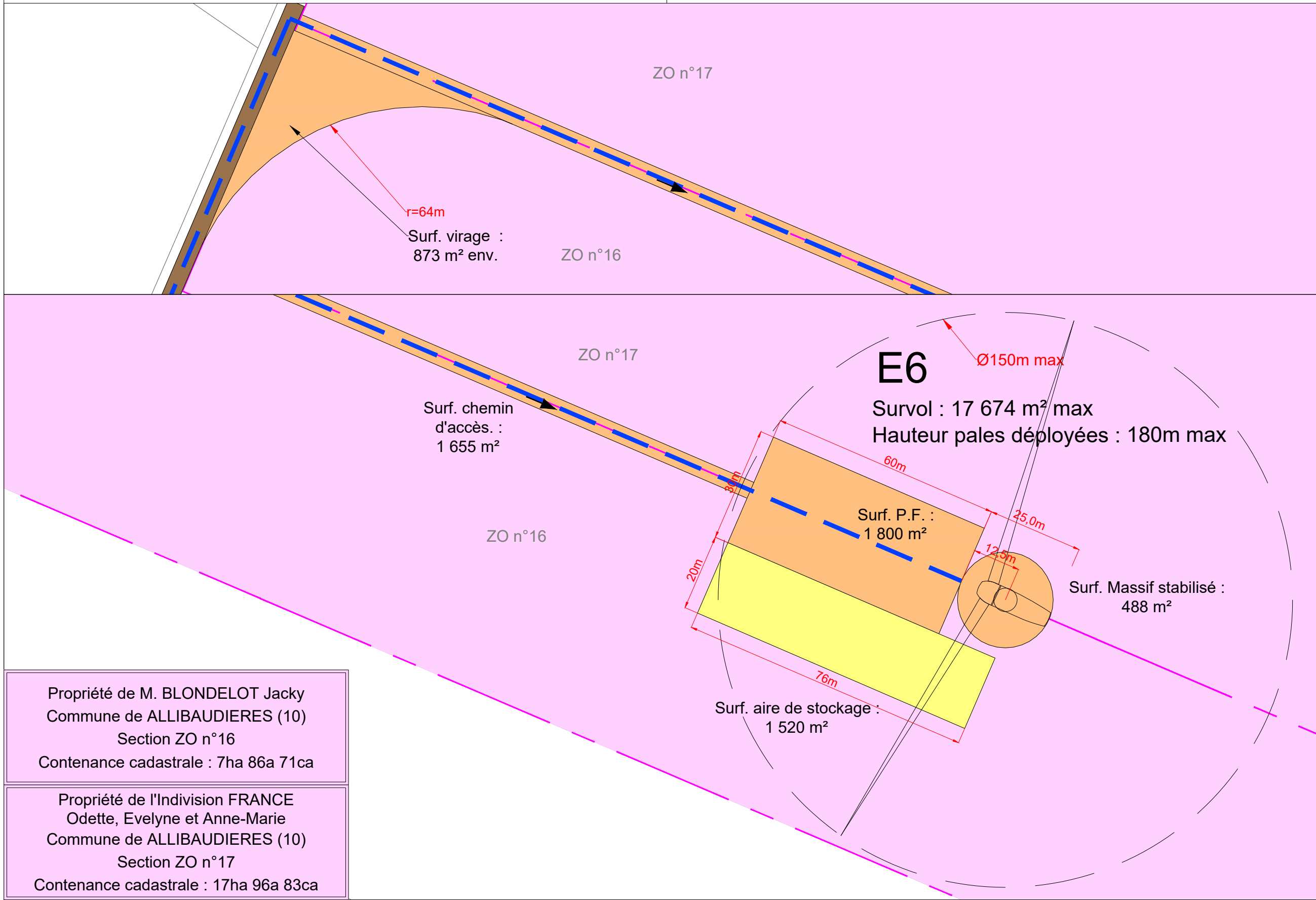
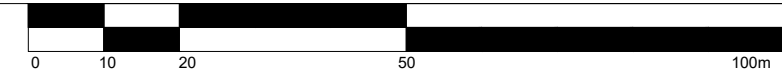
SARL GUICHARD et Associés :

Géomètres-Experts-Associés
siège social
53, Bd du 14 Juillet - 10000 TROYES
Tél : 03 25 82 68 20 - Dossier n° 208a20



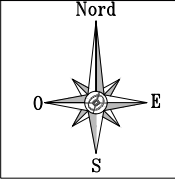
Maître d'ouvrage :
Renardières Sud

Les présents plans sont exclusivement destinés à la DEMANDE D'AUTORISATION ENVIRONNEMENTALE. Ils ne sont pas des plans d'exécution et ne peuvent donc en aucun cas être directement utilisés pour réaliser la construction. Toute reproduction même partielle est interdite sans accord écrit du bureau d'études. Les limites cadastrales issues des sections digitalisées sont données à titre indicatif, de même que les coordonnées des éoliennes en découlant. Ces positions sont suffisantes pour la DEMANDE D'AUTORISATION ENVIRONNEMENTALE. Il est fortement conseillé de procéder à un bornage-délimitation contradictoire afin de garantir au moins les limites des parcelles d'implantation avant la phase travaux.



Propriété de M. BLONDELOT Jacky
Commune de ALLIBAUDIERES (10)
Section ZO n°16
Contenance cadastrale : 7ha 86a 71ca

Propriété de l'Indivision FRANCE
Odette, Evelyne et Anne-Marie
Commune de ALLIBAUDIERES (10)
Section ZO n°17
Contenance cadastrale : 17ha 96a 83ca



- Chemins d'accès existants empruntés par les convois pour la livraison de l'éolienne
- Aménagements permanents (plateforme, piste d'accès, virages...)
- Aménagements temporaires (aire de stockage...)

- Parcelles d'implantation des éoliennes et PDL
- Parcelles survolées par les éoliennes
- Liaisons électriques
- Sens d'arrivée des convois

| N° E06 | Altitude TN (NGF - IGN69) : 107.20 m env. * Altitude bout de pale (NGF - IGN69) : 287.20 m env. * | |
|--------------------|--|----------------------|
| | E | N |
| RGF93 / Lambert 93 | 780 858.87 m | 6 833 611.57 m |
| WGS84 (Greenwich) | 4°54'7.75981" Est | 48°35'51.55612" Nord |

*Altitudes obtenues par interpolation des courbes de niveau des scans 25 de l'IGN

DEMANDE D'AUTORISATION ENVIRONNEMENTALE

08

Septembre 2024

CHAMPIGNY-SUR-AUBE et ALLIBAUDIERES (10)

PLAN DE MASSE EOLIENNE E06
ECHELLE - 1/1000

BUREAU D'ÉTUDES JACQUEL & CHATILLON

3, Quai des Arts
51000 CHÂLONS-EN-CHAMPAGNE
Tél : 03 26 21 01 97



SARL GUICHARD et Associés :

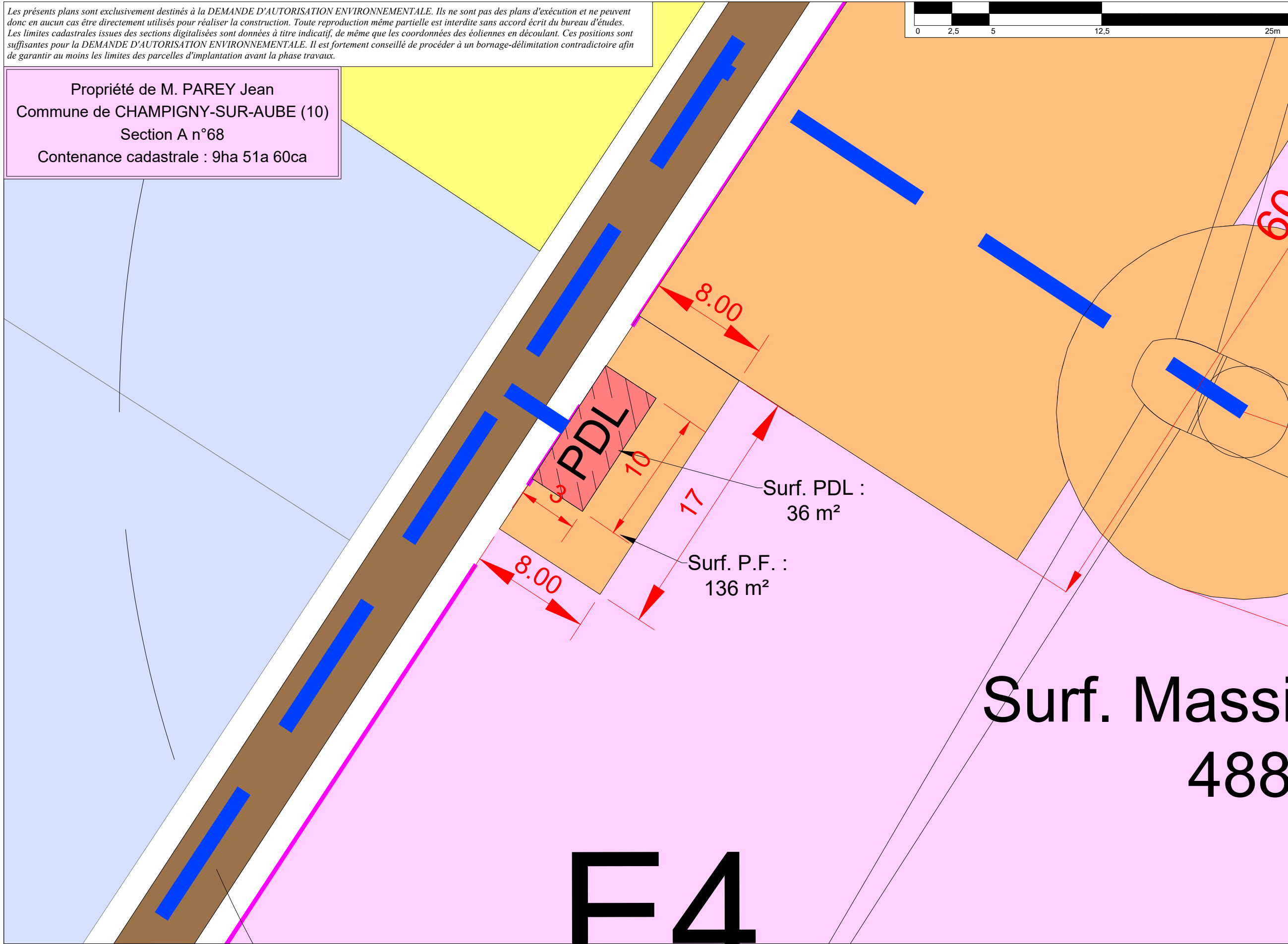
Géomètres-Experts-Associés
siège social
53, Bd du 14 Juillet - 10000 TROYES
Tél : 03 25 82 68 20 - Dossier n° 208a20



Maître d'ouvrage :
Renardières Sud

Les présents plans sont exclusivement destinés à la DEMANDE D'AUTORISATION ENVIRONNEMENTALE. Ils ne sont pas des plans d'exécution et ne peuvent donc en aucun cas être directement utilisés pour réaliser la construction. Toute reproduction même partielle est interdite sans accord écrit du bureau d'études. Les limites cadastrales issues des sections digitalisées sont données à titre indicatif, de même que les coordonnées des éoliennes en découlant. Ces positions sont suffisantes pour la DEMANDE D'AUTORISATION ENVIRONNEMENTALE. Il est fortement conseillé de procéder à un bornage-délimitation contradictoire afin de garantir au moins les limites des parcelles d'implantation avant la phase travaux.

Propriété de M. PAREY Jean
Commune de CHAMPIGNY-SUR-AUBE (10)
Section A n°68
Contenance cadastrale : 9ha 51a 60ca



DEMANDE D'AUTORISATION ENVIRONNEMENTALE

Maître d'ouvrage :
Renardières Sud

BUREAU D'ÉTUDES JACQUEL & CHATILLON
3, Quai des Arts
51000 CHÂLONS-EN-CHAMPAGNE
Tél : 03 26 21 01 97

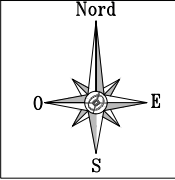
SARL GUICHARD et Associés :
Géomètres-Experts-Associés
siège social
53, Bd du 14 Juillet - 10000 TROYES
Tél : 03 25 82 68 20 - Dossier n° 208a20

Septembre 2024

CHAMPIGNY-SUR-AUBE et ALLIBAUDIERES (10)

PLAN DE MASSE PDL 1
EHELLE - 1/250

09



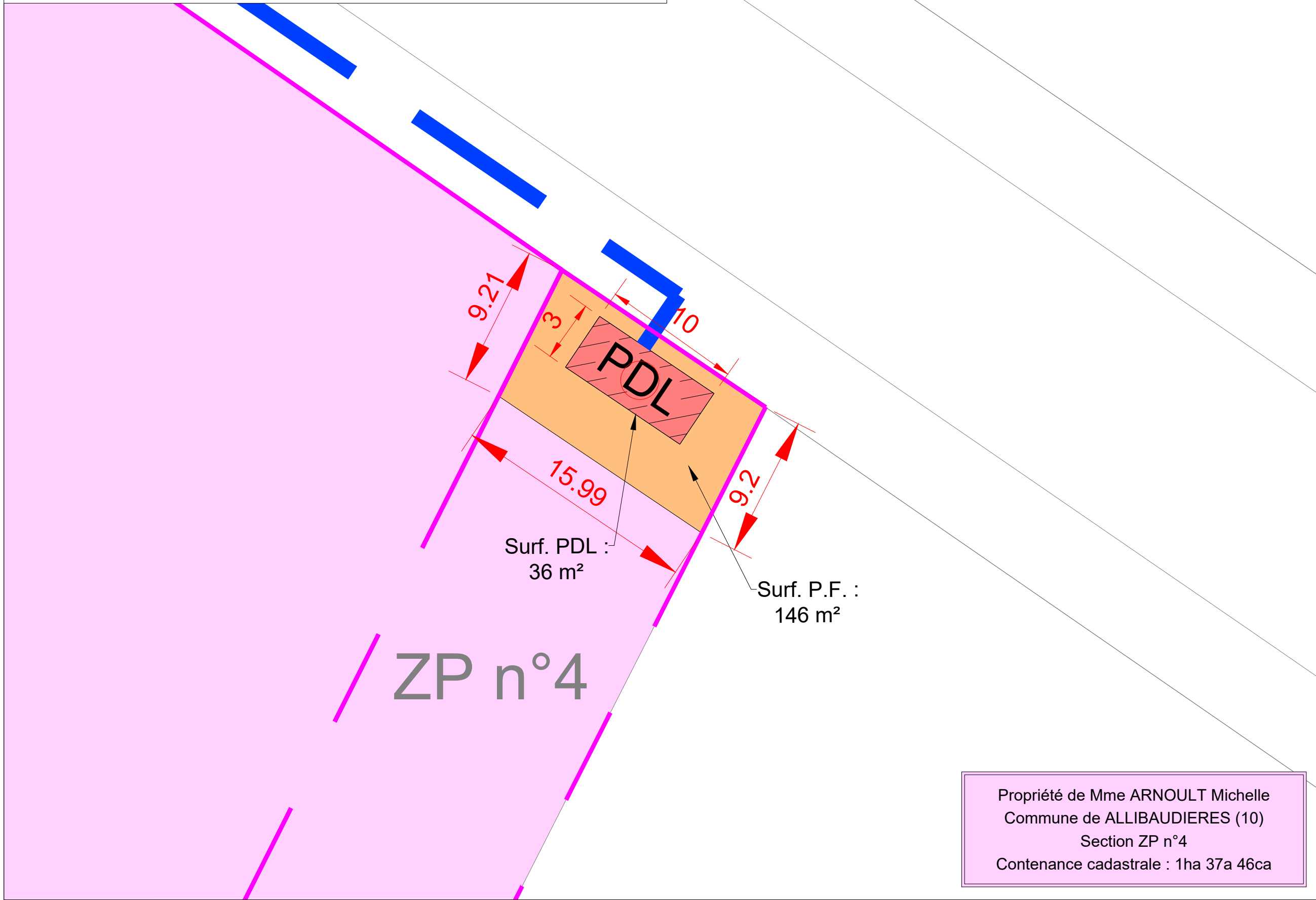
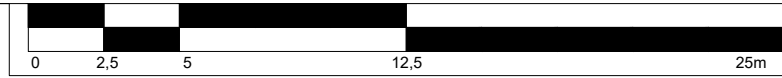
- Chemins d'accès existants empruntés par les convois pour la livraison de l'éolienne
- Aménagements permanents (plateforme, piste d'accès, virages...)
- Aménagements temporaires (aire de stockage...)

- Parcelles d'implantation du PDL, obtenue par application cadastrale
- PDL Poste de livraison
- Liaisons électriques
- Sens d'arrivée des convois

| PDL1 | Altitude TN (NGF - IGN69) : 107.40 m env. * Altitude toiture (NGF - IGN69) : 110.00 m env. * | |
|--------------------|---|----------------------|
| | E | N |
| RGF93 / Lambert 93 | 779 525.52 m | 6 831 607.28 m |
| WGS84 (Greenwich) | 4°4'41.33401" Est | 48°34'47.25193" Nord |

*Altitudes obtenues par interpolation des courbes de niveau des scans 25 de l'IGN

Les présents plans sont exclusivement destinés à la DEMANDE D'AUTORISATION ENVIRONNEMENTALE. Ils ne sont pas des plans d'exécution et ne peuvent donc en aucun cas être directement utilisés pour réaliser la construction. Toute reproduction même partielle est interdite sans accord écrit du bureau d'études. Les limites cadastrales issues des sections digitalisées sont données à titre indicatif, de même que les coordonnées des éoliennes en découlant. Ces positions sont suffisantes pour la DEMANDE D'AUTORISATION ENVIRONNEMENTALE. Il est fortement conseillé de procéder à un bornage-délimitation contradictoire afin de garantir au moins les limites des parcelles d'implantation avant la phase travaux.



Propriété de Mme ARNOULT Michelle
Commune de ALLIBAUDIERES (10)
Section ZP n°4
Contenance cadastrale : 1ha 37a 46ca

- Chemins d'accès existants empruntés par les convois pour la livraison de l'éolienne
- Aménagements permanents (plateforme, piste d'accès, virages...)
- Aménagements temporaires (aire de stockage...)

- Parcelles d'implantation du PDL, obtenue par application cadastrale
- PDL Poste de livraison
- Liaisons électriques
- Sens d'arrivée des convois

| PDL2 | Altitude TN (NGF - IGN69) : 104.00 m env. * Altitude toiture (NGF - IGN69) : 106.60 m env. * | |
|--------------------|---|----------------------|
| | E | N |
| RGF93 / Lambert 93 | 780 488.85 m | 6 833 440.13 m |
| WGS84 (Greenwich) | 4°5'29.58099" Est | 48°35'46.17096" Nord |

*Altitudes obtenues par interpolation des courbes de niveau des scans 25 de l'IGN

DEMANDE D'AUTORISATION ENVIRONNEMENTALE

10

Septembre 2024

CHAMPIGNY-SUR-AUBE et ALLIBAUDIERES (10)

PLAN DE MASSE PDL 2
ECHELLE - 1/250

BUREAU D'ÉTUDES JACQUEL & CHATILLON

3, Quai des Arts
51000 CHÂLONS-EN-CHAMPAGNE
Tél : 03 26 21 01 97



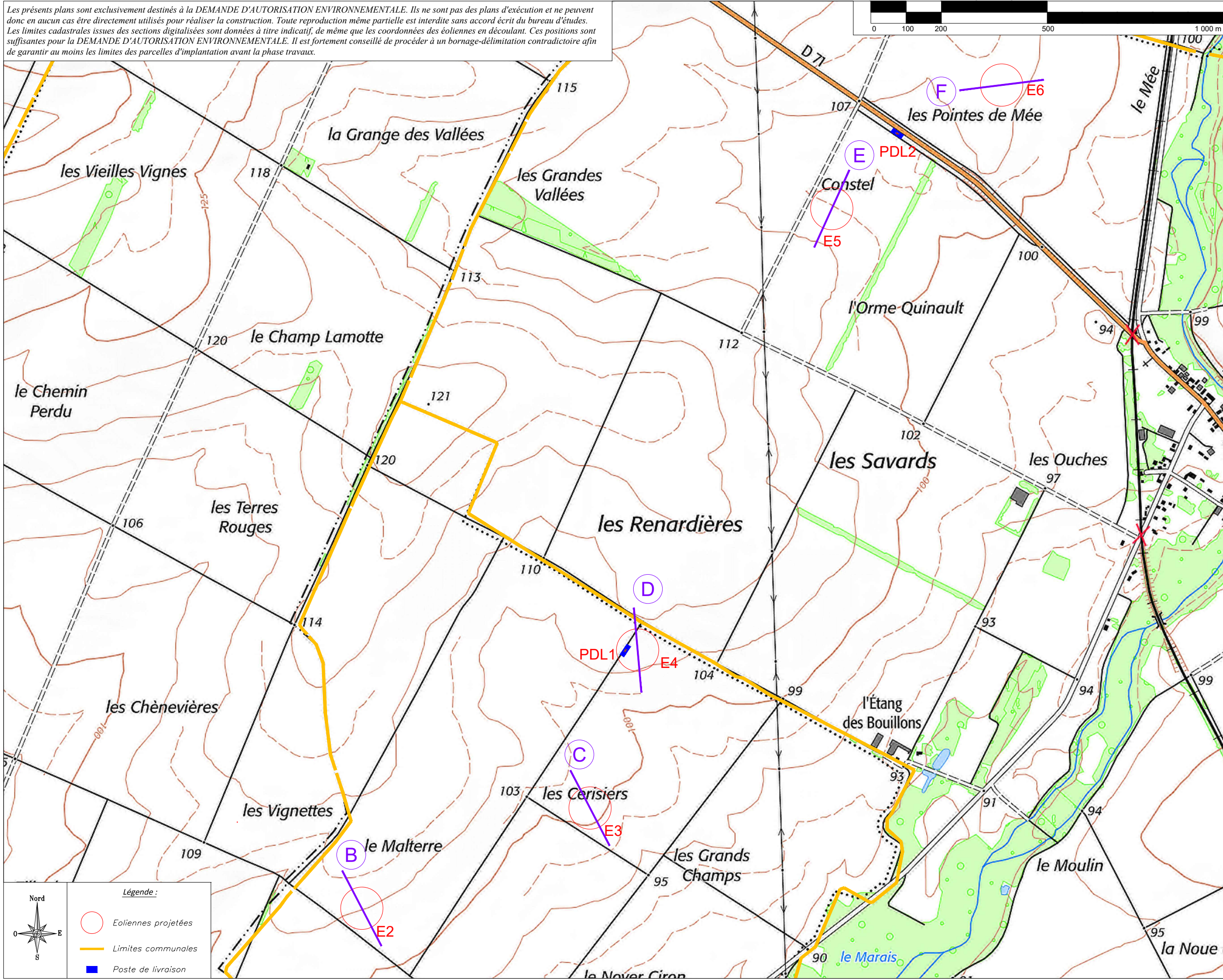
SARL GUICHARD et Associés :

Géomètres-Experts-Associés
siège social
53, Bd du 14 Juillet - 10000 TROYES
Tél : 03 25 82 68 20 - Dossier n° 208a20



Maître d'ouvrage :
Renardières Sud

Les présents plans sont exclusivement destinés à la DEMANDE D'AUTORISATION ENVIRONNEMENTALE. Ils ne sont pas des plans d'exécution et ne peuvent donc en aucun cas être directement utilisés pour réaliser la construction. Toute reproduction même partielle est interdite sans accord écrit du bureau d'études. Les limites cadastrales issues des sections digitalisées sont données à titre indicatif, de même que les coordonnées des éoliennes en découplant. Ces positions sont suffisantes pour la DEMANDE D'AUTORISATION ENVIRONNEMENTALE. Il est fortement conseillé de procéder à un bornage-délimitation contradictoire afin de garantir au moins les limites des parcelles d'implantation avant la phase travaux.



Légende :

- Eoliennes projetées
- Limites communales
- Poste de livraison

DEMANDE D'AUTORISATION ENVIRONNEMENTALE

11

Septembre 2024

CHAMPIGNY-SUR-AUBE et ALLIBAUDIERES (10)

PLAN DES FILES

1/10 000

BUREAU D'ÉTUDES JACQUEL & CHATILLON

3, Quai des Arts
51000 CHALONS-EN-CHAMPAGNE
Tél : 03 26 21 01 97



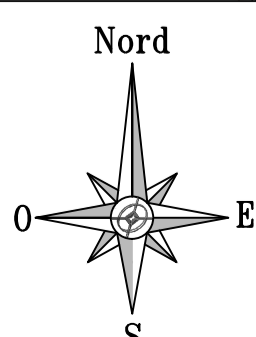
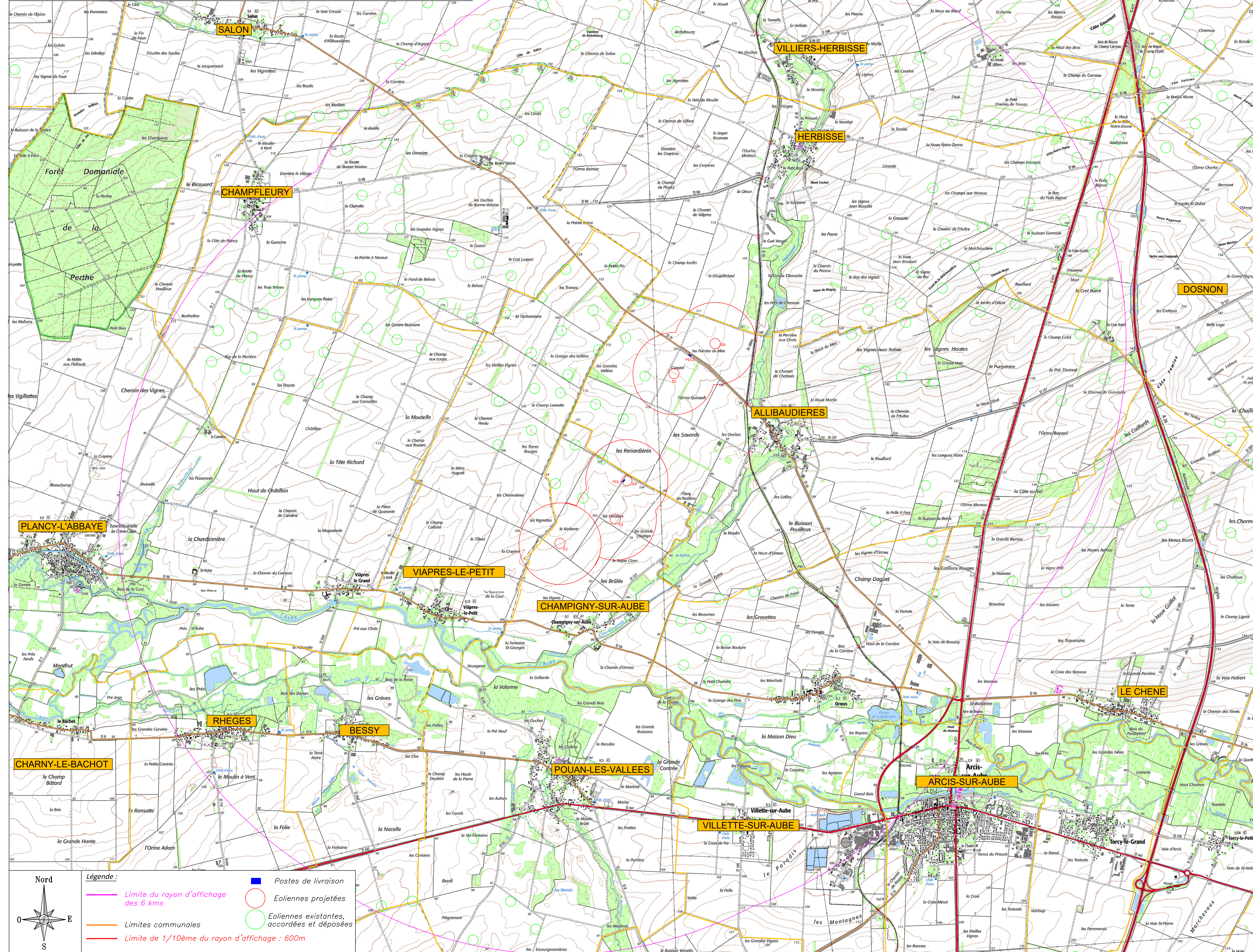
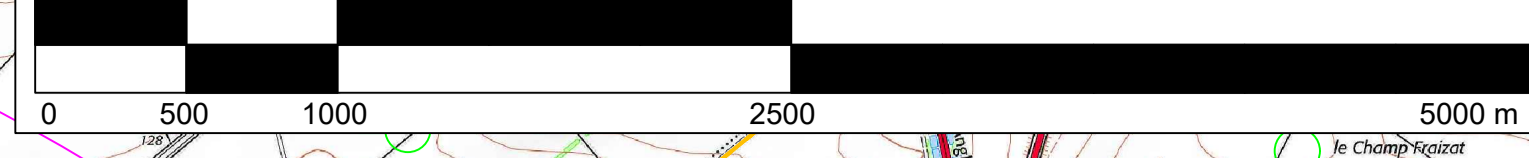
SARL GUICHARD et Associés :

Géomètres-Experts-Associés
siège social
53, Bd du 14 Juillet - 10000 TROYES
Tél : 03 25 82 68 20 - Dossier n° 208a20



Maître d'ouvrage :
Renardières Sud

Les présents plans sont exclusivement destinés à la DEMANDE D'AUTORISATION ENVIRONNEMENTALE. Ils ne sont pas des plans d'exécution et ne peuvent donc en aucun cas être directement utilisés pour réaliser la construction. Toute reproduction même partielle est interdite sans accord écrit du bureau d'études. Les limites cadastrales issues des sections digitalisées sont données à titre indicatif, de même que les coordonnées des éoliennes en découlant. Ces positions sont suffisantes pour la DEMANDE D'AUTORISATION ENVIRONNEMENTALE. Il est fortement conseillé de procéder à un bornage-délimitation contradictoire afin de garantir au moins les limites des parcelles d'implantation avant la phase travaux.



- Légende :**
- Postes de livraison
 - Limite du rayon d'affichage des 6 kms
 - Limites communales
 - Limite de 1/10ème du rayon d'affichage : 600m
 - Eoliennes projetées
 - Eoliennes existantes, accordées et déposées

DEMANDE D'AUTORISATION ENVIRONNEMENTALE


18

MAITRE D'OUVRAGE :
Renardières Sud

BUREAU D'ÉTUDES JACQUEL & CHATILLON
3, Quai des Arts
51000 CHALONS-EN-CHAMPAGNE
Tél : 03 26 21 01 97



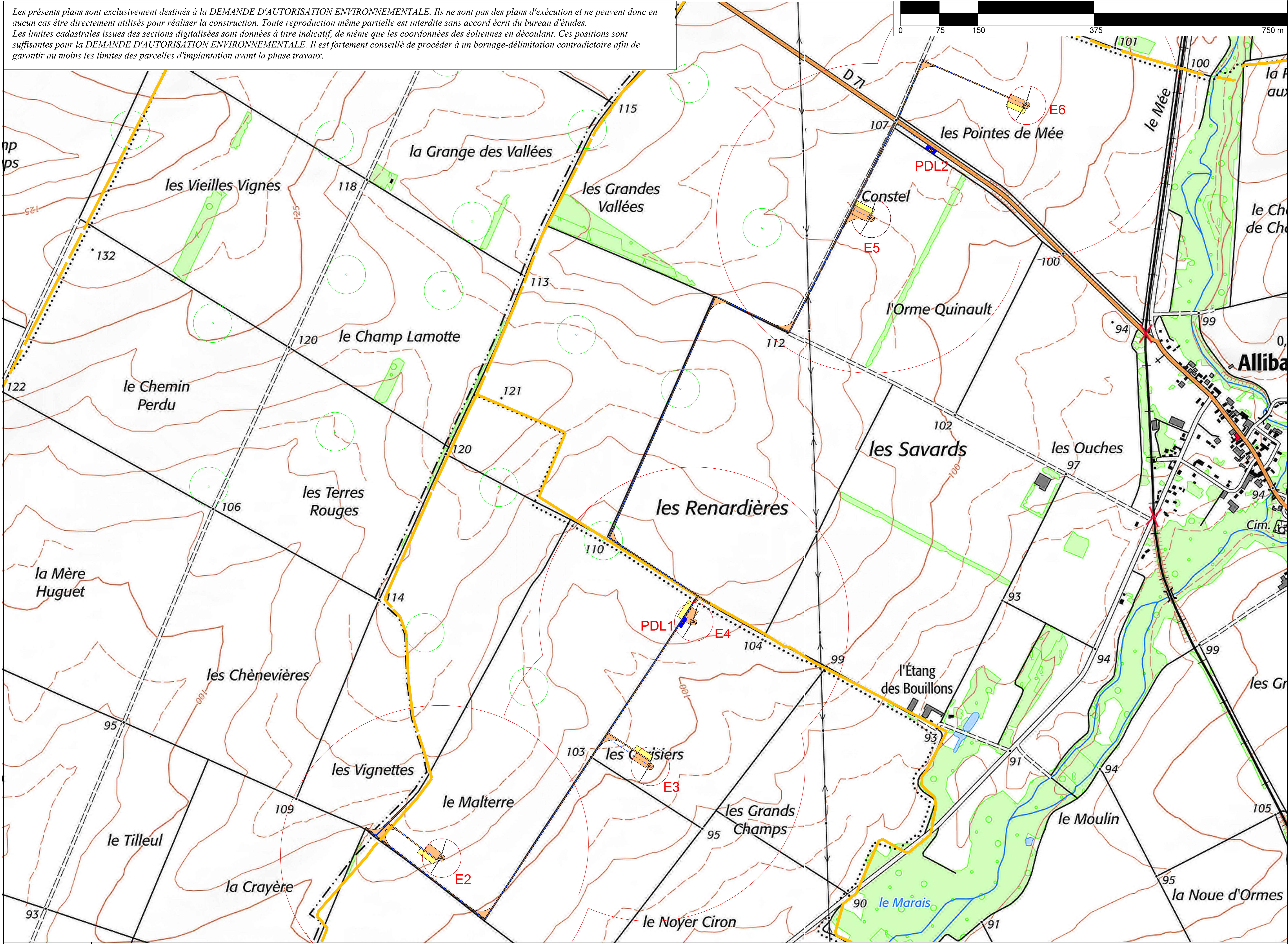
SARL GUICHARD et Associés :
Géomètres-Experts-Associés
siège social
53, Bd du 14 Juillet - 10000 TROYES
Tél : 03 25 82 68 20 - Dossier n° 208a20



CHAMPIGNY-SUR-AUBE et ALLIBAUDIERES (10)

PLAN DE SITUATION au 1/25 000 DES
INSTALLATIONS PROJETÉES

Les présents plans sont exclusivement destinés à la DEMANDE D'AUTORISATION ENVIRONNEMENTALE. Ils ne sont pas des plans d'exécution et ne peuvent donc en aucun cas être directement utilisés pour réaliser la construction. Toute reproduction même partielle est interdite sans accord écrit du bureau d'études.
 Les limites cadastrales issues des sections digitalisées sont données à titre indicatif, de même que les coordonnées des éoliennes en découlant. Ces positions sont suffisantes pour la DEMANDE D'AUTORISATION ENVIRONNEMENTALE. Il est fortement conseillé de procéder à un bornage-délimitation contradictoire afin de garantir au moins les limites des parcelles d'implantation avant la phase travaux.



| | | | | |
|--|---|--|--|--|
| | <ul style="list-style-type: none"> Pistes d'accès et plate-formes de grutage à créer empruntés par les convois pour la livraison de l'éolienne Aménagements permanents (plateforme, piste d'accès, virages...) Aménagements temporaires (aire de stockage...) | <ul style="list-style-type: none"> En gris : fond de plan cadastral obtenu par digitalisation (limites apparentes) En rouge : limite de 1/10ème du rayon d'affichage : 600m Eoliennes projetées Eoliennes existantes, accordées et déposées Poste de livraison | <ul style="list-style-type: none"> Liaisons électriques Limites communales | <p>Survol du rotor Socle de l'éolienne</p> |
|--|---|--|--|--|

DEMANDE D'AUTORISATION ENVIRONNEMENTALE

Septembre 2024

CHAMPIGNY-SUR-AUBE et ALLIBAUDIERES (10)

PLAN DES ABORDS au 1/5 000
DES INSTALLATIONS PROJETEES

MAITRE D'OUVRAGE :
Renardières Sud

BUREAU D'ETUDES JACQUEL & CHATILLON
3, Quai des Arts
51000 CHÂLONS-EN-CHAMPAGNE
Tél : 03 26 21 01 97



SARL GUICHARD et Associés :
Géomètres-Experts-Associés
siège social
53, Bd du 14 Juillet - 10000 TROYES
Tél : 03 25 82 68 20 - Dossier n° 208a20

