

Localisation

**Département de l'AUBE (10)**

**Communes de CHAMPIGNY-SUR-AUBE  
et ALLIBAUDIERES**

Maître d'ouvrage

**Renardières Sud**

Nature de l'opération :

**CONSTRUCTION DE 5 ÉOLIENNES**  
**Projet éolien des Renardières Sud**  
**(E02, E03, E04, E05, E06) ET 2**  
**POSTES DE LIVRAISON**

**CARNET DE PLANS**

Ce document est la propriété du cabinet GUICHARD-SORET, Géomètres-Experts, il ne peut être reproduit ou diffusé sans l'autorisation de cette dernière.


N° :	Document :	N° Dossier :	Phase :
<b>00</b>	<b>Demande d'autorisation environnementale</b>	134A24	<b>AE</b>
		Date : Septembre 2024	

53, Bd du 14 Juillet - 10 000 TROYES  
Email : troyes@guichard-associes.fr  
Tél. 03 25 82 68 20 Gsm. 06.37.38.40.81


**SARL GUICHARD et Associés**



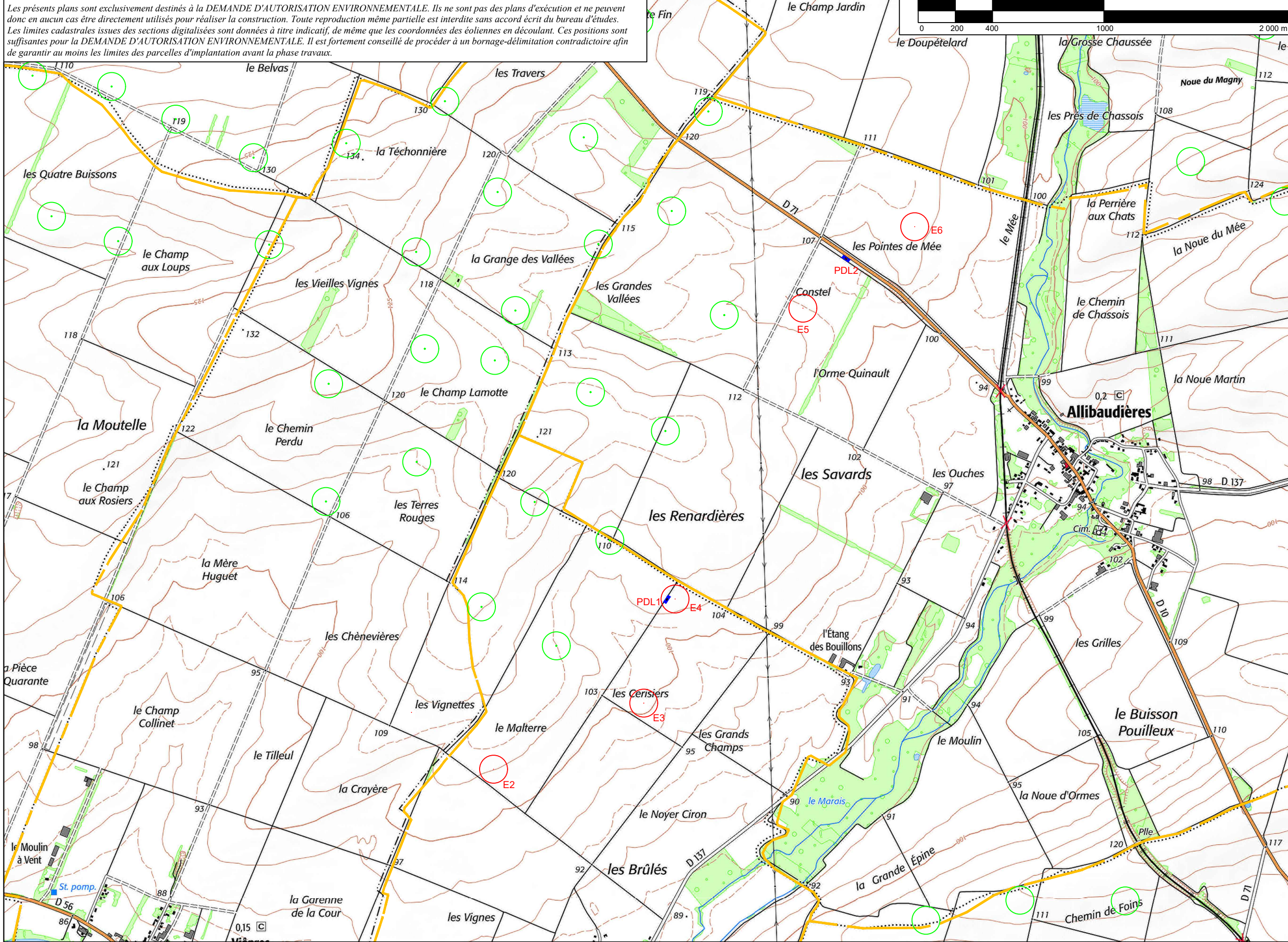
**BUREAU D'ÉTUDES JACQUEL & CHATILLON :**  
3, Quai des Arts  
51000 CHÂLONS-EN-CHAMPAGNE  
Tél : 03 26 21 01 97



**SARL GUICHARD et Associés :**  
Géomètres-Experts-Associés  
siège social  
53, Bd du 14 Juillet - 10000 TROYES  
Tél : 03 25 82 68 20 - Dossier n° 208a20



Les présents plans sont exclusivement destinés à la DEMANDE D'AUTORISATION ENVIRONNEMENTALE. Ils ne sont pas des plans d'exécution et ne peuvent donc en aucun cas être directement utilisés pour réaliser la construction. Toute reproduction même partielle est interdite sans accord écrit du bureau d'études.  
 Les limites cadastrales issues des sections digitalisées sont données à titre indicatif, de même que les coordonnées des éoliennes en découplant. Ces positions sont suffisantes pour la DEMANDE D'AUTORISATION ENVIRONNEMENTALE. Il est fortement conseillé de procéder à un bornage-délimitation contradictoire afin de garantir au moins les limites des parcelles d'implantation avant la phase travaux.



**Nord**

**Légende :**

- Eoliennes projetées
- Eoliennes existantes, accordées et déposées
- Limites communales
- Poste de livraison

# DEMANDE D'AUTORISATION ENVIRONNEMENTALE

# 01

Septembre 2024

CHAMPIGNY-SUR-AUBE et ALLIBAUDIERES (10)

PLAN DE SITUATION  
1/20 000

BUREAU D'ÉTUDES JACQUEL & CHATILLON

3, Quai des Arts  
51000 CHÂLONS-EN-CHAMPAGNE  
Tél : 03 26 21 01 97

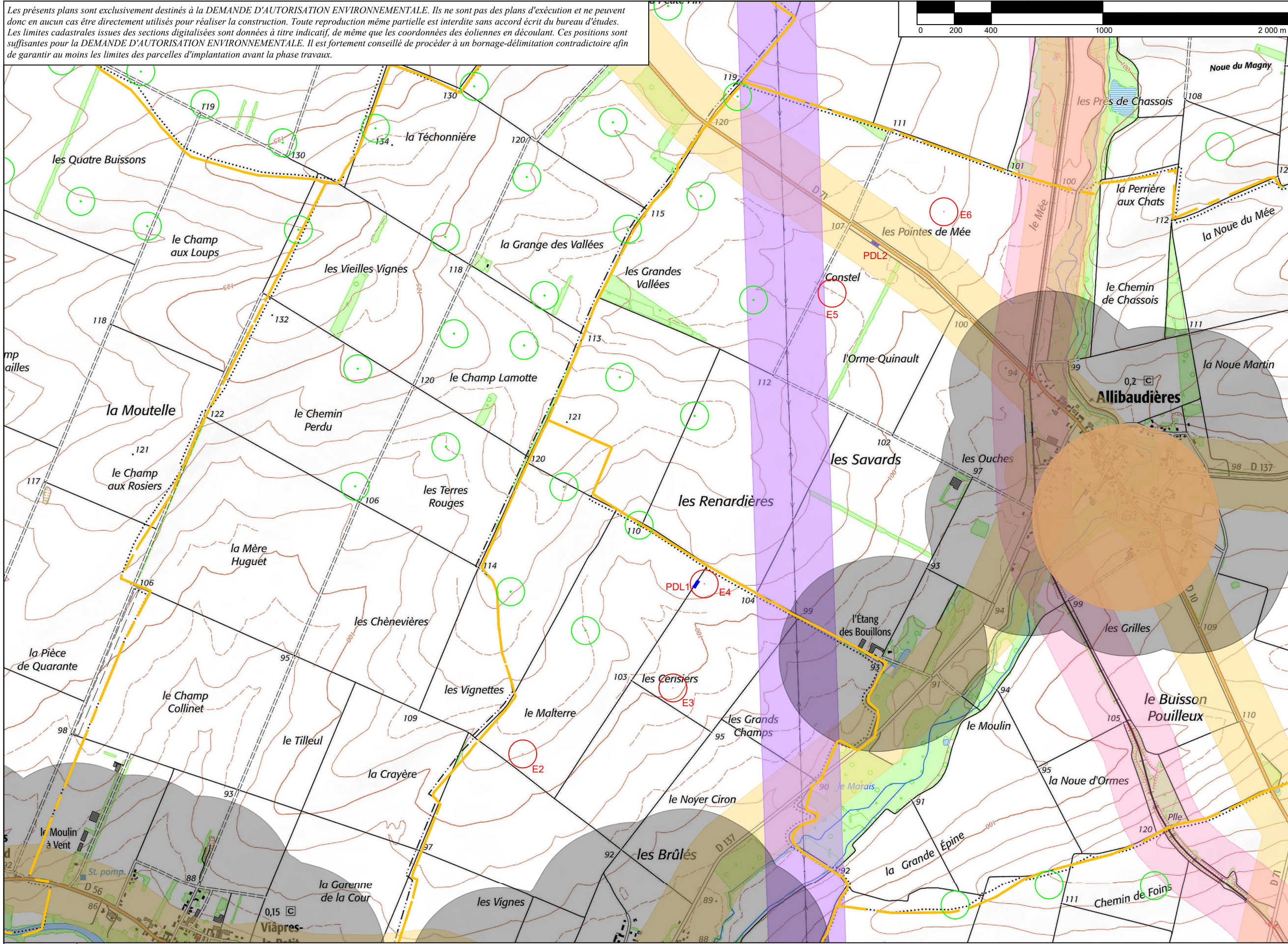


SARL GUICHARD et Associés :  
Géomètres-Experts-Associés  
siège social  
53, Bd du 14 Juillet - 10000 TROYES  
Tél : 03 25 82 68 20 - Dossier n° 208a20



Maître d'ouvrage :  
Renardières Sud

Les présents plans sont exclusivement destinés à la DEMANDE D'AUTORISATION ENVIRONNEMENTALE. Ils ne sont pas des plans d'exécution et ne peuvent donc en aucun cas être directement utilisés pour réaliser la construction. Toute reproduction même partielle est interdite sans accord écrit du bureau d'études. Les limites cadastrales issues des sections digitalisées sont données à titre indicatif, de même que les coordonnées des éoliennes en découlant. Ces positions sont suffisantes pour la DEMANDE D'AUTORISATION ENVIRONNEMENTALE. Il est fortement conseillé de procéder à un bornage-délimitation contradictoire afin de garantir au moins les limites des parcelles d'implantation avant la phase travaux.



**Légende :**

- Eoliennes projetées
- Eoliennes existantes, accordées et déposées
- Recul de 208 mètres à la ligne électrique
- Recul de 500 mètres aux monuments historiques
- Limites communales
- Recul de 180 mètres aux routes départementales
- Recul de 200 mètres à la voie ferré
- Poste de livraison
- Recul de 500 mètres aux habitations

# DEMANDE D'AUTORISATION ENVIRONNEMENTALE

## 02

Septembre 2024

CHAMPIGNY-SUR-AUBE et ALLIBAUDIERES (10)

PLAN DES SERVITUDES  
1/20 000

BUREAU D'ÉTUDES JACQUEL & CHATILLON

3, Quai des Arts  
51000 CHALONS-EN-CHAMPAGNE  
Tél : 03 26 21 01 97



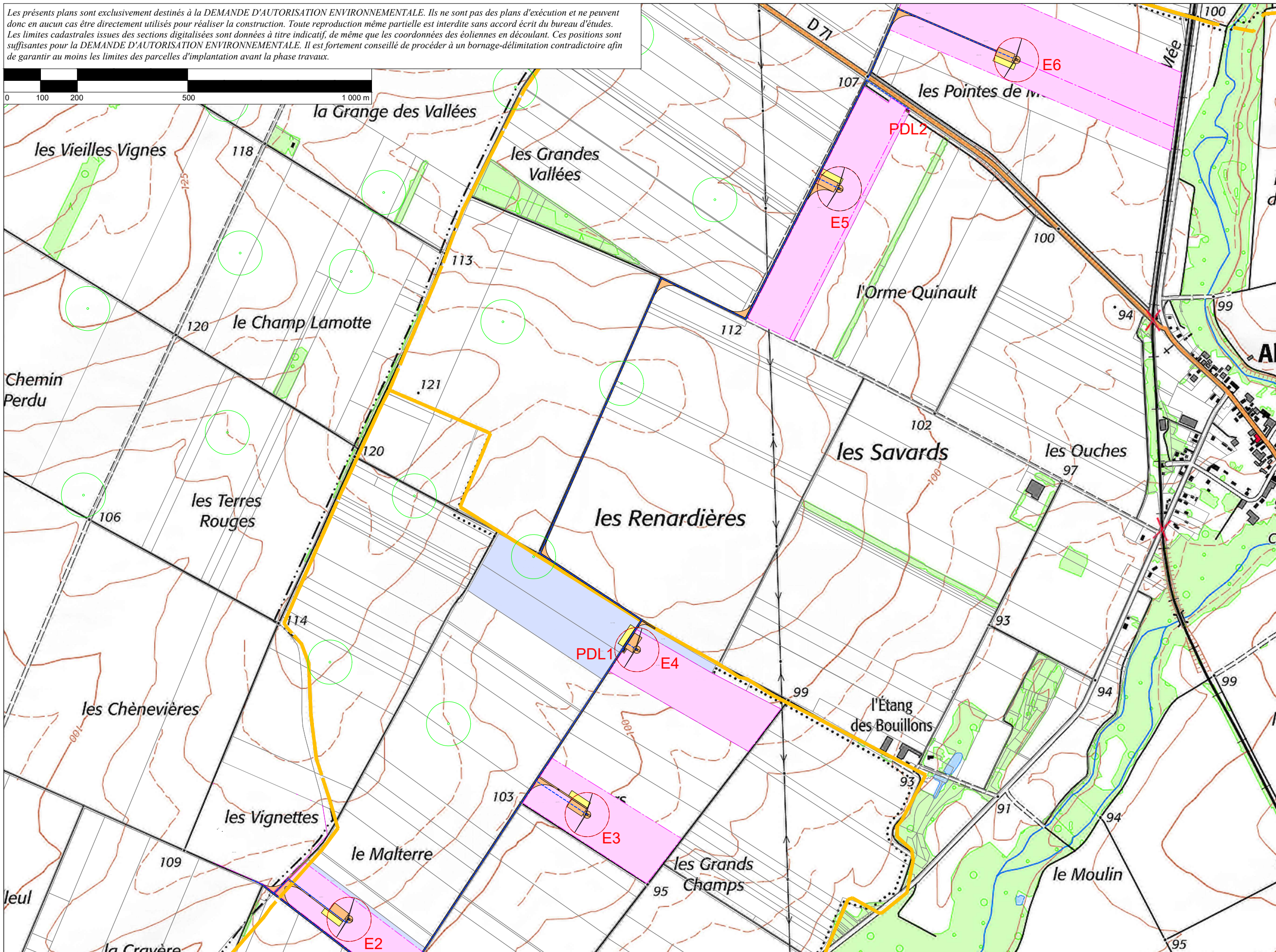

SARL GUICHARD et Associés :

Géomètres-Experts-Associés  
siège social  
53, Bd du 14 Juillet - 10000 TROYES  
Tél : 03 25 82 68 20 - Dossier n° 208a20



Maître d'ouvrage :  
Renardières Sud

Les présents plans sont exclusivement destinés à la DEMANDE D'AUTORISATION ENVIRONNEMENTALE. Ils ne sont pas des plans d'exécution et ne peuvent donc en aucun cas être directement utilisés pour réaliser la construction. Toute reproduction même partielle est interdite sans accord écrit du bureau d'études. Les limites cadastrales issues des sections digitalisées sont données à titre indicatif, de même que les coordonnées des éoliennes en découplant. Ces positions sont suffisantes pour la DEMANDE D'AUTORISATION ENVIRONNEMENTALE. Il est fortement conseillé de procéder à un bornage-délimitation contradictoire afin de garantir au moins les limites des parcelles d'implantation avant la phase travaux.



	Aménagements permanents (plateforme, piste d'accès, virages...)	Parcelles d'implantation des éoliennes et PDL	Éoliennes projetées	Limites communales
	Chemins d'accès existants empruntés par les convois pour la livraison de l'éolienne	Parcelles survolées par les éoliennes	Éoliennes existantes, accordées et déposées	Liaisons électriques
	Aménagements temporaires (aire de stockage...)		Poste de livraison	

En gris : fond de plan cadastral obtenu par digitalisation (limites apparentes)

Survol du rotor

Socle de l'éolienne

# DEMANDE D'AUTORISATION ENVIRONNEMENTALE

## 03

Septembre 2024

CHAMPIGNY-SUR-AUBE et ALLIBAUDIERES (10)

VUE GENERALE  
1/12 500

BUREAU D'ÉTUDES JACQUEL & CHATILLON

3, Quai des Arts  
51000 CHALONS-EN-CHAMPAGNE  
Tél : 03 26 21 01 97

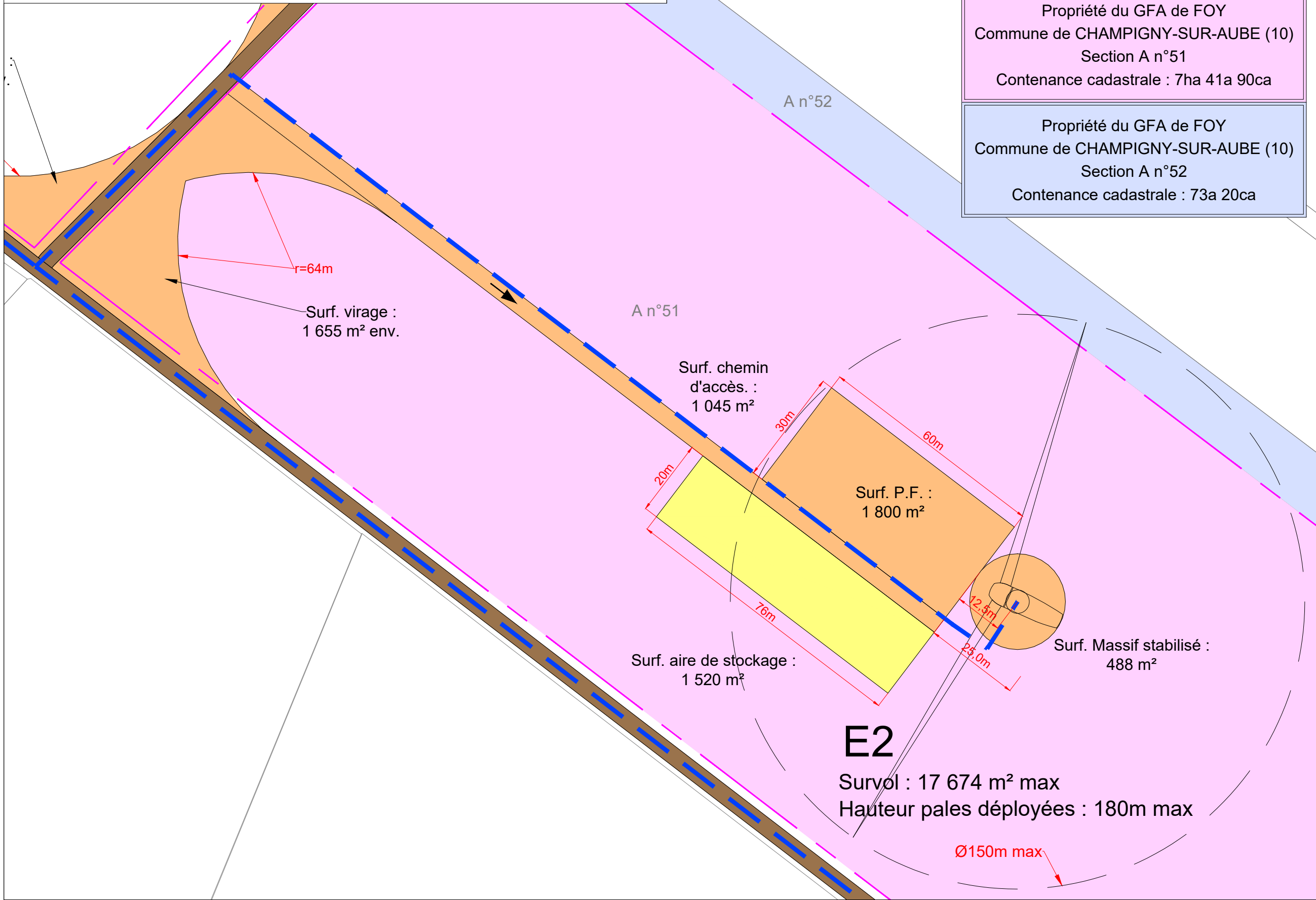
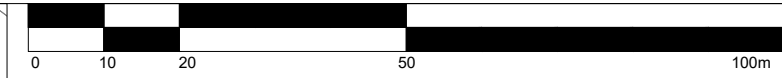
SARL GUICHARD et Associés :

Géomètres-Experts-Associés  
siège social  
53, Bd du 14 Juillet - 10000 TROYES  
Tél : 03 25 82 68 20 - Dossier n° 208a20

Maître d'ouvrage :  
Renardières Sud



Les présents plans sont exclusivement destinés à la DEMANDE D'AUTORISATION ENVIRONNEMENTALE. Ils ne sont pas des plans d'exécution et ne peuvent donc en aucun cas être directement utilisés pour réaliser la construction. Toute reproduction même partielle est interdite sans accord écrit du bureau d'études. Les limites cadastrales issues des sections digitalisées sont données à titre indicatif, de même que les coordonnées des éoliennes en découlant. Ces positions sont suffisantes pour la DEMANDE D'AUTORISATION ENVIRONNEMENTALE. Il est fortement conseillé de procéder à un bornage-délimitation contradictoire afin de garantir au moins les limites des parcelles d'implantation avant la phase travaux.



Propriété du GFA de FOY  
Commune de CHAMPIGNY-SUR-AUBE (10)  
Section A n°51  
Contenance cadastrale : 7ha 41a 90ca

Propriété du GFA de FOY  
Commune de CHAMPIGNY-SUR-AUBE (10)  
Section A n°52  
Contenance cadastrale : 73a 20ca

# DEMANDE D'AUTORISATION ENVIRONNEMENTALE

Maître d'ouvrage :  
Renardières Sud

BUREAU D'ÉTUDES JACQUEL & CHATILLON  
3, Quai des Arts  
51000 CHÂLONS-EN-CHAMPAGNE  
Tél : 03 26 21 01 97

SARL GUICHARD et Associés :  
Géomètres-Experts-Associés  
siège social  
53, Bd du 14 Juillet - 10000 TROYES  
Tél : 03 25 82 68 20 - Dossier n° 208a20

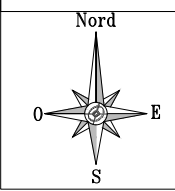


Septembre 2024

CHAMPIGNY-SUR-AUBE et ALLIBAUDIÈRES (10)

PLAN DE MASSE EOLIENNE E02  
ECHELLE - 1/1000

04



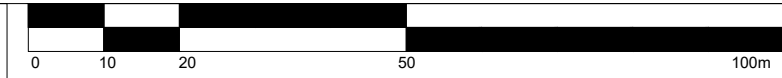
- Chemins d'accès existants empruntés par les convois pour la livraison de l'éolienne
- Aménagements permanents (plateforme, piste d'accès, virages...)
- Aménagements temporaires (aire de stockage...)

- Parcelles d'implantation des éoliennes et PDL
- Parcelles survolées par les éoliennes
- Liaisons électriques
- Sens d'arrivée des convois

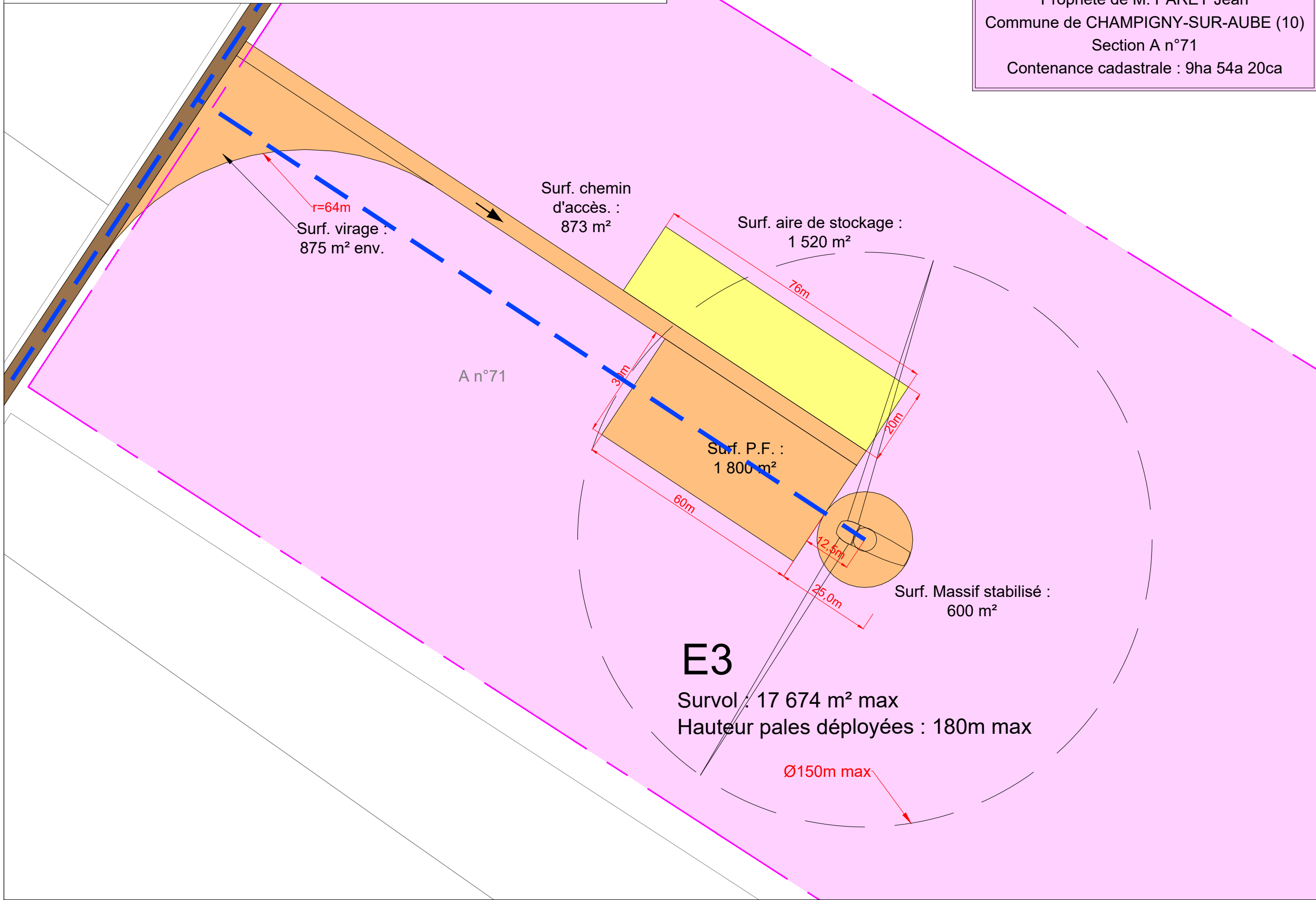
N° E02	Altitude TN (NGF - IGN69) : 105.90 m env. * Altitude bout de pale (NGF - IGN69) : 285.90 m env. *	
	E	N
RGF93 / Lambert 93	778 591.54 m	6 830 693.73 m
WGS84 (Greenwich)	4°3'55.15410" Est	48°34'18.08136" Nord

\*Altitudes obtenues par interpolation des courbes de niveau des scans 25 de l'IGN

Les présents plans sont exclusivement destinés à la DEMANDE D'AUTORISATION ENVIRONNEMENTALE. Ils ne sont pas des plans d'exécution et ne peuvent donc en aucun cas être directement utilisés pour réaliser la construction. Toute reproduction même partielle est interdite sans accord écrit du bureau d'études. Les limites cadastrales issues des sections digitalisées sont données à titre indicatif, de même que les coordonnées des éoliennes en découlant. Ces positions sont suffisantes pour la DEMANDE D'AUTORISATION ENVIRONNEMENTALE. Il est fortement conseillé de procéder à un bornage-délimitation contradictoire afin de garantir au moins les limites des parcelles d'implantation avant la phase travaux.



Propriété de M. PAREY Jean  
Commune de CHAMPIGNY-SUR-AUBE (10)  
Section A n°71  
Contenance cadastrale : 9ha 54a 20ca



# DEMANDE D'AUTORISATION ENVIRONNEMENTALE

Maître d'ouvrage :  
Renardières Sud

BUREAU D'ÉTUDES JACQUEL & CHATILLON  
3, Quai des Arts  
51000 CHÂLONS-EN-CHAMPAGNE  
Tél : 03 26 21 01 97



SARL GUICHARD et Associés :  
Géomètres-Experts-Associés  
siège social  
53, Bd du 14 Juillet - 10000 TROYES  
Tél : 03 25 82 68 20 - Dossier n° 208a20

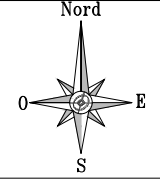


Septembre 2024

CHAMPIGNY-SUR-AUBE et ALLIBAUDIÈRES (10)

PLAN DE MASSE EOLIENNE E03  
ECHELLE - 1/1000

## 05



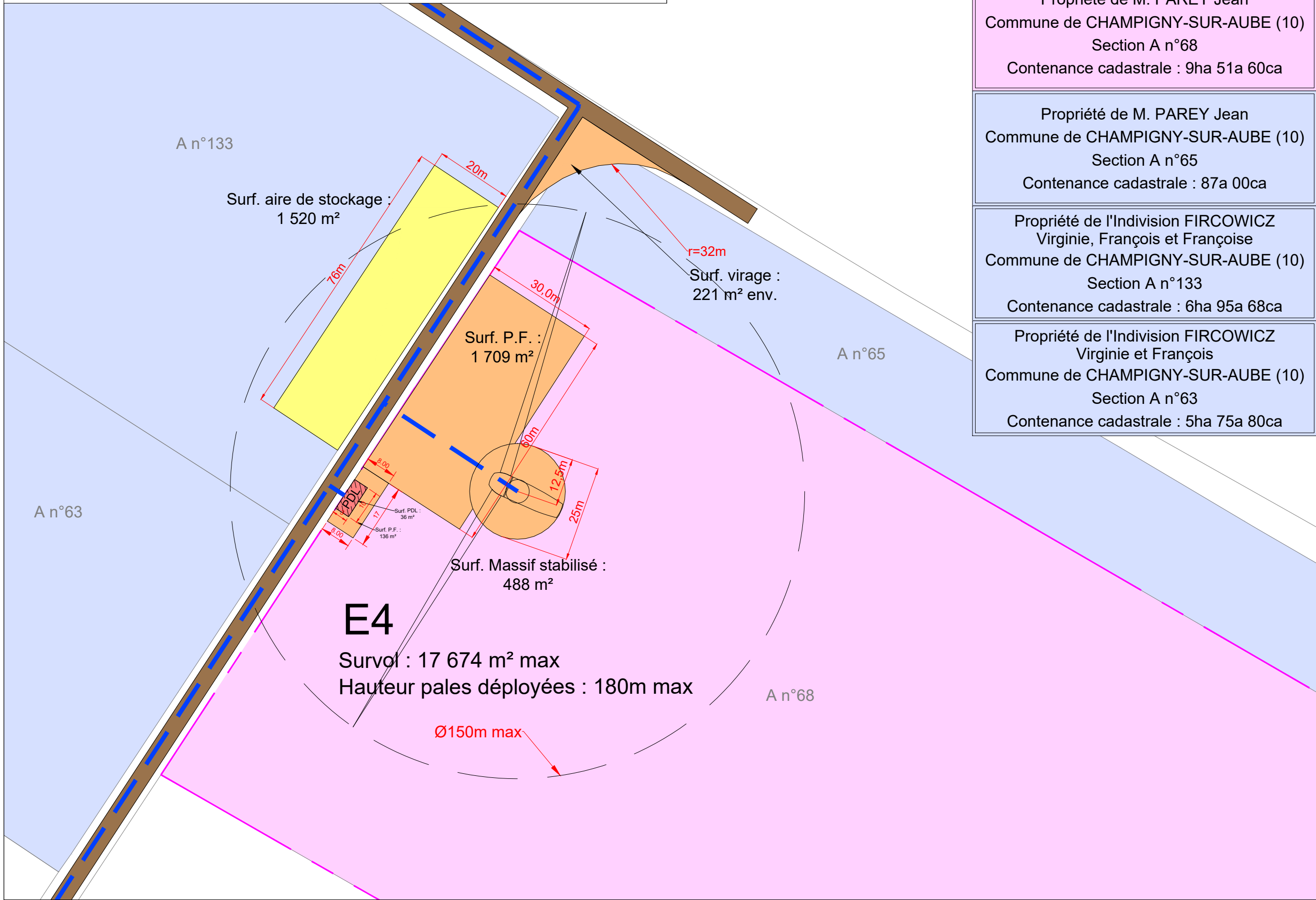
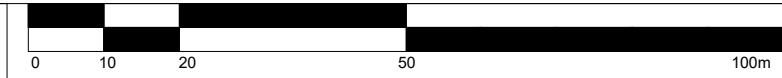
- Chemins d'accès existants empruntés par les convois pour la livraison de l'éolienne
- Aménagements permanents (plateforme, piste d'accès, virages...)
- Aménagements temporaires (aire de stockage...)

- Parcelles d'implantation des éoliennes et PDL
- Parcelles survolées par les éoliennes
- Liaisons électriques
- Sens d'arrivée des convois

N° E03	Altitude TN (NGF - IGN69) : 100.30 m env. * Altitude bout de pale (NGF - IGN69) : 280.30 m env. *	
	E	N
RGF93 / Lambert 93	779 400.18 m	6 831 049.11 m
WGS84 (Greenwich)	4°4'34.84609" Est	48°34'29.23360" Nord

\*Altitudes obtenues par interpolation des courbes de niveau des scans 25 de l'IGN

Les présents plans sont exclusivement destinés à la DEMANDE D'AUTORISATION ENVIRONNEMENTALE. Ils ne sont pas des plans d'exécution et ne peuvent donc en aucun cas être directement utilisés pour réaliser la construction. Toute reproduction même partielle est interdite sans accord écrit du bureau d'études. Les limites cadastrales issues des sections digitalisées sont données à titre indicatif, de même que les coordonnées des éoliennes en découlant. Ces positions sont suffisantes pour la DEMANDE D'AUTORISATION ENVIRONNEMENTALE. Il est fortement conseillé de procéder à un bornage-délimitation contradictoire afin de garantir au moins les limites des parcelles d'implantation avant la phase travaux.



Propriété de M. PAREY Jean Commune de CHAMPIGNY-SUR-AUBE (10) Section A n°68 Contenance cadastrale : 9ha 51a 60ca
Propriété de M. PAREY Jean Commune de CHAMPIGNY-SUR-AUBE (10) Section A n°65 Contenance cadastrale : 87a 00ca
Propriété de l'Indivision FIRCOWICZ Virginie, François et Françoise Commune de CHAMPIGNY-SUR-AUBE (10) Section A n°133 Contenance cadastrale : 6ha 95a 68ca
Propriété de l'Indivision FIRCOWICZ Virginie et François Commune de CHAMPIGNY-SUR-AUBE (10) Section A n°63 Contenance cadastrale : 5ha 75a 80ca

- Chemins d'accès existants empruntés par les convois pour la livraison de l'éolienne
- Aménagements permanents (plateforme, piste d'accès, virages...)
- Aménagements temporaires (aire de stockage...)

- Parcelles d'implantation des éoliennes et PDL
- Parcelles survolées par les éoliennes
- Liaisons électriques

N° E04	Altitude TN (NGF - IGN69) : 107.60 m env. *	
	Altitude bout de pale (NGF - IGN69) : 287.60 m env. *	
	E	N
RGF93 / Lambert 93	779 568.90 m	6 831 609.03 m
WGS84 (Greenwich)	4°4'43.45212" Est	48°34'47.28941" Nord

\*Altitudes obtenues par interpolation des courbes de niveau des scans 25 de l'IGN

# DEMANDE D'AUTORISATION ENVIRONNEMENTALE

Maître d'ouvrage :  
Renardières Sud

BUREAU D'ÉTUDES JACQUEL & CHATILLON  
3, Quai des Arts  
51000 CHÂLONS-EN-CHAMPAGNE  
Tél : 03 26 21 01 97

SARL GUICHARD et Associés :  
Géomètres-Experts-Associés  
siège social  
53, Bd du 14 Juillet - 10000 TROYES  
Tél : 03 25 82 68 20 - Dossier n° 208a20



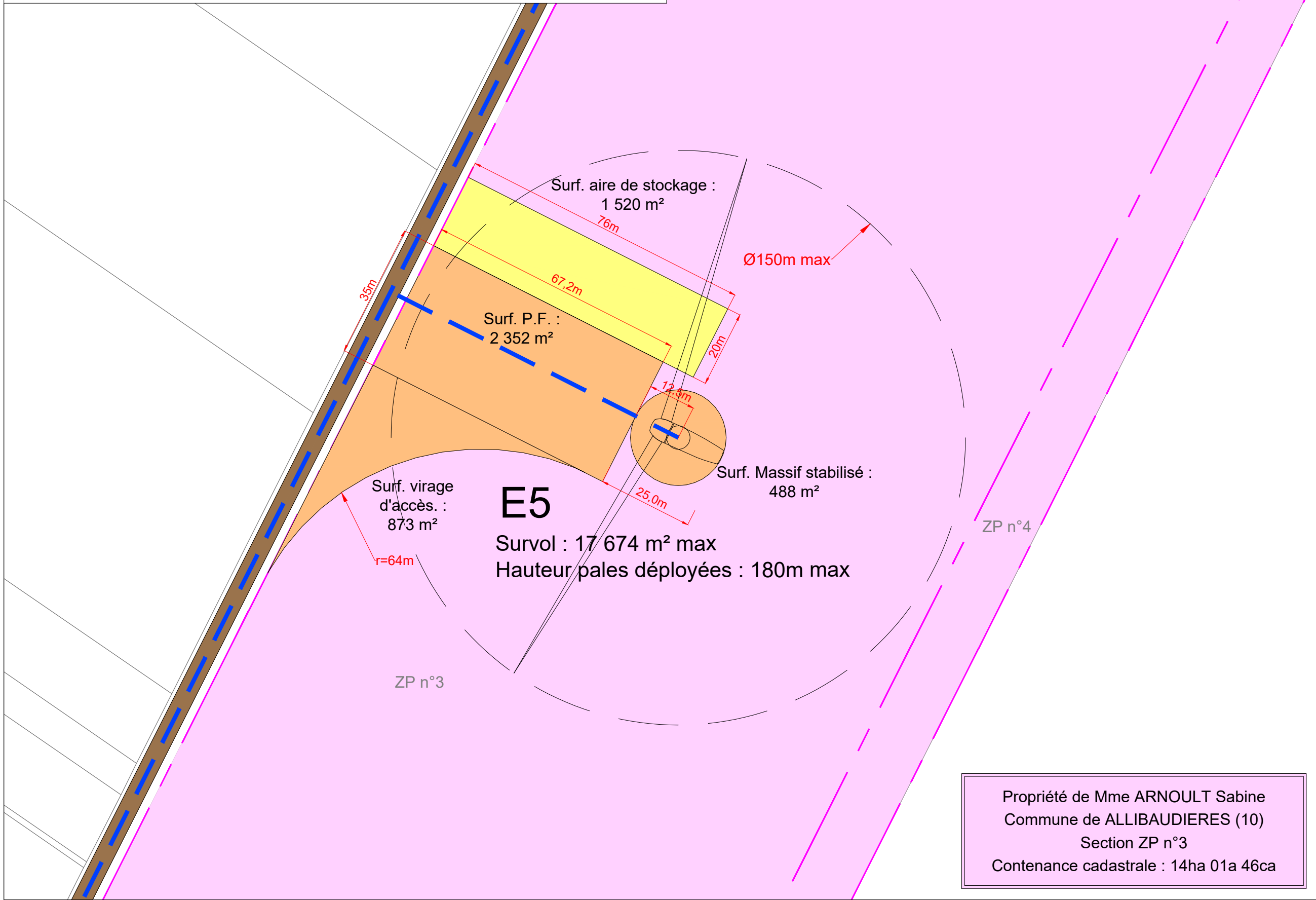
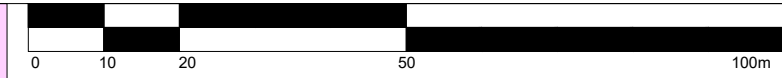
Septembre 2024

CHAMPIGNY-SUR-AUBE et ALLIBAUDIERES (10)

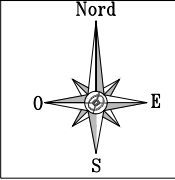
PLAN DE MASSE EOLIENNE E04  
ECHELLE - 1/1000

## 06

Les présents plans sont exclusivement destinés à la DEMANDE D'AUTORISATION ENVIRONNEMENTALE. Ils ne sont pas des plans d'exécution et ne peuvent donc en aucun cas être directement utilisés pour réaliser la construction. Toute reproduction même partielle est interdite sans accord écrit du bureau d'études. Les limites cadastrales issues des sections digitalisées sont données à titre indicatif, de même que les coordonnées des éoliennes en découlant. Ces positions sont suffisantes pour la DEMANDE D'AUTORISATION ENVIRONNEMENTALE. Il est fortement conseillé de procéder à un bornage-délimitation contradictoire afin de garantir au moins les limites des parcelles d'implantation avant la phase travaux.



Propriété de Mme ARNOULT Sabine  
Commune de ALLIBAUDIERES (10)  
Section ZP n°3  
Contenance cadastrale : 14ha 01a 46ca



- Chemins d'accès existants empruntés par les convois pour la livraison de l'éolienne
- Aménagements permanents (plateforme, piste d'accès, virages...)
- Aménagements temporaires (aire de stockage...)

- Parcelles d'implantation des éoliennes et PDL
- Parcelles survolées par les éoliennes
- Liaisons électriques

N° E05	Altitude TN (NGF - IGN69) : 103.20 m env. * Altitude bout de pale (NGF - IGN69) : 283.20 m env. *	
	E	N
RGF93 / Lambert 93	780 256.96 m	6 833 173.48 m
WGS84 (Greenwich)	4°5'18.08180" Est	48°35'37.64055" Nord

\*Altitudes obtenues par interpolation des courbes de niveau des scans 25 de l'IGN

# DEMANDE D'AUTORISATION ENVIRONNEMENTALE

## 07

Septembre 2024

CHAMPIGNY-SUR-AUBE et ALLIBAUDIERES (10)

PLAN DE MASSE EOLIENNE E05  
EACHELLE - 1/1000

BUREAU D'ÉTUDES JACQUEL & CHATILLON

3, Quai des Arts  
51000 CHÂLONS-EN-CHAMPAGNE  
Tél : 03 26 21 01 97



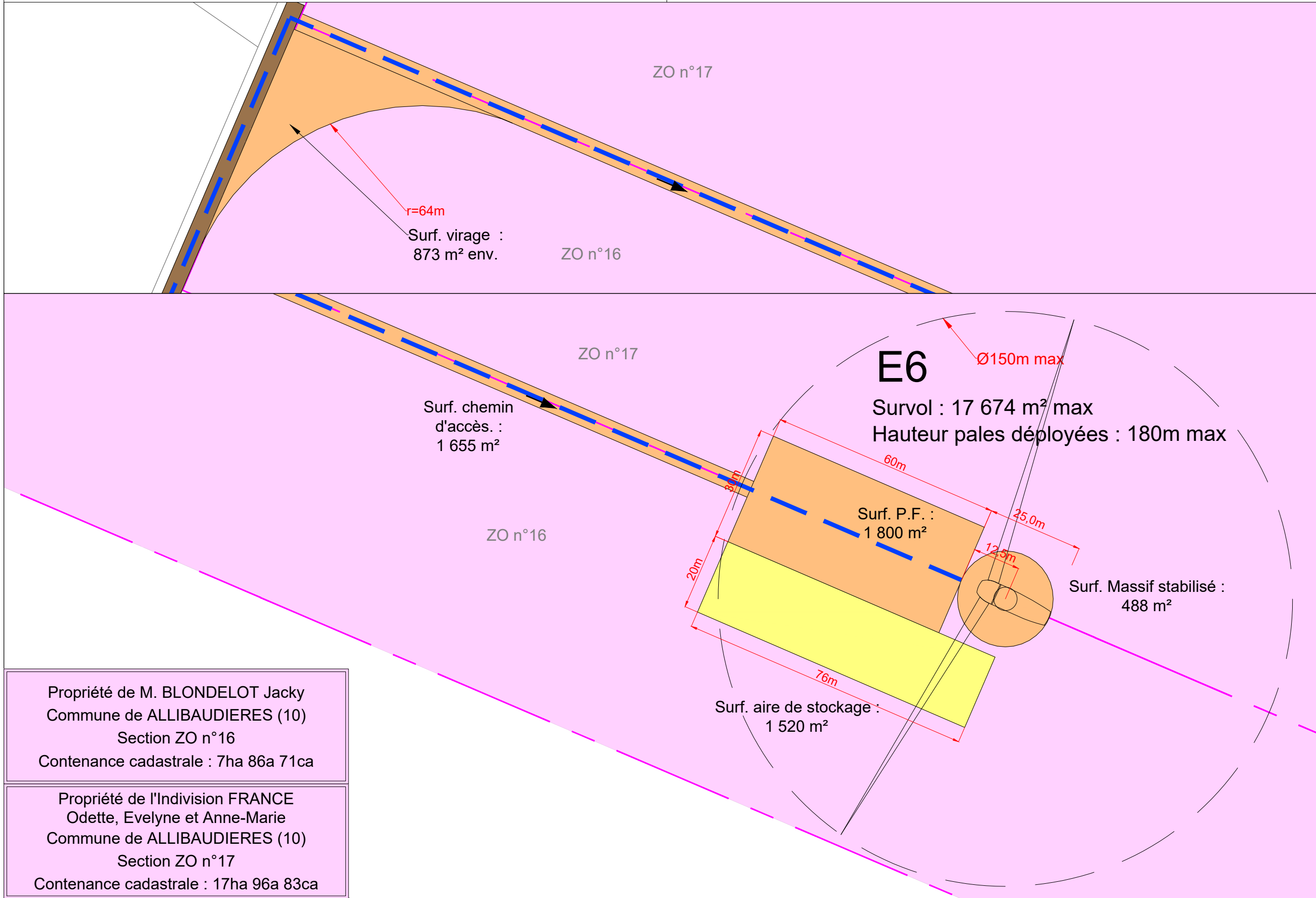
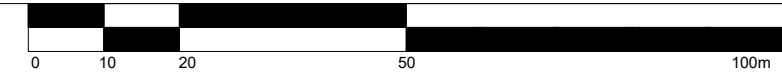
SARL GUICHARD et Associés :

Géomètres-Experts-Associés  
siège social  
53, Bd du 14 Juillet - 10000 TROYES  
Tél : 03 25 82 68 20 - Dossier n° 208a20



Maître d'ouvrage :  
Renardières Sud

Les présents plans sont exclusivement destinés à la DEMANDE D'AUTORISATION ENVIRONNEMENTALE. Ils ne sont pas des plans d'exécution et ne peuvent donc en aucun cas être directement utilisés pour réaliser la construction. Toute reproduction même partielle est interdite sans accord écrit du bureau d'études. Les limites cadastrales issues des sections digitalisées sont données à titre indicatif, de même que les coordonnées des éoliennes en découlant. Ces positions sont suffisantes pour la DEMANDE D'AUTORISATION ENVIRONNEMENTALE. Il est fortement conseillé de procéder à un bornage-délimitation contradictoire afin de garantir au moins les limites des parcelles d'implantation avant la phase travaux.



Propriété de M. BLONDELOT Jacky  
Commune de ALLIBAUDIERES (10)  
Section ZO n°16  
Contenance cadastrale : 7ha 86a 71ca

Propriété de l'Indivision FRANCE  
Odette, Evelyne et Anne-Marie  
Commune de ALLIBAUDIERES (10)  
Section ZO n°17  
Contenance cadastrale : 17ha 96a 83ca

- Chemins d'accès existants empruntés par les convois pour la livraison de l'éolienne
- Aménagements permanents (plateforme, piste d'accès, virages...)
- Aménagements temporaires (aire de stockage...)

- Parcelles d'implantation des éoliennes et PDL
- Parcelles survolées par les éoliennes
- Liaisons électriques
- Sens d'arrivée des convois

N° E06	Altitude TN (NGF - IGN69) : 107.20 m env. *	
	E	N
RGF93 / Lambert 93	780 858.87 m	6 833 611.57 m
WGS84 (Greenwich)	4°54'7.75981" Est	48°35'51.55612" Nord

\*Altitudes obtenues par interpolation des courbes de niveau des scans 25 de l'IGN

# DEMANDE D'AUTORISATION ENVIRONNEMENTALE

Maître d'ouvrage :  
Renardières Sud

BUREAU D'ÉTUDES JACQUEL & CHATILLON  
3, Quai des Arts  
51000 CHÂLONS-EN-CHAMPAGNE  
Tél : 03 26 21 01 97



SARL GUICHARD et Associés :  
Géomètres-Experts-Associés  
siège social  
53, Bd du 14 Juillet - 10000 TROYES  
Tél : 03 25 82 68 20 - Dossier n° 208a20



Septembre 2024

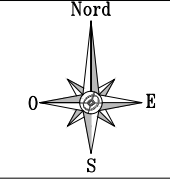
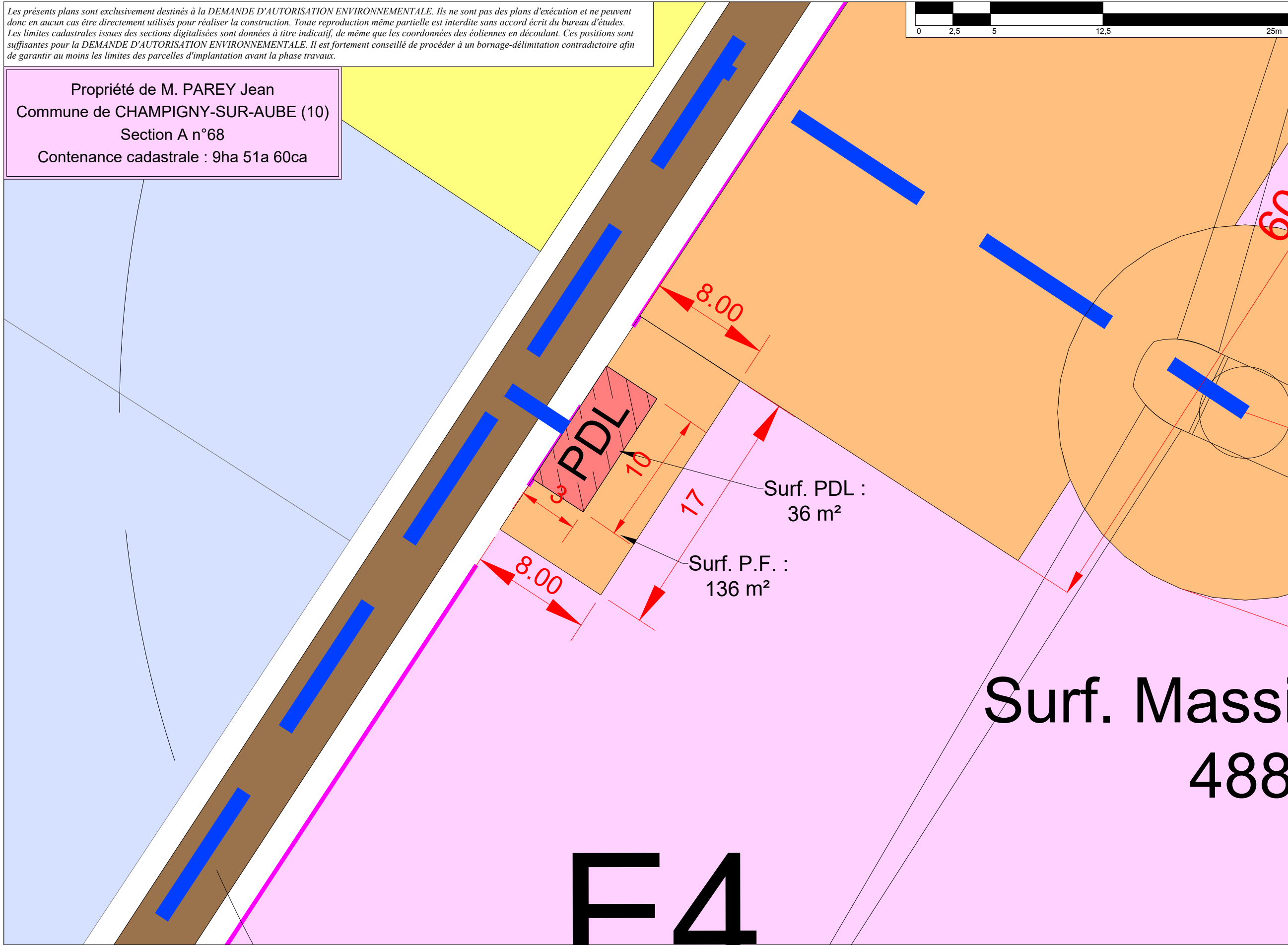
CHAMPIGNY-SUR-AUBE et ALLIBAUDIERES (10)

PLAN DE MASSE EOLIENNE E06  
ECHELLE - 1/1000

## 08

Les présents plans sont exclusivement destinés à la DEMANDE D'AUTORISATION ENVIRONNEMENTALE. Ils ne sont pas des plans d'exécution et ne peuvent donc en aucun cas être directement utilisés pour réaliser la construction. Toute reproduction même partielle est interdite sans accord écrit du bureau d'études. Les limites cadastrales issues des sections digitalisées sont données à titre indicatif, de même que les coordonnées des éoliennes en découlant. Ces positions sont suffisantes pour la DEMANDE D'AUTORISATION ENVIRONNEMENTALE. Il est fortement conseillé de procéder à un bornage-délimitation contradictoire afin de garantir au moins les limites des parcelles d'implantation avant la phase travaux.

Propriété de M. PAREY Jean  
Commune de CHAMPIGNY-SUR-AUBE (10)  
Section A n°68  
Contenance cadastrale : 9ha 51a 60ca



- Chemins d'accès existants empruntés par les convois pour la livraison de l'éolienne
- Aménagements permanents (plateforme, piste d'accès, virages...)
- Aménagements temporaires (aire de stockage...)

- Parcelles d'implantation du PDL, obtenue par application cadastrale
- PDL Poste de livraison
- Liaisons électriques
- Sens d'arrivée des convois

PDL1	Altitude TN (NGF - IGN69) : 107.40 m env. * Altitude toiture (NGF - IGN69) : 110.00 m env. *	
	E	N
RGF93 / Lambert 93	779 525.52 m	6 831 607.28 m
WGS84 (Greenwich)	4°4'41.33401" Est	48°34'47.25193" Nord

\*Altitudes obtenues par interpolation des courbes de niveau des scans 25 de l'IGN

# DEMANDE D'AUTORISATION ENVIRONNEMENTALE

Septembre 2024

CHAMPIGNY-SUR-AUBE et ALLIBAUDIÈRES (10)

PLAN DE MASSE PDL 1  
Echelle - 1/250

09

BUREAU D'ÉTUDES JACQUEL & CHATILLON

3, Quai des Arts  
51000 CHÂLONS-EN-CHAMPAGNE  
Tél : 03 26 21 01 97



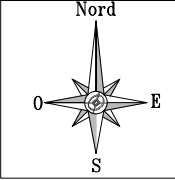
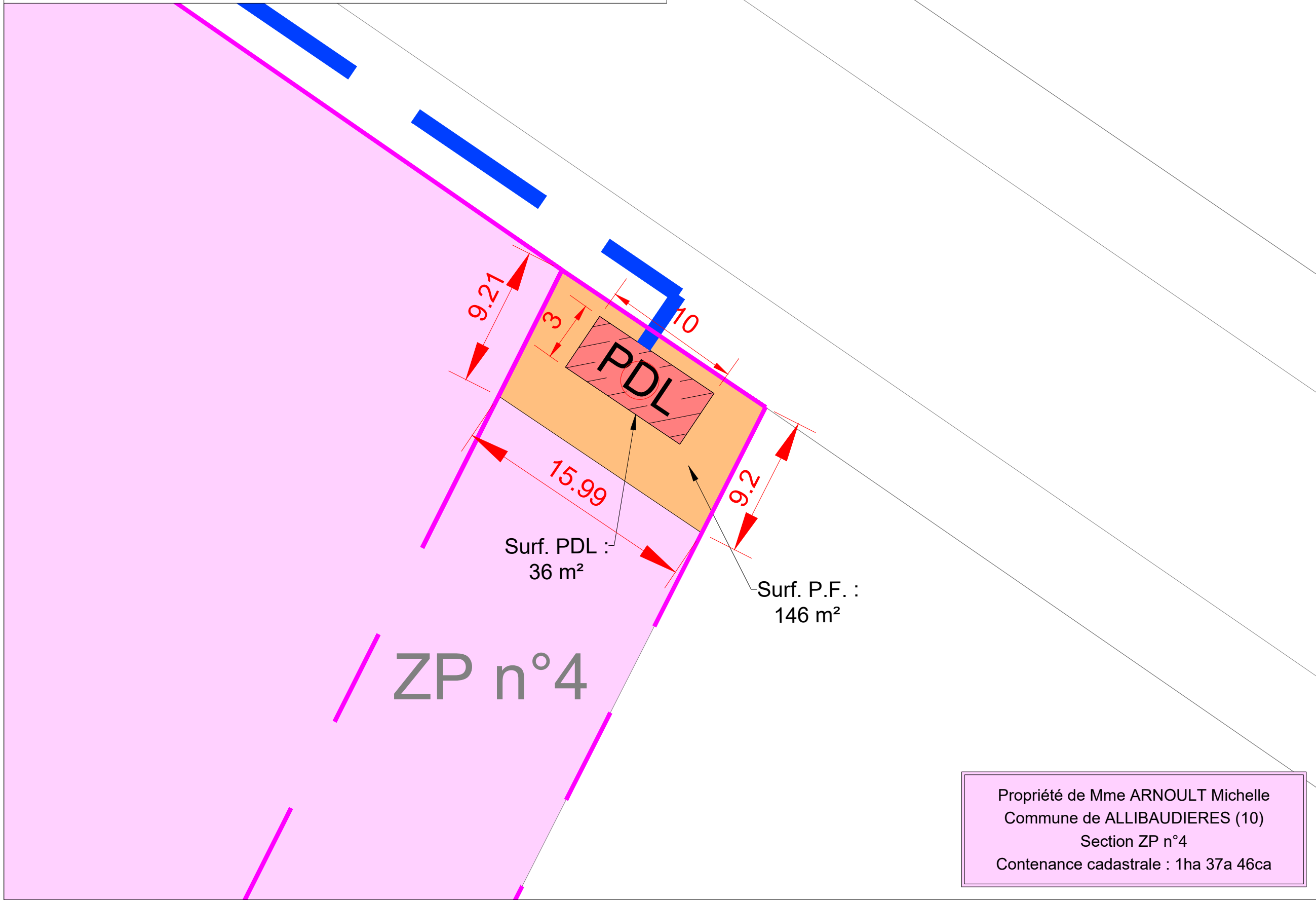
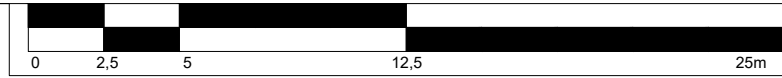
SARL GUICHARD et Associés :

Géomètres-Experts-Associés  
siège social  
53, Bd du 14 Juillet - 10000 TROYES  
Tél : 03 25 82 68 20 - Dossier n° 208a20



Maître d'ouvrage :  
Renardières Sud

Les présents plans sont exclusivement destinés à la DEMANDE D'AUTORISATION ENVIRONNEMENTALE. Ils ne sont pas des plans d'exécution et ne peuvent donc en aucun cas être directement utilisés pour réaliser la construction. Toute reproduction même partielle est interdite sans accord écrit du bureau d'études. Les limites cadastrales issues des sections digitalisées sont données à titre indicatif, de même que les coordonnées des éoliennes en découlant. Ces positions sont suffisantes pour la DEMANDE D'AUTORISATION ENVIRONNEMENTALE. Il est fortement conseillé de procéder à un bornage-délimitation contradictoire afin de garantir au moins les limites des parcelles d'implantation avant la phase travaux.



- Chemins d'accès existants empruntés par les convois pour la livraison de l'éolienne
- Aménagements permanents (plateforme, piste d'accès, virages...)
- Aménagements temporaires (aire de stockage...)

- Parcelles d'implantation du PDL, obtenue par application cadastrale
- PDL Poste de livraison
- Liaisons électriques
- Sens d'arrivée des convois

PDL2	Altitude TN (NGF - IGN69) : 104.00 m env. * Altitude toiture (NGF - IGN69) : 106.60 m env. *	
	E	N
RGF93 / Lambert 93	780 488.85 m	6 833 440.13 m
WGS84 (Greenwich)	4°5'29.58099" Est	48°35'46.17096" Nord

\*Altitudes obtenues par interpolation des courbes de niveau des scans 25 de l'IGN

# DEMANDE D'AUTORISATION ENVIRONNEMENTALE

## 10

Septembre 2024

CHAMPIGNY-SUR-AUBE et ALLIBAUDIÈRES (10)

PLAN DE MASSE PDL 2  
ECHELLE - 1/250

BUREAU D'ÉTUDES JACQUEL & CHATILLON

3, Quai des Arts  
51000 CHÂLONS-EN-CHAMPAGNE  
Tél : 03 26 21 01 97



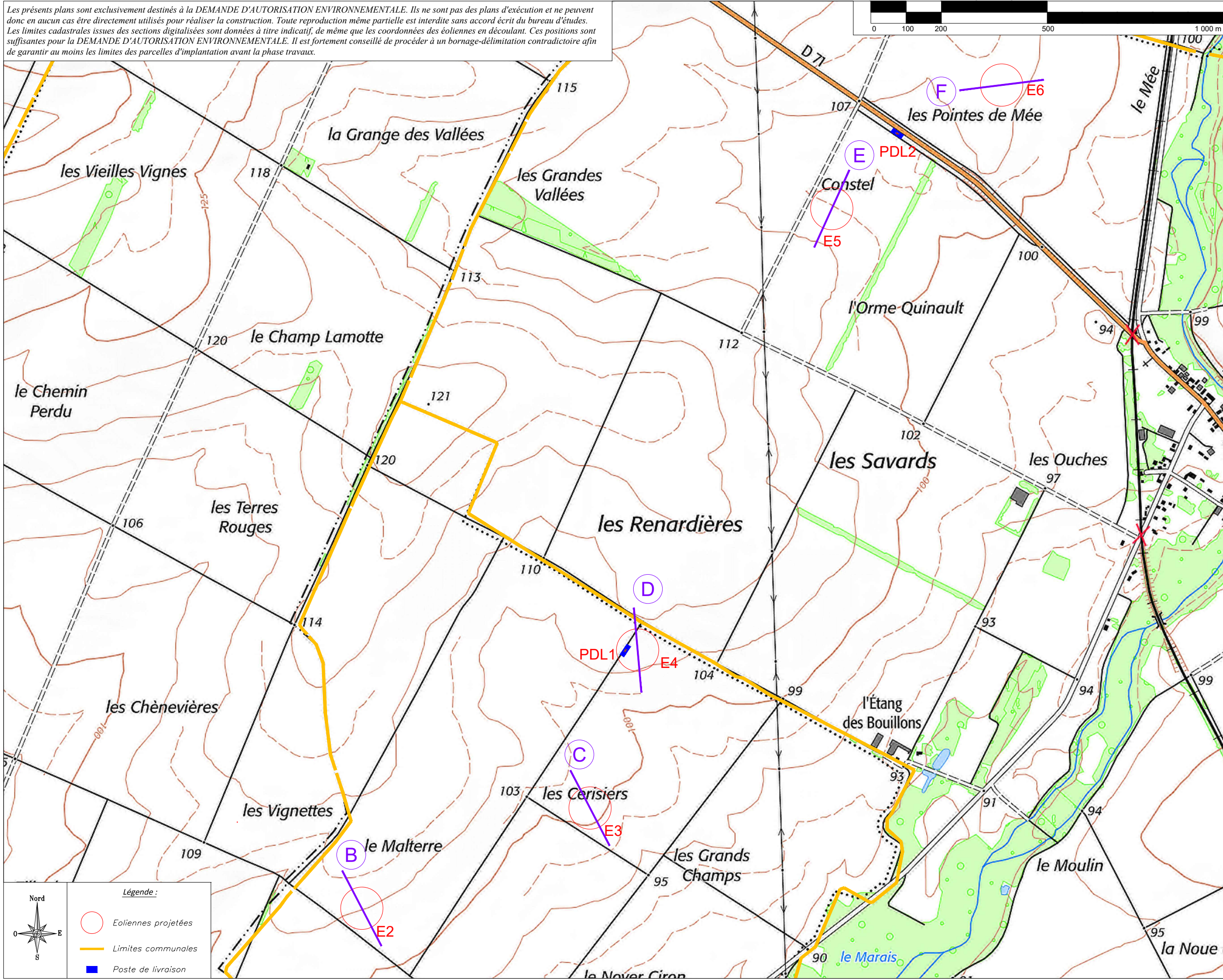
SARL GUICHARD et Associés :

Géomètres-Experts-Associés  
siège social  
53, Bd du 14 Juillet - 10000 TROYES  
Tél : 03 25 82 68 20 - Dossier n° 208a20



Maître d'ouvrage :  
Renardières Sud

Les présents plans sont exclusivement destinés à la DEMANDE D'AUTORISATION ENVIRONNEMENTALE. Ils ne sont pas des plans d'exécution et ne peuvent donc en aucun cas être directement utilisés pour réaliser la construction. Toute reproduction même partielle est interdite sans accord écrit du bureau d'études. Les limites cadastrales issues des sections digitalisées sont données à titre indicatif, de même que les coordonnées des éoliennes en découplant. Ces positions sont suffisantes pour la DEMANDE D'AUTORISATION ENVIRONNEMENTALE. Il est fortement conseillé de procéder à un bornage-délimitation contradictoire afin de garantir au moins les limites des parcelles d'implantation avant la phase travaux.



**Légende :**

- Eoliennes projetées
- Limites communales
- Poste de livraison

# DEMANDE D'AUTORISATION ENVIRONNEMENTALE

# 11

Septembre 2024

CHAMPIGNY-SUR-AUBE et ALLIBAUDIERES (10)

PLAN DES FILES

1/10 000

BUREAU D'ÉTUDES JACQUEL & CHATILLON

3, Quai des Arts  
51000 CHALONS-EN-CHAMPAGNE  
Tél : 03 26 21 01 97



SARL GUICHARD et Associés :

Géomètres-Experts-Associés  
siège social  
53, Bd du 14 Juillet - 10000 TROYES  
Tél : 03 25 82 68 20 - Dossier n° 208a20



Maître d'ouvrage :  
Renardières Sud

Les présents plans sont exclusivement destinés à la DEMANDE D'AUTORISATION ENVIRONNEMENTALE. Ils ne sont pas des plans d'exécution et ne peuvent donc en aucun cas être directement utilisés pour réaliser la construction. Toute reproduction même partielle est interdite sans accord écrit du bureau d'études. Les limites cadastrales issues des sections digitalisées sont données à titre indicatif, de même que les coordonnées des éoliennes en découlant. Ces positions sont suffisantes pour la DEMANDE D'AUTORISATION ENVIRONNEMENTALE. Il est fortement conseillé de procéder à un bornage-délimitation contradictoire afin de garantir au moins les limites des parcelles d'implantation avant la phase travaux.



## File B

Plan de comparaison : 100 m



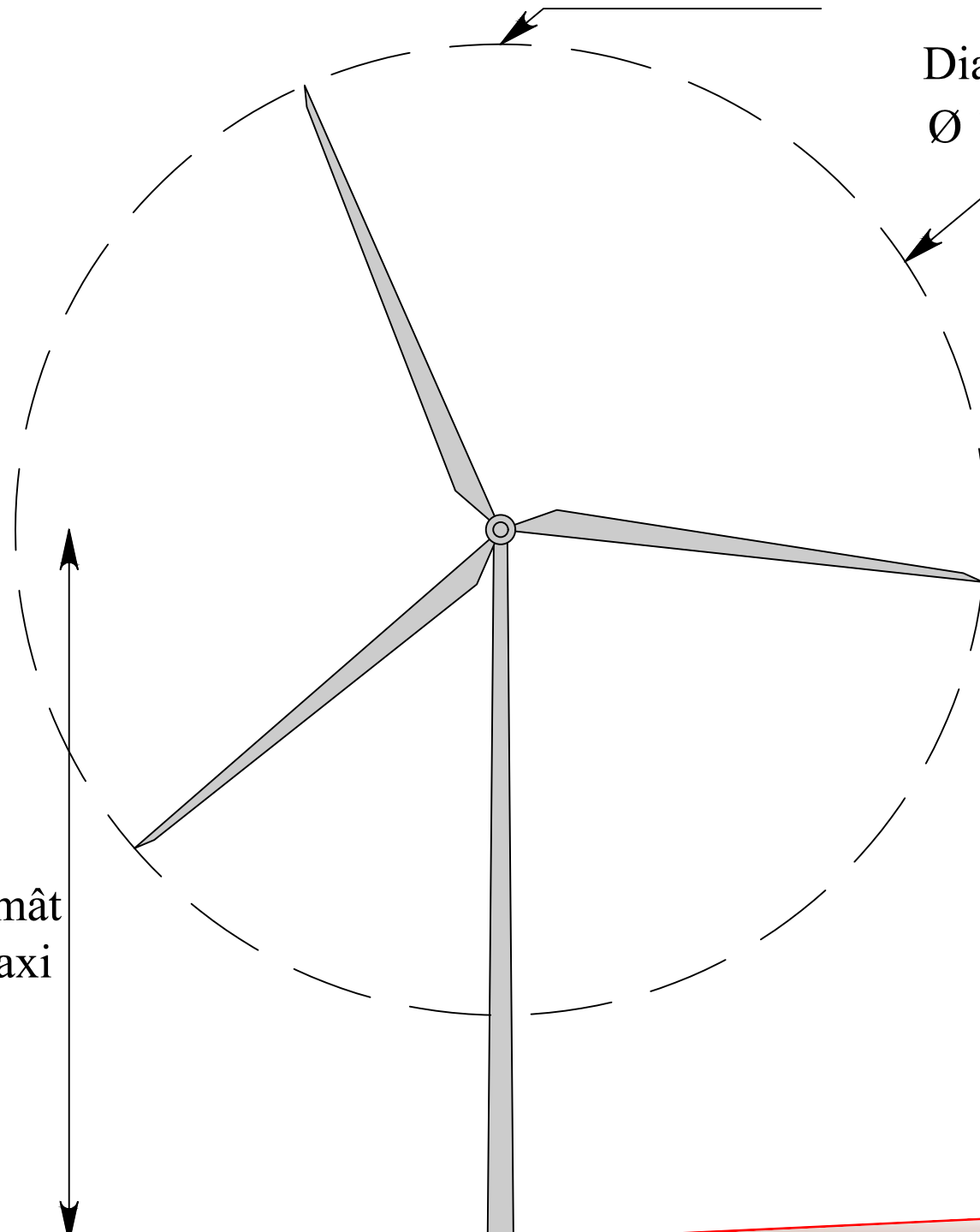
\*Altitudes obtenues selon les données BD ALTI de l'IGN

Hauteur pales  
déployées  
180 m maxi

Hauteur mât  
105 m maxi

Altitude pales déployées :  
285.9 m\* (NGF) maxi

Diamètre rotor :  
Ø 150 m maxi



# DEMANDE D'AUTORISATION ENVIRONNEMENTALE

# 12

Septembre 2024

CHAMPIGNY-SUR-AUBE et ALLIBAUDIERES (10)

Coupe éolienne n° E02

Echelle : 1/1 000

BUREAU D'ÉTUDES JACQUEL & CHATILLON

3, Quai des Arts  
51000 CHÂLONS-EN-CHAMPAGNE  
Tél. : 03 26 21 01 97

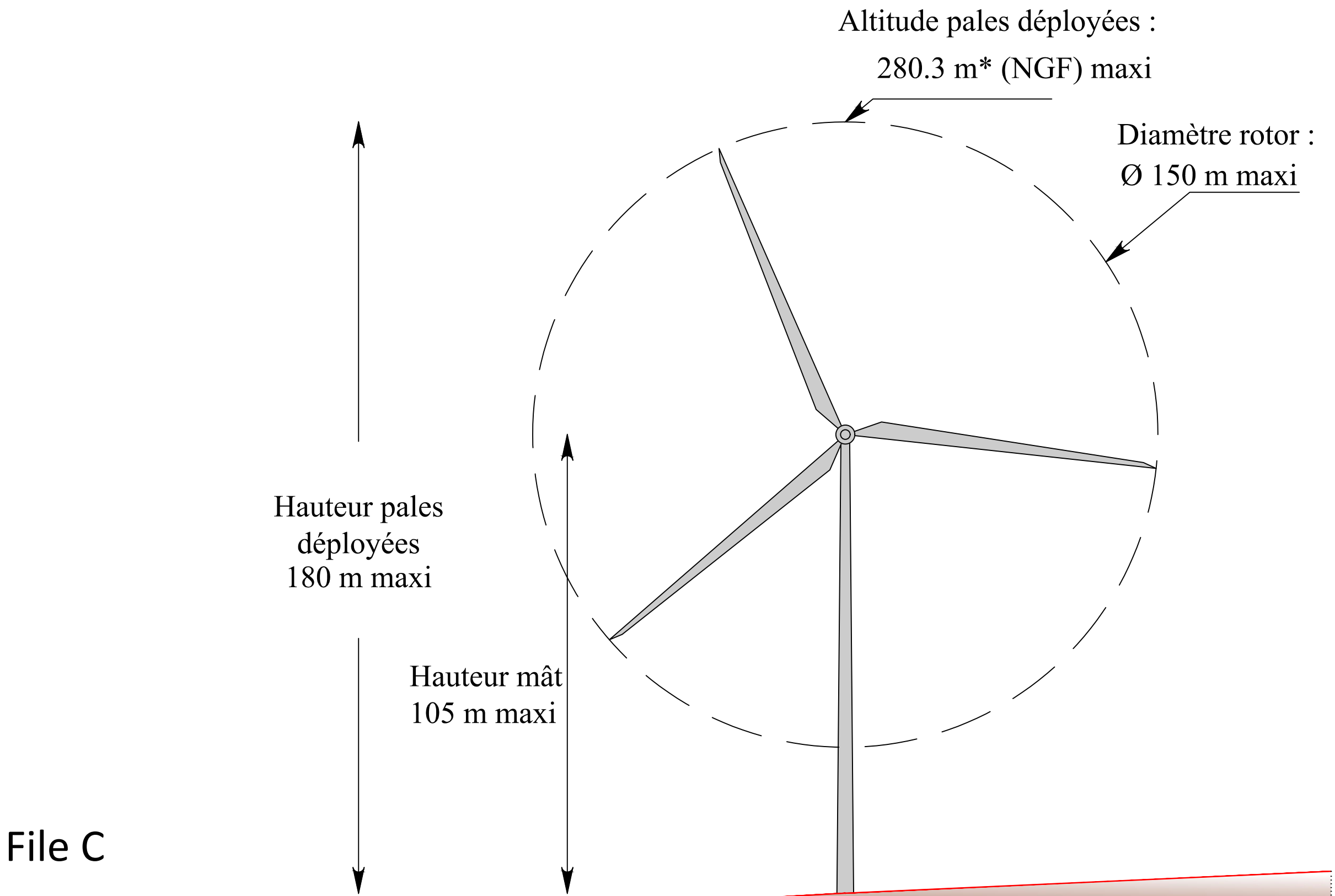
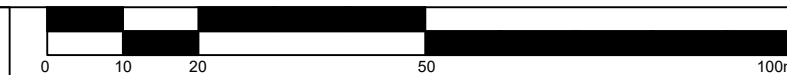


SARL GUICHARD et Associés :  
Géomètres-Experts-Associés  
siège social  
53, Bd du 14 Juillet - 10000 TROYES  
Tél. : 03 25 82 68 20 - Dossier n° 208a20



Maître d'ouvrage :  
Renardières Sud

Les présents plans sont exclusivement destinés à la DEMANDE D'AUTORISATION ENVIRONNEMENTALE. Ils ne sont pas des plans d'exécution et ne peuvent donc en aucun cas être directement utilisés pour réaliser la construction. Toute reproduction même partielle est interdite sans accord écrit du bureau d'études. Les limites cadastrales issues des sections digitalisées sont données à titre indicatif, de même que les coordonnées des éoliennes en découlant. Ces positions sont suffisantes pour la DEMANDE D'AUTORISATION ENVIRONNEMENTALE. Il est fortement conseillé de procéder à un bornage-délimitation contradictoire afin de garantir au moins les limites des parcelles d'implantation avant la phase travaux.



File C

Plan de comparaison : 95 m

Eolienne			
Altitudes T.N.*	97.7m	100.3m	102.4m

\*Altitudes obtenues selon les données BD ALTI de l'IGN

# DEMANDE D'AUTORISATION ENVIRONNEMENTALE

## 13

Septembre 2024

CHAMPIGNY-SUR-AUBE et ALLIBAUDIERES (10)

Coupe éolienne n° E03

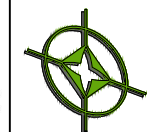
Echelle : 1/1 000

BUREAU D'ÉTUDES JACQUEL & CHATILLON

3, Quai des Arts  
51000 CHÂLONS-EN-CHAMPAGNE  
Tél. : 03 26 21 01 97



SARL GUICHARD et Associés :  
Géomètres-Experts-Associés  
siège social  
53, Bd du 14 Juillet - 10000 TROYES  
Tél. : 03 25 82 68 20 - Dossier n° 208a20



Maître d'ouvrage :  
Renardières Sud

Les présents plans sont exclusivement destinés à la DEMANDE D'AUTORISATION ENVIRONNEMENTALE. Ils ne sont pas des plans d'exécution et ne peuvent donc en aucun cas être directement utilisés pour réaliser la construction. Toute reproduction même partielle est interdite sans accord écrit du bureau d'études. Les limites cadastrales issues des sections digitalisées sont données à titre indicatif, de même que les coordonnées des éoliennes en découlant. Ces positions sont suffisantes pour la DEMANDE D'AUTORISATION ENVIRONNEMENTALE. Il est fortement conseillé de procéder à un bornage-délimitation contradictoire afin de garantir au moins les limites des parcelles d'implantation avant la phase travaux.



**File D**

Plan de comparaison : 100 m



\*Altitudes obtenues selon les données BD ALTI de l'IGN

Hauteur pales  
déployées  
180 m maxi

Hauteur mât  
105 m maxi

Altitude pales déployées :  
287.6 m\* (NGF) maxi

Diamètre rotor :  
Ø 150 m maxi

**14 DEMANDE D'AUTORISATION ENVIRONNEMENTALE**

Maître d'ouvrage :  
Renardières Sud

BUREAU D'ÉTUDES JACQUEL & CHATILLON  
3, Quai des Arts  
51000 CHÂLONS-EN-CHAMPAGNE  
Tél. : 03 26 21 01 97



SARL GUICHARD et Associés :  
Géomètres-Experts-Associés  
siège social  
53, Bd du 14 Juillet - 10000 TROYES  
Tél : 03 25 82 68 20 - Dossier n° 208a20



Septembre 2024

CHAMPIGNY-SUR-AUBE et ALLIBAUDIERES (10)

Coupe éolienne n° E04

Echelle : 1/1 000

Les présents plans sont exclusivement destinés à la DEMANDE D'AUTORISATION ENVIRONNEMENTALE. Ils ne sont pas des plans d'exécution et ne peuvent donc en aucun cas être directement utilisés pour réaliser la construction. Toute reproduction même partielle est interdite sans accord écrit du bureau d'études. Les limites cadastrales issues des sections digitalisées sont données à titre indicatif, de même que les coordonnées des éoliennes en découlant. Ces positions sont suffisantes pour la DEMANDE D'AUTORISATION ENVIRONNEMENTALE. Il est fortement conseillé de procéder à un bornage-délimitation contradictoire afin de garantir au moins les limites des parcelles d'implantation avant la phase travaux.



# File E

Plan de comparaison : 100 m

Eolienne			
Altitudes T.N.*	106.2m	103.2m	104.0m

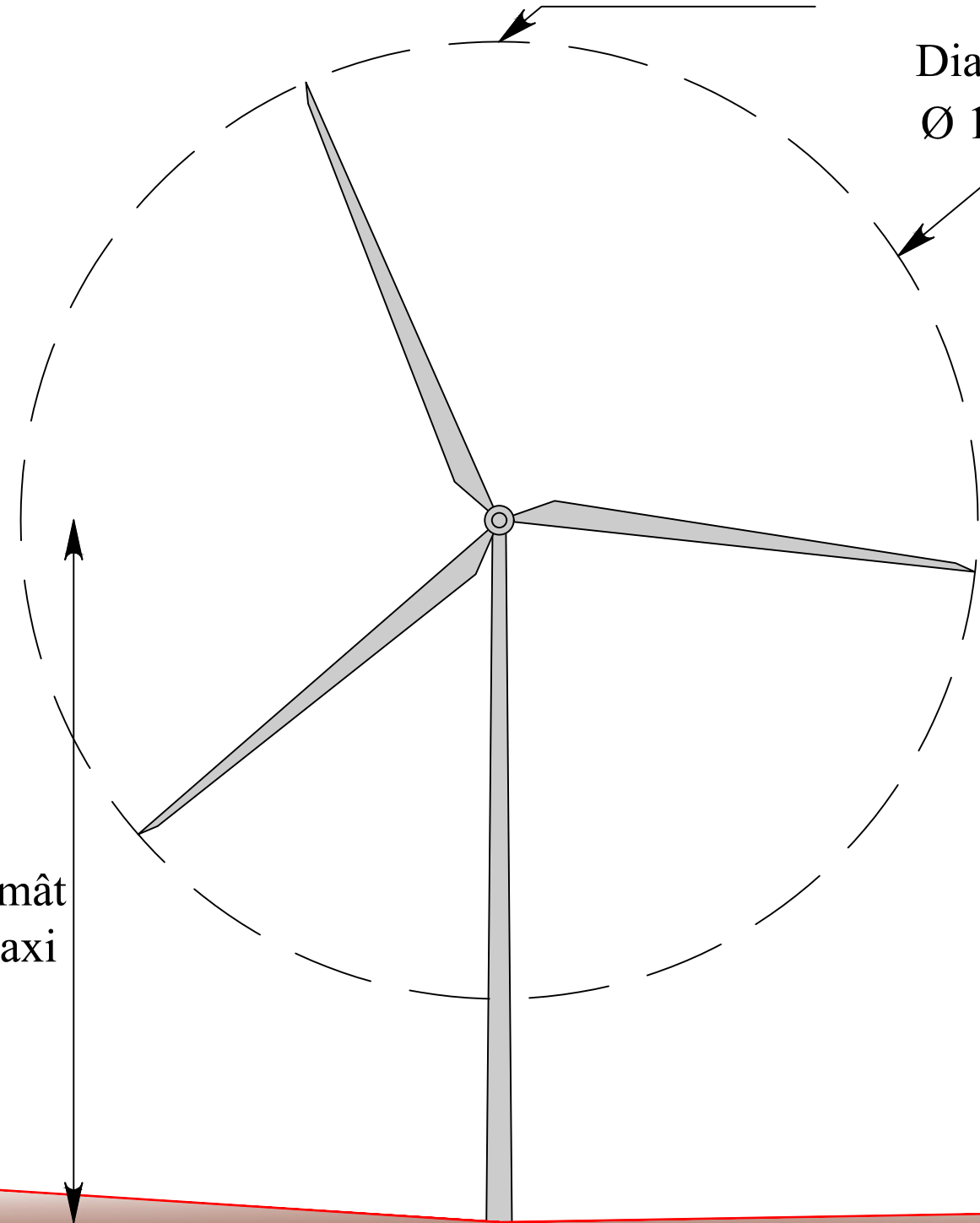
\*Altitudes obtenues selon les données BD ALTI de l'IGN

Hauteur pales déployées  
180 m maxi

Hauteur mât  
105 m maxi

Altitude pales déployées :  
283.2 m\* (NGF) maxi

Diamètre rotor :  
Ø 150 m maxi



# 15 DEMANDE D'AUTORISATION ENVIRONNEMENTALE

Maître d'ouvrage :  
Renardières Sud

BUREAU D'ÉTUDES JACQUEL & CHATILLON  
3, Quai des Arts  
51000 CHÂLONS-EN-CHAMPAGNE  
Tél. : 03 26 21 01 97



SARL GUICHARD et Associés :  
Géomètres-Experts-Associés  
siège social  
53, Bd du 14 Juillet - 10000 TROYES  
Tél : 03 25 82 68 20 - Dossier n° 208a20



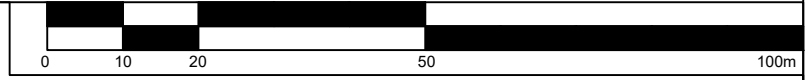
Septembre 2024

CHAMPIGNY-SUR-AUBE et ALLIBAUDIÈRES (10)

Coupe éolienne n° E05

Echelle : 1/1 000

Les présents plans sont exclusivement destinés à la DEMANDE D'AUTORISATION ENVIRONNEMENTALE. Ils ne sont pas des plans d'exécution et ne peuvent donc en aucun cas être directement utilisés pour réaliser la construction. Toute reproduction même partielle est interdite sans accord écrit du bureau d'études. Les limites cadastrales issues des sections digitalisées sont données à titre indicatif, de même que les coordonnées des éoliennes en découlant. Ces positions sont suffisantes pour la DEMANDE D'AUTORISATION ENVIRONNEMENTALE. Il est fortement conseillé de procéder à un bornage-délimitation contradictoire afin de garantir au moins les limites des parcelles d'implantation avant la phase travaux.



Altitude pales déployées :  
287.2 m\* (NGF) maxi

Diamètre rotor :  
Ø 150 m maxi

Hauteur pales  
déployées  
180 m maxi

Hauteur mât  
105 m maxi

File F

Plan de comparaison : 100 m



\*Altitudes obtenues selon les données BD ALTI de l'IGN

# DEMANDE D'AUTORISATION ENVIRONNEMENTALE

## 16

Septembre 2024

CHAMPIGNY-SUR-AUBE et ALLIBAUDIERES (10)

Coupe éolienne n° E06

Echelle : 1/1 000

BUREAU D'ÉTUDES JACQUEL & CHATILLON

3, Quai des Arts  
51000 CHÂLONS-EN-CHAMPAGNE  
Tél. : 03 26 21 01 97



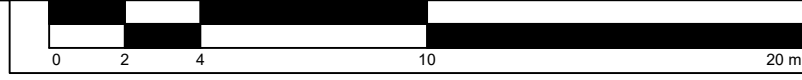
SARL GUICHARD et Associés :  
Géomètres-Experts-Associés  
siège social



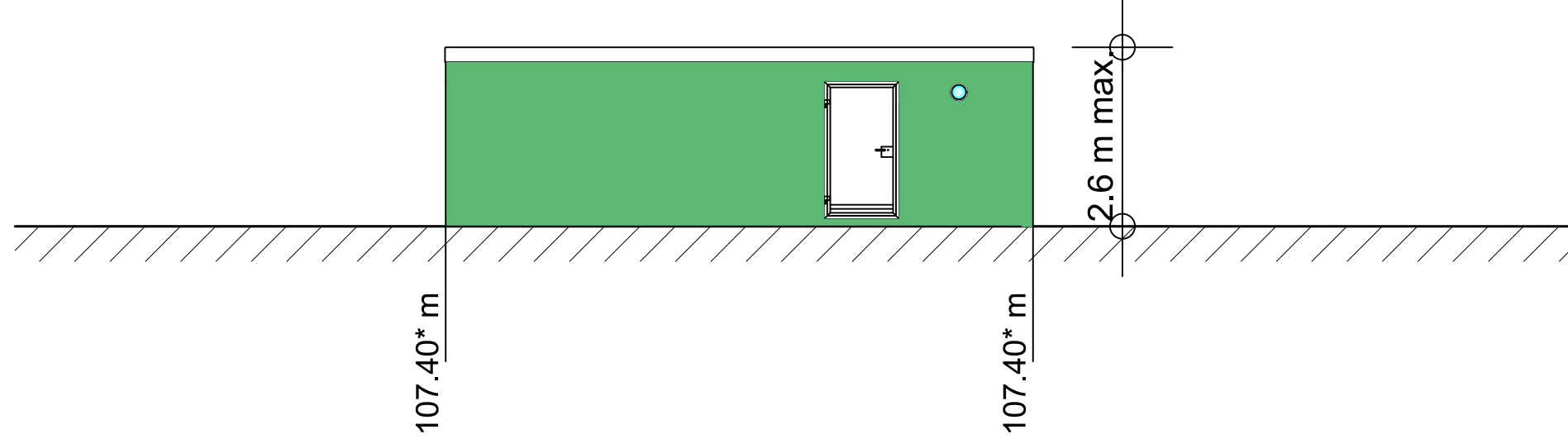
53, Bd du 14 Juillet - 10000 TROYES  
Tél. : 03 25 82 68 20 - Dossier n° 208a20

Maître d'ouvrage :  
Renardières Sud

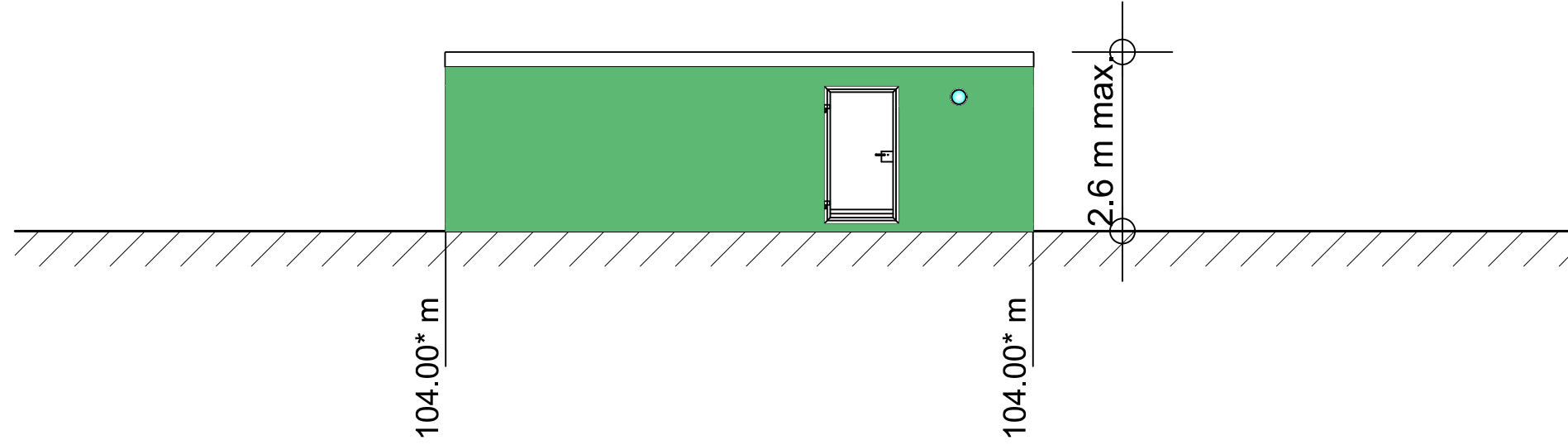
Les présents plans sont exclusivement destinés à la DEMANDE D'AUTORISATION ENVIRONNEMENTALE. Ils ne sont pas des plans d'exécution et ne peuvent donc en aucun cas être directement utilisés pour réaliser la construction. Toute reproduction même partielle est interdite sans accord écrit du bureau d'études. Les limites cadastrales issues des sections digitalisées sont données à titre indicatif, de même que les coordonnées des éoliennes en découlant. Ces positions sont suffisantes pour la DEMANDE D'AUTORISATION ENVIRONNEMENTALE. Il est fortement conseillé de procéder à un bornage-délimitation contradictoire afin de garantir au moins les limites des parcelles d'implantation avant la phase travaux.



POSTE DE  
LIVRAISON n°1



POSTE DE  
LIVRAISON n°2



\* Altitudes obtenues par interpolation des courbes de niveau du scan 25 de l'IGN

17 DEMANDE D'AUTORISATION ENVIRONNEMENTALE

Septembre 2024

CHAMPIGNY-SUR-AUBE et ALLIBAUDIERES (10)

Coupe PDL 1 et 2  
1/100

BUREAU D'ÉTUDES JACQUEL & CHATILLON

3, Quai des Arts  
51000 CHÂLONS-EN-CHAMPAGNE  
Tél : 03 26 21 01 97



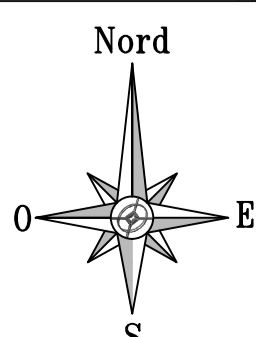
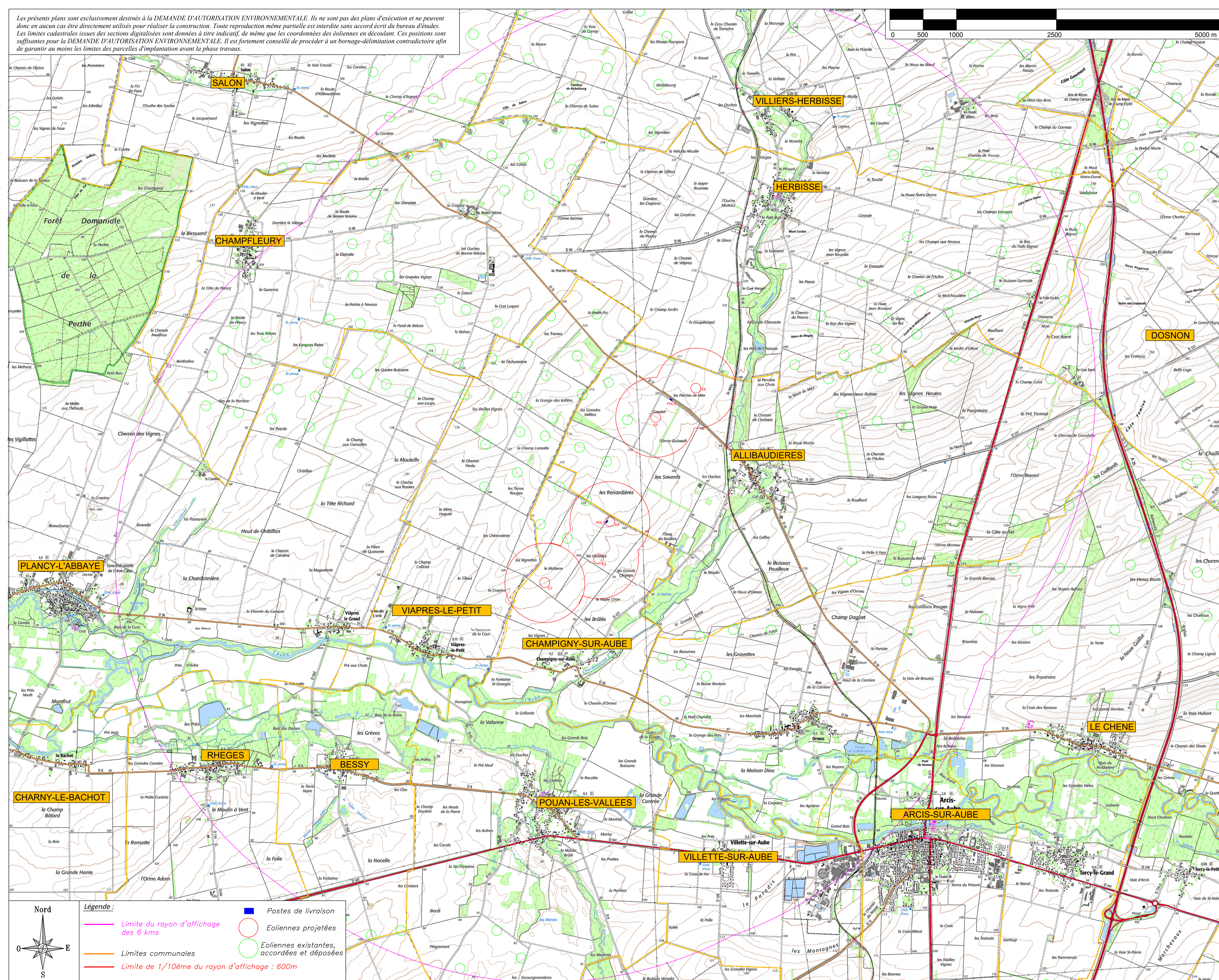
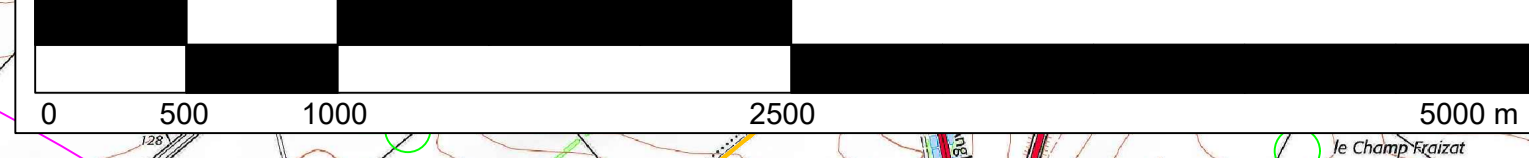
SARL GUICHARD et Associés :

Géomètres-Experts-Associés  
siège social  
53, Bd du 14 Juillet - 10000 TROYES  
Tél : 03 25 82 68 20 - Dossier n° 208a20



Maître d'ouvrage :  
Renardières Sud

Les présents plans sont exclusivement destinés à la DEMANDE D'AUTORISATION ENVIRONNEMENTALE. Ils ne sont pas des plans d'exécution et ne peuvent donc en aucun cas être directement utilisés pour réaliser la construction. Toute reproduction même partielle est interdite sans accord écrit du bureau d'études. Les limites cadastrales issues des sections digitalisées sont données à titre indicatif, de même que les coordonnées des éoliennes en découlant. Ces positions sont suffisantes pour la DEMANDE D'AUTORISATION ENVIRONNEMENTALE. Il est fortement conseillé de procéder à un bornage-délimitation contradictoire afin de garantir au moins les limites des parcelles d'implantation avant la phase travaux.



- Légende :**
- Postes de livraison
  - Limite du rayon d'affichage des 6 kms
  - Limites communales
  - Limite de 1/10ème du rayon d'affichage : 600m
  - Eoliennes projetées
  - Eoliennes existantes, accordées et déposées

# DEMANDE D'AUTORISATION ENVIRONNEMENTALE


# 18

MAITRE D'OUVRAGE :  
Renardières Sud

BUREAU D'ÉTUDES JACQUEL & CHATILLON  
3, Quai des Arts  
51000 CHALONS-EN-CHAMPAGNE  
Tél : 03 26 21 01 97



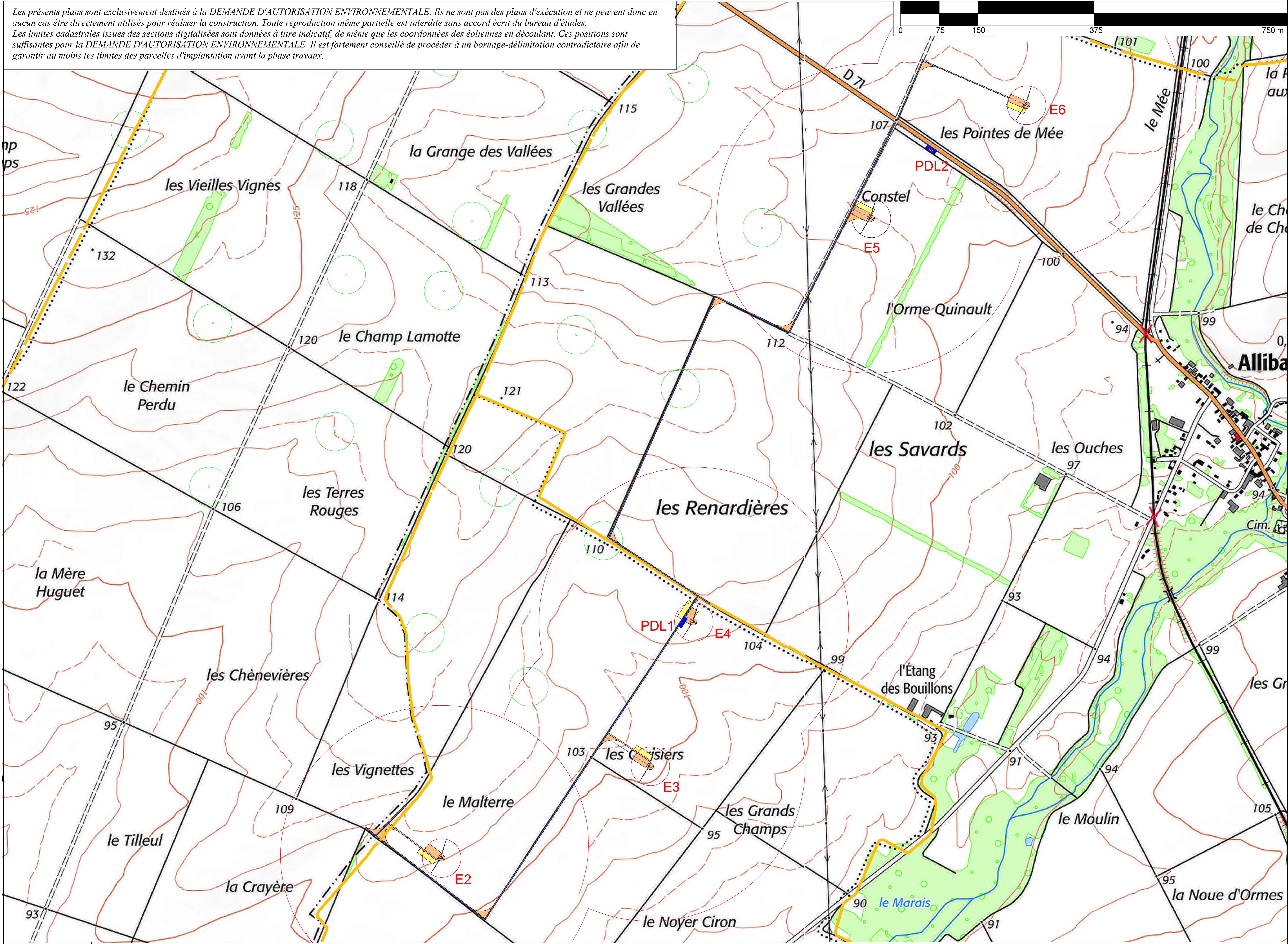
SARL GUICHARD et Associés :  
Géomètres-Experts-Associés  
siège social  
53, Bd du 14 Juillet - 10000 TROYES  
Tél : 03 25 82 68 20 - Dossier n° 208a20

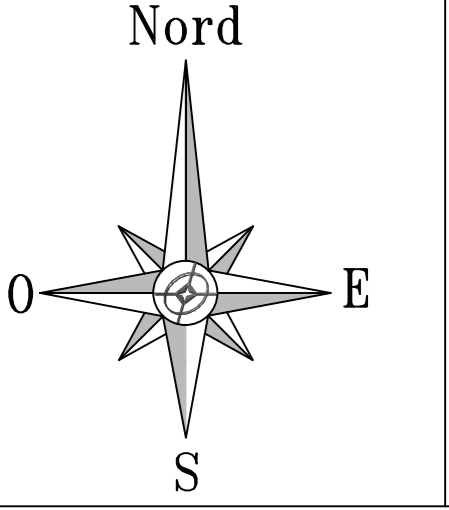








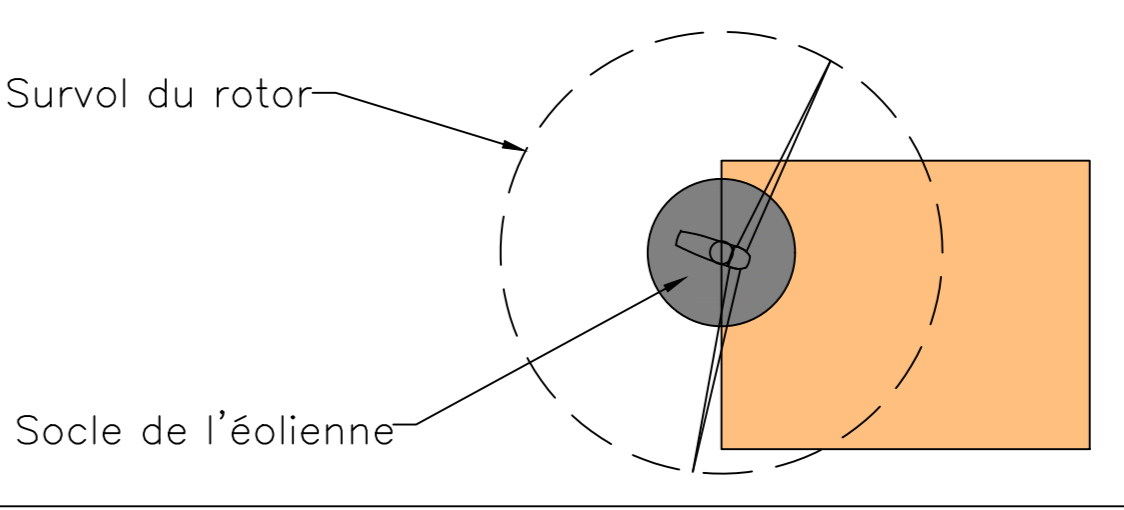


CHAMPIGNY-SUR-AUBE et ALLIBAUDIÈRES (10)

PLAN DE SITUATION au 1/25 000 DES  
INSTALLATIONS PROJETÉES

Les présents plans sont exclusivement destinés à la DEMANDE D'AUTORISATION ENVIRONNEMENTALE. Ils ne sont pas des plans d'exécution et ne peuvent donc en aucun cas être directement utilisés pour réaliser la construction. Toute reproduction même partielle est interdite sans accord écrit du bureau d'études.  
 Les limites cadastrales issues des sections digitalisées sont données à titre indicatif, de même que les coordonnées des éoliennes en découlant. Ces positions sont suffisantes pour la DEMANDE D'AUTORISATION ENVIRONNEMENTALE. Il est fortement conseillé de procéder à un bornage-délimitation contradictoire afin de garantir au moins les limites des parcelles d'implantation avant la phase travaux.



 <p>Nord 0 E S</p>	<ul style="list-style-type: none"> <li> Pistes d'accès et plate-formes de grutage à créer empruntés par les convois pour la livraison de l'éolienne</li> <li> Aménagements permanents (plateforme, piste d'accès, virages...)</li> <li> Aménagements temporaires (aire de stockage...)</li> </ul>	<p>En gris : fond de plan cadastral obtenu par digitalisation (limites apparentes)</p> <p>En rouge : limite de 1/10ème du rayon d'affichage : 600m</p> <ul style="list-style-type: none"> <li> Eoliennes projetées</li> <li> Eoliennes existantes, accordées et déposées</li> <li> Poste de livraison</li> </ul>	<ul style="list-style-type: none"> <li> Liaisons électriques</li> <li> Limites communales</li> </ul>	<p>Survol du rotor</p>  <p>Socle de l'éolienne</p>
--	--	---	--	---

# DEMANDE D'AUTORISATION ENVIRONNEMENTALE

Septembre 2024


CHAMPIGNY-SUR-AUBE et ALLIBAUDIERES (10)

PLAN DES ABORDS au 1/5 000  
DES INSTALLATIONS PROJETEES

BUREAU D'ETUDES JACQUEL & CHATILLON  
3, Quai des Arts  
51000 CHÂLONS-EN-CHAMPAGNE  
Tél : 03 26 21 01 97



SARL GUICHARD et Associés :  
Géomètres-Experts-Associés  
siège social  
53, Bd du 14 Juillet - 10000 TROYES  
Tél : 03 25 82 68 20 - Dossier n° 208a20



MAITRE D'OUVRAGE :  
Renardières Sud