







<b>DEPARTEMENT DE LA MOSELLE</b>	
Projet :	<b>ESCHERANGE PLU</b>
Mission :	<b>REVISION DU PLAN LOCAL D'URBANISME</b>
Document :	<b>REGLEMENT GRAPHIQUE</b>
N° Document :	<b>Planche 1</b>


 <ul style="list-style-type: none"> <li>UA - Centre ancien</li> <li>UB - Extensions récentes</li> <li>UB* - règles particulières</li> <li>UAU - Zone d'urbanisation future à court terme</li> <li>A - Zone agricole</li> <li>AU1 - règles particulières</li> <li>N - zones naturelles</li> <li>N1 - règles particulières</li> <li>N2 - secteur de forêts</li> <li>N3 - secteur de jardins</li> <li>N4 - secteur de loisirs</li> <li>N5 - secteur patrimonial</li> </ul>	 <ul style="list-style-type: none"> <li>— Limite de zones</li> <li> Emplacement réservé</li> <li> Élément Boisé Classé</li> <li> Élément Remarquable du paysage à préserver</li> <li> Recul d'implantation obligatoire des façades</li> </ul>
--	--

Echelle :	1/5000
-----------	--------

*Dossier enquête publique*

**Document conforme à la DCM du 04/07/2025  
arrétant le projet de révision du PLU.**




Étude et conseil en urbanisme et aménagement

**ESpace & TERRitoires**

2 place des Tricoteries  
54230 CHALIGNY

Tél : 03.83.50.53.87 Fax : 03.83.50.53.78

Signature : 

Le Maire  
Bertrand MATHIEU