

# Projet éolien citoyen de Ménil-la-Horgne

## Plan général de situation au 1/25000

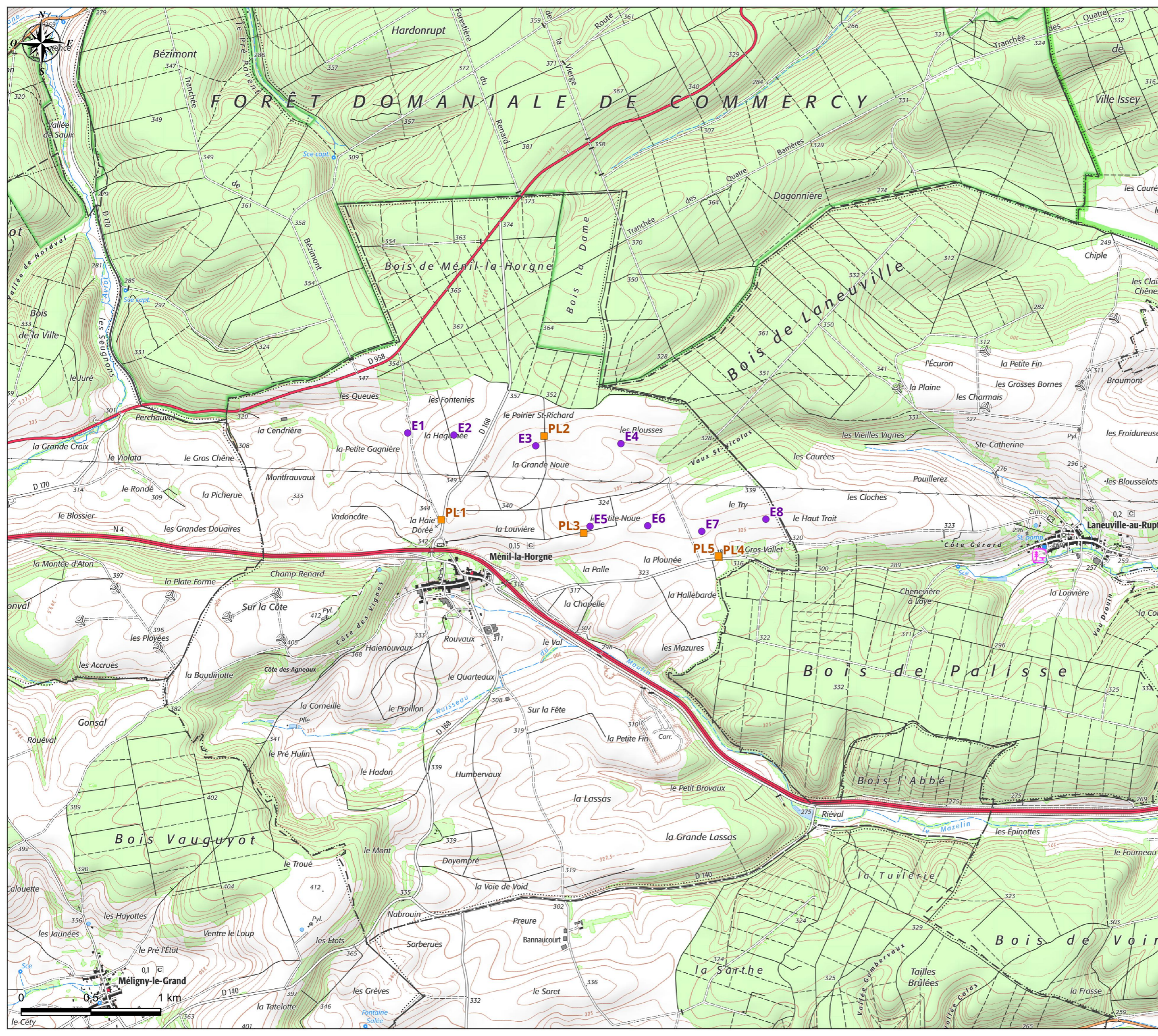
Légende

### Limites administratives

□ Commune

### Projet

- Eolienne
- Poste de livraison





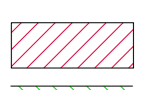




16/01/2025  
Source : IGN scan 25  
Echelle : 1/25000



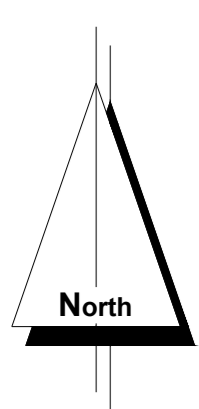


**PARC ÉOLIEN DE  
MÉNIL-LA-HORGNE**  
Plan d'ensemble - vue de l'éolienne 1

**LÉGENDE**

-  mat de l'éolienne, fondation et excavation
-  emprises survolées par les pales
- Eolienne n** numéros d'éolienne
-  aires de montage
-  accès existants à renforcer
-  chemins existants relevés par le géomètre
-  câblages électriques souterrains
-  ZA - zone agricole (culture)

Date : 15.01.2025  
Echelle : 1 : 200  
Format : 914 x 1190  
Réalisation : Haroune Lekhal  
Vincent Sordel  
Demandeur : Energie Meusienne  
32-36 Rue de Bellevue  
92100 Boulogne-Billancourt



~120

~23

de

Gagnière

**za**  
**ZB 3**

**za**  
**ZB 4**

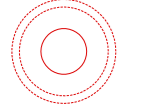

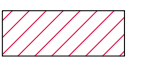



**za**  
**ZA 5**

**za**  
**ZA 3**

**za**  
**ZA 4**

**PARC ÉOLIEN DE  
MÉNIL-LA-HORGNE**  
Plan d'ensemble - vue de l'éolienne 2

**LÉGENDE**

-  mat de l'éolienne, fondation et excavation
-  emprises survolées par les pales
- Eolienne n** numéros d'éolienne
-  aires de montage
-  accès existants à renforcer
-  câblages électriques souterrains
-  ZA - zone agricole (culture)

Date : 15.01.2025  
Echelle : 1 : 200  
Format : 914 x 1190  
Réalisation : Haroune Lekhal  
Vincent Sordel  
Demandeur : Energie Meusienne  
32-36 Rue de Bellevue  
92100 Boulogne-Billancourt



# Eolienne 2

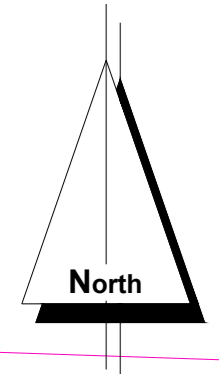
ZB 48

za

za  
ZB 50

za  
ZB 5

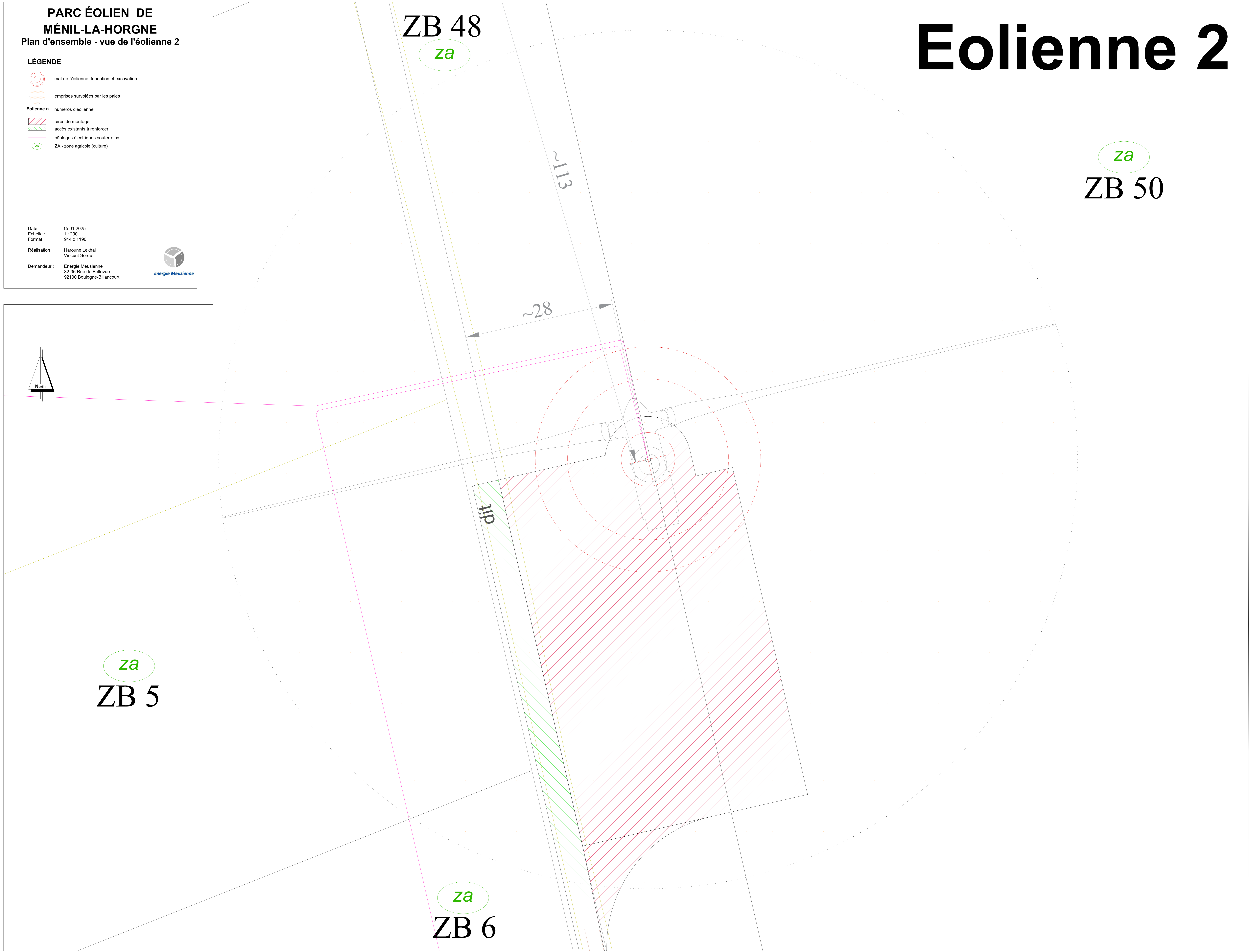
za  
ZB 6



~28



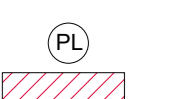





~113

dit

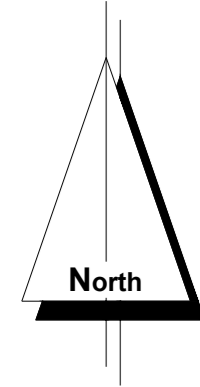


**PARC ÉOLIEN DE  
MÉNIL-LA-HORGNE**  
Plan d'ensemble - vue de l'éolienne 3

**LÉGENDE**

-  mat de l'éolienne, fondation et excavation
-  emprises survolées par les pales
- Eolienne n**
-  numéros d'éolienne  
postes de livraison
-  aires de montage
-  accès existants à renforcer
-  câblages électriques souterrains
-  câblages électriques dans fourreau
-  ZA - zone agricole (culture)

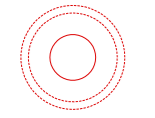





Date : 15.01.2025  
Echelle : 1 : 200  
Format : 914 x 1190  
Réalisation : Haroune Lekhal  
Vincent Sordel  
Demandeur : Energie Meusienne  
32-36 Rue de Bellevue  
92100 Boulogne-Billancourt



**Eolienne 3**

**PARC ÉOLIEN DE  
MÉNIL-LA-HORGNE**  
Plan d'ensemble - vue de l'éolienne 4

**LÉGENDE**

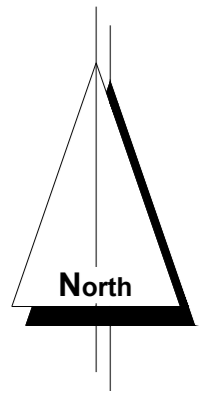
-  mat de l'éolienne, fondation et excavation
-  emprises survolées par les pales
- Eolienne n** numéros d'éolienne
-  aires de montage
-  accès existants à renforcer
-  câblages électriques souterrains
-  ZA - zone agricole (culture)

Date : 15.01.2025  
Echelle : 1 : 200  
Format : 914 x 1190  
Réalisation : Haroune Lekhal  
Vincent Sordel  
Demandeur : Energie Meusienne  
32-36 Rue de Bellevue  
92100 Boulogne-Billancourt



**LES BLOUSSES**  
**ZB 72**

za



za  
**ZB 73**

~41

~34

za

**ZB 65**

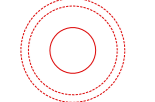


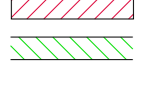





za

**ZB 43**

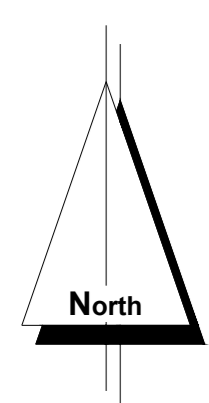
**Eolienne 4**

**PARC ÉOLIEN DE  
MÉNIL-LA-HORGNE**  
Plan d'ensemble - vue de l'éolienne 5

**LÉGENDE**

-  mat de l'éolienne, fondation et excavation
-  emprises survolées par les pales
- Eolienne n**
  -  numéros d'éolienne
  -  postes de livraison
  -  aires de montage
  -  accès existants à renforcer
  -  câblages électriques souterrains
  -  câblages électriques dans fourreau
  -  ZA - zone agricole (culture)

Date : 15.01.2025  
Echelle : 1 : 200  
Format : 914 x 1190  
Réalisation : Haroune Lekhal  
Vincent Sordel  
Demandeur : Energie Meusienne  
32-36 Rue de Bellevue  
92100 Boulogne-Billancourt



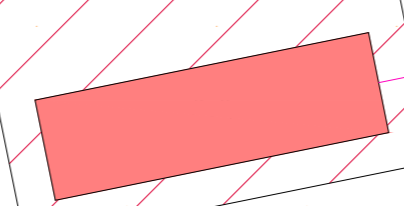
za

ZC 1

ETITE NOUE

dit

~28



de

la

za

ZC 26

za

ZC 2

PL 3

za

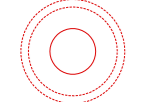






ZC 24

**Eolienne 5**

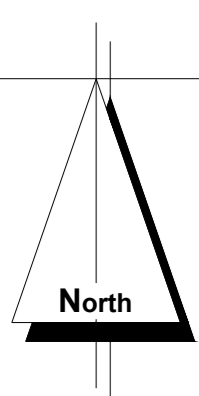
~180

**PARC ÉOLIEN DE  
MÉNIL-LA-HORGNE**  
Plan d'ensemble - vue de l'éolienne 6

**LÉGENDE**

-  mat de l'éolienne, fondation et excavation
-  emprises survolées par les pales
- Eolienne n**
-  numéros d'éolienne  
aires de montage
-  chemins à créer
-  câblages électriques souterrains
-  chemins existants relevés par le géomètre
-  ZA - zone agricole (culture)

Date : 15.01.2025  
Echelle : 1 : 200  
Format : 914 x 1190  
Réalisation : Haroune Lekhal  
Vincent Sordel  
Demandeur : Energie Meusienne  
32-36 Rue de Bellevue  
92100 Boulogne-Billancourt

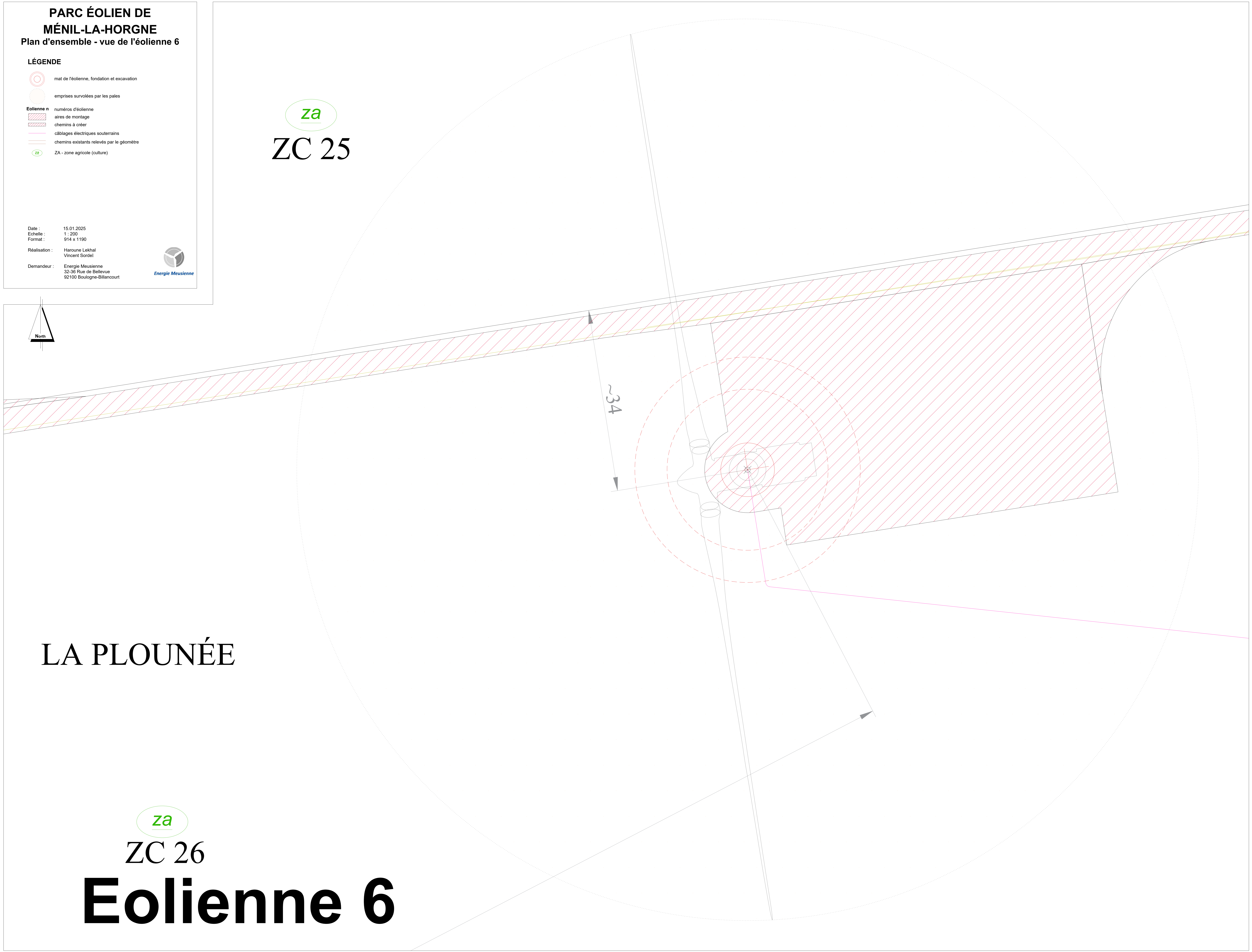


**za**  
**ZC 25**

**LA PLOUNÉE**

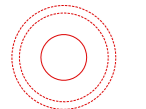
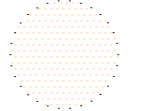
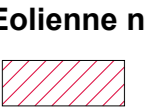





**za**  
**ZC 26**

**Eolienne 6**

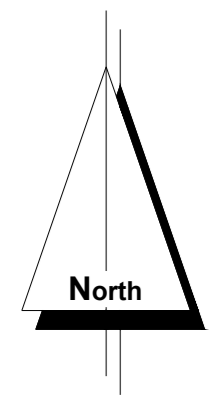


**PARC ÉOLIEN DE  
MÉNIL-LA-HORGNE**  
Plan d'ensemble - vue de l'éolienne 7

**LÉGENDE**

-  mat de l'éolienne, fondation et excavation
-  emprises survolées par les pales
- Eolienne n**
-  numéros d'éolienne
-  aires de montage
-  accès existants à renforcer
-  câblages électriques souterrains
-  câblages électriques dans fourreau
-  ZA - zone agricole (culture)

Date : 15.01.2025  
Echelle : 1 : 200  
Format : 914 x 1190  
Réalisation : Haroune Lekhal  
Vincent Sordel  
Demandeur : Energie Meusienne  
32-36 Rue de Bellevue  
92100 Boulogne-Billancourt



7

**za**  
**ZC 26**

**za**  
**ZC 27**

~88




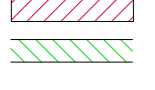


la

**za**  
**ZC 32**

F

**PARC ÉOLIEN DE  
MÉNIL-LA-HORGNE**  
Plan d'ensemble - vue de l'éolienne 8

**LÉGENDE**

-  mat de l'éolienne, fondation et excavation
-  emprises survolées par les pales
- Eolienne n** numéros d'éolienne
-  aires de montage
-  accès existants à renforcer
-  câblages électriques souterrains
-  câblages électriques dans fourreau
-  ZA - zone agricole (culture)

Date : 15.01.2025  
Echelle : 1 : 200  
Format : 914 x 1190  
Réalisation : Haroune Lekhal  
Vincent Sordel  
Demandeur : Energie Meusienne  
32-36 Rue de Bellevue  
92100 Boulogne-Billancourt

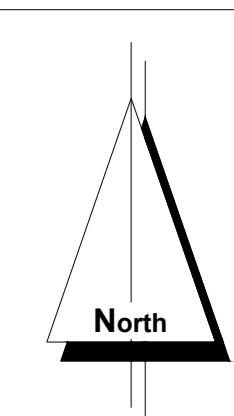


za

ZA 47

za

ZC 34



~95

~81

np




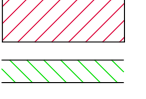
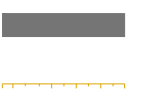





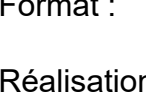
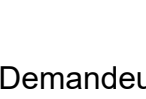
za

ZC 33

**Eolienne 8**

**PARC ÉOLIEN DE  
MÉNIL-LA-HORGNE**  
Plan d'ensemble - vue du PDL n°1

**LÉGENDE**

-  mat de l'éolienne, fondation et excavation
-  emprises survolées par les pales
- Eolienne n**
-  postes de livraison
-  aires de montage
-  accès existants à renforcer
-  routes goudronnées existantes relevées par le géomètre
-  talus relevés par le géomètre
-  arbres isolés relevés par le géomètre
-  câblages électriques souterrains
-  câblages électriques dans fourreau
-  ZA - zone agricole (culture)
-  ZB - zone boisée

Date : 15.01.2025  
Echelle : 1 : 200  
Format : 914 x 1190

Réalisation : Haroune Lekhal  
Vincent Sordel

Demandeur : Energie Meusienne  
32-36 Rue de Bellevue  
92100 Boulogne-Billancourt



za  
ZA 9

za  
ZB 62

Chemin

za  
ZB 46

za  
ZA 98

za  
ZL 1842

PL 1



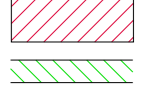
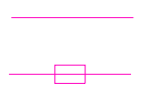


zb  
ZA 97

za  
ZL 184

# Poste de livraison 1

**PARC ÉOLIEN DE  
MÉNIL-LA-HORGNE**  
Plan d'ensemble - vue du PDL n°2

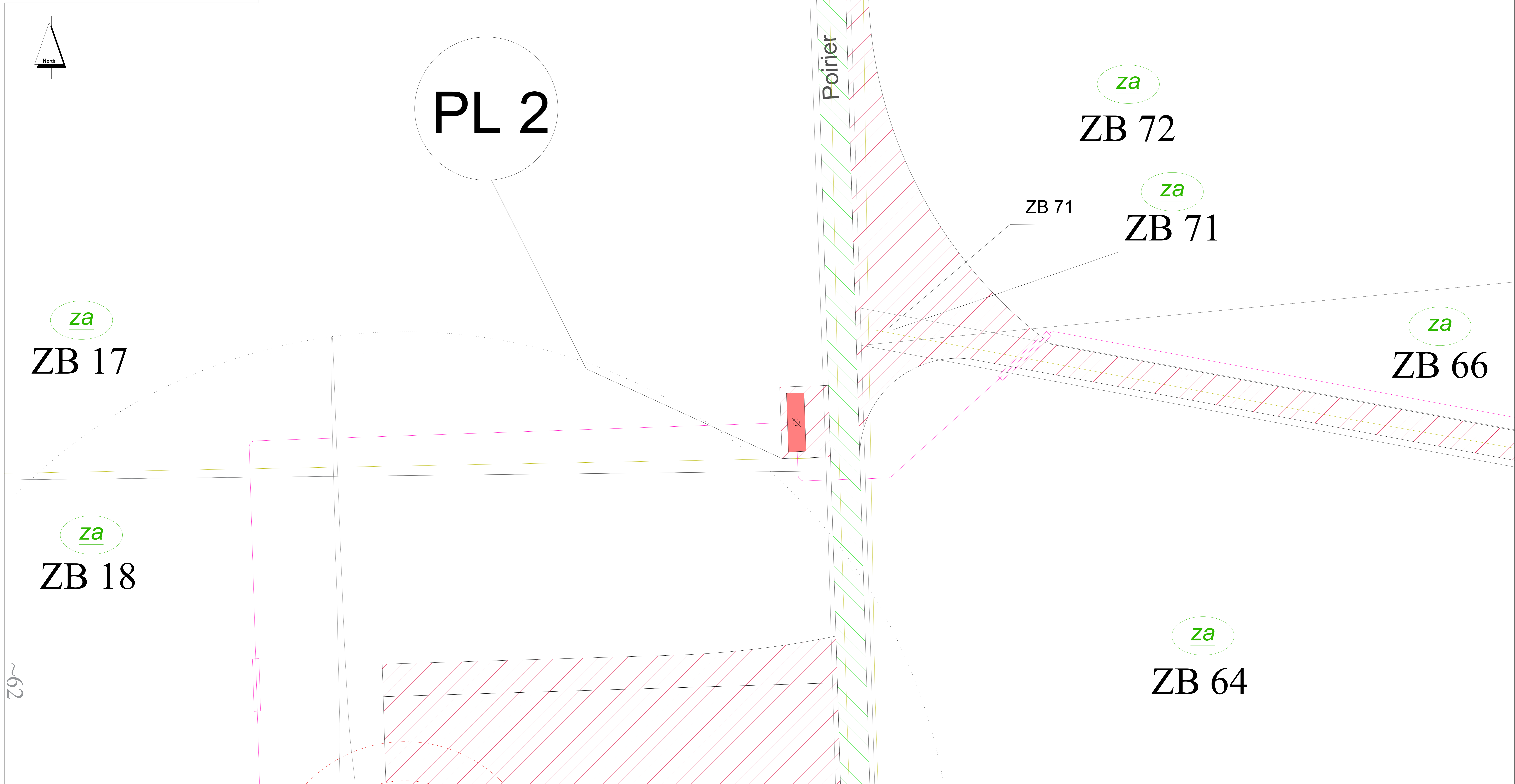
**LÉGENDE**

-  mat de l'éolienne, fondation et excavation
-  emprises survolées par les pales
- Eolienne n** numéros d'éolienne
-  postes de livraison
-  aires de montage
-  accès existants à renforcer
-  câblages électriques souterrains
-  câblages électriques dans fourreau
-  ZA - zone agricole (culture)

Date : 15.01.2025  
Echelle : 1 : 200  
Format : 914 x 1190  
Réalisation : Haroune Lekhal  
Vincent Sordel  
Demandeur : Energie Meusienne  
32-36 Rue de Bellevue  
92100 Boulogne-Billancourt

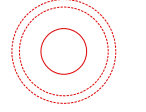

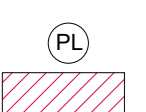







# Poste de livraison 2



**PARC ÉOLIEN DE  
MÉNIL-LA-HORGNE**  
Plan d'ensemble - vue du PDL n°3

**LÉGENDE**

-  mat de l'éolienne, fondation et excavation
-  emprises survolées par les pales
- Eolienne n**
-  numéros d'éolienne  
postes de livraison
-  aires de montage
-  accès existants à renforcer
-  câblages électriques souterrains
-  câblages électriques dans fourreau
-  ZA - zone agricole (culture)

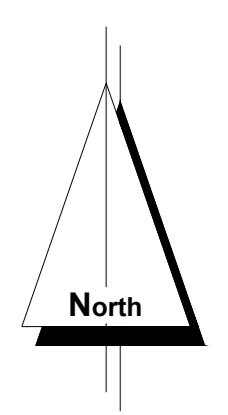
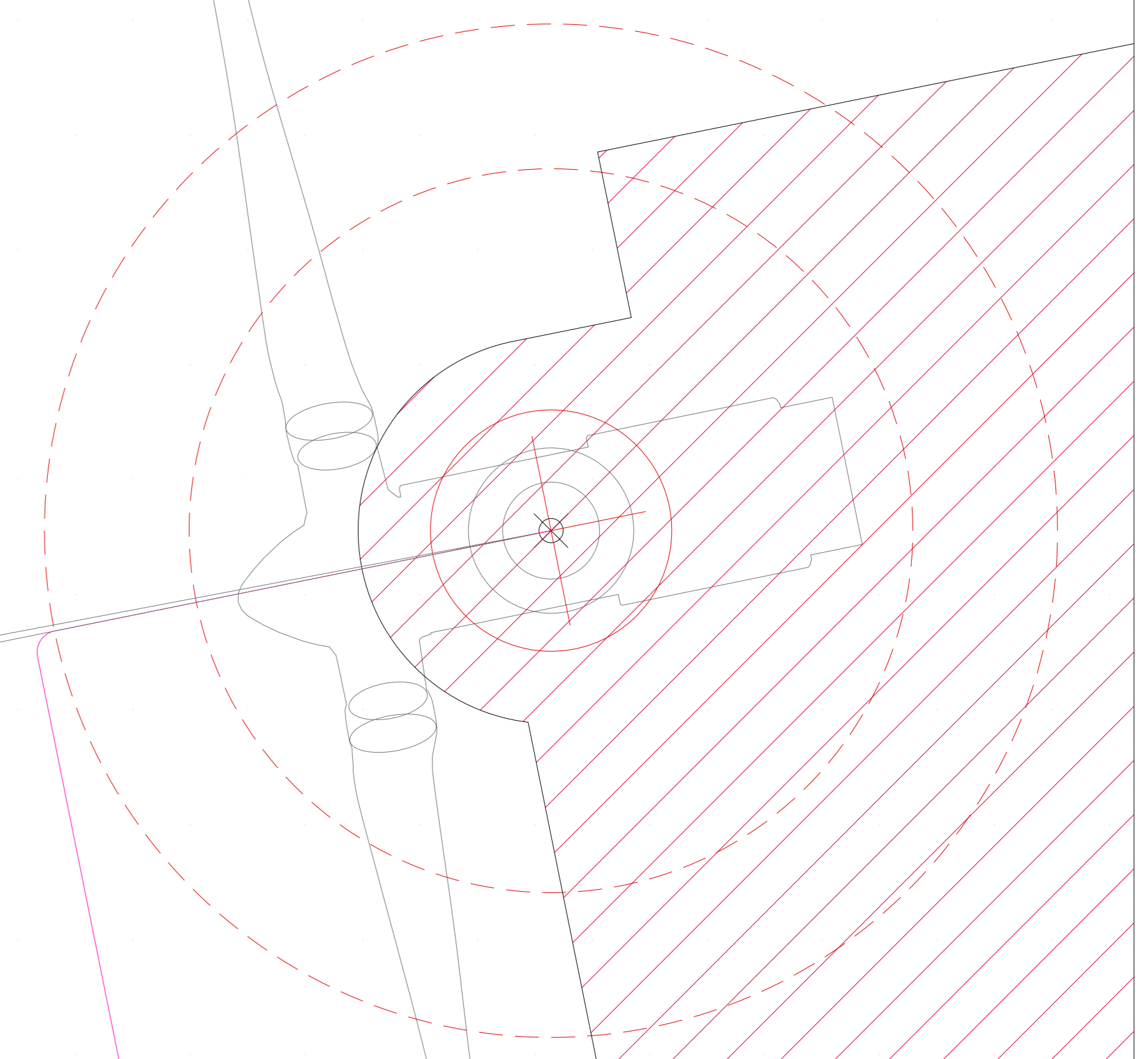
Date : 15.01.2025  
Echelle : 1 : 200  
Format : 914 x 1190  
Réalisation : Haroune Lekhal  
Vincent Sordel  
Demandeur : Energie Meusienne  
32-36 Rue de Bellevue  
92100 Boulogne-Billancourt



**ZC 1**  
**LA PETITE NOUE**

za

~28




rural

dit

de

za




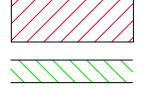






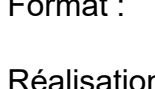
**ZC 2**



# Poste de livraison 3

**PARC ÉOLIEN DE  
MÉNIL-LA-HORGNE**  
Plan d'ensemble - vue du PDL n°4 et 5

**LÉGENDE**

-  mat de l'éolienne, fondation et excavation
-  emprises survolées par les pales
- Eolienne n**
-  numéros d'éolienne
-  postes de livraison
-  aires de montage
-  accès existants à renforcer
-  routes goudronnées existantes relevées par le géomètre
-  talus relevés par le géomètre
-  câblages électriques souterrains
-  ZA - zone agricole (culture)
-  ZB - zone boisée

Date : 15.01.2025  
Echelle : 1 : 200  
Format : 914 x 1190  
Réalisation : Haroune Lekhal  
Vincent Sordel  
Demandeur : Energie Meusienne  
32-36 Rue de Bellevue  
92100 Boulogne-Billancourt



# Poste de livraison 5

PL 5

za

ZC 32

# Poste de livraison 4

PL 4

za

ZC 18

zb

ZC 18

za

ZC 33

za

ZC 27

zb

B 740

VALLET MAUGRA

za

ZD 1

zb

B 741

zb

B 766

Chemin

