
Cébazan_décembre 1993 - possible trajet de déviation des poids-lourds avec raccord à la N112 à la entrée-sortie nord (rond-point/pont à créer)
Fontjun
D612
secteur Art.R151-31C.U. / possible trajet de déviation P.L. proposé par le PLUi 2026

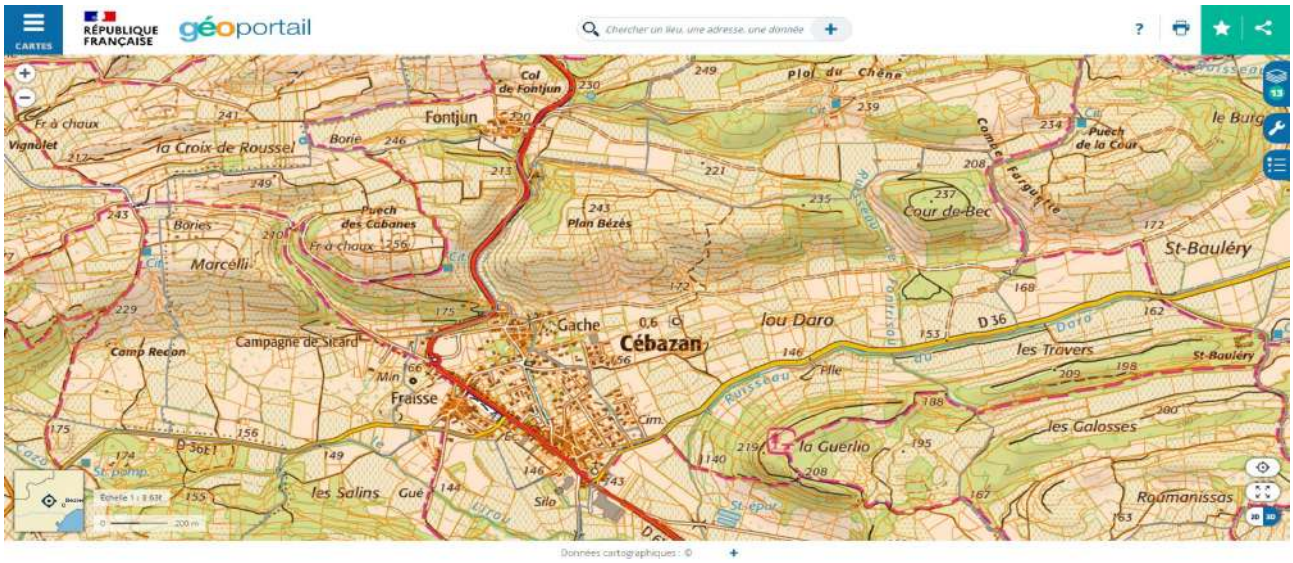
CARTES
RÉPUBLIQUE FRANÇAISE
géoportail
Chercher un lieu, une adresse, une donnée
Col de Fontjun
Fontjun
Plot du Chêne
Fr à choux
Vignolet
la Croix de Roussel
Borie
Puech de la Cour
le Burg
Cour de Bec
Puech des Cabanes
Plan Bézès
Bories
Marcélli
St-Bauléry
Gache
Cébazan
lou Daro
D 36
les Travers
Camp Recon
Campagne de Sicard
Fraisse
les Galosses
la Guerlio
les Salins
Roumanissas
Silo
Données cartographiques : ©

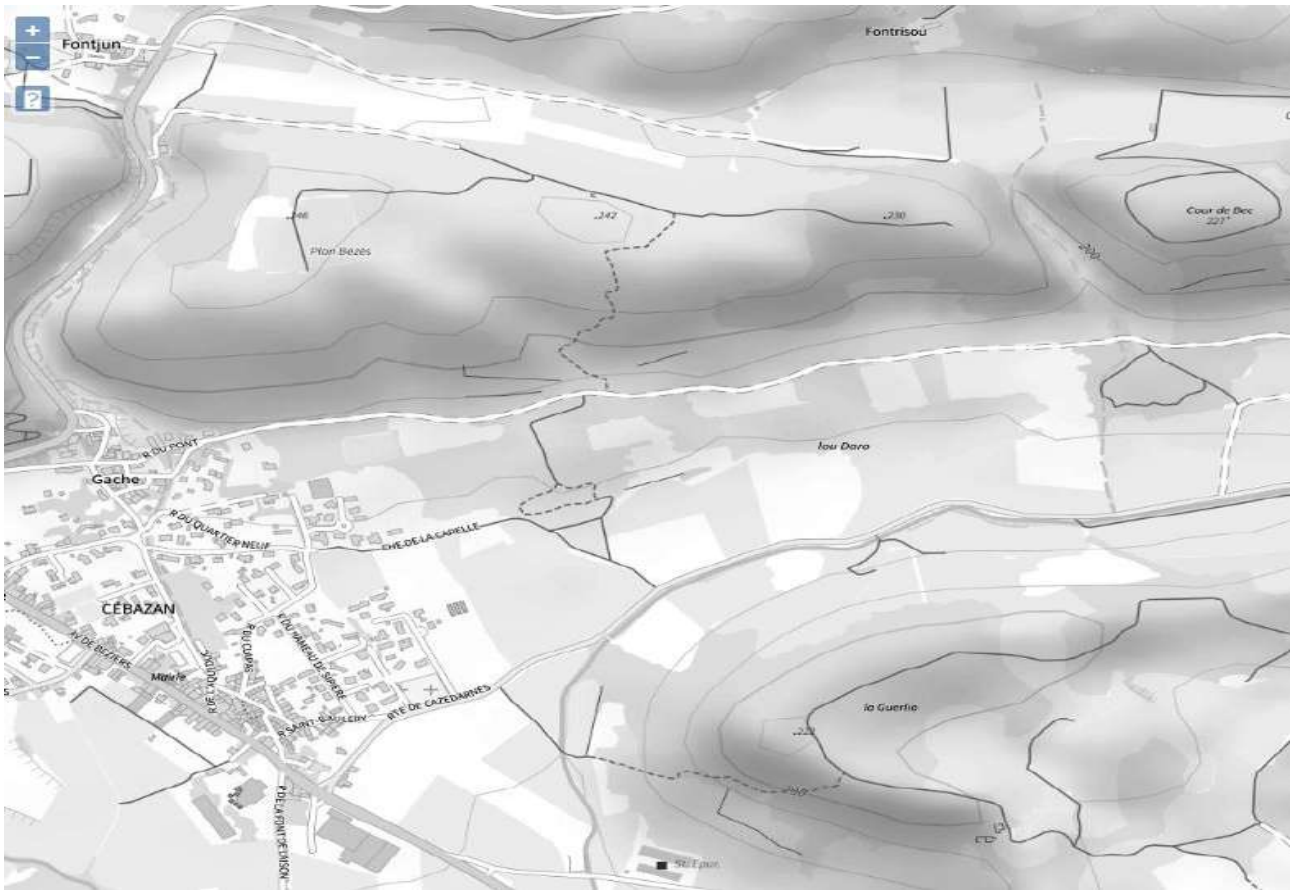
Fontjun
Fontrisou
Cour de Bec
Plan Bézès
lou Daro
Gache
CÉBAZAN
la Guerlio

Poste d'Abonnement
Public (PAP)
Google
100 %
Attribution des données
16/06/2024
70 m
Caméra : 319 m
43°24'35.56"N 2°58'14.78"E 209 m

Le Lirou
Cébazan
Poste d'Abonnement
Google
100 %
Attribution des données
20 m
Caméra : 314 m
43°24'48.83"N 2°58'33.91"E 215 m

Cazedames
L'Combe
Fargueille
Pic du Chêne
Poste d'Abonnement
Public (PAP)
Google
100 %
Attribution des données
16/06/2024
60 m
Caméra : 462 m
43°24'35.93"N 2°56'12.69"E 227 m
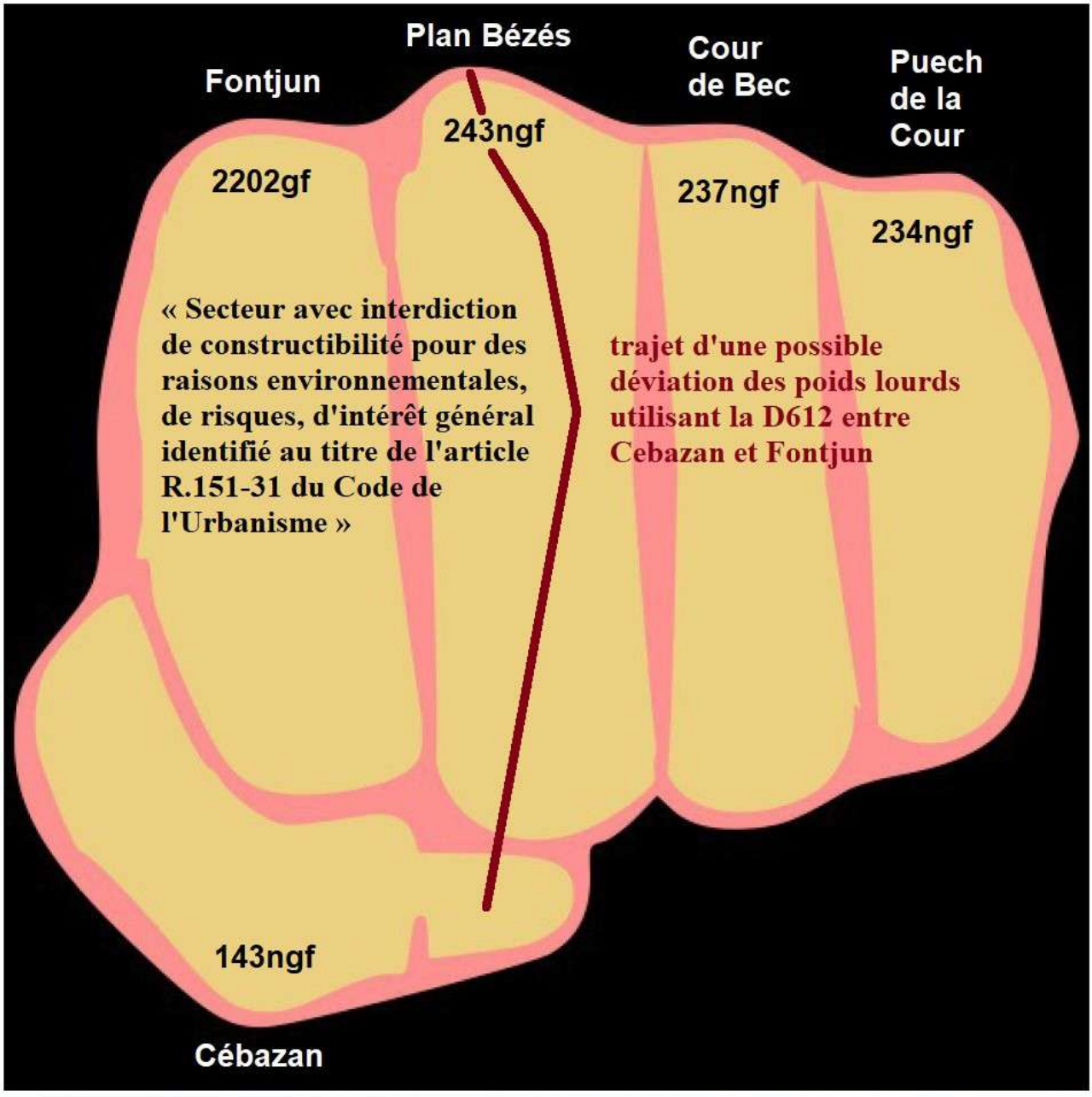
Présentation « didactique » de l'environnement altimétrique entre Cébazan et Fontjun