



EIFFAGE ROUTE GRAND SUD
360 Rue Louis de Broglie
13290 AIX-EN-PROVENCE

**DEMANDE D'AUTORISATION DE RENOUVELLEMENT
ET D'EXTENSION D'UNE INSTALLATION CLASSEE
POUR LA PROTECTION DE L'ENVIRONNEMENT**

**PIÈCES JOINTES N°123 A 125 – DEMANDE
D'AUTORISATION DE DEFRICHEMENT**

(Article D.181-15-9 du Code de l'Environnement)

Département des ALPES-DE-HAUTE-PROVENCE (04)

Commune de PEYROULES

Carrière du "Ravin de Barrissi"

Juillet 2025

Suivi du document :

Version	Date	Objet de la mise à jour	Rédaction	Vérification	Approbation
1.0	Février 2025	Rédaction initiale	Noémie DEYMONNAZ, GEOENVIRONNEMENT GEOENVIRONNEMENT Le Calypso 25 rue de la Petite Duranne 13290 AIX-EN-PROVENCE SIREN : 514 127 489	Augustin VILLEMAGNE, GEOENVIRONNEMENT GEOENVIRONNEMENT Le Calypso 25 rue de la Petite Duranne 13290 AIX-EN-PROVENCE SIREN : 514 127 489	Violaine GALZIN EIFFAGE ROUTE GRAND SUD
1.1	Mai 2025	Intégration remarques EIFFAGE ROUTE GRAND SUD	Noémie DEYMONNAZ, GEOENVIRONNEMENT GEOENVIRONNEMENT Le Calypso 25 rue de la Petite Duranne 13290 AIX-EN-PROVENCE SIREN : 514 127 489	Augustin VILLEMAGNE, GEOENVIRONNEMENT GEOENVIRONNEMENT Le Calypso 25 rue de la Petite Duranne 13290 AIX-EN-PROVENCE SIREN : 514 127 489	Violaine GALZIN EIFFAGE ROUTE GRAND SUD

PJ.123 – DECLARATION DE NON- INCENDIE

DECLARATION DE NON-INCENDIE


(En application de l'article D.181-15-9 du Code de l'Environnement)

Je soussigné, **Denis MATHELIN**, agissant en qualité de Directeur de l'Etablissement Alpes- Vaucluse de la société **EIFFAGE ROUTE GRAND SUD**, dont le siège social se situe au 360 rue Louis de Broglie à Aix-en-Provence,

Déclare qu'à ma connaissance, la parcelle cadastrée sur le territoire de la commune de PEYROULES (04), section W0 n°126, concernée par la présente demande d'autorisation de défrichement, n'a pas été parcourue par un incendie durant les quinze années précédant l'année de la présente demande.

Fait à Peyroules,
Le 7 avril 2025

Pour Eiffage Route Grand Sud,
Denis MATHELIN,
Directeur Etablissement Alpes Vaucluse




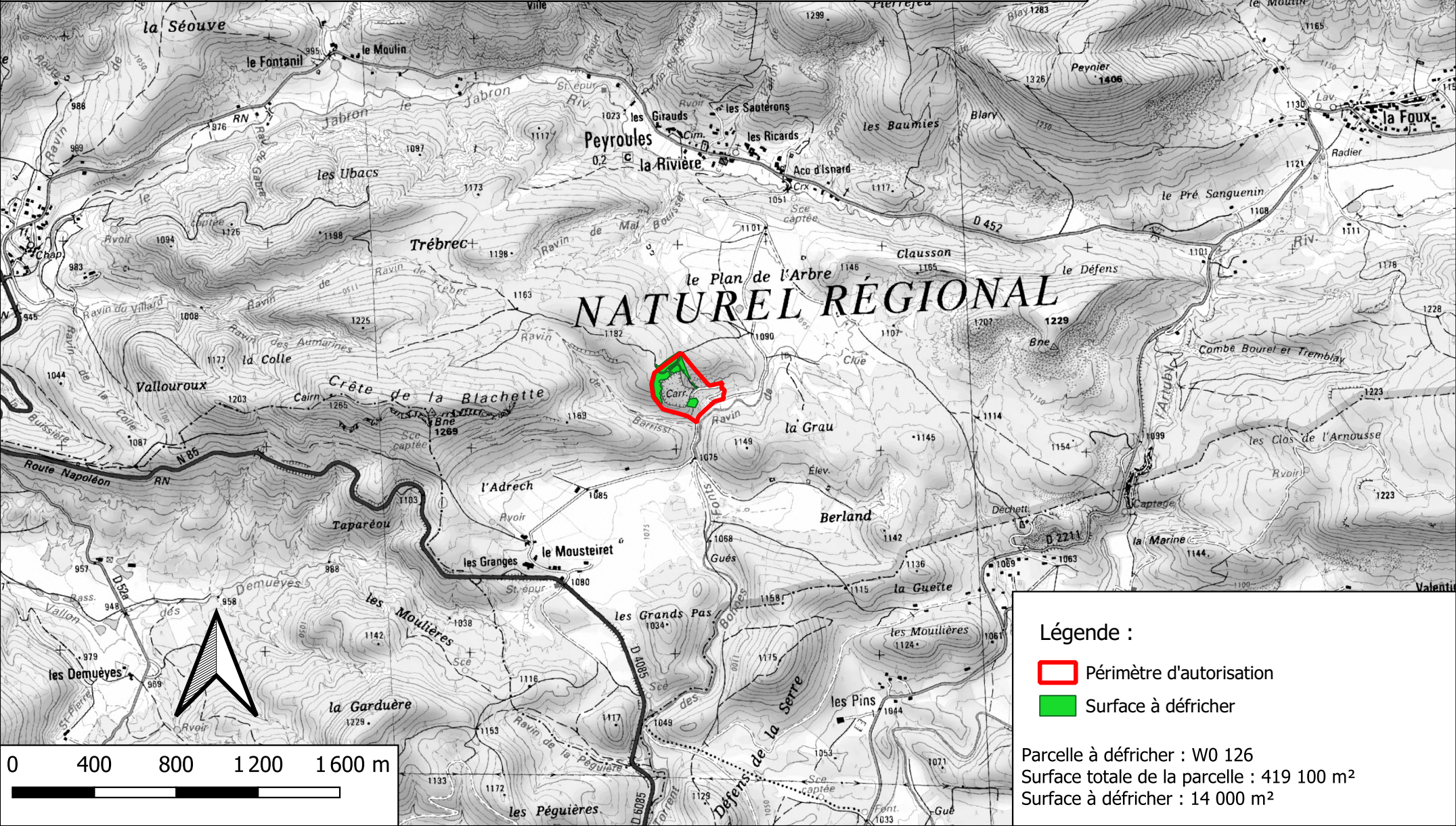
PJ.124 – PLAN DE SITUATION

Carrière dite "du Ravin de Barrissi" - Commune de Peyroules (04)

AUTORISATION DE DEFRICHEMENT - PLAN DE LOCALISATION



Date	Echelle	Format	Système de coordonnées	
06/05/2025	1/25000	A4	RGF93 v1 / Lambert-93	



PJ.125 – EXTRAIT DU PLAN CADASTRAL

Carrière dite "du Ravin de Barrissi" - Commune de Peyroules (04)

AUTORISATION DE DEFRICHEMENT - PLAN CADASTRAL

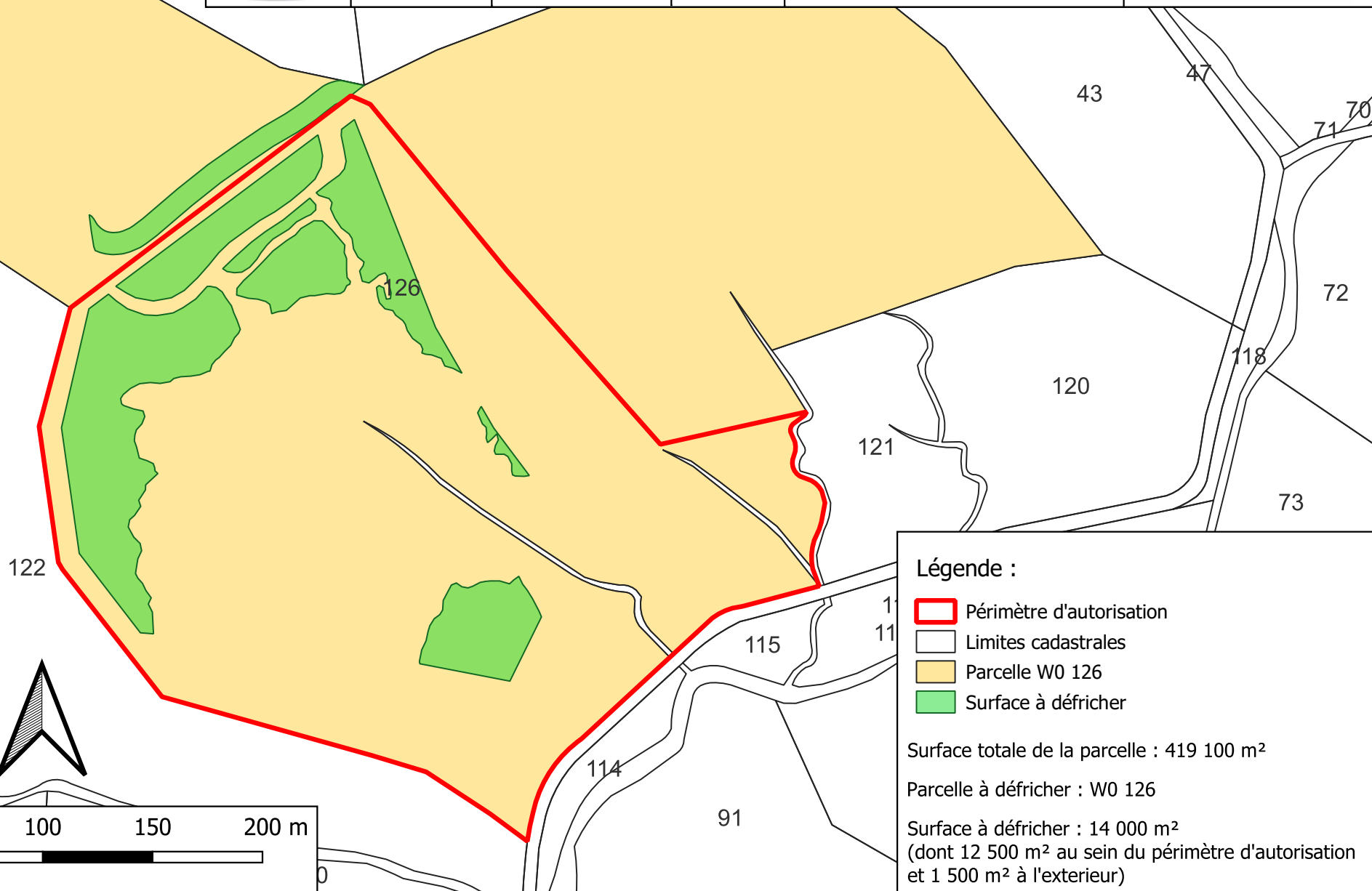


Date
06/05/2025

Echelle
1/2500

Format
A4

Système de coordonnées
RGF93 v1 / Lambert-93



Légende :

- Périmètre d'autorisation
- Limites cadastrales
- Parcelle W0 126
- Surface à défricher

Surface totale de la parcelle : 419 100 m²

Parcelle à défricher : W0 126

Surface à défricher : 14 000 m²
(dont 12 500 m² au sein du périmètre d'autorisation
et 1 500 m² à l'extérieur)