




## CHÂTELPERRON

Adresse du bâti recensé	25 route des Dezards
Références cadastrales	AB 156
Desserte en voirie	<input checked="" type="checkbox"/> existante <input type="checkbox"/> Non mais possible - préciser : ..... .....
Usage d'origine	Grange
Hauteur au faitage	6 mètres environ
Authenticité du bâti	<input checked="" type="checkbox"/> Oui <input type="checkbox"/> Non
Etat du bâti (à cocher)	<input checked="" type="checkbox"/> Bon <input type="checkbox"/> Moyen <input type="checkbox"/> Mauvais
Matériaux des façades	Briques et pierres
Matériaux des toitures	Tuiles et panneaux solaires
Photographies	 A photograph showing a long, single-story building with a red-tiled roof and a covered porch area. The building is surrounded by a concrete wall and a hedge. There are trees and a white car visible in the background. The ground in the foreground is covered with dark mulch.

## CHÂTELPERRON

Adresse du bâti recensé	23 route des Dezards
Références cadastrales	AB 167
Desserte en voirie	<input checked="" type="checkbox"/> existante <input type="checkbox"/> Non mais possible - préciser : ..... .....
Usage d'origine	Grange
Hauteur au faitage	6 mètres environ
Authenticité du bâti	<input checked="" type="checkbox"/> Oui <input type="checkbox"/> Non
Etat du bâti (à cocher)	<input type="checkbox"/> Bon <input type="checkbox"/> Moyen <input checked="" type="checkbox"/> Mauvais
Matériaux des façades	Briques
Matériaux des toitures	Tuiles et pierres
Photographies	


## CHÂTELPERRON

Adresse du bâti recensé	20 route des Dezards
Références cadastrales	AB 88
Desserte en voirie	<input checked="" type="checkbox"/> existante <input type="checkbox"/> Non mais possible - préciser : ..... .....
Usage d'origine	étable
Hauteur au faitage	6 mètres environ
Authenticité du bâti	<input checked="" type="checkbox"/> Oui <input type="checkbox"/> Non
Etat du bâti (à cocher)	<input type="checkbox"/> Bon <input checked="" type="checkbox"/> Moyen <input type="checkbox"/> Mauvais
Matériaux des façades	Briques et pierres
Matériaux des toitures	tuiles
Photographies	

## CHÂTELPERRON

Adresse du bâti recensé	16 route des Dezards
Références cadastrales	AB 62 et 68
Desserte en voirie	<input checked="" type="checkbox"/> existante <input type="checkbox"/> Non mais possible - préciser : ..... .....
Usage d'origine	Grange
Hauteur au faitage	6 mètres environ
Authenticité du bâti	<input checked="" type="checkbox"/> Oui <input type="checkbox"/> Non
Etat du bâti (à cocher)	<input type="checkbox"/> Bon <input checked="" type="checkbox"/> Moyen <input type="checkbox"/> Mauvais
Matériaux des façades	Briques et pierres
Matériaux des toitures	Couverture métalliques
Photographies	


## CHÂTELPERRON

Adresse du bâti recensé	15 route des Dezards
Références cadastrales	AB 111
Desserte en voirie	<input checked="" type="checkbox"/> existante <input type="checkbox"/> Non mais possible - préciser : ..... .....
Usage d'origine	Grange
Hauteur au faitage	6 mètres environ
Authenticité du bâti	<input checked="" type="checkbox"/> Oui <input type="checkbox"/> Non
Etat du bâti (à cocher)	<input type="checkbox"/> Bon <input checked="" type="checkbox"/> Moyen <input type="checkbox"/> Mauvais
Matériaux des façades	Briques et pierres
Matériaux des toitures	tuiles
Photographies	


## CHÂTELPERRON

Adresse du bâti recensé	14 route des Dezards
Références cadastrales	AB 59
Desserte en voirie	<input checked="" type="checkbox"/> existante <input type="checkbox"/> Non mais possible - préciser : ..... .....
Usage d'origine	Grange et ou atelier
Hauteur au faitage	8 mètres environ
Authenticité du bâti	<input checked="" type="checkbox"/> Oui <input type="checkbox"/> Non
Etat du bâti (à cocher)	<input type="checkbox"/> Bon <input checked="" type="checkbox"/> Moyen <input type="checkbox"/> Mauvais
Matériaux des façades	Briques et pierres
Matériaux des toitures	tuiles
Photographies	


## CHÂTELPERRON

Adresse du bâti recensé	9 route des Dezards
Références cadastrales	AB 121
Desserte en voirie	<input checked="" type="checkbox"/> existante <input type="checkbox"/> Non mais possible - préciser : ..... .....
Usage d'origine	Grange
Hauteur au faitage	6 mètres environ
Authenticité du bâti	<input checked="" type="checkbox"/> Oui <input type="checkbox"/> Non
Etat du bâti (à cocher)	<input checked="" type="checkbox"/> Bon <input type="checkbox"/> Moyen <input type="checkbox"/> Mauvais
Matériaux des façades	Briques et pierres
Matériaux des toitures	tuiles
Photographies	


## CHÂTELPERRON

Adresse du bâti recensé	5 et 7 route des Dezards
Références cadastrales	AW 52 et 53 et 27 et 23
Desserte en voirie	✓ existante    O Non mais possible - préciser : ..... .....
Usage d'origine	Grange et les autres dépendances
Hauteur au faitage	6 à 8 mètres environ
Authenticité du bâti	✓ Oui    O Non
Etat du bâti (à cocher)	O Bon    ✓ Moyen    O Mauvais
Matériaux des façades	Briques et pierres
Matériaux des toitures	tuiles
Photographies	


## CHÂTELPERRON

Adresse du bâti recensé	1 impasse des Bernards
Références cadastrales	AH 170 ET 15
Desserte en voirie	<input checked="" type="checkbox"/> existante <input type="checkbox"/> Non mais possible - préciser : ..... .....
Usage d'origine	Grange et les autres dépendances
Hauteur au faitage	6 à 8 mètres environ
Authenticité du bâti	<input checked="" type="checkbox"/> Oui <input type="checkbox"/> Non
Etat du bâti (à cocher)	<input type="checkbox"/> Bon <input checked="" type="checkbox"/> Moyen <input type="checkbox"/> Mauvais
Matériaux des façades	Briques et pierres
Matériaux des toitures	tuiles
Photographies	


## CHÂTELPERRON

Adresse du bâti recensé	1 et 2 impasse des Bardins
Références cadastrales	AV 14 et 15
Desserte en voirie	<input checked="" type="checkbox"/> existante <input type="checkbox"/> Non mais possible - préciser : ..... .....
Usage d'origine	Grange et les autres dépendances
Hauteur au faitage	6 à 8 mètres environ
Authenticité du bâti	<input checked="" type="checkbox"/> Oui <input type="checkbox"/> Non
Etat du bâti (à cocher)	<input type="checkbox"/> Bon <input checked="" type="checkbox"/> Moyen <input type="checkbox"/> Mauvais
Matériaux des façades	Briques et pierres
Matériaux des toitures	tuiles
Photographies	 An aerial photograph showing a farm complex. Two buildings are highlighted with green circles and labeled '1' and '2'. Building 1 is a smaller structure, and building 2 is a larger, long structure. The surrounding area includes fields, a road, and a swimming pool.

## CHÂTELPERRON

Adresse du bâti recensé	1 route des Dezards
Références cadastrales	AV 40
Desserte en voirie	<input checked="" type="checkbox"/> existante <input type="checkbox"/> Non mais possible - préciser : ..... .....
Usage d'origine	Grange et les autres dépendances
Hauteur au faitage	6 à 8 mètres environ
Authenticité du bâti	<input checked="" type="checkbox"/> Oui <input type="checkbox"/> Non
Etat du bâti (à cocher)	<input type="checkbox"/> Bon <input checked="" type="checkbox"/> Moyen <input type="checkbox"/> Mauvais
Matériaux des façades	Briques et pierres
Matériaux des toitures	tuiles
Photographies	


## CHÂTELPERRON

Adresse du bâti recensé	<b>3 route des Dezards 2 et 4 Impasse de Chassimpierre</b>
Références cadastrales	AV 41 AT 18 et 20 et 22
Desserte en voirie	<input checked="" type="checkbox"/> existante <input type="checkbox"/> Non mais possible - préciser : ..... .....
Usage d'origine	Grange et les autres dépendances
Hauteur au faitage	6 à 8 mètres environ
Authenticité du bâti	<input checked="" type="checkbox"/> Oui <input type="checkbox"/> Non
Etat du bâti (à cocher)	<input type="checkbox"/> Bon <input checked="" type="checkbox"/> Moyen <input type="checkbox"/> Mauvais
Matériaux des façades	Briques et pierres
Matériaux des toitures	tuiles
Photographies	


## CHÂTELPERRON

Adresse du bâti recensé	1 chemin des Valliers
Références cadastrales	AS 94
Desserte en voirie	<input checked="" type="checkbox"/> existante <input type="checkbox"/> Non mais possible - préciser : ..... .....
Usage d'origine	Grange
Hauteur au faitage	6 à 8 mètres environ
Authenticité du bâti	<input checked="" type="checkbox"/> Oui <input type="checkbox"/> Non
Etat du bâti (à cocher)	<input type="checkbox"/> Bon <input checked="" type="checkbox"/> Moyen <input type="checkbox"/> Mauvais
Matériaux des façades	Briques et pierres
Matériaux des toitures	tuiles
Photographies	


## CHÂTELPERRON

Adresse du bâti recensé	1 et 2 chemin des tains
Références cadastrales	AS 60 et 61 et 64
Desserte en voirie	<input checked="" type="checkbox"/> existante <input type="checkbox"/> Non mais possible - préciser : ..... .....
Usage d'origine	Grange et les autres dépendances
Hauteur au faitage	6 à 8 mètres environ
Authenticité du bâti	<input checked="" type="checkbox"/> Oui <input type="checkbox"/> Non
Etat du bâti (à cocher)	<input type="checkbox"/> Bon <input checked="" type="checkbox"/> Moyen <input type="checkbox"/> Mauvais
Matériaux des façades	Briques et pierres
Matériaux des toitures	tuiles
Photographies	 An aerial photograph showing a farm complex. Two buildings are highlighted with green circles and labeled '1' and '2'. Building 1 is a large, long structure with a red roof. Building 2 is a smaller structure with a dark roof. The farm is surrounded by fields, trees, and a dirt road. A blue swimming pool is visible near building 2.


## CHÂTELPERRON

Adresse du bâti recensé	3 et 5 route de Gardinière
Références cadastrales	AP 2 et 4 et 78
Desserte en voirie	<input checked="" type="checkbox"/> existante <input type="checkbox"/> Non mais possible - préciser : ..... .....
Usage d'origine	Grange et les autres dépendances
Hauteur au faitage	6 à 8 mètres environ
Authenticité du bâti	<input checked="" type="checkbox"/> Oui <input type="checkbox"/> Non
Etat du bâti (à cocher)	<input type="checkbox"/> Bon <input checked="" type="checkbox"/> Moyen <input type="checkbox"/> Mauvais
Matériaux des façades	Briques et pierres
Matériaux des toitures	tuiles
Photographies	

## CHÂTELPERRON

Adresse du bâti recensé	1 route de Gardinière
Références cadastrales	AP 14 et 15
Desserte en voirie	<input checked="" type="checkbox"/> existante <input type="checkbox"/> Non mais possible - préciser : ..... .....
Usage d'origine	Atelier et ou Grange et les autres dépendances
Hauteur au faitage	6 à 8 mètres environ
Authenticité du bâti	<input checked="" type="checkbox"/> Oui <input type="checkbox"/> Non
Etat du bâti (à cocher)	<input type="checkbox"/> Bon <input checked="" type="checkbox"/> Moyen <input type="checkbox"/> Mauvais
Matériaux des façades	Briques et pierres
Matériaux des toitures	tuiles
Photographies	


## CHÂTELPERRON

Adresse du bâti recensé	1 et 8 route des Nesmes
Références cadastrales	AP 62 et 61 et 60 et AO 105
Desserte en voirie	<input checked="" type="checkbox"/> existante <input type="checkbox"/> Non mais possible - préciser : ..... .....
Usage d'origine	Grange et les autres dépendances
Hauteur au faitage	6 à 8 mètres environ
Authenticité du bâti	<input checked="" type="checkbox"/> Oui <input type="checkbox"/> Non
Etat du bâti (à cocher)	<input type="checkbox"/> Bon <input checked="" type="checkbox"/> Moyen <input type="checkbox"/> Mauvais
Matériaux des façades	Briques et pierres
Matériaux des toitures	tuiles
Photographies	


## CHÂTELPERRON

Adresse du bâti recensé	2 ET 4 route des Nesmes
Références cadastrales	AP 90 et 91 et 49
Desserte en voirie	<input checked="" type="checkbox"/> existante <input type="checkbox"/> Non mais possible - préciser : ..... .....
Usage d'origine	Grange et les autres dépendances
Hauteur au faitage	6 à 8 mètres environ
Authenticité du bâti	<input checked="" type="checkbox"/> Oui <input type="checkbox"/> Non
Etat du bâti (à cocher)	<input type="checkbox"/> Bon <input checked="" type="checkbox"/> Moyen <input type="checkbox"/> Mauvais
Matériaux des façades	Briques et pierres
Matériaux des toitures	tuiles
Photographies	 <p>An aerial photograph showing a farm complex. Two buildings are highlighted with blue circles and numbers: '4' is on a large brick building with a dark roof, and '2' is on a taller, more modern-looking building with a grey facade and dark roof. There are other smaller buildings and stacks of materials in the area.</p>


## CHÂTELPERRON

Adresse du bâti recensé	5 Route des Marcauds
Références cadastrales	AP 48 et 45 et 46
Desserte en voirie	<input checked="" type="checkbox"/> existante <input type="checkbox"/> Non mais possible - préciser : ..... .....
Usage d'origine	Grange et les autres dépendances
Hauteur au faitage	6 à 8 mètres environ
Authenticité du bâti	<input checked="" type="checkbox"/> Oui <input type="checkbox"/> Non
Etat du bâti (à cocher)	<input type="checkbox"/> Bon <input checked="" type="checkbox"/> Moyen <input type="checkbox"/> Mauvais
Matériaux des façades	Briques et pierres
Matériaux des toitures	tuiles
Photographies	


## CHÂTELPERRON

Adresse du bâti recensé	1 et 3 Route des Marcauds
Références cadastrales	AR 72 et 73 et 55 et 60
Desserte en voirie	<input checked="" type="checkbox"/> existante <input type="checkbox"/> Non mais possible - préciser : ..... .....
Usage d'origine	Grange et les autres dépendances
Hauteur au faitage	6 à 8 mètres environ
Authenticité du bâti	<input checked="" type="checkbox"/> Oui <input type="checkbox"/> Non
Etat du bâti (à cocher)	<input type="checkbox"/> Bon <input checked="" type="checkbox"/> Moyen <input type="checkbox"/> Mauvais
Matériaux des façades	Briques et pierres
Matériaux des toitures	tuiles
Photographies	

## CHÂTELPERRON

Adresse du bâti recensé	4 Route des Marcauds
Références cadastrales	AO 136
Desserte en voirie	<input checked="" type="checkbox"/> existante <input type="checkbox"/> Non mais possible - préciser : ..... .....
Usage d'origine	Grange et les autres dépendances
Hauteur au faitage	6 à 8 mètres environ
Authenticité du bâti	<input checked="" type="checkbox"/> Oui <input type="checkbox"/> Non
Etat du bâti (à cocher)	<input type="checkbox"/> Bon <input checked="" type="checkbox"/> Moyen <input type="checkbox"/> Mauvais
Matériaux des façades	Briques et pierres
Matériaux des toitures	tuiles
Photographies	 An aerial photograph showing a farm complex with several buildings, including a large one with a red roof. A green circle with the number '4' is overlaid on the red-roofed building. The surrounding area includes trees and a dirt road.


## CHÂTELPERRON

Adresse du bâti recensé	<b>6 Route des Marcauds</b>
Références cadastrales	AO 21 et 22
Desserte en voirie	<input checked="" type="checkbox"/> existante <input type="checkbox"/> Non mais possible - préciser : ..... .....
Usage d'origine	Grange et les autres dépendances
Hauteur au faitage	6 à 8 mètres environ
Authenticité du bâti	<input checked="" type="checkbox"/> Oui <input type="checkbox"/> Non
Etat du bâti (à cocher)	<input type="checkbox"/> Bon <input checked="" type="checkbox"/> Moyen <input type="checkbox"/> Mauvais
Matériaux des façades	Briques et pierres
Matériaux des toitures	tuiles
Photographies	


## CHÂTELPERRON

Adresse du bâti recensé	<b>7 Route des Marcauds</b>
Références cadastrales	AO 24 ET 150
Desserte en voirie	<input checked="" type="checkbox"/> existante <input type="checkbox"/> Non mais possible - préciser : ..... .....
Usage d'origine	Grange et les autres dépendances
Hauteur au faitage	6 à 8 mètres environ
Authenticité du bâti	<input checked="" type="checkbox"/> Oui <input type="checkbox"/> Non
Etat du bâti (à cocher)	<input type="checkbox"/> Bon <input checked="" type="checkbox"/> Moyen <input type="checkbox"/> Mauvais
Matériaux des façades	Briques et pierres
Matériaux des toitures	tuiles
Photographies	

## CHÂTELPERRON

Adresse du bâti recensé	1 et 3 Impasse de Champomelle
Références cadastrales	AO 92 et 93 et 95 et 97 et 98
Desserte en voirie	<input checked="" type="checkbox"/> existante <input type="checkbox"/> Non mais possible - préciser : ..... .....
Usage d'origine	Grange et les autres dépendances
Hauteur au faitage	6 à 8 mètres environ
Authenticité du bâti	<input checked="" type="checkbox"/> Oui <input type="checkbox"/> Non
Etat du bâti (à cocher)	<input type="checkbox"/> Bon <input checked="" type="checkbox"/> Moyen <input type="checkbox"/> Mauvais
Matériaux des façades	Briques et pierres
Matériaux des toitures	tuiles
Photographies	

## CHÂTELPERRON

Adresse du bâti recensé	11 Route des Marcauds
Références cadastrales	AO 72 et 73
Desserte en voirie	<input checked="" type="checkbox"/> existante <input type="checkbox"/> Non mais possible - préciser : ..... .....
Usage d'origine	Grange et les autres dépendances
Hauteur au faitage	6 à 8 mètres environ
Authenticité du bâti	<input checked="" type="checkbox"/> Oui <input type="checkbox"/> Non
Etat du bâti (à cocher)	<input type="checkbox"/> Bon <input checked="" type="checkbox"/> Moyen <input type="checkbox"/> Mauvais
Matériaux des façades	Briques et pierres
Matériaux des toitures	tuiles
Photographies	


## CHÂTELPERRON

Adresse du bâti recensé	<b>6 Impasse des Heuillots</b>
Références cadastrales	AO 131
Desserte en voirie	<input checked="" type="checkbox"/> existante <input type="checkbox"/> Non mais possible - préciser : ..... .....
Usage d'origine	Grange
Hauteur au faitage	6 à 8 mètres environ
Authenticité du bâti	<input checked="" type="checkbox"/> Oui <input type="checkbox"/> Non
Etat du bâti (à cocher)	<input type="checkbox"/> Bon <input checked="" type="checkbox"/> Moyen <input type="checkbox"/> Mauvais
Matériaux des façades	Briques et pierres
Matériaux des toitures	tuiles
Photographies	


## CHÂTELPERRON

Adresse du bâti recensé	4 Impasse des Heuillots
Références cadastrales	AO 136
Desserte en voirie	<input checked="" type="checkbox"/> existante <input type="checkbox"/> Non mais possible - préciser : ..... .....
Usage d'origine	Grange et les autres dépendances
Hauteur au faitage	6 à 8 mètres environ
Authenticité du bâti	<input checked="" type="checkbox"/> Oui <input type="checkbox"/> Non
Etat du bâti (à cocher)	<input type="checkbox"/> Bon <input checked="" type="checkbox"/> Moyen <input type="checkbox"/> Mauvais
Matériaux des façades	Briques et pierres
Matériaux des toitures	tuiles
Photographies	


## CHÂTELPERRON

Adresse du bâti recensé	2 Impasse de Bourlaud
Références cadastrales	AN 77
Desserte en voirie	<input checked="" type="checkbox"/> existante <input type="checkbox"/> Non mais possible - préciser : ..... .....
Usage d'origine	Garage ou ancienne habitation ou autre dépendance
Hauteur au faitage	6 à 8 mètres environ
Authenticité du bâti	<input checked="" type="checkbox"/> Oui <input type="checkbox"/> Non
Etat du bâti (à cocher)	<input type="checkbox"/> Bon <input checked="" type="checkbox"/> Moyen <input type="checkbox"/> Mauvais
Matériaux des façades	Briques et pierres
Matériaux des toitures	tuiles
Photographies	 An aerial photograph of a property. The main building is outlined in purple. There are two orange lines running diagonally across the image, likely representing property boundaries or roads. The surrounding area includes trees and other buildings.

## CHÂTELPERRON

Adresse du bâti recensé	1 Impasse de Bourlaud
Références cadastrales	AN 36 et 40 et 41 et 43 et 47
Desserte en voirie	<input checked="" type="checkbox"/> existante <input type="checkbox"/> Non mais possible - préciser : ..... .....
Usage d'origine	Grange et les autres dépendances
Hauteur au faitage	6 à 8 mètres environ
Authenticité du bâti	<input checked="" type="checkbox"/> Oui <input type="checkbox"/> Non
Etat du bâti (à cocher)	<input type="checkbox"/> Bon <input checked="" type="checkbox"/> Moyen <input type="checkbox"/> Mauvais
Matériaux des façades	Briques et pierres
Matériaux des toitures	tuiles
Photographies	


## CHÂTELPERRON

Adresse du bâti recensé	6 Route de la Maison Neuve
Références cadastrales	AM 34 et 35 et 36
Desserte en voirie	<input checked="" type="checkbox"/> existante <input type="checkbox"/> Non mais possible - préciser : ..... .....
Usage d'origine	Grange et les autres dépendances
Hauteur au faitage	6 à 8 mètres environ
Authenticité du bâti	<input checked="" type="checkbox"/> Oui <input type="checkbox"/> Non
Etat du bâti (à cocher)	<input type="checkbox"/> Bon <input checked="" type="checkbox"/> Moyen <input type="checkbox"/> Mauvais
Matériaux des façades	Briques et pierres
Matériaux des toitures	tuiles
Photographies	


## CHÂTELPERRON

Adresse du bâti recensé	2 Route de la Grande Loge
Références cadastrales	AM 60 ET 14
Desserte en voirie	<input checked="" type="checkbox"/> existante <input type="checkbox"/> Non mais possible - préciser : ..... .....
Usage d'origine	Grange et les autres dépendances
Hauteur au faitage	6 à 8 mètres environ
Authenticité du bâti	<input checked="" type="checkbox"/> Oui <input type="checkbox"/> Non
Etat du bâti (à cocher)	<input type="checkbox"/> Bon <input checked="" type="checkbox"/> Moyen <input type="checkbox"/> Mauvais
Matériaux des façades	Briques et pierres
Matériaux des toitures	tuiles
Photographies	


## CHÂTELPERRON

Adresse du bâti recensé	<b>4 Route de la Grande Loge</b>
Références cadastrales	AM 75 et 74
Desserte en voirie	<input checked="" type="checkbox"/> existante <input type="checkbox"/> Non mais possible - préciser : ..... .....
Usage d'origine	Grange et les autres dépendances
Hauteur au faitage	6 à 8 mètres environ
Authenticité du bâti	<input checked="" type="checkbox"/> Oui <input type="checkbox"/> Non
Etat du bâti (à cocher)	<input type="checkbox"/> Bon <input checked="" type="checkbox"/> Moyen <input type="checkbox"/> Mauvais
Matériaux des façades	Briques et pierres
Matériaux des toitures	tuiles
Photographies	

## CHÂTELPERRON

Adresse du bâti recensé	1 Route du Colombier
Références cadastrales	AN 83 et AL 36
Desserte en voirie	<input checked="" type="checkbox"/> existante <input type="checkbox"/> Non mais possible - préciser : ..... .....
Usage d'origine	Grange et les autres dépendances
Hauteur au faitage	6 à 8 mètres environ
Authenticité du bâti	<input checked="" type="checkbox"/> Oui <input type="checkbox"/> Non
Etat du bâti (à cocher)	<input type="checkbox"/> Bon <input checked="" type="checkbox"/> Moyen <input type="checkbox"/> Mauvais
Matériaux des façades	Briques et pierres
Matériaux des toitures	tuiles
Photographies	

## CHÂTELPERRON

Adresse du bâti recensé	<b>4 Route de la Maison Neuve</b>
Références cadastrales	AL 17
Desserte en voirie	<input checked="" type="checkbox"/> existante <input type="checkbox"/> Non mais possible - préciser : ..... .....
Usage d'origine	Grange et les autres dépendances
Hauteur au faitage	6 à 8 mètres environ
Authenticité du bâti	<input checked="" type="checkbox"/> Oui <input type="checkbox"/> Non
Etat du bâti (à cocher)	<input type="checkbox"/> Bon <input checked="" type="checkbox"/> Moyen <input type="checkbox"/> Mauvais
Matériaux des façades	Briques et pierres
Matériaux des toitures	tuiles
Photographies	 An aerial photograph showing a residential property with several buildings, a driveway, and a parking area. A red pin with the number '4' is placed on the roof of one of the buildings. The surrounding area includes fields and a road.


## CHÂTELPERRON

Adresse du bâti recensé	<b>7 Route de la Maison Neuve</b>
Références cadastrales	AK 44
Desserte en voirie	<input checked="" type="checkbox"/> existante <input type="checkbox"/> Non mais possible - préciser : ..... .....
Usage d'origine	Grange et les autres dépendances
Hauteur au faitage	6 à 8 mètres environ
Authenticité du bâti	<input checked="" type="checkbox"/> Oui <input type="checkbox"/> Non
Etat du bâti (à cocher)	<input type="checkbox"/> Bon <input checked="" type="checkbox"/> Moyen <input type="checkbox"/> Mauvais
Matériaux des façades	Briques et pierres
Matériaux des toitures	tuiles
Photographies	


## CHÂTELPERRON

Adresse du bâti recensé	<b>5 Route de la Maison Neuve</b>
Références cadastrales	AK 113
Desserte en voirie	<input checked="" type="checkbox"/> existante <input type="checkbox"/> Non mais possible - préciser : ..... .....
Usage d'origine	Garage
Hauteur au faitage	6 à 8 mètres environ
Authenticité du bâti	<input checked="" type="checkbox"/> Oui <input type="checkbox"/> Non
Etat du bâti (à cocher)	<input checked="" type="checkbox"/> Bon <input type="checkbox"/> Moyen <input type="checkbox"/> Mauvais
Matériaux des façades	Blocs béton
Matériaux des toitures	tuiles
Photographies	


## CHÂTELPERRON

Adresse du bâti recensé	<b>2 Route de la Maison Neuve</b>
Références cadastrales	AH 88 et 89 et 90
Desserte en voirie	<input checked="" type="checkbox"/> existante <input type="checkbox"/> Non mais possible - préciser : ..... .....
Usage d'origine	Grange et les autres dépendances
Hauteur au faitage	6 à 8 mètres environ
Authenticité du bâti	<input checked="" type="checkbox"/> Oui <input type="checkbox"/> Non
Etat du bâti (à cocher)	<input type="checkbox"/> Bon <input checked="" type="checkbox"/> Moyen <input type="checkbox"/> Mauvais
Matériaux des façades	Briques et pierres
Matériaux des toitures	tuiles
Photographies	 An aerial photograph showing a rural property. A red brick building with a dark roof is highlighted with a green circle and the number '2'. To its right is a larger, grey-roofed industrial-style building. The area is surrounded by trees and a dirt road.


## CHÂTELPERRON

Adresse du bâti recensé	<b>1 Route de Perisse</b>
Références cadastrales	AI 98
Desserte en voirie	<input checked="" type="checkbox"/> existante <input type="checkbox"/> Non mais possible - préciser : ..... .....
Usage d'origine	Grange
Hauteur au faitage	8 mètres environ
Authenticité du bâti	<input checked="" type="checkbox"/> Oui <input type="checkbox"/> Non
Etat du bâti (à cocher)	<input type="checkbox"/> Bon <input checked="" type="checkbox"/> Moyen <input type="checkbox"/> Mauvais
Matériaux des façades	Briques et pierres
Matériaux des toitures	tuiles
Photographies	

## CHÂTELPERRON

Adresse du bâti recensé	<b>6 Route de la Maison Neuve</b>
Références cadastrales	AK 71
Desserte en voirie	<input checked="" type="checkbox"/> existante <input type="checkbox"/> Non mais possible - préciser : ..... .....
Usage d'origine	Garage et atelier
Hauteur au faitage	8 mètres environ
Authenticité du bâti	<input checked="" type="checkbox"/> Oui <input type="checkbox"/> Non
Etat du bâti (à cocher)	<input checked="" type="checkbox"/> Bon <input type="checkbox"/> Moyen <input type="checkbox"/> Mauvais
Matériaux des façades	Briques
Matériaux des toitures	tuiles
Photographies	


## CHÂTELPERRON

Adresse du bâti recensé	<b>1 Impasse du Bois des Roc</b>
Références cadastrales	AI 82
Desserte en voirie	<input checked="" type="checkbox"/> existante <input type="checkbox"/> Non mais possible - préciser : ..... .....
Usage d'origine	Grange
Hauteur au faitage	8 mètres environ
Authenticité du bâti	<input checked="" type="checkbox"/> Oui <input type="checkbox"/> Non
Etat du bâti (à cocher)	<input type="checkbox"/> Bon <input checked="" type="checkbox"/> Moyen <input type="checkbox"/> Mauvais
Matériaux des façades	Briques et pierres
Matériaux des toitures	tuiles
Photographies	


## CHÂTELPERRON

Adresse du bâti recensé	<b>4 Impasse de Beaufort la Carrière</b>
Références cadastrales	AK 115
Desserte en voirie	<input checked="" type="checkbox"/> existante <input type="checkbox"/> Non mais possible - préciser : ..... .....
Usage d'origine	Garage
Hauteur au faitage	6 environ
Authenticité du bâti	<input checked="" type="checkbox"/> Oui <input type="checkbox"/> Non
Etat du bâti (à cocher)	<input checked="" type="checkbox"/> Bon <input type="checkbox"/> Moyen <input type="checkbox"/> Mauvais
Matériaux des façades	Briques ou blocs béton
Matériaux des toitures	tuiles
Photographies	

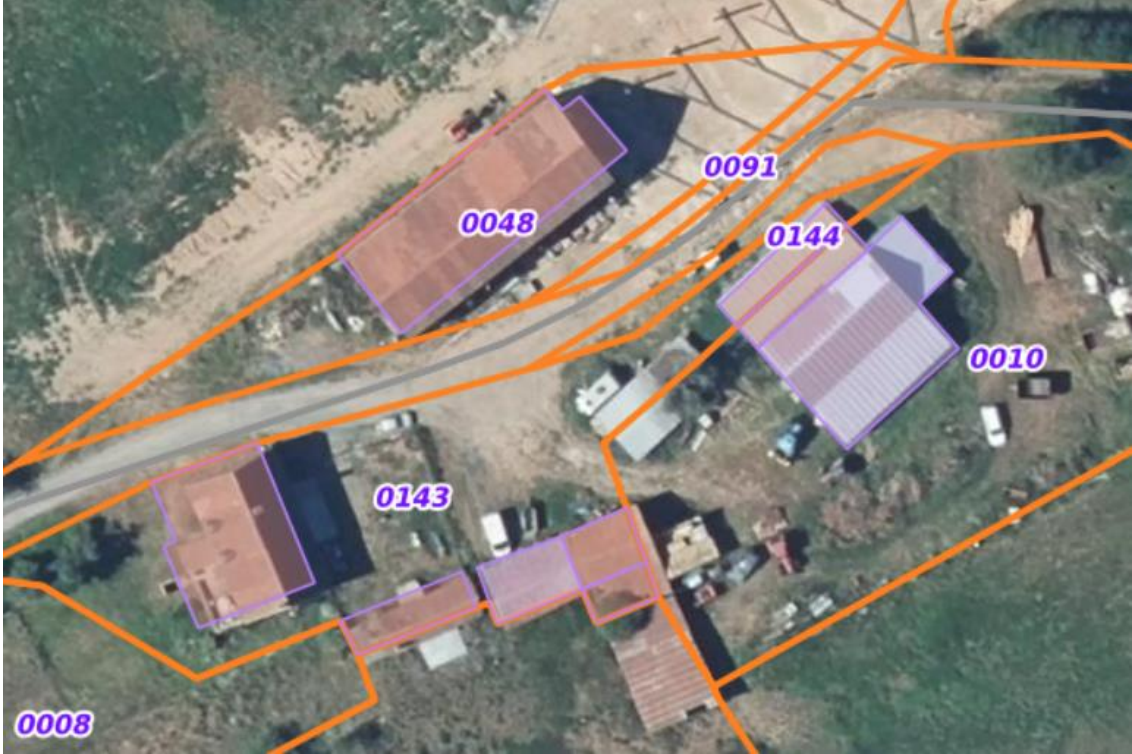
## CHÂTELPERRON

Adresse du bâti recensé	<b>3 Route de Perisse</b>
Références cadastrales	AI 56
Desserte en voirie	<input checked="" type="checkbox"/> existante <input type="checkbox"/> Non mais possible - préciser : ..... .....
Usage d'origine	Grange
Hauteur au faitage	6 à 8 mètres environ
Authenticité du bâti	<input checked="" type="checkbox"/> Oui <input type="checkbox"/> Non
Etat du bâti (à cocher)	<input type="checkbox"/> Bon <input checked="" type="checkbox"/> Moyen <input type="checkbox"/> Mauvais
Matériaux des façades	Briques et pierres
Matériaux des toitures	tuiles
Photographies	


## CHÂTELPERRON

Adresse du bâti recensé	<b>1 Impasse des Chambets</b>
Références cadastrales	AI 33
Desserte en voirie	<input checked="" type="checkbox"/> existante <input type="checkbox"/> Non mais possible - préciser : ..... .....
Usage d'origine	Grange et les autres dépendances
Hauteur au faitage	6 à 8 mètres environ
Authenticité du bâti	<input checked="" type="checkbox"/> Oui <input type="checkbox"/> Non
Etat du bâti (à cocher)	<input type="checkbox"/> Bon <input checked="" type="checkbox"/> Moyen <input type="checkbox"/> Mauvais
Matériaux des façades	Briques et pierres
Matériaux des toitures	tuiles
Photographies	


## CHÂTELPERRON

Adresse du bâti recensé	<b>1, 2 et 4 Impasse des Roches</b>
Références cadastrales	AE 48 AI 143
Desserte en voirie	<input checked="" type="checkbox"/> existante <input type="checkbox"/> Non mais possible - préciser : ..... .....
Usage d'origine	Grange et les autres dépendances
Hauteur au faitage	6 à 8 mètres environ
Authenticité du bâti	<input checked="" type="checkbox"/> Oui <input type="checkbox"/> Non
Etat du bâti (à cocher)	<input type="checkbox"/> Bon <input checked="" type="checkbox"/> Moyen <input type="checkbox"/> Mauvais
Matériaux des façades	Briques et pierres
Matériaux des toitures	tuiles
Photographies	

## CHÂTELPERRON

Adresse du bâti recensé	<b>1 Impasse des Torchats</b>
Références cadastrales	AC 101 et 99 et 103
Desserte en voirie	<input checked="" type="checkbox"/> existante <input type="checkbox"/> Non mais possible - préciser : ..... .....
Usage d'origine	Grange et les autres dépendances
Hauteur au faitage	6 à 8 mètres environ
Authenticité du bâti	<input checked="" type="checkbox"/> Oui <input type="checkbox"/> Non
Etat du bâti (à cocher)	<input type="checkbox"/> Bon <input checked="" type="checkbox"/> Moyen <input type="checkbox"/> Mauvais
Matériaux des façades	Briques et pierres
Matériaux des toitures	tuiles
Photographies	


## CHÂTELPERRON

Adresse du bâti recensé	<b>4 Chemin de la Grotte</b>
Références cadastrales	AC 17
Desserte en voirie	<input checked="" type="checkbox"/> existante <input type="checkbox"/> Non mais possible - préciser : ..... .....
Usage d'origine	Étables
Hauteur au faitage	6 à 8 mètres environ
Authenticité du bâti	<input checked="" type="checkbox"/> Oui <input type="checkbox"/> Non
Etat du bâti (à cocher)	<input type="checkbox"/> Bon <input type="checkbox"/> Moyen <input checked="" type="checkbox"/> Mauvais
Matériaux des façades	Briques et pierres
Matériaux des toitures	tuiles
Photographies	


## CHÂTELPERRON

Adresse du bâti recensé	<b>4 Impasse de l'Esperance</b>
Références cadastrales	AC 43
Desserte en voirie	<input checked="" type="checkbox"/> existante <input type="checkbox"/> Non mais possible - préciser : ..... .....
Usage d'origine	Garage
Hauteur au faitage	6 à 8 mètres environ
Authenticité du bâti	<input checked="" type="checkbox"/> Oui <input type="checkbox"/> Non
Etat du bâti (à cocher)	<input type="checkbox"/> Bon <input checked="" type="checkbox"/> Moyen <input type="checkbox"/> Mauvais
Matériaux des façades	Briques et pierres
Matériaux des toitures	tuiles
Photographies	 An aerial photograph showing a property with several buildings. The buildings are outlined in purple. A blue number '0042' is overlaid on the image. The property is bounded by orange lines, likely representing a cadastral boundary. The surrounding area appears to be a mix of built-up and undeveloped land.


## CHÂTELPERRON

Adresse du bâti recensé	<b>1 Route de Saint Léon</b>
Références cadastrales	AH 34
Desserte en voirie	<input checked="" type="checkbox"/> existante <input type="checkbox"/> Non mais possible - préciser : ..... .....
Usage d'origine	Grange et les autres dépendances
Hauteur au faitage	6 à 8 mètres environ
Authenticité du bâti	<input checked="" type="checkbox"/> Oui <input type="checkbox"/> Non
Etat du bâti (à cocher)	<input type="checkbox"/> Bon <input checked="" type="checkbox"/> Moyen <input type="checkbox"/> Mauvais
Matériaux des façades	Briques et pierres
Matériaux des toitures	Tuiles et ou ardoises
Photographies	


## CHÂTELPERRON

Adresse du bâti recensé	<b>1 Route du Tureau Jacques</b>
Références cadastrales	AH 157
Desserte en voirie	<input checked="" type="checkbox"/> existante <input type="checkbox"/> Non mais possible - préciser : ..... .....
Usage d'origine	Grange et les autres dépendances
Hauteur au faitage	6 à 8 mètres environ
Authenticité du bâti	<input checked="" type="checkbox"/> Oui <input type="checkbox"/> Non
Etat du bâti (à cocher)	<input type="checkbox"/> Bon <input checked="" type="checkbox"/> Moyen <input type="checkbox"/> Mauvais
Matériaux des façades	Briques et pierres
Matériaux des toitures	Tuiles et ou ardoises
Photographies	


## CHÂTELPERRON

Adresse du bâti recensé	<b>2 Route de Saint Léon</b>
Références cadastrales	AH 53
Desserte en voirie	<input checked="" type="checkbox"/> existante <input type="checkbox"/> Non mais possible - préciser : ..... .....
Usage d'origine	Grange et moulin
Hauteur au faitage	6 à 8 mètres environ
Authenticité du bâti	<input checked="" type="checkbox"/> Oui <input type="checkbox"/> Non
Etat du bâti (à cocher)	<input type="checkbox"/> Bon <input checked="" type="checkbox"/> Moyen <input type="checkbox"/> Mauvais
Matériaux des façades	Briques et pierres
Matériaux des toitures	tuiles
Photographies	


## CHÂTELPERRON

Adresse du bâti recensé	<b>9 Route de l'Eglise</b>
Références cadastrales	AH 155
Desserte en voirie	<input checked="" type="checkbox"/> existante <input type="checkbox"/> Non mais possible - préciser : ..... .....
Usage d'origine	Garage
Hauteur au faitage	8 mètres environ
Authenticité du bâti	<input checked="" type="checkbox"/> Oui <input type="checkbox"/> Non
Etat du bâti (à cocher)	<input type="checkbox"/> Bon <input checked="" type="checkbox"/> Moyen <input type="checkbox"/> Mauvais
Matériaux des façades	Briques et pierres
Matériaux des toitures	Tuiles et ou ardoises
Photographies	


## CHÂTELPERRON

Adresse du bâti recensé	<b>7 Route de l'Eglise</b>
Références cadastrales	AC 101 et 99 et 103
Desserte en voirie	<input checked="" type="checkbox"/> existante <input type="checkbox"/> Non mais possible - préciser : ..... .....
Usage d'origine	Grange et les autres dépendances
Hauteur au faitage	6 à 8 mètres environ
Authenticité du bâti	<input checked="" type="checkbox"/> Oui <input type="checkbox"/> Non
Etat du bâti (à cocher)	<input type="checkbox"/> Bon <input checked="" type="checkbox"/> Moyen <input type="checkbox"/> Mauvais
Matériaux des façades	Bardage bois
Matériaux des toitures	tuiles
Photographies	

## CHÂTELPERRON

Adresse du bâti recensé	<b>1 Route de l'Eglise</b>
Références cadastrales	AH 79
Desserte en voirie	<input checked="" type="checkbox"/> existante <input type="checkbox"/> Non mais possible - préciser : ..... .....
Usage d'origine	Garage
Hauteur au faitage	6 à 8 mètres environ
Authenticité du bâti	<input checked="" type="checkbox"/> Oui <input type="checkbox"/> Non
Etat du bâti (à cocher)	<input type="checkbox"/> Bon <input checked="" type="checkbox"/> Moyen <input type="checkbox"/> Mauvais
Matériaux des façades	Briques et pierres
Matériaux des toitures	tuiles
Photographies	

## CHÂTELPERRON

Adresse du bâti recensé	<b>1 Route des Gondeaux</b>
Références cadastrales	AH 100
Desserte en voirie	<input checked="" type="checkbox"/> existante <input type="checkbox"/> Non mais possible - préciser : ..... .....
Usage d'origine	Grange et les autres dépendances
Hauteur au faitage	6 à 8 mètres environ
Authenticité du bâti	<input checked="" type="checkbox"/> Oui <input type="checkbox"/> Non
Etat du bâti (à cocher)	<input type="checkbox"/> Bon <input type="checkbox"/> Moyen <input checked="" type="checkbox"/> Mauvais
Matériaux des façades	Briques et pierres
Matériaux des toitures	tuiles
Photographies	

## CHÂTELPERRON

Adresse du bâti recensé	<b>1 Chemin du Tacot</b>
Références cadastrales	AL 61
Desserte en voirie	<input checked="" type="checkbox"/> existante <input type="checkbox"/> Non mais possible - préciser : ..... .....
Usage d'origine	Grange et les autres dépendances
Hauteur au faitage	6 à 8 mètres environ
Authenticité du bâti	<input checked="" type="checkbox"/> Oui <input type="checkbox"/> Non
Etat du bâti (à cocher)	<input type="checkbox"/> Bon <input checked="" type="checkbox"/> Moyen <input checked="" type="checkbox"/> Mauvais
Matériaux des façades	Briques et pierres
Matériaux des toitures	tuiles
Photographies	