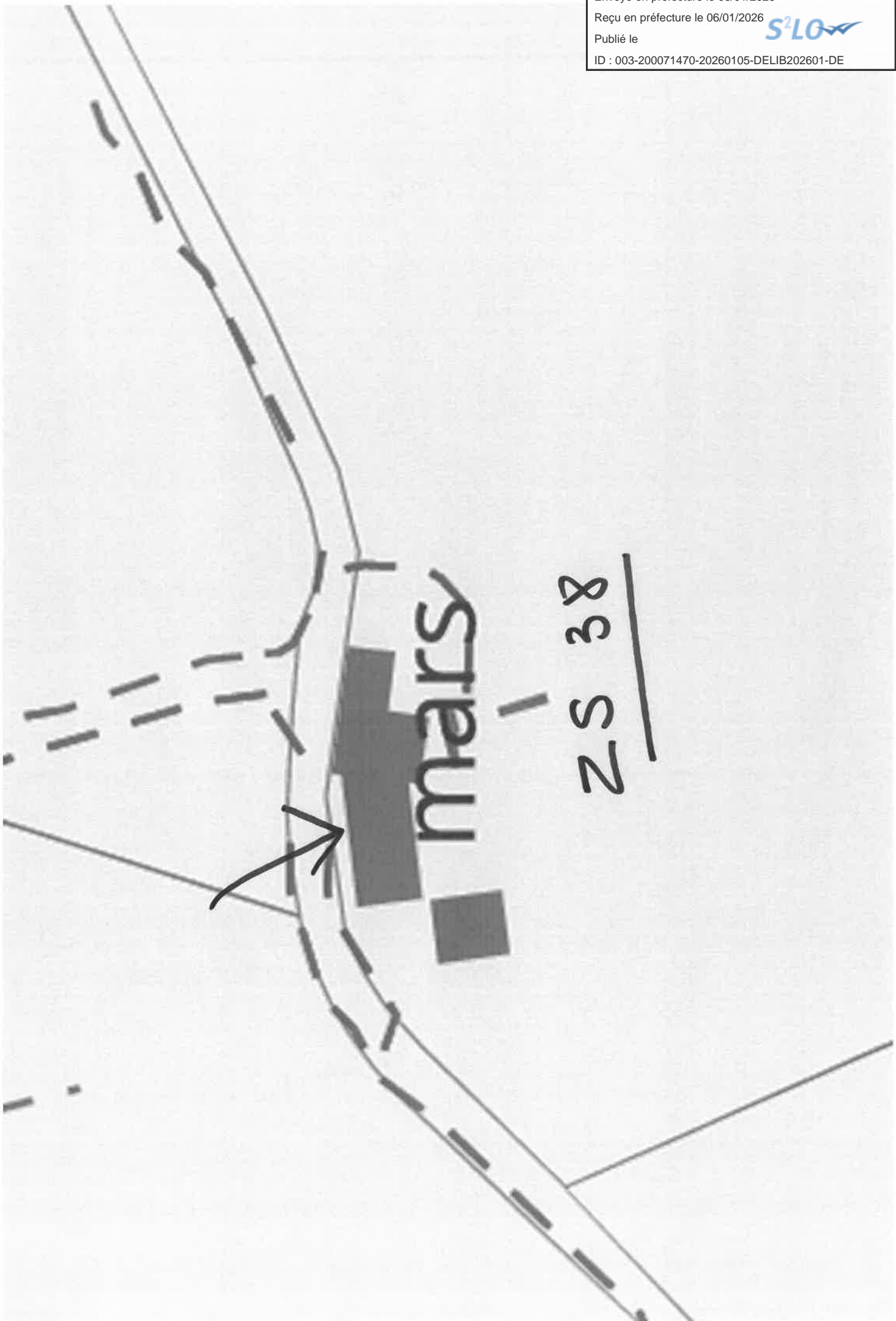


Envoyé en préfecture le 06/01/2026

Reçu en préfecture le 06/01/2026

Publié le

ID : 003-200071470-20260105-DELIB202601-DE

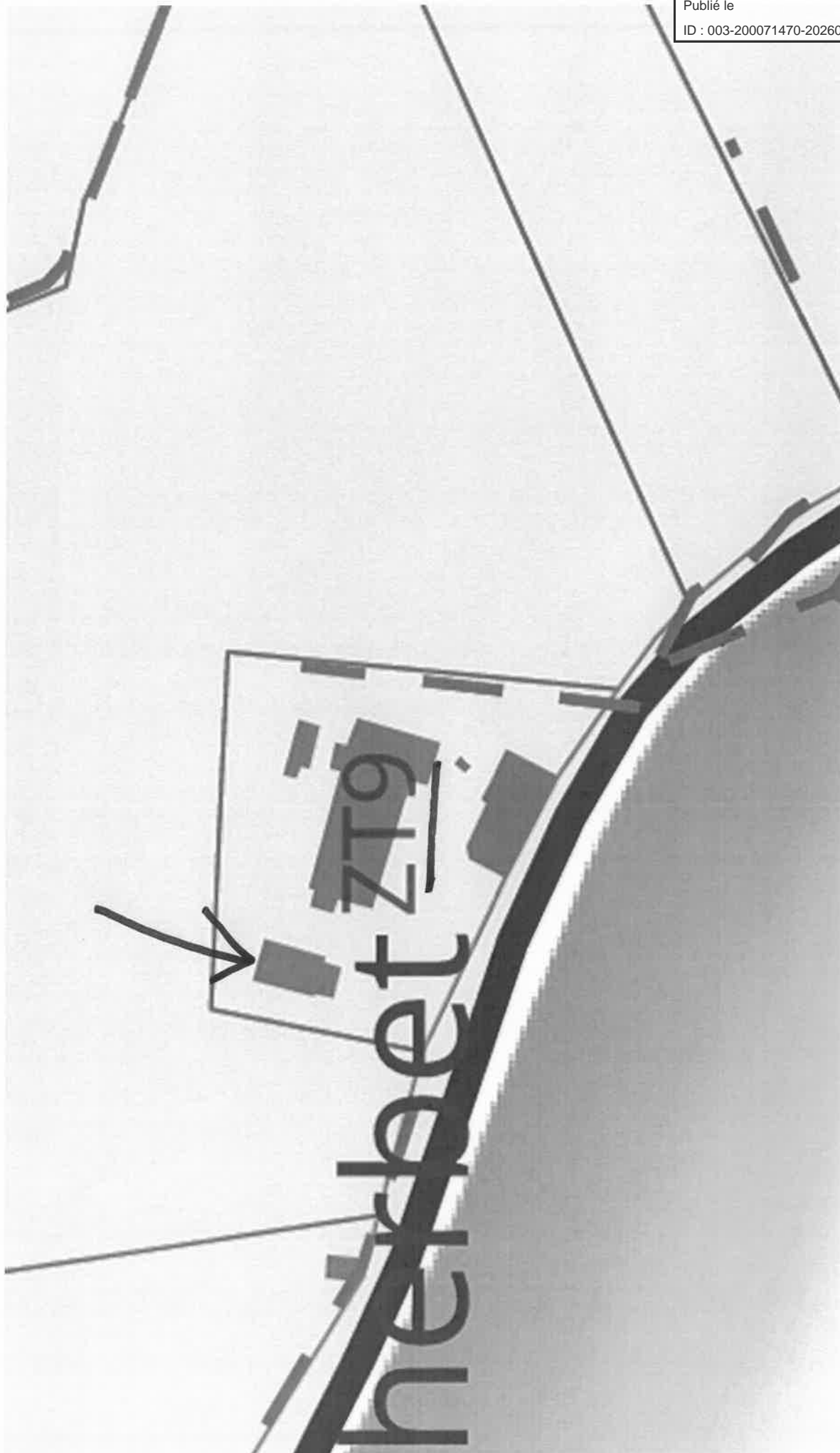


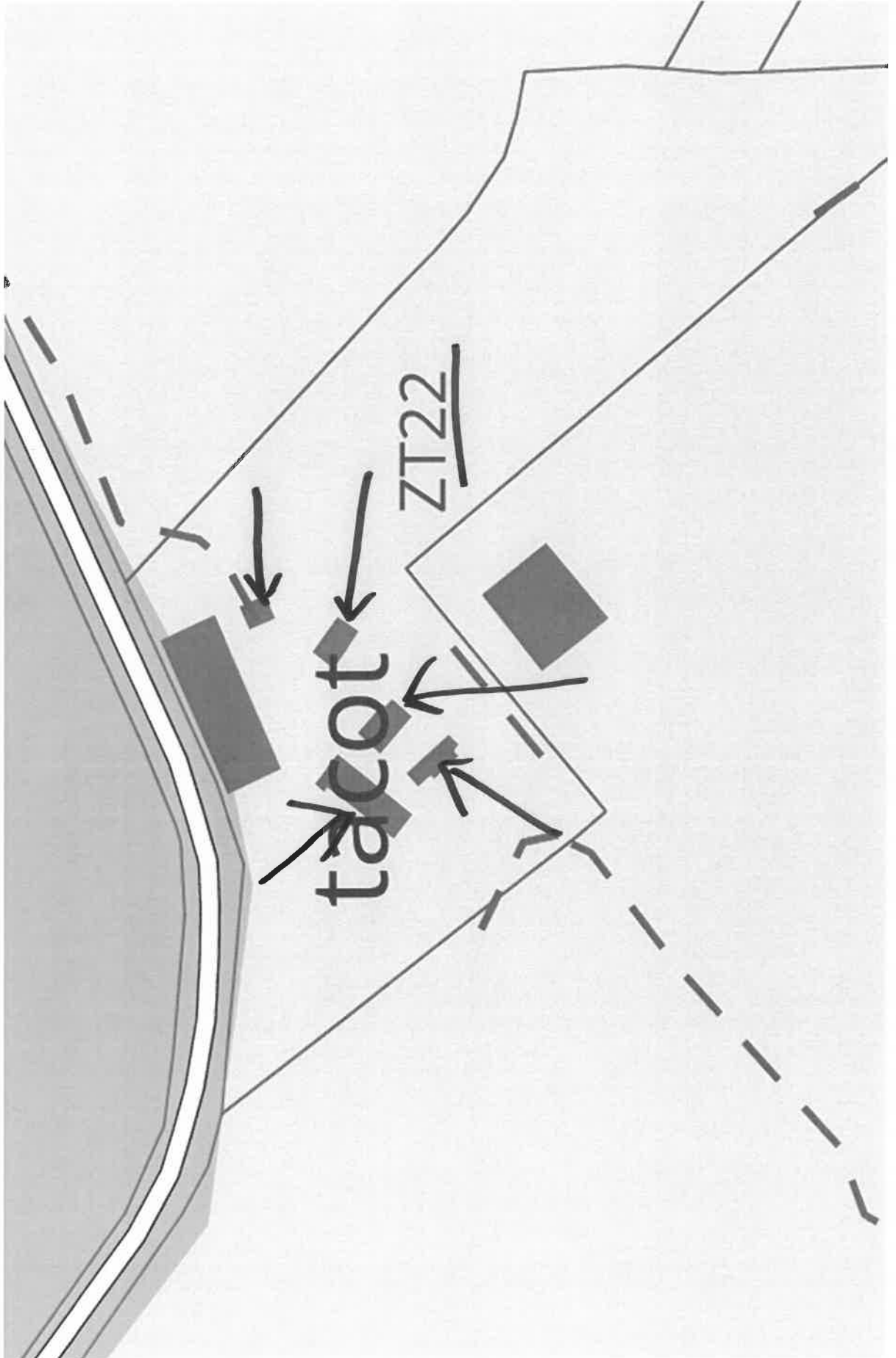
Envoyé en préfecture le 06/01/2026

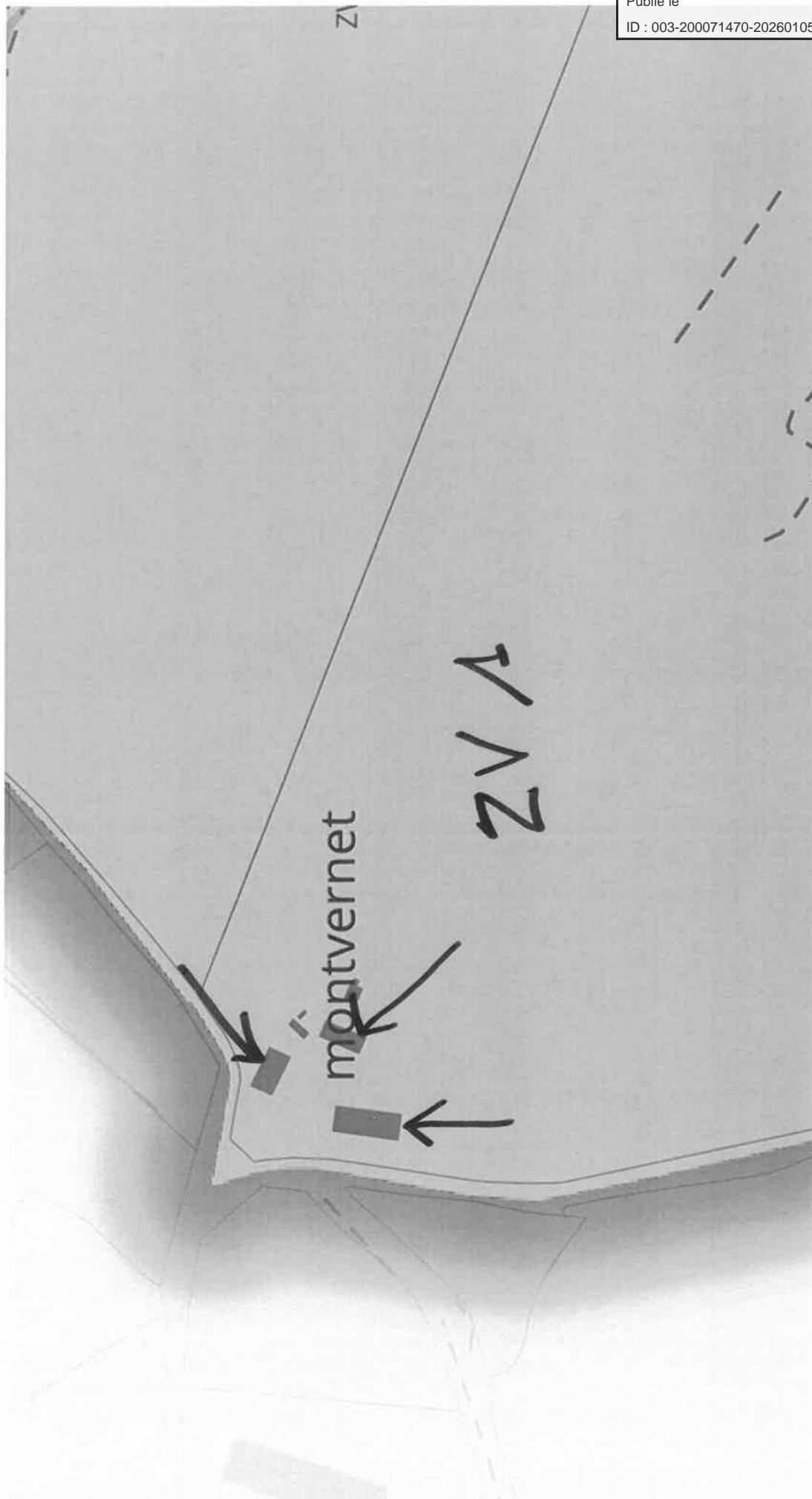
Reçu en préfecture le 06/01/2026

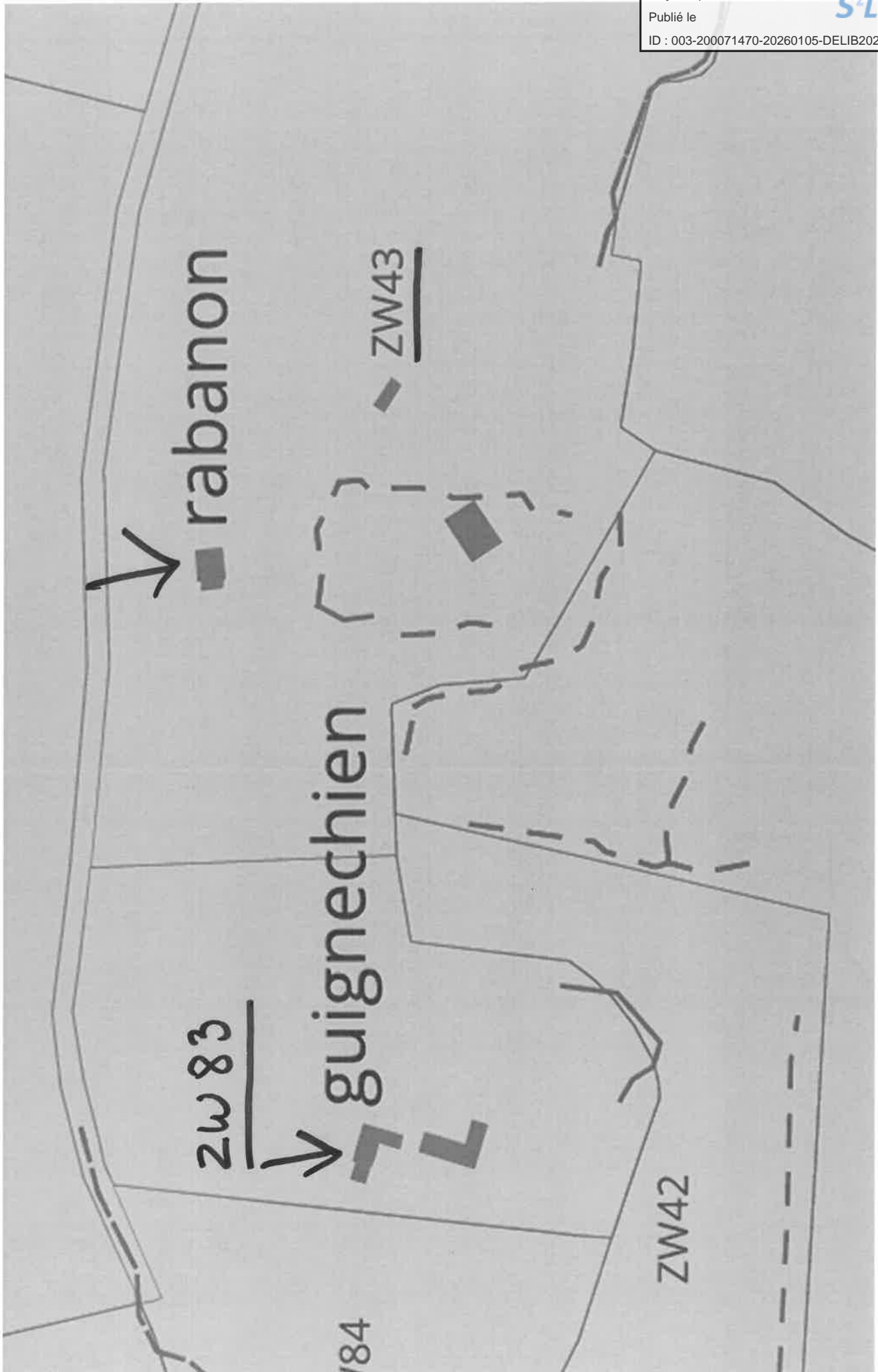
Publié le

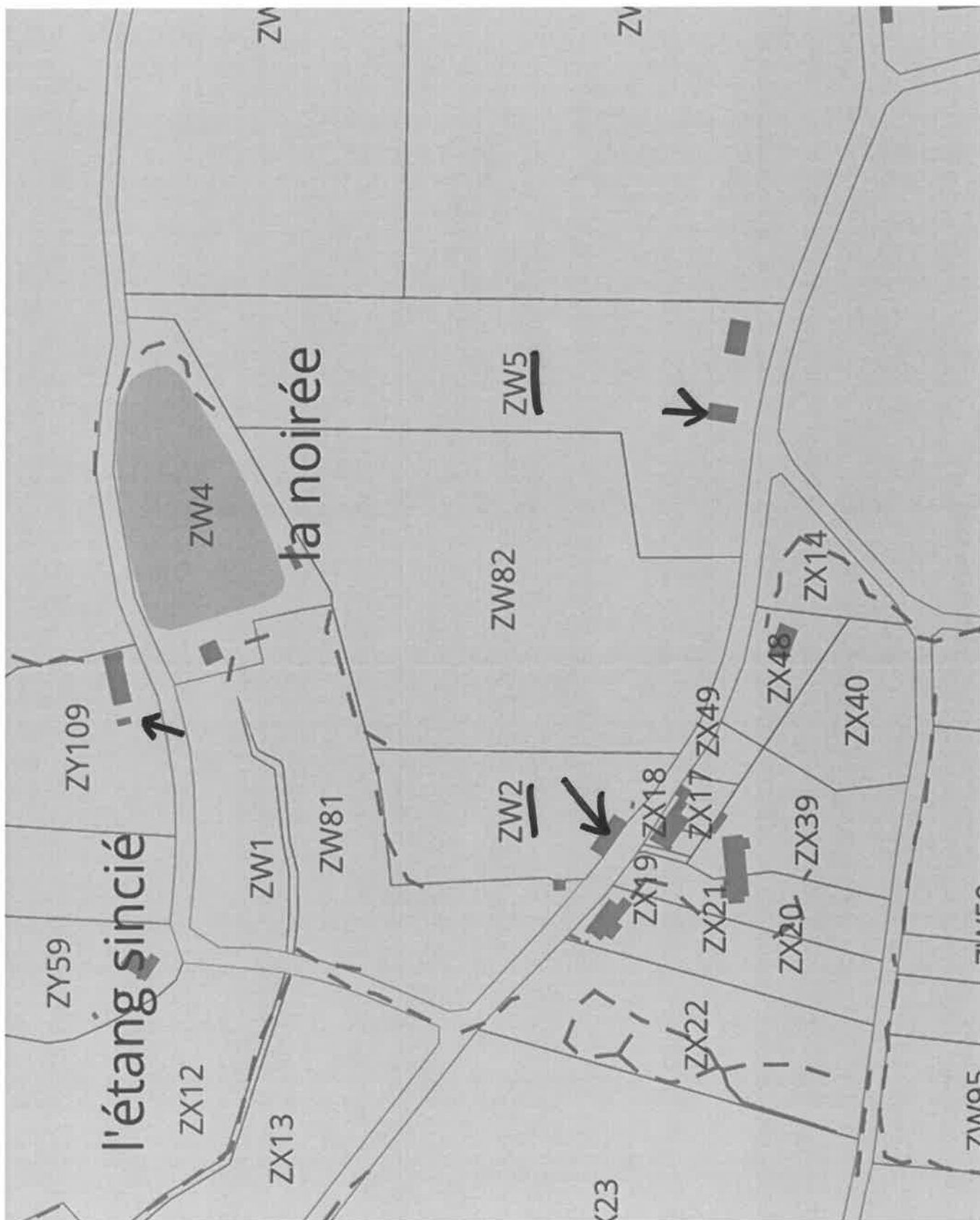
ID : 003-200071470-20260105-DELIB202601-DE

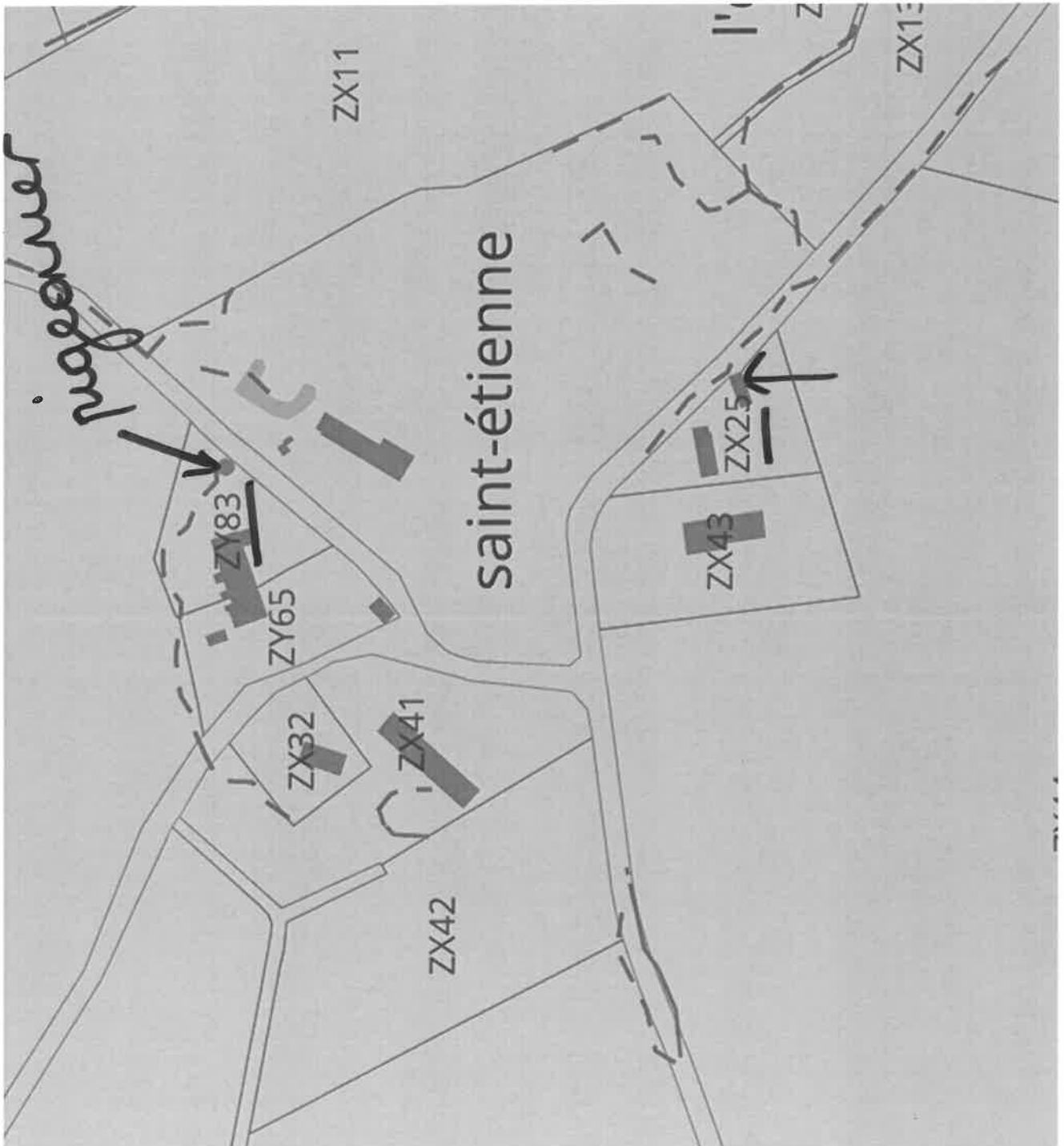


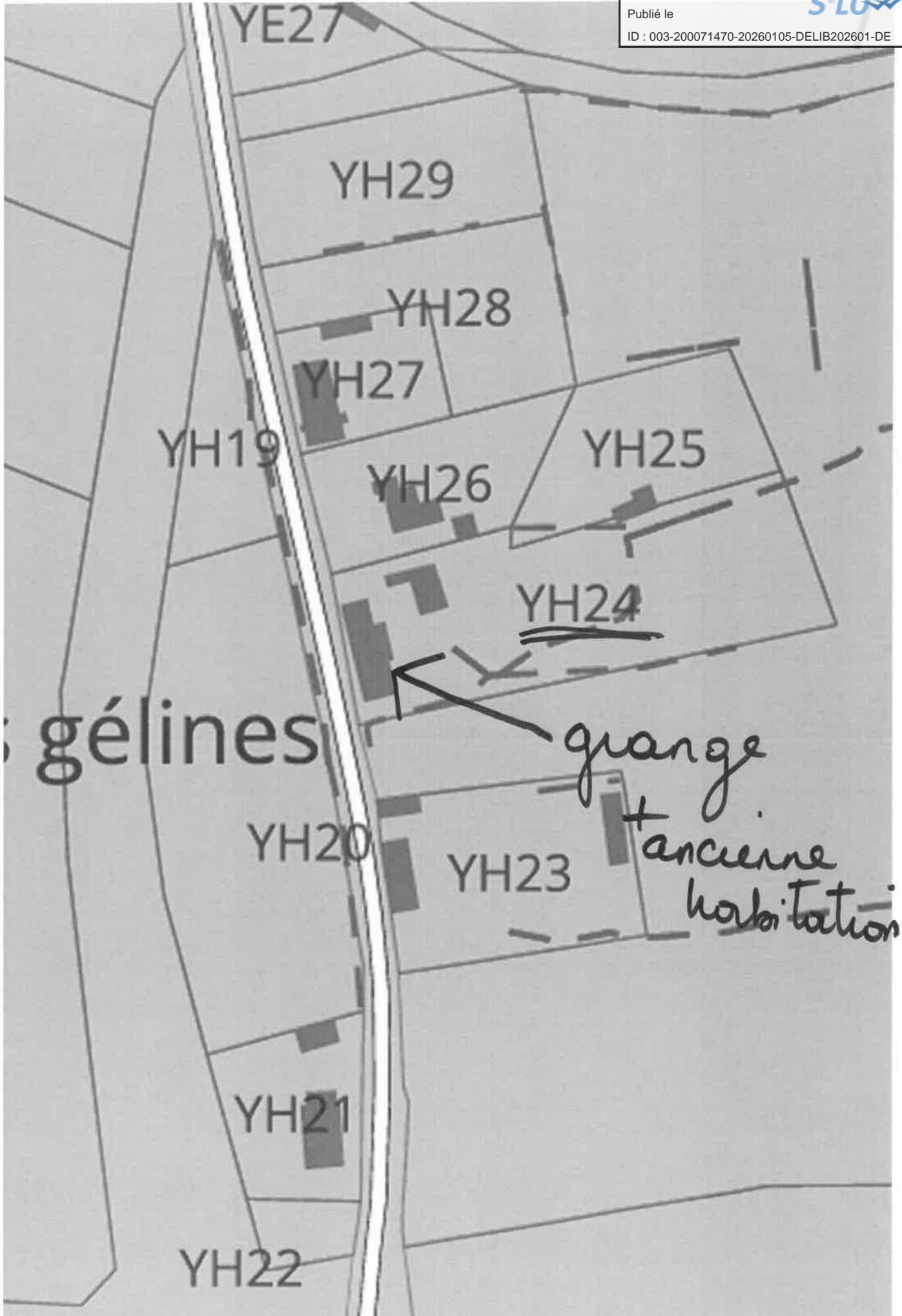


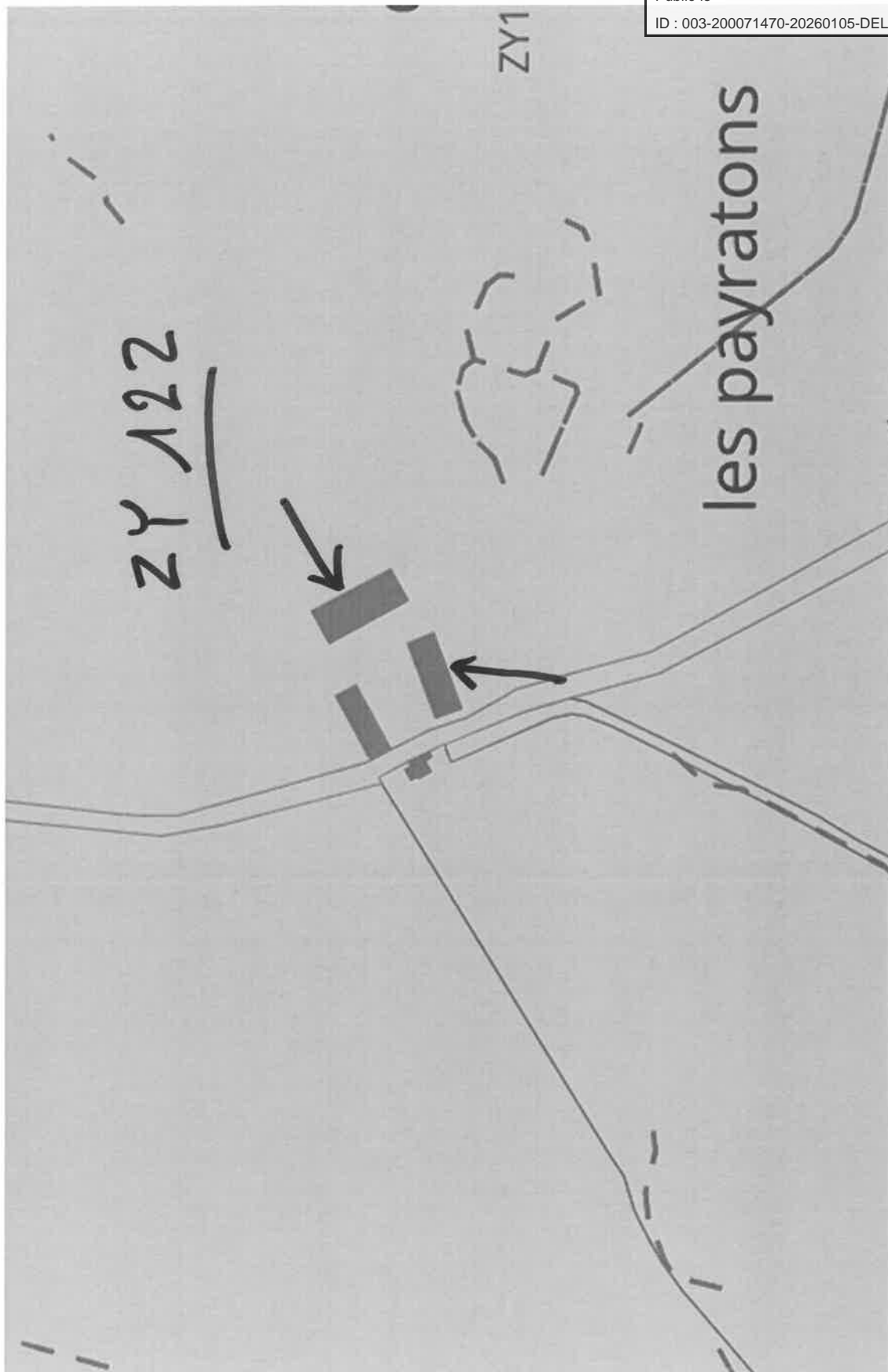


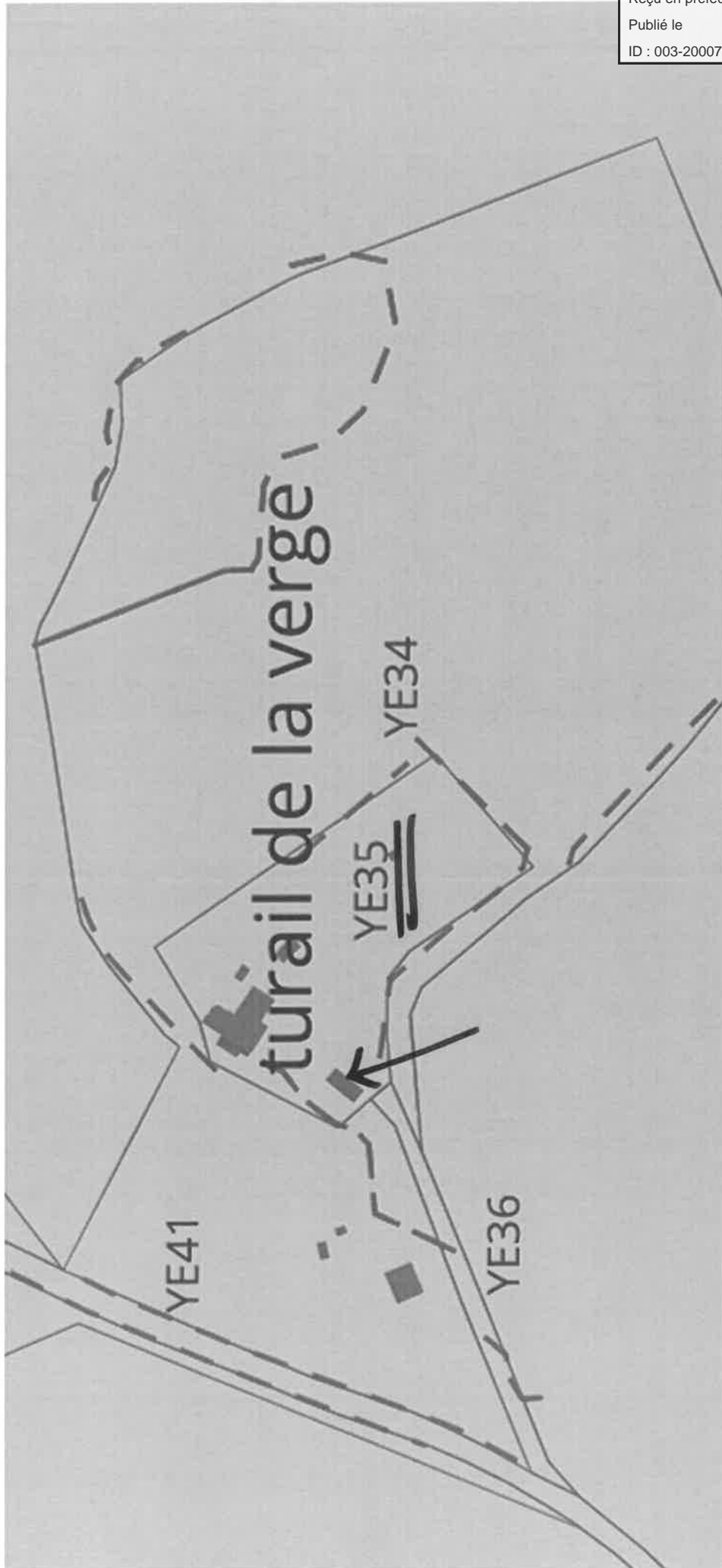


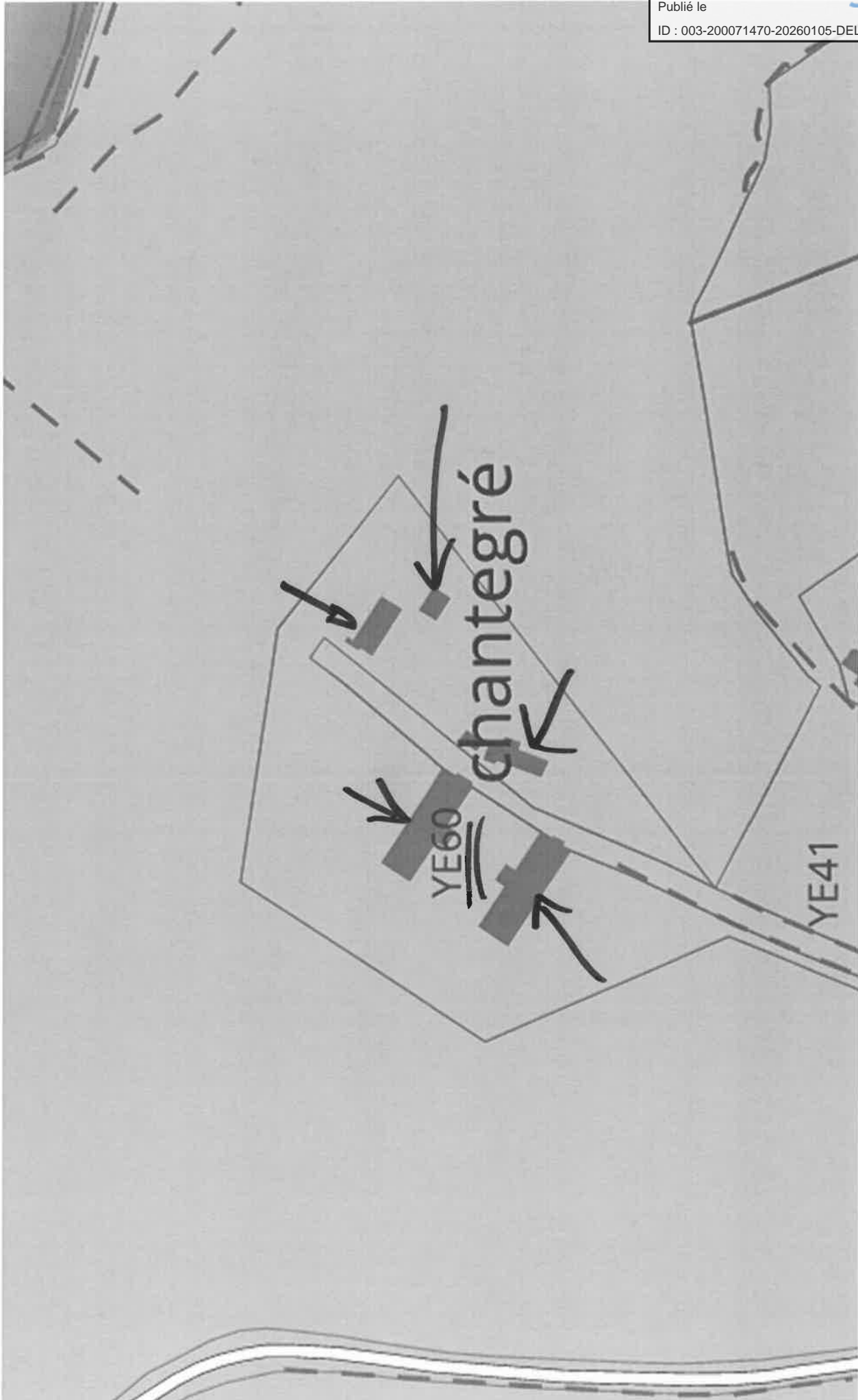


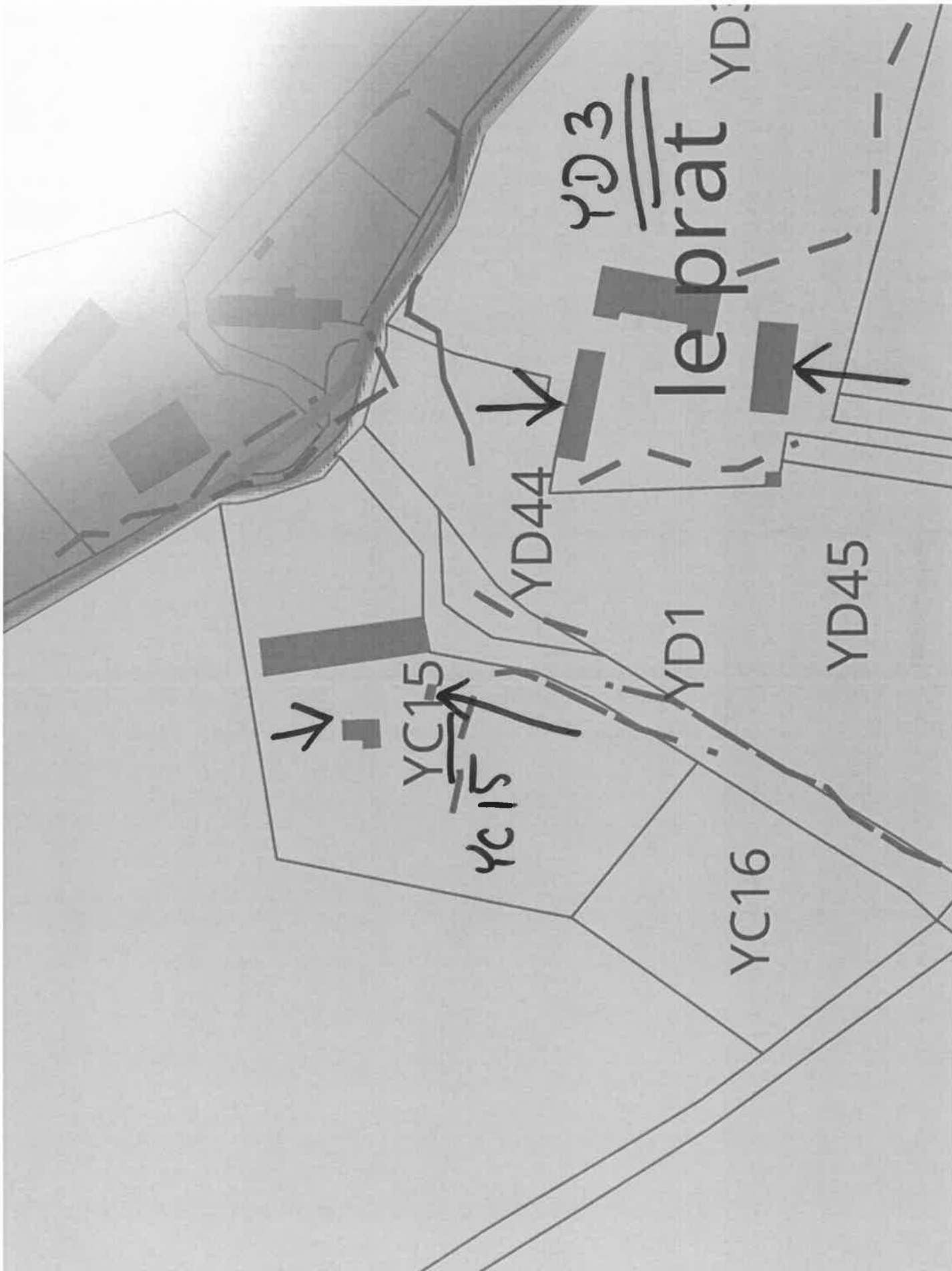


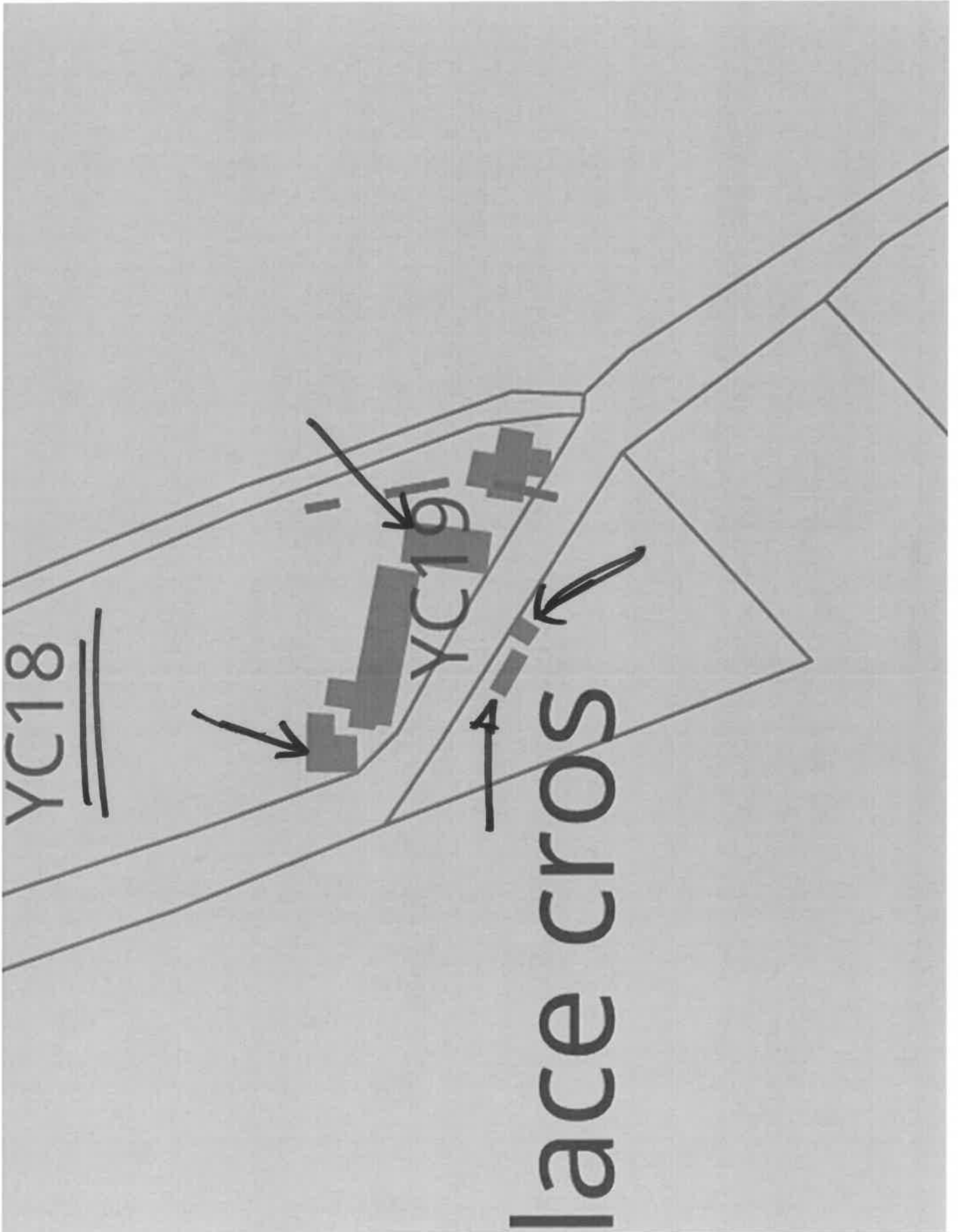


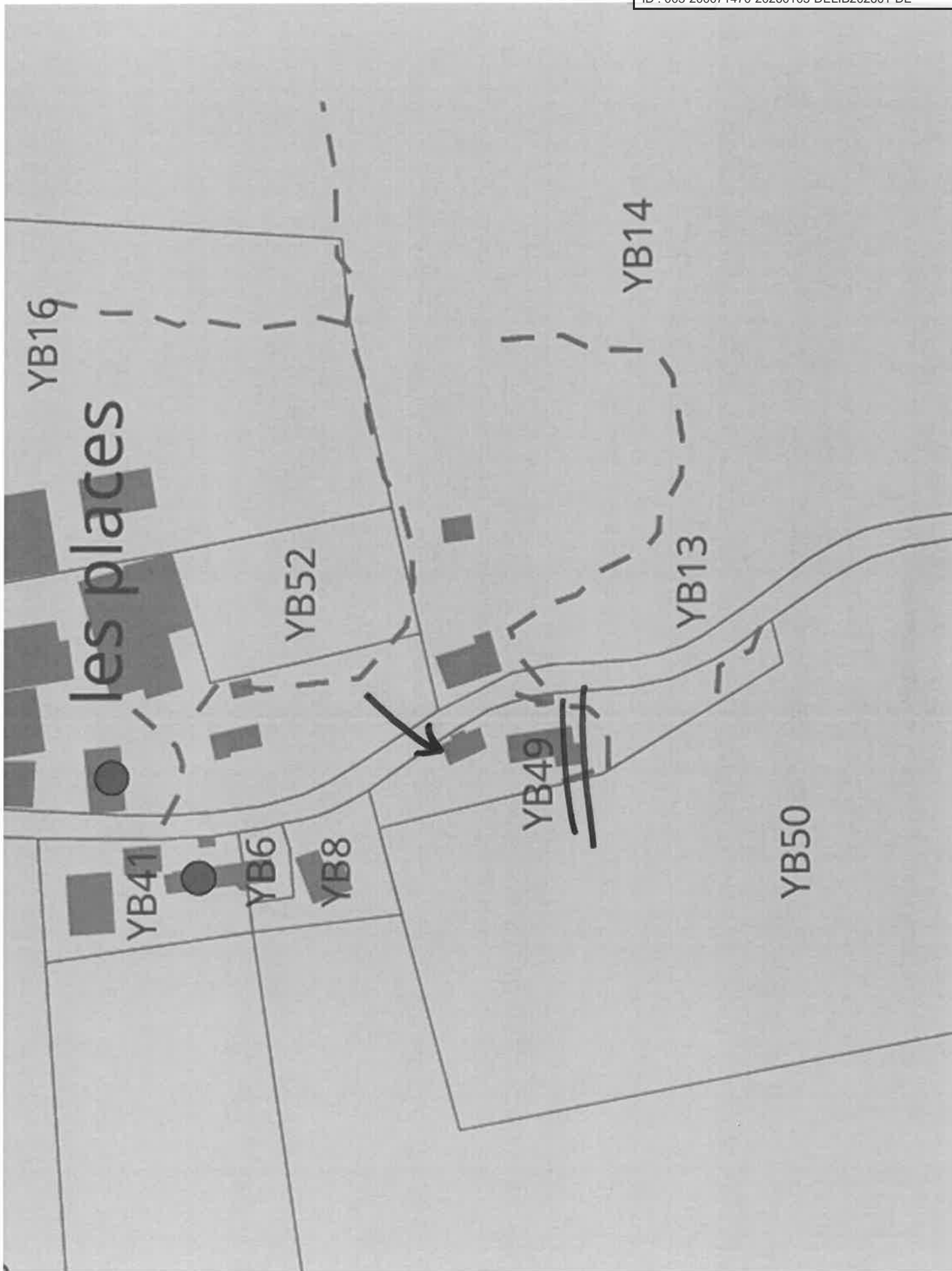


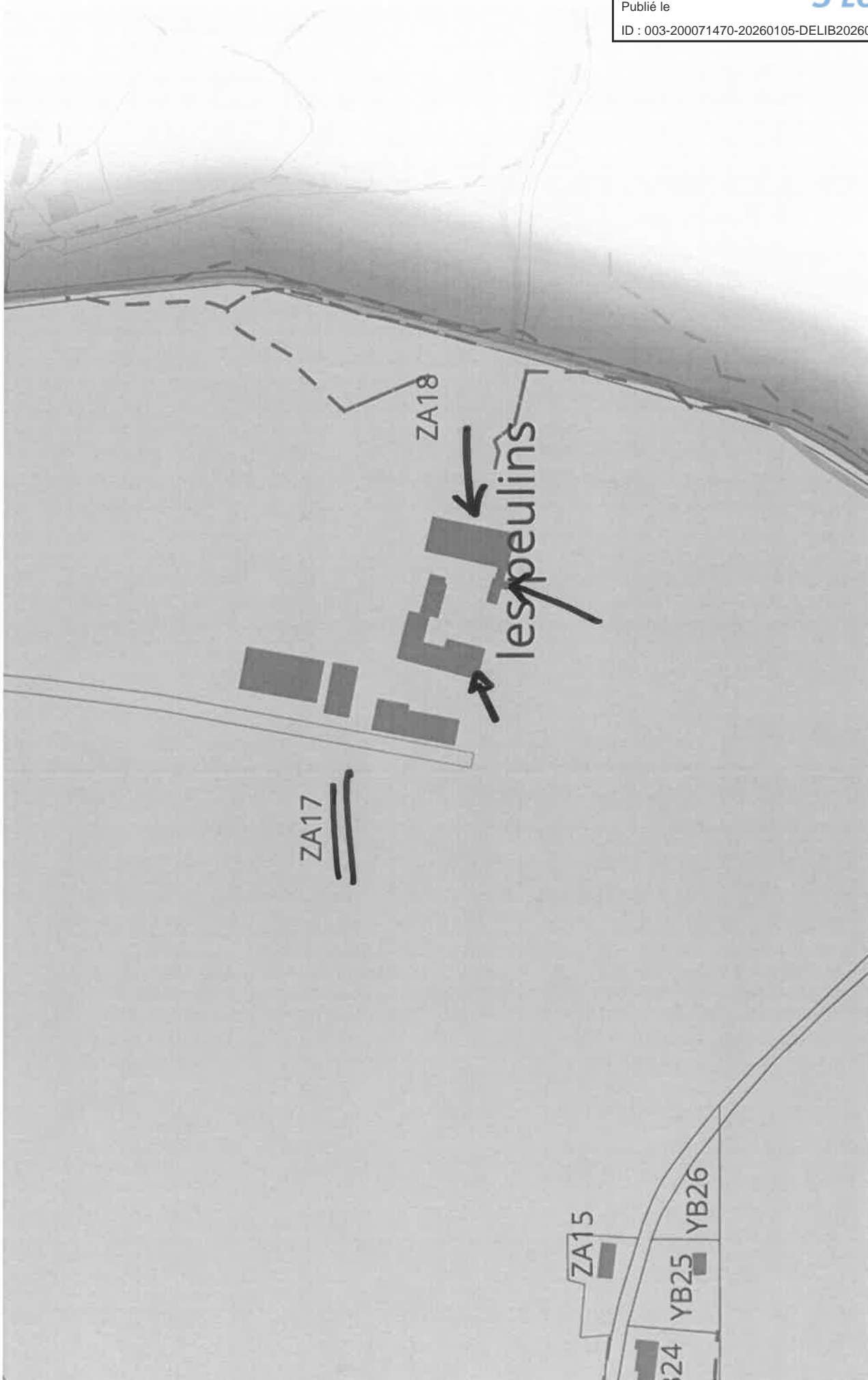


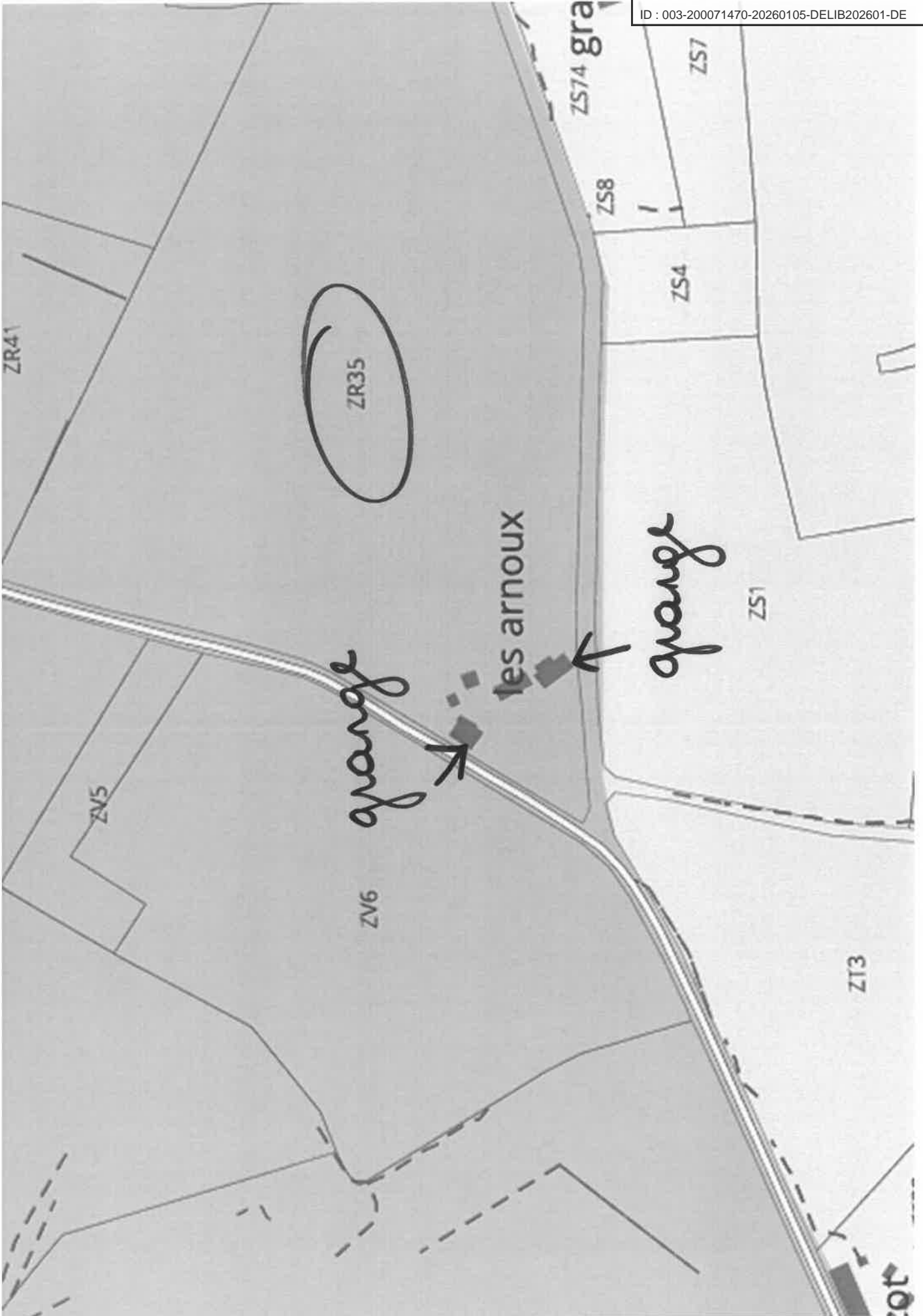


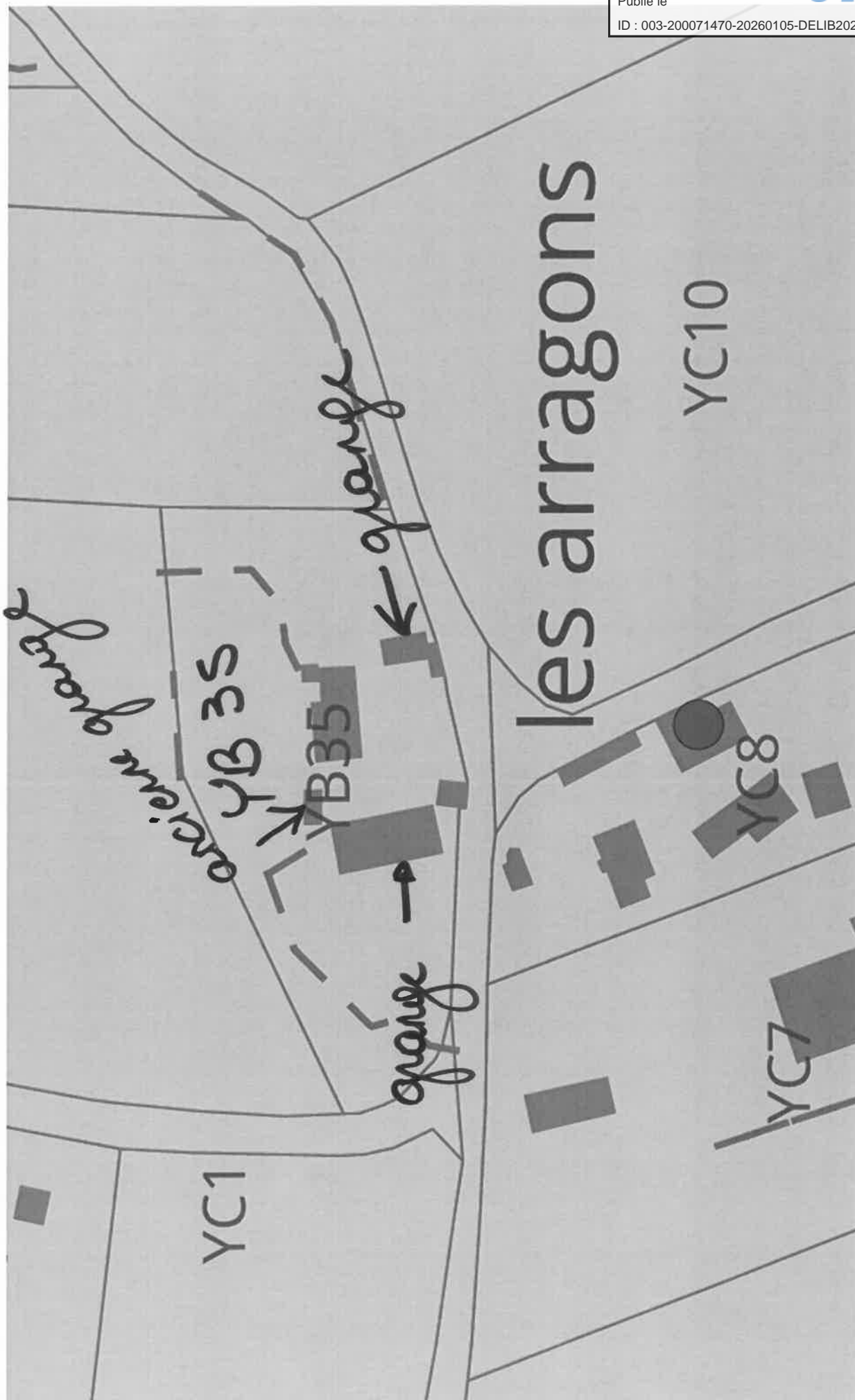


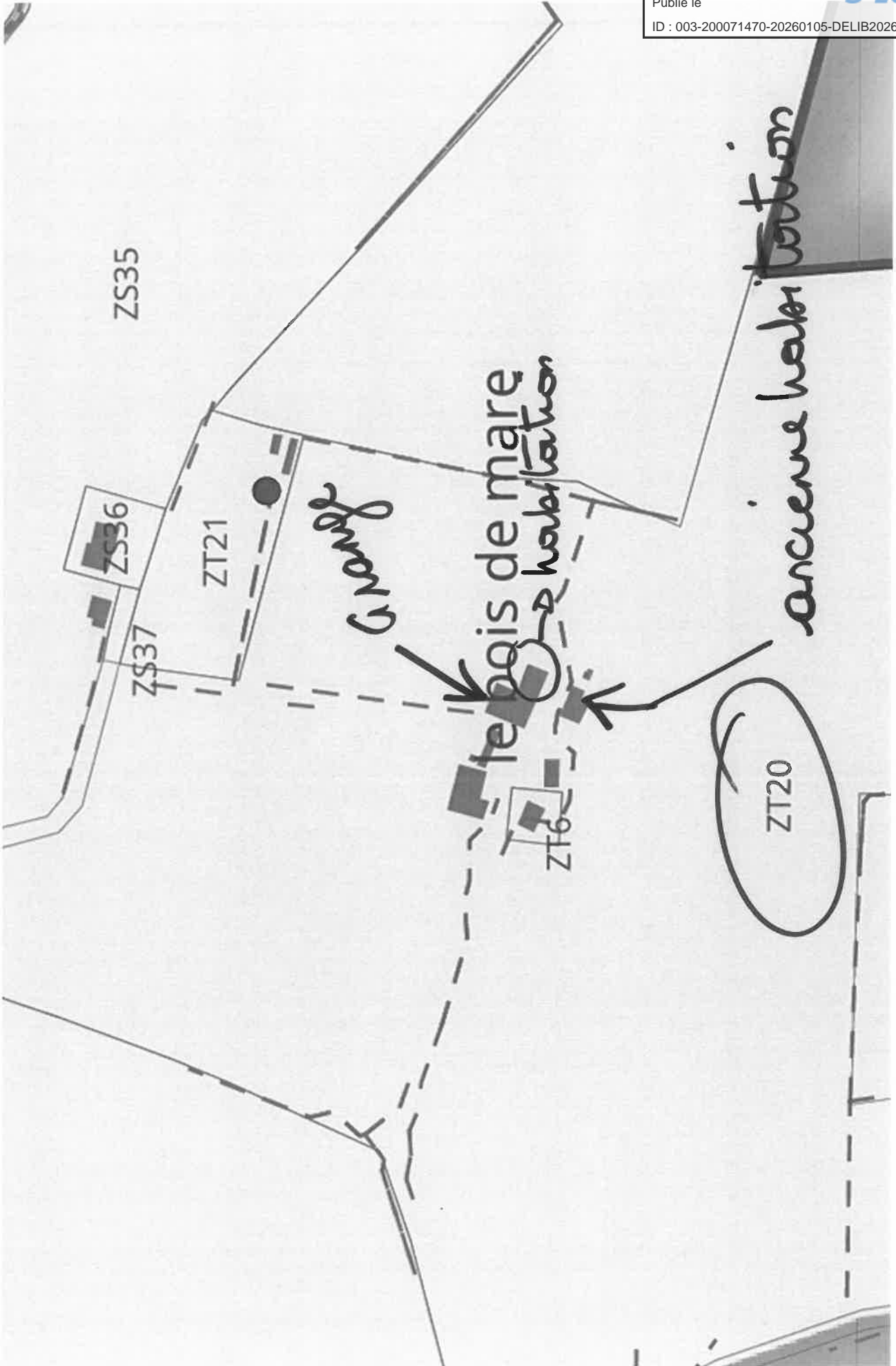


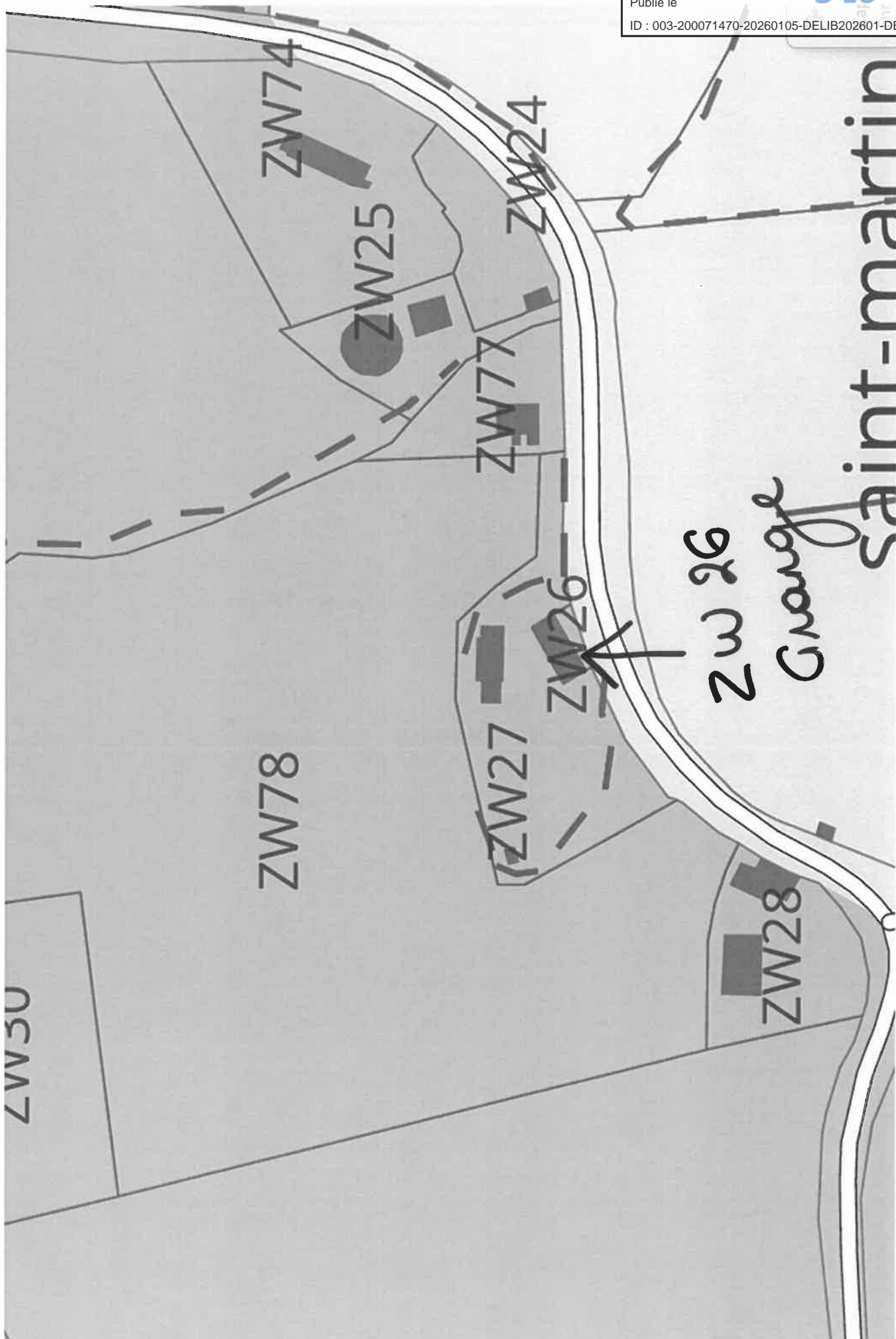












Envoyé en préfecture le 06/01/2026

Reçu en préfecture le 06/01/2026

Publié le

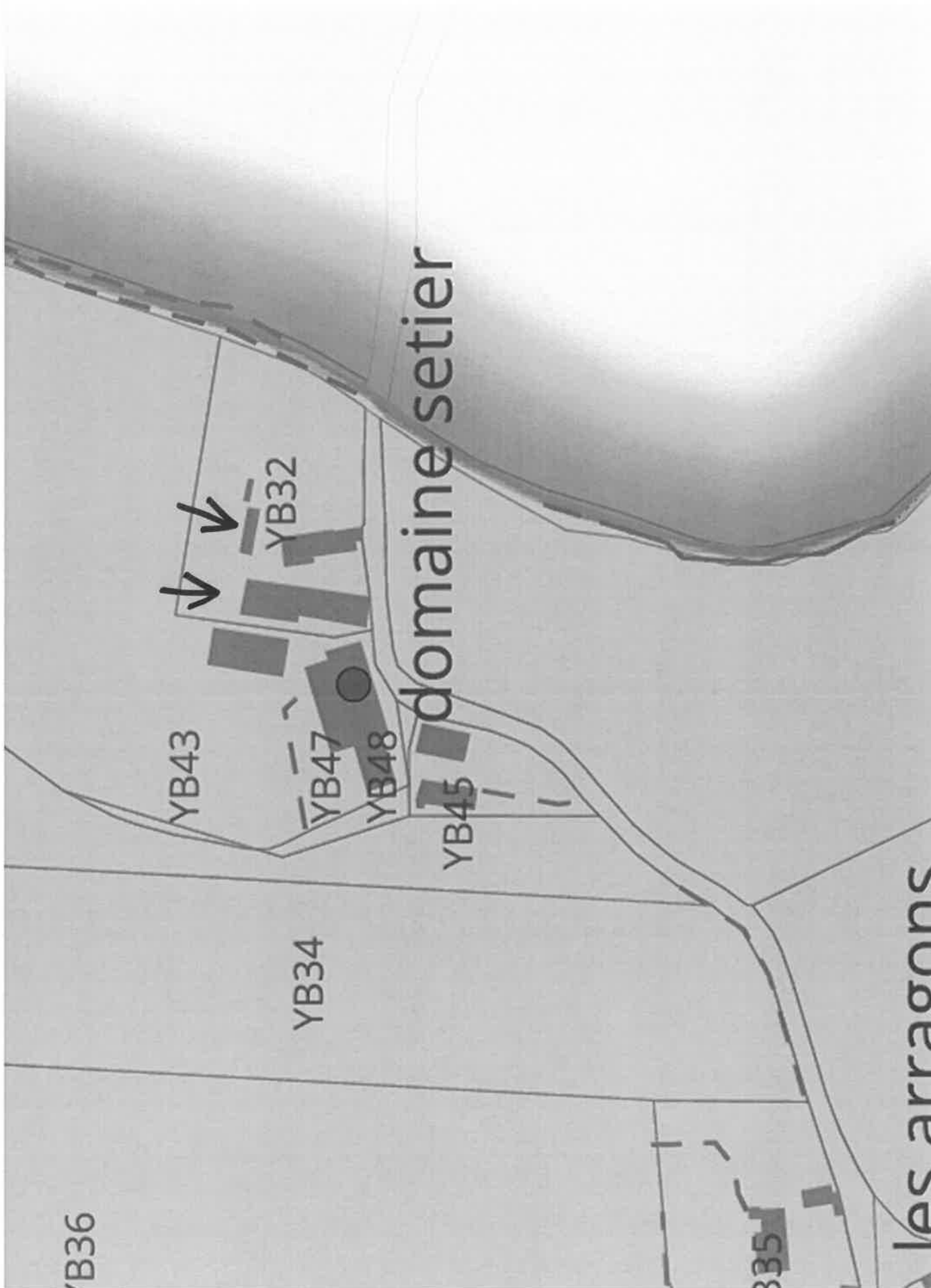
ID : 003-200071470-20260105-DELIB202601-DE

S²LO



ELABORATION DU PLU D'ENTR'ALLIER BESBRE ET LOIRE





Envoyé en préfecture le 06/01/2026

Reçu en préfecture le 06/01/2026

Publié le

S²LO

ID : 003-200071470-20260105-DELIB202601-DE




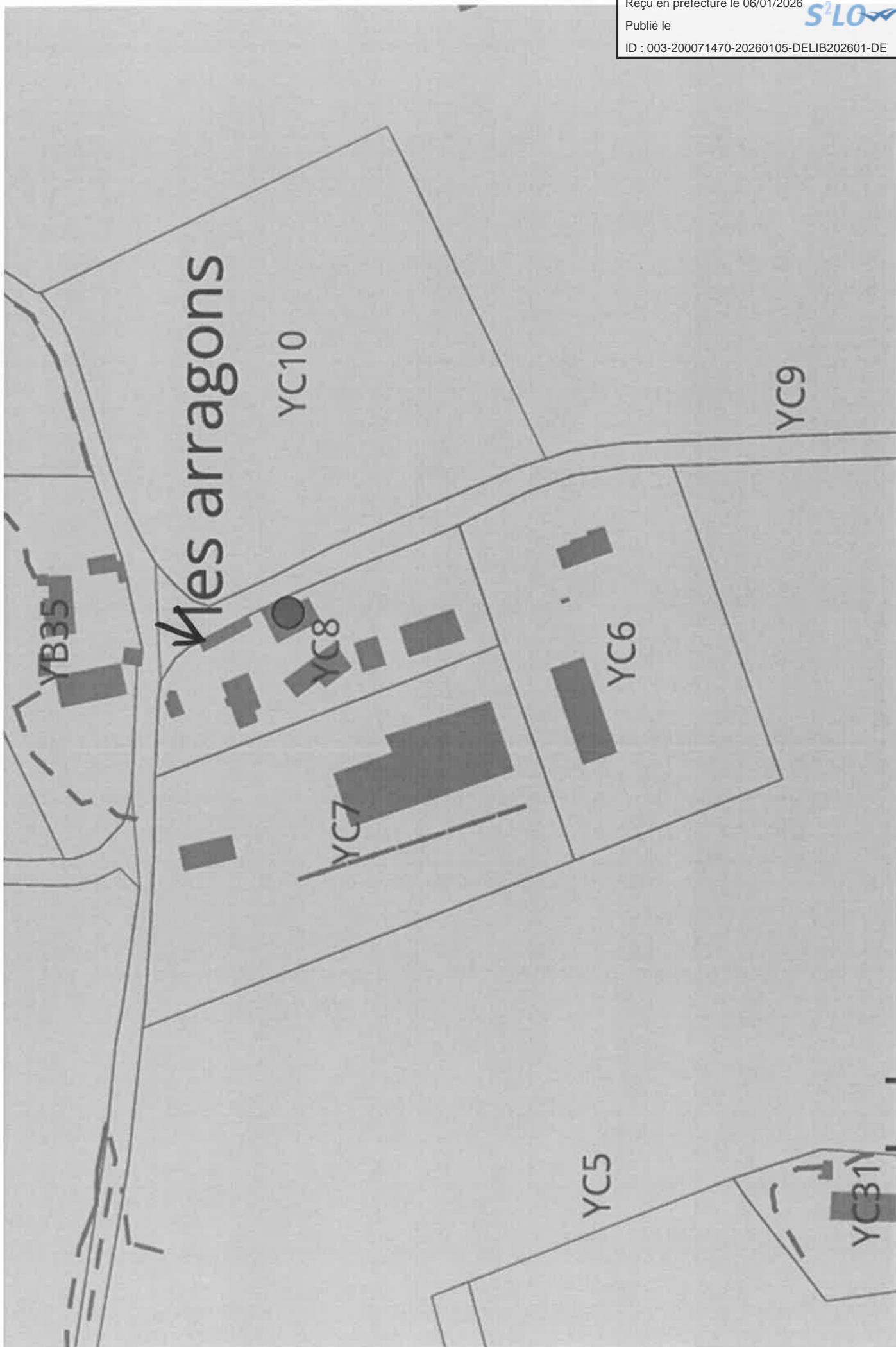
ELABORATION DU PLU D'ENTR'ALLIER BESBRE ET LOIRE



Les changements de destination

Nom de la Commune : SAINT GÉRAND LE PUY

Adresse du bâti recensé	5 Route des Places
Références cadastrales	YC 8
Desserte en voirie	Voirie existante
Usage d'origine	Grange agricole
Hauteur au faitage9..... mètres environ
Authenticité du bâti	<input checked="" type="checkbox"/> Oui <input type="checkbox"/> Non
Etat du bâti (à cocher)	<input type="checkbox"/> Bon <input checked="" type="checkbox"/> Moyen <input type="checkbox"/> Mauvais
Matériaux des façades	Pierres et briques enduit chaux
Matériaux des toitures	Tuiles
Photographies	



ELABORATION DU PLU D'ENTR'ALLIER BESBRE ET LOIRE





Envoyé en préfecture le 06/01/2026

Reçu en préfecture le 06/01/2026

Publié le

ID : 003-200071470-20260105-DELIB202601-DE




ELABORATION DU PLU D'ENTR'ALLIER BESBRE ET LOIRE



Les changements de destination

Nom de la Commune : SAINT GÉRAND LE PUY

Adresse du bâti recensé	6 Route de Saint Alyre
Références cadastrales	ZV 8
Desserte en voirie	Voirie existante
Usage d'origine	Ancienne habitation + bâtiment parallèle à la route de Montvernet mais éloigné de la route (faitage 10m)
Hauteur au faitage6..... mètres environ
Authenticité du bâti	<input checked="" type="checkbox"/> Oui <input type="checkbox"/> Non
Etat du bâti (à cocher)	<input type="checkbox"/> Bon <input type="checkbox"/> Moyen <input checked="" type="checkbox"/> Mauvais
Matériaux des façades	
Matériaux des toitures	Tuiles
Photographies	



Envoyé en préfecture le 06/01/2026

Reçu en préfecture le 06/01/2026


Publié le

S²LO

ID : 003-200071470-20260105-DELIB202601-DE




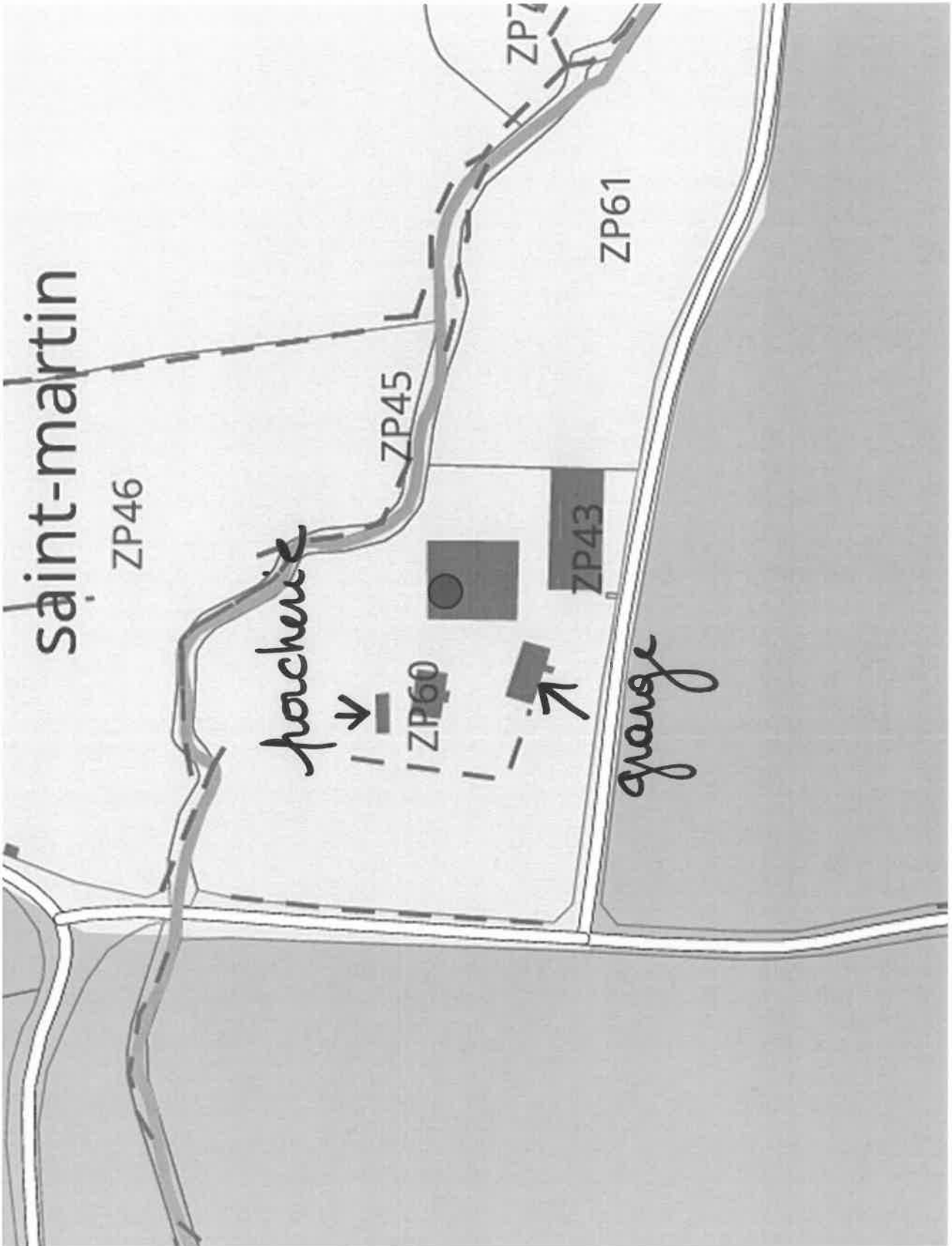
ELABORATION DU PLU D'ENTR'ALLIER BESBRE ET LOIRE



Les changements de destination

Nom de la Commune : SAINT GÉRAND LE PUY

Adresse du bâti recensé	1 Route de Redan
Références cadastrales	ZP 60
Desserte en voirie	Voirie existante
Usage d'origine	Grange + petit bâtiment à l'arrière (ancienne porcherie : faitage 5m environ)
Hauteur au faitage8..... mètres environ
Authenticité du bâti	<input checked="" type="checkbox"/> Oui <input type="checkbox"/> Non
Etat du bâti (à cocher)	<input type="checkbox"/> Bon <input checked="" type="checkbox"/> Moyen <input type="checkbox"/> Mauvais
Matériaux des façades	Pierres enduites de chaux
Matériaux des toitures	Tuiles
Photographies	



Envoyé en préfecture le 06/01/2026

Reçu en préfecture le 06/01/2026

Publié le

S²LO

ID : 003-200071470-20260105-DELIB202601-DE




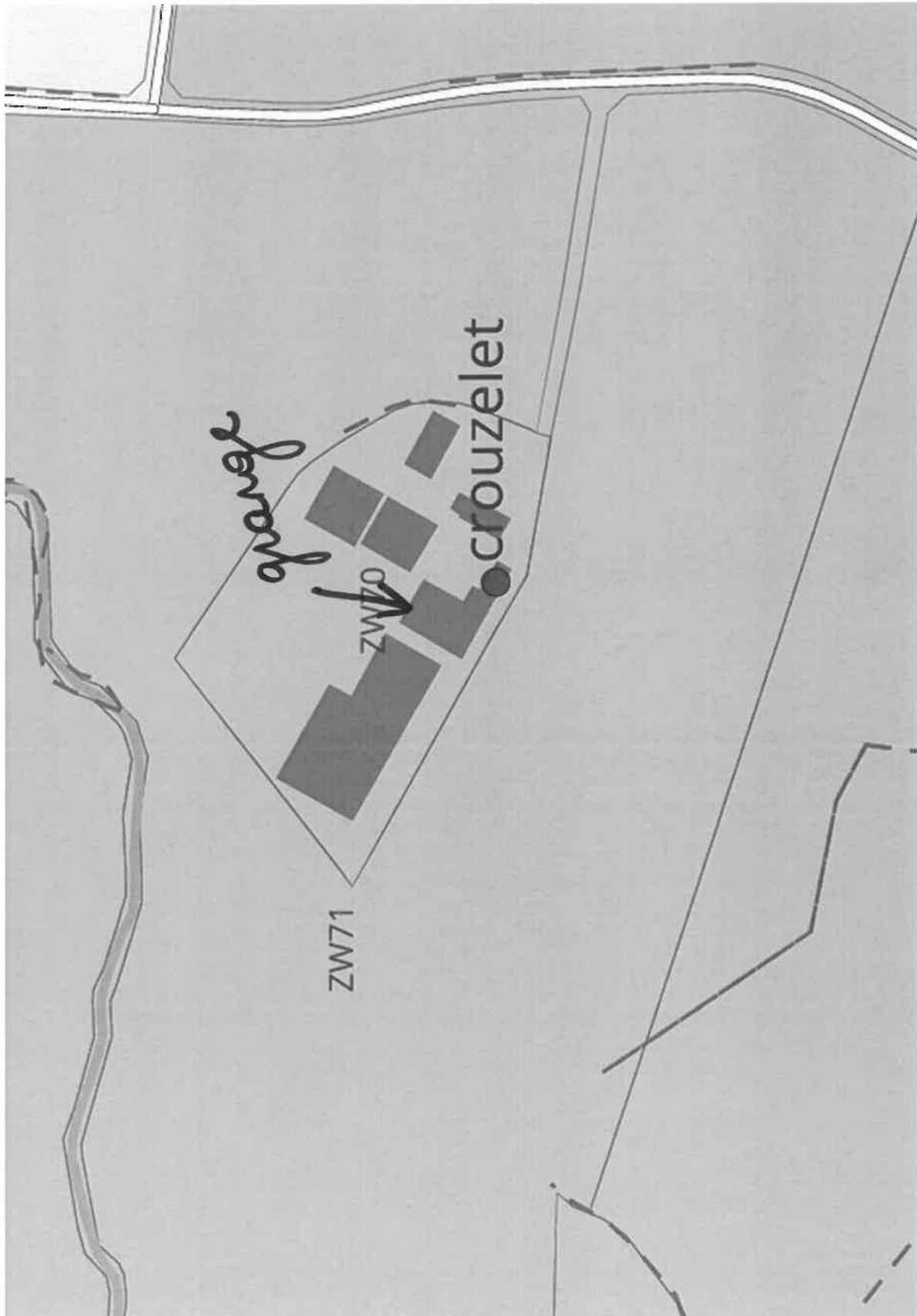
ELABORATION DU PLU D'ENTR'ALLIER BESBRE ET LOIRE



Les changements de destination

Nom de la Commune : SAINT GÉRAND LE PUY

Adresse du bâti recensé	2 Route de Saint Alyre (perpendiculaire à la maison, à gauche en arrivant dans la cour)
Références cadastrales	ZW 70
Desserte en voirie	Voirie existante
Usage d'origine	Ancienne habitation + ancienne grange (faitage 7m)
Hauteur au faitage6..... mètres environ
Authenticité du bâti	<input checked="" type="checkbox"/> Oui <input type="checkbox"/> Non
Etat du bâti (à cocher)	<input type="checkbox"/> Bon <input checked="" type="checkbox"/> Moyen <input type="checkbox"/> Mauvais
Matériaux des façades	Pierres enduit chaux
Matériaux des toitures	Tuiles
Photographies	



ELABORATION DU PLU D'ENTR'ALLIER BESBRE ET LOIRE



Les changements de destination

Envoyé en préfecture le 06/01/2026



Reçu en préfecture le 06/01/2026

Publié le



ID : 003-200071470-20260105-DELIB202601-DE

Nom de la Commune : SAINT GÉRAND LE PUY

Adresse du bâti recensé	3 Route des Gras
Références cadastrales	YE 54
Desserte en voirie	Voirie existante
Usage d'origine	Ancienne habitation
Hauteur au faitage8..... mètres environ
Authenticité du bâti	<input checked="" type="checkbox"/> Oui <input type="checkbox"/> Non
Etat du bâti (à cocher)	<input type="checkbox"/> Bon <input checked="" type="checkbox"/> Moyen <input type="checkbox"/> Mauvais
Matériaux des façades	Pierres enduit chaux
Matériaux des toitures	Tuiles
Photographies	 <i>ancienne grange ruine</i>  <i>ancienne habitation</i>



ancienne habitation



ancienne habitation



ancienne habitation



anciennes écuries



Anciennes écuries

Envoyé en préfecture le 06/01/2026

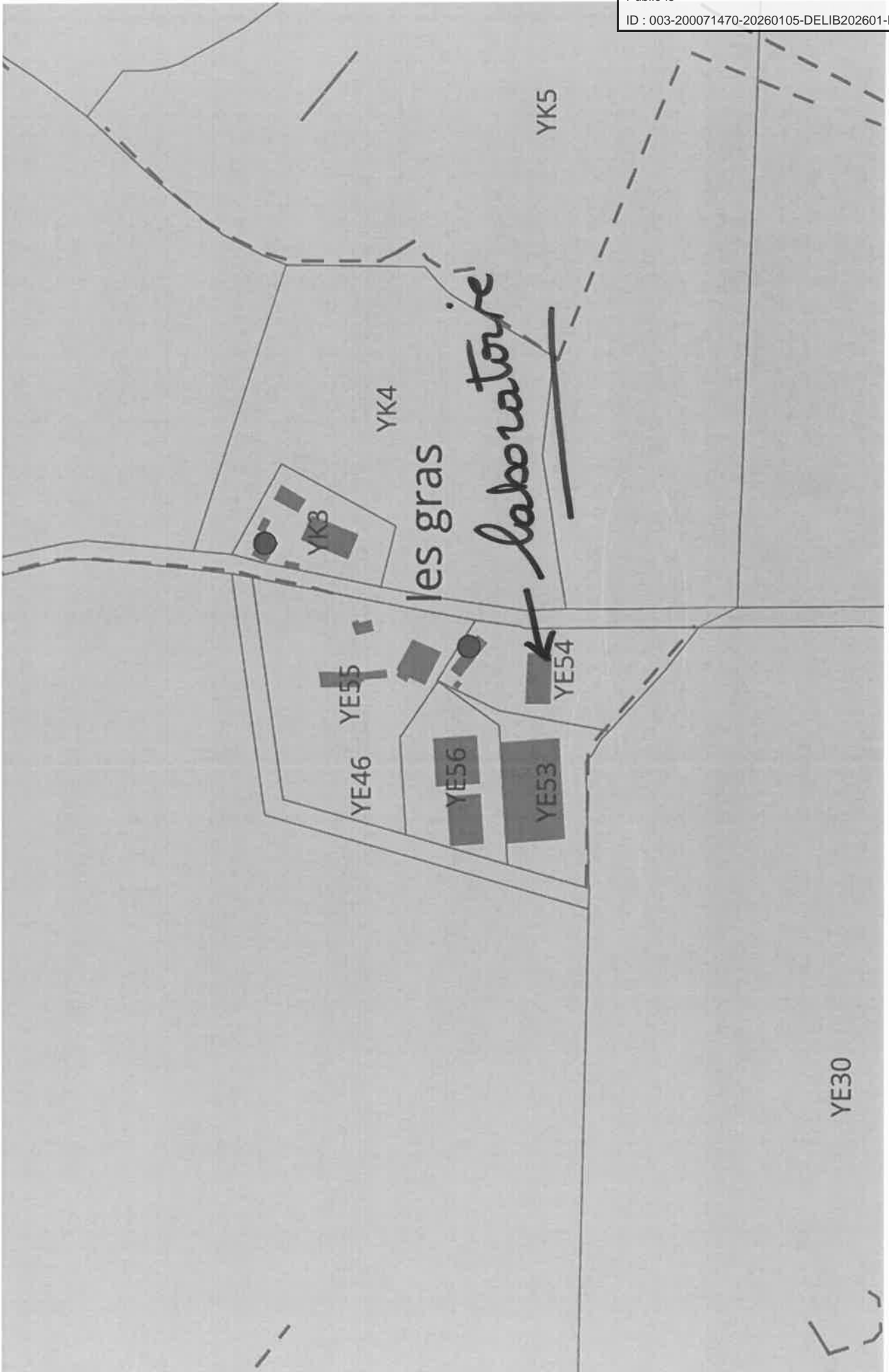
Reçu en préfecture le 06/01/2026

Publié le

ID : 003-200071470-20260105-DELIB202601-DE



Laboratoire et ancien magasin



Envoyé en préfecture le 06/01/2026

Reçu en préfecture le 06/01/2026


Publié le

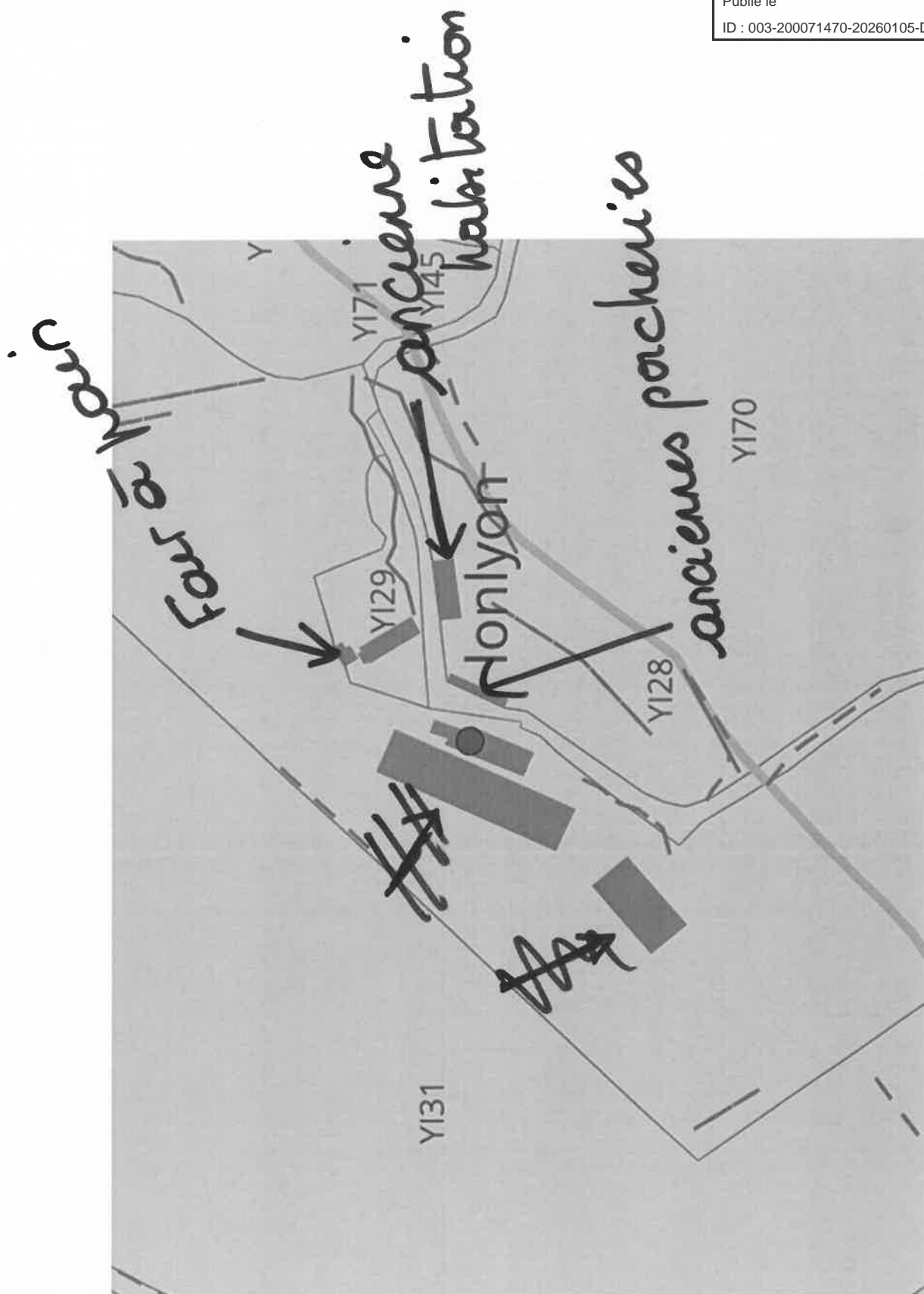
ID : 003-200071470-20260105-DELIB202601-DE

S²LO



ELABORATION DU PLU D'ENTR'ALLIER BESBRE ET LOIRE





Envoyé en préfecture le 06/01/2026

Reçu en préfecture le 06/01/2026

Publié le

S²LO

ID : 003-200071470-20260105-DELIB202601-DE



ELABORATION DU PLU D'ENTR'ALLIER BESBRE ET LOIRE



Les changements de destination

Nom de la Commune : SAINT GÉRAND LE PUY

Adresse du bâti recensé	9 Rue Albert Fugier
Références cadastrales	ZW 13
Desserte en voirie	Voirie existante
Usage d'origine	Ancien bâtiment agricole
Hauteur au faitage6..... mètres environ
Authenticité du bâti	<input checked="" type="checkbox"/> Oui <input type="checkbox"/> Non
Etat du bâti (à cocher)	<input type="checkbox"/> Bon <input checked="" type="checkbox"/> Moyen <input type="checkbox"/> Mauvais
Matériaux des façades	
Matériaux des toitures	Tuiles
Photographies	