


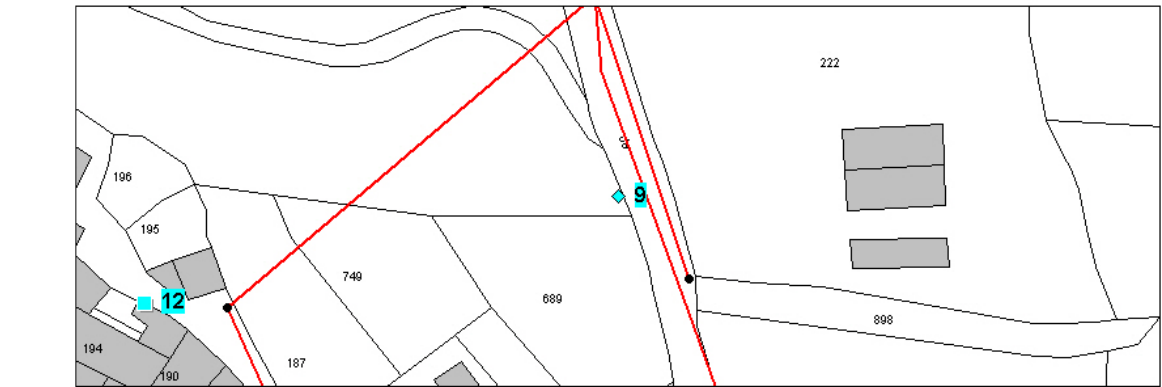


| | | | |
|--|---|--|--|
|  <p>GINGER ENVIRONNEMENT & INFRASTRUCTURES Les Hauts de la Duranne - 370 rue R. Descartes - CS 90340 13799 Aix-en- Provence Cedex 3 04 42 99 27 27</p> |  | <p>RÉSULTATS DES TESTS À LA FUMÉE CCBVIR - COMMUNE DE SANTA REPARATA DI BALAGNA</p> | <p>AF N° 00009 (HY13 B001)</p> |
|--|---|--|--|

| PHOTO | DESCRIPTION | | |
|--|---|--------------------------------------|---|
|  | <table border="1"> <tr> <td>CAMPAGNE</td> <td>fumee equipe 2</td> </tr> </table> | CAMPAGNE | fumee equipe 2 |
| | CAMPAGNE | fumee equipe 2 | |
| | <table border="1"> <tr> <td>TYPE D'ANOMALIE</td> <td>Autre</td> </tr> </table> | TYPE D'ANOMALIE | Autre |
| | TYPE D'ANOMALIE | Autre | |
| | <table border="1"> <tr> <td>DOMAINE_APPLICATION</td> <td>Public</td> </tr> </table> | DOMAINE_APPLICATION | Public |
| | DOMAINE_APPLICATION | Public | |
| | <table border="1"> <tr> <td>SURFACE RACCORDÉE</td> <td>10 m²</td> </tr> </table> | SURFACE RACCORDÉE | 10 m² |
| SURFACE RACCORDÉE | 10 m² | | |
| <table border="1"> <tr> <td>LOCALISATION</td> <td>Adresse propriétaire : Parcelle :</td> </tr> </table> | LOCALISATION | Adresse propriétaire : Parcelle : | |
| LOCALISATION | Adresse propriétaire : Parcelle : | | |
| <table border="1"> <tr> <td>REGARD D'INJECTION</td> <td></td> </tr> </table> | REGARD D'INJECTION | | |
| REGARD D'INJECTION | | | |
| <table border="1"> <tr> <th data-bbox="885 647 1439 672">PROPOSITION DE TRAVAUX</th> </tr> <tr> <td data-bbox="885 672 1439 934"> Etanchéification du défaut d'infiltration </td> </tr> </table> | | PROPOSITION DE TRAVAUX | Etanchéification du défaut d'infiltration |
| PROPOSITION DE TRAVAUX | | | |
| Etanchéification du défaut d'infiltration | | | |

| RÉPONSE À LA FUMÉE | VALIDATION AU COLORANT |
|---|---|
| <div> <input checked="" type="checkbox"/> Rapide <input checked="" type="checkbox"/> Nette </div> <div> <input type="checkbox"/> Différée <input type="checkbox"/> Diffuse </div> | <div> <input type="checkbox"/> Connection hydraulique avérée par traçage au colorant <input type="checkbox"/> Connection hydraulique invalidée par traçage au colorant </div> <div> <input checked="" type="checkbox"/> Pas de contrôle au colorant pratiqué (élément inaccessible, propriétaire absent, prestation non prévue...) </div> |

| LOCALISATION |
|--|
|  |

| COMMENTAIRES |
|---|
| <p>Défaut d'étanchéité du réseau. La surface de ruissellement intrusif est difficilement appréciable, l'estimation indiquée constitue un minimum.</p> |