

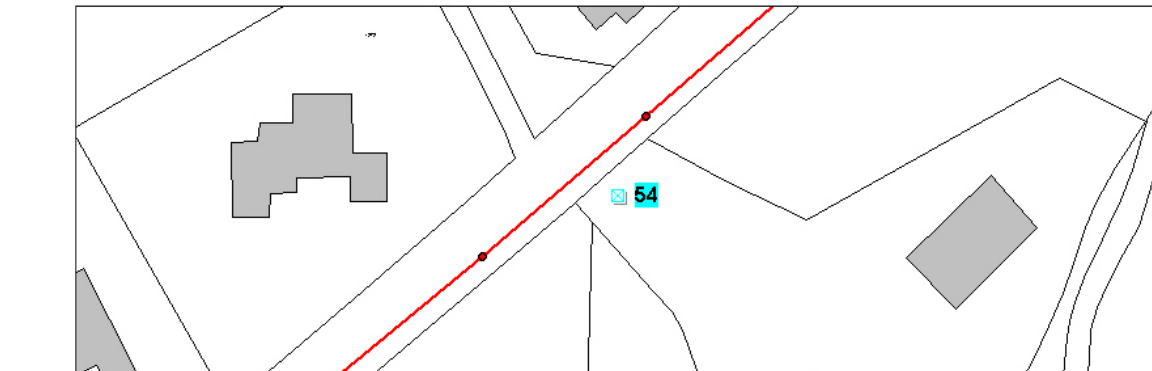
 <p><b>GINGER</b> ENVIRONNEMENT &amp; INFRASTRUCTURES Les Hauts de la Duranne - 370 rue R. Descartes - CS 90340 13799 Aix-en- Provence Cedex 3 04 42 99 27 27</p>		<h2 style="text-align: center;">RÉSULTATS DES TESTS À LA FUMÉE</h2> <h3 style="text-align: center;">CCBVIR - COMMUNE DE MONTICELLO</h3>	<p style="text-align: center;"><b>AF</b> <b>N° 00054</b> (HY13 B001)</p>
--	---	---	--

PHOTO	DESCRIPTION
	<b>CAMPAGNE</b> : fumee equipe 2
	<b>TYPE D'ANOMALIE</b> : Chemin de grille
	<b>DOMAINE_APPLICATION</b> : Privé
	<b>SURFACE RACCORDÉE</b> : 100 m²
	<b>LOCALISATION</b> : Adresse propriétaire : Parcelle :
	<b>REGARD D'INJECTION</b> :
	<b>PROPOSITION DE TRAVAUX</b> Création d'un reseau de collecte d'eau pluviale

RÉPONSE À LA FUMÉE	VALIDATION AU COLORANT	VALIDATION AU COLORANT
<input checked="" type="checkbox"/> Rapide	<input checked="" type="checkbox"/> Nette	<input checked="" type="checkbox"/> Connection hydraulique avérée par traçage au colorant
<input type="checkbox"/> Différée	<input type="checkbox"/> Diffuse	<input type="checkbox"/> Connection hydraulique invalidée par traçage au colorant
<input type="checkbox"/> Pas de contrôle au colorant pratiqué ( élément inaccessible, propriétaire absent, prestation non prévue...)		

LOCALISATION


COMMENTAIRES
Connecter la grille au caniveau présent le long de la route (2 m)