


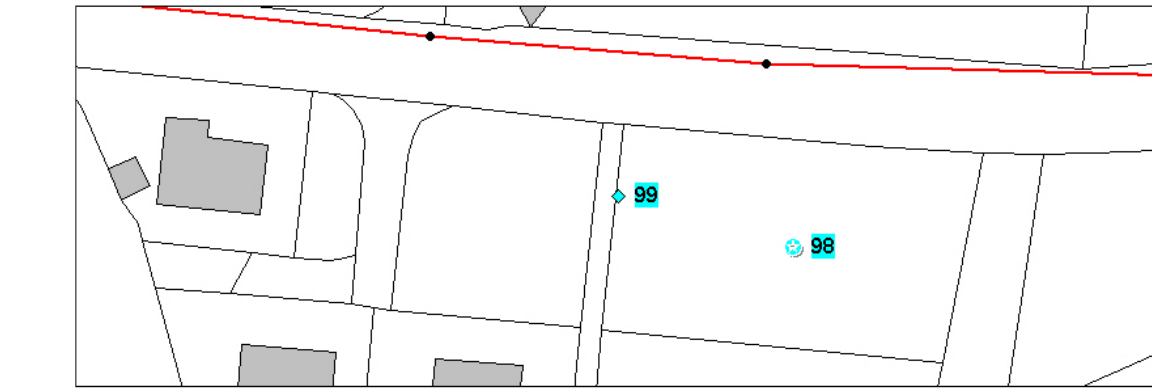


| | | | |
|--|---|---|--|
|  <p>GINGER ENVIRONNEMENT & INFRASTRUCTURES Les Hauts de la Duranne - 370 rue R. Descartes - CS 90340 13799 Aix-en- Provence Cedex 3 04 42 99 27 27</p> |  | <h2>RÉSULTATS DES TESTS À LA FUMÉE</h2> <h3>CCBVIR - COMMUNE DE L'ÎLE ROUSSE</h3> | <p>AF N° 00099 (HY13 B001)</p> |
|--|---|---|--|

| PHOTO | DESCRIPTION | | |
|---|--|---|----------------|
|  | <table border="1"> <tr> <td>CAMPAGNE</td> <td>fumee equipe 2</td> </tr> </table> | CAMPAGNE | fumee equipe 2 |
| | CAMPAGNE | fumee equipe 2 | |
| | <table border="1"> <tr> <td>TYPE D'ANOMALIE</td> <td>Autre</td> </tr> </table> | TYPE D'ANOMALIE | Autre |
| | TYPE D'ANOMALIE | Autre | |
| | <table border="1"> <tr> <td>DOMAINE_APPLICATION</td> <td>Public</td> </tr> </table> | DOMAINE_APPLICATION | Public |
| | DOMAINE_APPLICATION | Public | |
| | <table border="1"> <tr> <td>SURFACE RACCORDÉE</td> <td>30 m²</td> </tr> </table> | SURFACE RACCORDÉE | 30 m² |
| SURFACE RACCORDÉE | 30 m² | | |
| <table border="1"> <tr> <td>LOCALISATION</td> <td>Adresse propriétaire : Av. P.Doumer Parcelle :</td> </tr> </table> | LOCALISATION | Adresse propriétaire : Av. P.Doumer Parcelle : | |
| LOCALISATION | Adresse propriétaire : Av. P.Doumer Parcelle : | | |
| <table border="1"> <tr> <td>REGARD D'INJECTION</td> <td></td> </tr> </table> | REGARD D'INJECTION | | |
| REGARD D'INJECTION | | | |
| <table border="1"> <tr> <td>PROPOSITION DE TRAVAUX</td> <td></td> </tr> </table> | PROPOSITION DE TRAVAUX | | |
| PROPOSITION DE TRAVAUX | | | |
| <table border="1"> <tr> <td>Etanchéification du défaut d'infiltration</td> </tr> </table> | | Etanchéification du défaut d'infiltration | |
| Etanchéification du défaut d'infiltration | | | |

| RÉPONSE À LA FUMÉE | VALIDATION AU COLORANT | |
|---|---|---|
| <input checked="" type="checkbox"/> Rapide | <input checked="" type="checkbox"/> Nette | |
| <input type="checkbox"/> Différée | <input type="checkbox"/> Diffuse | <input type="checkbox"/> Connection hydraulique avérée par traçage au colorant |
| <input checked="" type="checkbox"/> Pas de contrôle au colorant pratiqué (élément inaccessible, propriétaire absent, prestation non prévue...) | | <input type="checkbox"/> Connection hydraulique invalidée par traçage au colorant |

| LOCALISATION |
|--|
|  |

| COMMENTAIRES |
|--|
| Défaut d'étanchéité du regard. La surface de ruissellement intrusif est difficilement appréciable, l'estimation indiquée constitue un minimum. |