

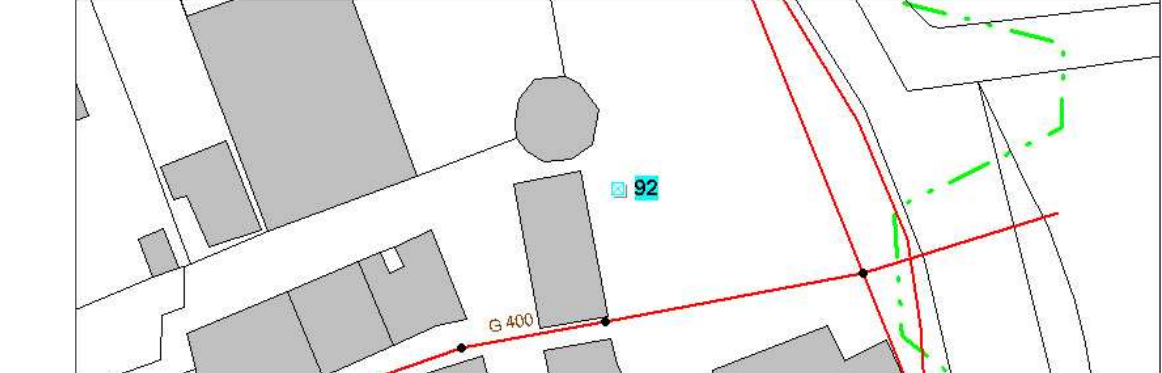
 <p>GINGER ENVIRONNEMENT & INFRASTRUCTURES Les Hauts de la Duranne - 370 rue R. Descartes - CS 90340 13799 Aix-en-Provence Cedex 3 04 42 99 27 27</p>		<h2>RÉSULTATS DES TESTS À LA FUMÉE</h2> <h3>CCBVIR - COMMUNE DE L'ÎLE ROUSSE</h3>	<p>AF N° 00092 (HY13 B001)</p>
---	---	---	--

PHOTO	DESCRIPTION		
	<table border="1"> <tr> <td>CAMPAGNE</td> <td>fumee equipe 2</td> </tr> </table>	CAMPAGNE	fumee equipe 2
	CAMPAGNE	fumee equipe 2	
	<table border="1"> <tr> <td>TYPE D'ANOMALIE</td> <td>Chemin de grille</td> </tr> </table>	TYPE D'ANOMALIE	Chemin de grille
	TYPE D'ANOMALIE	Chemin de grille	
	<table border="1"> <tr> <td>DOMAINE_APPLICATION</td> <td>Privé</td> </tr> </table>	DOMAINE_APPLICATION	Privé
	DOMAINE_APPLICATION	Privé	
	<table border="1"> <tr> <td>SURFACE RACCORDÉE</td> <td>20 m²</td> </tr> </table>	SURFACE RACCORDÉE	20 m²
SURFACE RACCORDÉE	20 m²		
<table border="1"> <tr> <td>LOCALISATION</td> <td>Adresse propriétaire : Parcelle :</td> </tr> </table>	LOCALISATION	Adresse propriétaire : Parcelle :	
LOCALISATION	Adresse propriétaire : Parcelle :		
<table border="1"> <tr> <td>REGARD D'INJECTION</td> <td>735</td> </tr> </table>	REGARD D'INJECTION	735	
REGARD D'INJECTION	735		
<table border="1"> <tr> <td colspan="2">PROPOSITION DE TRAVAUX</td> </tr> </table>	PROPOSITION DE TRAVAUX		
PROPOSITION DE TRAVAUX			
Création d'un réseau de collecte d'eau pluviale			

RÉPONSE À LA FUMÉE	VALIDATION AU COLORANT						
<table border="0"> <tr> <td><input type="checkbox"/> Rapide</td> <td><input checked="" type="checkbox"/> Nette</td> </tr> <tr> <td><input checked="" type="checkbox"/> Différée</td> <td><input type="checkbox"/> Diffuse</td> </tr> </table>	<input type="checkbox"/> Rapide	<input checked="" type="checkbox"/> Nette	<input checked="" type="checkbox"/> Différée	<input type="checkbox"/> Diffuse	<table border="0"> <tr> <td><input checked="" type="checkbox"/> Pas de contrôle au colorant pratiqué (élément inaccessible, propriétaire absent, prestation non prévue...)</td> <td> <input type="checkbox"/> Connection hydraulique avérée par traçage au colorant <input type="checkbox"/> Connection hydraulique invalidée par traçage au colorant </td> </tr> </table>	<input checked="" type="checkbox"/> Pas de contrôle au colorant pratiqué (élément inaccessible, propriétaire absent, prestation non prévue...)	<input type="checkbox"/> Connection hydraulique avérée par traçage au colorant <input type="checkbox"/> Connection hydraulique invalidée par traçage au colorant
<input type="checkbox"/> Rapide	<input checked="" type="checkbox"/> Nette						
<input checked="" type="checkbox"/> Différée	<input type="checkbox"/> Diffuse						
<input checked="" type="checkbox"/> Pas de contrôle au colorant pratiqué (élément inaccessible, propriétaire absent, prestation non prévue...)	<input type="checkbox"/> Connection hydraulique avérée par traçage au colorant <input type="checkbox"/> Connection hydraulique invalidée par traçage au colorant						

LOCALISATION


COMMENTAIRES
<p>Grille sur caniveau liée au réseau EU. Raccordement direct non confirmé. La surface de ruissellement intrusif est difficilement appréciable, l'estimation indiquée constitue un minimum.</p>