

5.6

Commune de VALDOIE
Élaboration du Plan Local d'Urbanisme






DOSSIER D'ENQUÊTE PUBLIQUE

PÉRIMÈTRES TRAVAUX (Façades, clôtures)

Novembre 2025



Agence d'Urbanisme du Territoire de Belfort

-  Périmètre global des travaux soumis à déclaration préalable (*ravalement de façades, clôture*)
 -  Zone urbaine (U)
 -  Zone à urbaniser (AU)
 -  Zone agricole (A)
-
-  Parcelle & bâtiment

Cartographie : Agence d'Urbanisme du Territoire de Belfort, Juillet 2025
Sources : SIG AUTB 2025 - Fond : Cadastre © DGI 2025.

