



FOURS A CHAUX DE L'OUEST

FACO

**Pareds, 4 Route de la Monerie
85110 LA JAUDONNIERE**



Dossier de demande d'autorisation environnementale

Article R181 du Code de l'Environnement

NOTE DE PRESENTATION NON TECHNIQUE DU PROJET

Dossier réalisé en collaboration avec :



Référence : R249-Vaiges- NNT-Octobre 2024



SOMMAIRE

1. PRESENTATION SUCCINCTE DU PROJET	4
1.1. La société Fours à Chaux de l'Ouest	4
1.2. De l'intérêt des carrières en général	6
1.3. Historique et contexte de la demande	7
1.4. Présentation du projet	8
1.5. Identification du demandeur	12
1.6. Contexte réglementaire	12
1.7. Localisation du projet	19
1.8. Principales servitudes	23
1.9. Le site actuel	32
1.10. Contexte géologique	38
1.11. Les extractions	38
1.12. Procédés de fabrication	39
1.13. Le phasage d'exploitation	41
2. LES RAISONS DU CHOIX DU PROJET	56
2.1. Alternatives au dossier de demande d'autorisation	56
2.2. Alternatives au phasage d'exploitation	57
2.3. Alternatives au trafic routier	58
2.4. Alternative à la remise en état (sans plan d'eau résiduel)	59
2.5. Le choix du projet	61
3. IMPACTS DU PROJET ET MESURES VISANT A EVITER, REDUIRE OU COMPENSER CES IMPACTS	65
3.1. L'environnement humain	65
3.2. Le paysage	72
3.3. La faune et la flore	80
3.4. Les zones humides	86
3.5. Les eaux	90
4. SUIVI ENVIRONNEMENTAL	104
5. LA REMISE EN ETAT	107
6. MOYENS MIS EN ŒUVRE	110
6.1. Relevés de terrain	110
6.2. Moyens humains et Concertation interne	110
6.3. Concertation externe	111
6.4. Noms, qualités et qualifications du ou des experts qui ont préparé l'étude d'impact et les études ayant contribué à sa réalisation	112



TABLE DES ILLUSTRATIONS

Fig. 1 : Présentation des différentes installations connexes présentes sur la carrière	5
Fig. 2 : Extrait 3 de la légende de la carte des carrières en France (BRGM, 2020)	6
Fig. 3 : Evolution du site en vue aérienne (2001 et 2021)	7
Fig. 4 : Synoptique récapitulatif des matériaux produits sur la carrière et leur destination	9
Fig. 5 : Plan de présentation	10
Fig. 6 : Tableau de synthèse – chiffres clés	11
Fig. 7 : Procédure réglementaire de demande d'autorisation environnementale (Source : www.ecologique-solidaire.gouv.fr)	13
Fig. 8 : Rubriques ICPE « carrière »	14
Fig. 9 : Rubriques IOTA applicables au projet	16
Fig. 10 : Sites NATURA 2000 (Source : Execo Environnement)	18
Fig. 11 : Localisation sur fond IGN	20
Fig. 12 : Vue aérienne sur le site	21
Fig. 13 : Localisation sur fond parcellaire	22
Fig. 14 : Règlement graphique du PLUi actuel	23
Fig. 15 : Extrait du projet de PLUi (règlement graphique actuel)	24
Fig. 16 : Plan des captages AEP en périphérie du projet (source : ARS72)	26
Fig. 17 : Descriptif des zonages les plus proches du site (Execo Environnement)	28
Fig. 18 : Réseau de ZNIEFF autour du projet (Source : Execo Environnement)	29
Fig. 19 : Réseau Natura 2000 autour du projet (Source : Execo Environnement)	30
Fig. 20 : Synthèse de la consultation des exploitants de réseaux via www.reseaux-et-canalisation.ineris.fr	31
Fig. 21 : Plan du site actuel	33
Fig. 22 : Vue sur l'entrée	34
Fig. 23 : Vue sur les bureaux	34
Fig. 24 : Vue sur la fosse d'extraction	34
Fig. 25 : Vue sur la plateforme des installations	35
Fig. 26 : Vue sur les installations de concassage-criblage	35
Fig. 27 : Vue sur la bascule	35
Fig. 28 : Vue sur la butte de stériles	36
Fig. 29 : Vue sur les stocks à l'Ouest du site	36
Fig. 30 : Vue sur four à chaux et broyage et installation stockage chaux	37
Fig. 31 : Vue sur usine fillers FACO	37
Fig. 32 : Plan de la plateforme	40
Fig. 33 : Principe de phasage – Phase 1 (0-5 ans)	43
Fig. 34 : Blocs 3D– Phase 1	44
Fig. 35 : Coupes– Phase 1	44
Fig. 36 : Principe de phasage – Phase 2 (6-10 ans)	45
Fig. 37 : Blocs 3D– Phase 2	46
Fig. 38 : Coupes– Phase 2	46
Fig. 39 : Principe de phasage – Phase 3 (11-15 ans)	47
Fig. 40 : Blocs 3D – Phase 3	48
Fig. 41 : Coupes– Phase 3	48
Fig. 42 : Principe de phasage – Phase 4 (16-20 ans)	49
Fig. 43 : Blocs 3D – Phase 4	50
Fig. 44 : Coupes– Phase 4	50
Fig. 45 : Principe de phasage – Phase 5 (21-25 ans)	51
Fig. 46 : Bloc 3D – Phase 5	52
Fig. 47 : Coupes– Phase 5	52
Fig. 48 : Principe de phasage – Phase 6 (26-30 ans)	53
Fig. 49 : Bloc 3D – Phase 6	54
Fig. 50 : Coupes– Phase 6	54



Fig. 51 : Coupes– Phases 1 à 6 : Evolution de l’exploitation	55
Fig. 52 : Evolution des stockages de matériaux de découvertes et stériles d’exploitation sur la partie Est du site	58
Fig. 53 : Situation des hameaux périphériques par rapport au projet	65
Fig. 54 : Répartition de l’habitat dans un rayon de 300 m autour du projet	65
Fig. 55 : Répartition de l’habitat dans un rayon de 300 m autour du projet (Partie Nord)	66
Fig. 56 : Répartition de l’habitat dans un rayon de 300 m autour du projet (partie Sud)	67
Fig. 57 : Carte des mesures de limitation	71
Fig. 58 : Tableau de synthèse des enjeux et impacts paysagers – Extrait de l’étude paysagère	73
Fig. 59 : Carte des enjeux paysagers	74
Fig. 60 : Photomontages depuis le Sud-Ouest du site	77
Fig. 61 : Mesures paysagères pour le réaménagement final du site	79
Fig. 62 : Tableau de synthèse des enjeux– étude faune-flore	81
Fig. 63 : Carte de synthèse des enjeux– étude faune-flore	82
Fig. 64 : Zoom sur les zones humides au centre du projet et légende de la carte de synthèse	83
Fig. 65 : Carte de localisation des mesures écologiques – étude faune-flore	85
Fig. 66 : Plan de localisation des zones humides (source : ExEco Environnement)	87
Fig. 67 : Mesure de réalimentation de ZH1	89
Fig. 68 : Carte du réseau hydrographique	90
Fig. 69 : Circuit des eaux actuel de la carrière	91
Fig. 70 : Inventaire des ouvrages en eau souterraine du secteur	93
Fig. 71 : Tableau de synthèse des effets du projet sur les eaux	95
Fig. 72 : Circuit des eaux futur	98
Fig. 73 : Circuit des eaux futurs (vue zoomée)	99
Fig. 74 : Synoptique du circuit des eaux futur	100
Fig. 75 : Carte des mesures sur les eaux	103
Fig. 76 : Suivi écologique préconisé par ExEco Environnement – Extrait de l’étude faune-flore	105
Fig. 77 : Plan de la remise en état de la carrière	109



1. PRESENTATION SUCCINCTE DU PROJET

1.1. LA SOCIETE FOURS A CHAUX DE L'OUEST

La société FACO et le Groupe Pigeon

La société FACO est spécialisée dans l'extraction et le traitement de calcaire et de dolomie servant principalement à :

- L'amendement agricole,
- La nutrition animale,
- L'industrie du bâtiment.

FACO bénéficie en outre de l'appui des fonctions support du groupe Pigeon, notamment via le Laboratoire (LCBTP).

Moyens humains

Le siège social de la société FACO est situé à la Jaudonnière (85), au lieu-dit Pareds.

La société FACO emploie une vingtaine de personnes couvrant de nombreux métiers : conducteur d'engin, chefs de carrière, responsables techniques, commerciaux et personnels administratifs.

Implantation

La société FACO dispose de 3 sites et deux installations de traitement du calcaire :

- La Hunaudière à Vaiges (53) : carrière et installations connexes,
- Pareds à la Jaudonnière (85) : carrière et installation connexe,
- Groges à Sillars (86).



Le site de la Hunaudière

La carrière de la Hunaudière est un site stratégique pour la société FACO et pour-Pigeon Chaux.

C'est en effet un site de production de calcaire classé gisement d'intérêt régional par le SRC Pays de la Loire, regroupant plusieurs activités connexes :

- Une carrière de calcaire (qui fait l'objet de la présente demande), autorisée par arrêté préfectoral du 17 janvier 2013 pour une production moyenne de 680 000 tonnes par an pendant 30 ans, et accordée à la société FACO
- Deux fours à chaux autorisés par arrêté préfectoral du 9 avril 1999 (modifiés par quatre arrêtés en dates du 19 août 2009, du 13 mars 2017 et 4 mai 2017) exploités par la société Pigeon Chaux,
- Une usine de fabrication de carbonates de calcium (fillers), autorisée par l'arrêté préfectoral du 14 novembre 2012 (modifié par l'arrêté du 6 août 2021) et exploitée par la société FACO.

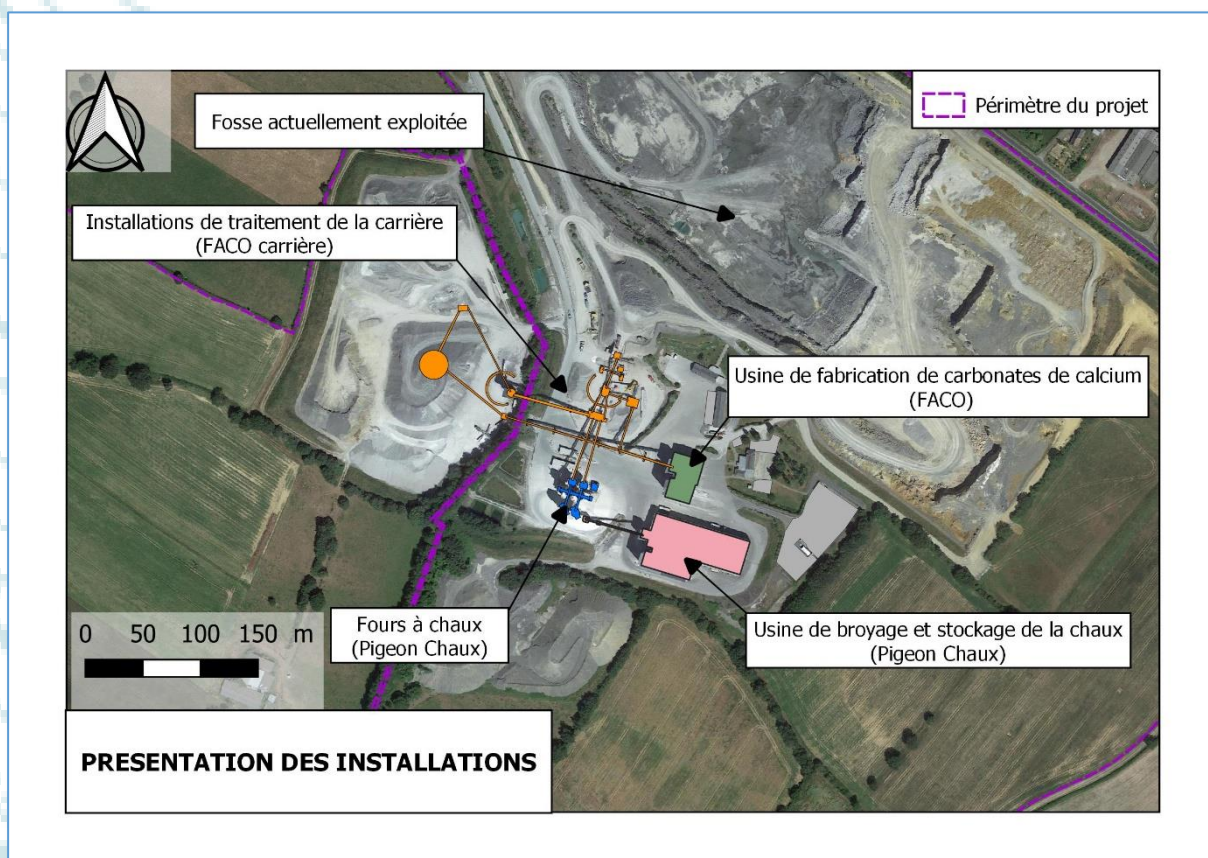


Fig. 1 : Présentation des différentes installations connexes présentes sur la carrière

Son positionnement est également stratégique, étant situé à 6 km de l'A11, à 100 km à l'Est de Rennes et 250 km à l'Ouest de Paris. Cette position assure une zone de chalandise s'étalant de Brest à Paris, accordant un positionnement privilégié par rapport aux chantiers d'infrastructures (Métro Parisien, Métropole Rennaise).



1.2. DE L'INTERET DES CARRIERES EN GENERAL

Les carrières en France

Les carrières constituent le premier maillon de l'ensemble de la filière BTP.

Elles permettent l'approvisionnement en matériaux indispensables à la construction et à la réfection de multiples équipements nécessaires à la vie de tous, comme par exemple :

- les produits d'entretien et de construction des voies routières,
- les sables et graviers pour les fondations et l'édification des habitations, collèges, hôpitaux, etc...
- les produits en béton préfabriqués destinés aux collectivités (aménagements urbains, traverses SNCF, ...) et aux particuliers (clôtures, assainissement, ...),
- la fourniture de ballast, l'enrochement des ports, le béton prêt à l'emploi, les bétons préfabriqués etc...

Mais il existe également des gisements avec des utilisations plus spécifiques : les roches et minéraux industriels.

Les roches et minéraux industriels

Les roches et minéraux industriels sont des roches ou des minéraux non métalliques utilisés sous formes brutes ou transformés comme matières premières, additifs fonctionnels dans de nombreux produits et procédés de l'industrie ou dans l'agriculture.

Parmi les principaux domaines d'utilisations :

- Construction et bâtiment : ciments, tuiles et briques, plâtres, sols, murs, enduits, peintures, vitrages, céramiques sanitaires, matériaux isolants, ...
- Mobilier : verrerie, vaisselle, aménagements intérieurs, ...
- Charges minérales : papiers, plastiques, peintures, mastics, caoutchoucs, ...
- Chimie, pharmacie et cosmétiques,
- Agriculture, horticulture, alimentation humaine et animale,
- Traitement des eaux usées et des gaz,
- Mais aussi dans les secteurs de la métallurgie, de la fonderie, de l'électronique, de l'énergie, ...

La France est un acteur de premier plan, à l'échelle mondiale, pour la production et la valorisation des roches et minéraux industriels.

Quelques chiffres :

- une voiture contient jusqu'à 150 kg de minéraux dans les pneumatiques et les composants plastiques,
- le papier et les peintures contiennent jusqu'à 50 % de minéraux,
- le verre et les produits céramiques sont constitués à 100 % de ces minéraux.

Fig. 2 : Extrait 3 de la légende de la carte des carrières en France (BRGM, 2020)

Les carrières de calcaire font partie de ces gisements de roche et minéraux industriels, avec traditionnellement une utilisation dans la fabrication de ciment, de chaux, ou de carbonates industriels (amendements agricoles, alimentation animale, fillers pour l'industrie routière, traitement anti-pollution -eaux, fumées acides-, etc.).

Ces carrières sont généralement d'intérêt stratégique (en raison de leur faible disponibilité ou de besoins spécifiques par exemple). A ce titre, **l'exploitation de la carrière de la Hunaudière est identifiée par le SRC Pays de la Loire, comme Gisement d'Intérêt régional (aspect développé au paragraphe 4.5.4.2 de la demande), et concourt ainsi à la production de minéraux industriels essentiels à l'échelle nationale, encouragée par le SRC Pays de la Loire.**

1.3. HISTORIQUE ET CONTEXTE DE LA DEMANDE

Historique

Le site de la carrière de la Hunaudière, localisé sur la commune de Vaiges, est exploité depuis trois décennies pour l'extraction de calcaire.

Les produits finis (chaux et fillers) sont commercialisés, servant entre autres à l'agriculture (amendement agricole) ou à la nutrition animale (granulés). Une partie mineure des matériaux extraits (pré-criblage et granulométries élevées) sont également commercialisés en matériaux de viabilité ou granulats.

Du fait de l'intérêt de la ressource exploitée et de sa relativement faible disponibilité dans la région, le gisement exploité sur le site de la Hunaudière est classé Gisement d'Intérêt Régional par le Schéma Régional des Carrières des Pays de la Loire.

La vue aérienne ci-dessous illustre l'évolution de l'emprise de la carrière depuis 2001.

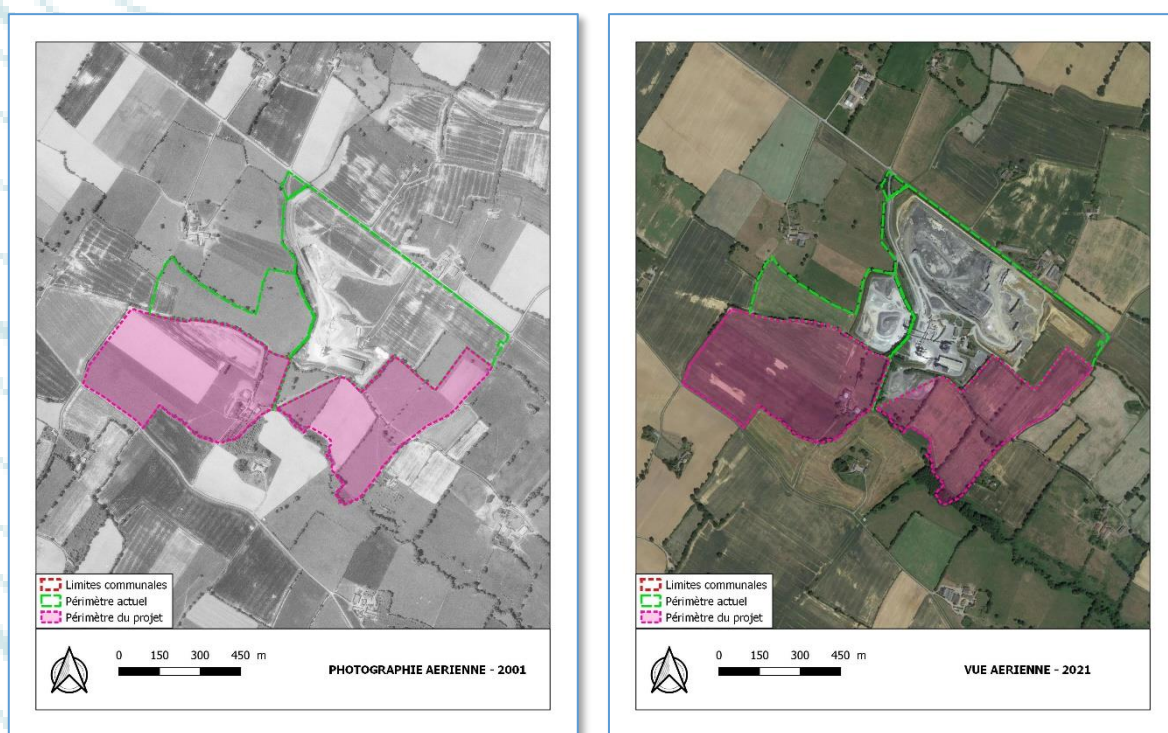


Fig. 3 : Evolution du site en vue aérienne (2001 et 2021)

Le premier Arrêté d'autorisation d'exploiter la carrière de la Hunaudière a été délivré à la société SA Pigeon Chaux le 17 juin 1997. Un arrêté préfectoral en date du 26 avril 2011 a transféré l'autorisation d'exploiter à la société FACO.

Une nouvelle autorisation d'exploiter a été accordée en date du 17 janvier 2013, modifiée en date du 22 septembre 2021 (installation de nouveaux convoyeurs).



1.4. PRESENTATION DU PROJET

1.4.1. L'AUTORISATION ACTUELLE

La Société FACO exploite une carrière de calcaires au lieu-dit « La Hunaudière », localisée sur la commune de Vaiges (53) et autorisée par Arrêté Préfectoral en date du 17 janvier 2013, pour :

- Une durée de 30 ans,
- Une production annuelle moyenne de 680 000 tonnes,
- Une production annuelle maximale de 800 000 tonnes,
- Une superficie de 45,5 ha,
- Une cote de fond de fouille de 55 m NGF.

Les matériaux produits sont utilisés sur le site de la Hunaudière pour la production de chaux et de fillers, fabriqués dans des installations dédiées et autorisées par des Arrêtés Préfectoraux spécifiques.

1.4.2. OBJET DE LA DEMANDE

La Société FACO sollicite une demande d'autorisation environnementale (DAE) pour cette carrière comprenant :

- le renouvellement de l'autorisation pour 30 années,
- la hausse de la production annuelle moyenne (0,8 Mt) et maximale (1 Mt) en lien avec la construction d'une nouvelle ligne de fabrication sur son usine de fillers,
- l'extension du site, qui passera alors de 45,5 à 87,3 ha environ et concernera :
 - vers le Sud-Ouest, la création d'une seconde fosse d'extractions sur des zones avec un calcaire de meilleure qualité que sur la fosse actuelle,
 - vers le Sud-Est, le stockage de matériaux, de découvertes et de stériles d'exploitation,
- la mise en place d'une installation de lavage pour valoriser une partie des matériaux de scalpage,
- l'approfondissement de l'excavation (profondeur de 70 m, soit un fond de fouille à la cote 23 m NGF environ).

La présente demande ne porte que sur l'activité carrière, et ne concerne pas les deux autres activités présentes sur site (usine de fabrication de carbonates de calcium et fours à chaux).

NB :

A noter que les productions moyennes et maximales (actuelles et futures) présentées dans l'ensemble du dossier correspondent à des tonnages commercialisables. Ils regroupent ainsi les granulats produits sur site (hors découvertes et stériles d'exploitation).

Le schéma ci-après illustre la répartition des matériaux produits sur la carrière

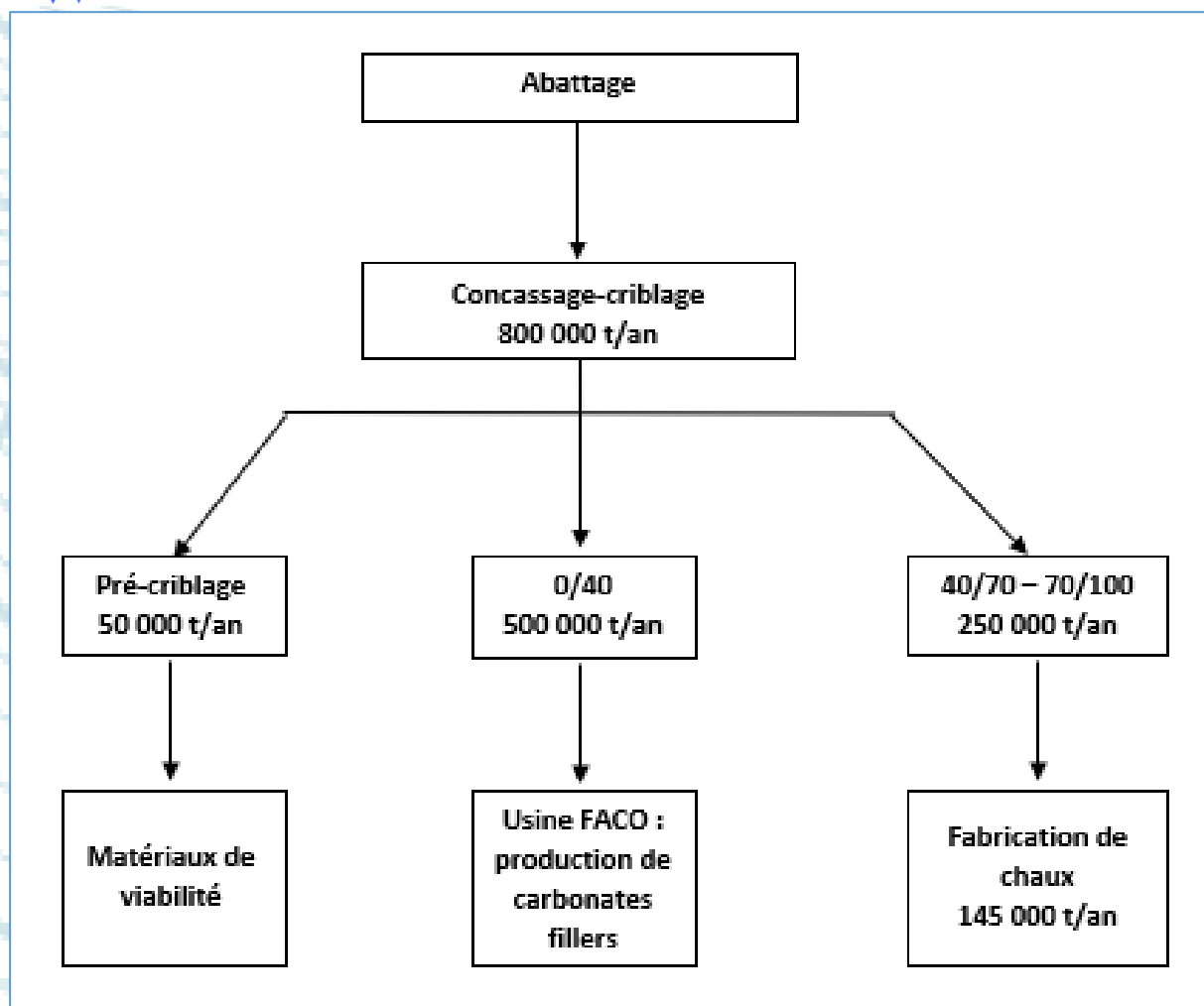


Fig. 4 : Synoptique récapitulatif des matériaux produits sur la carrière et leur destination

Les limites d'emprises futures sollicitées, ainsi que l'organisation des activités sur le site sont présentées sur le plan suivant.

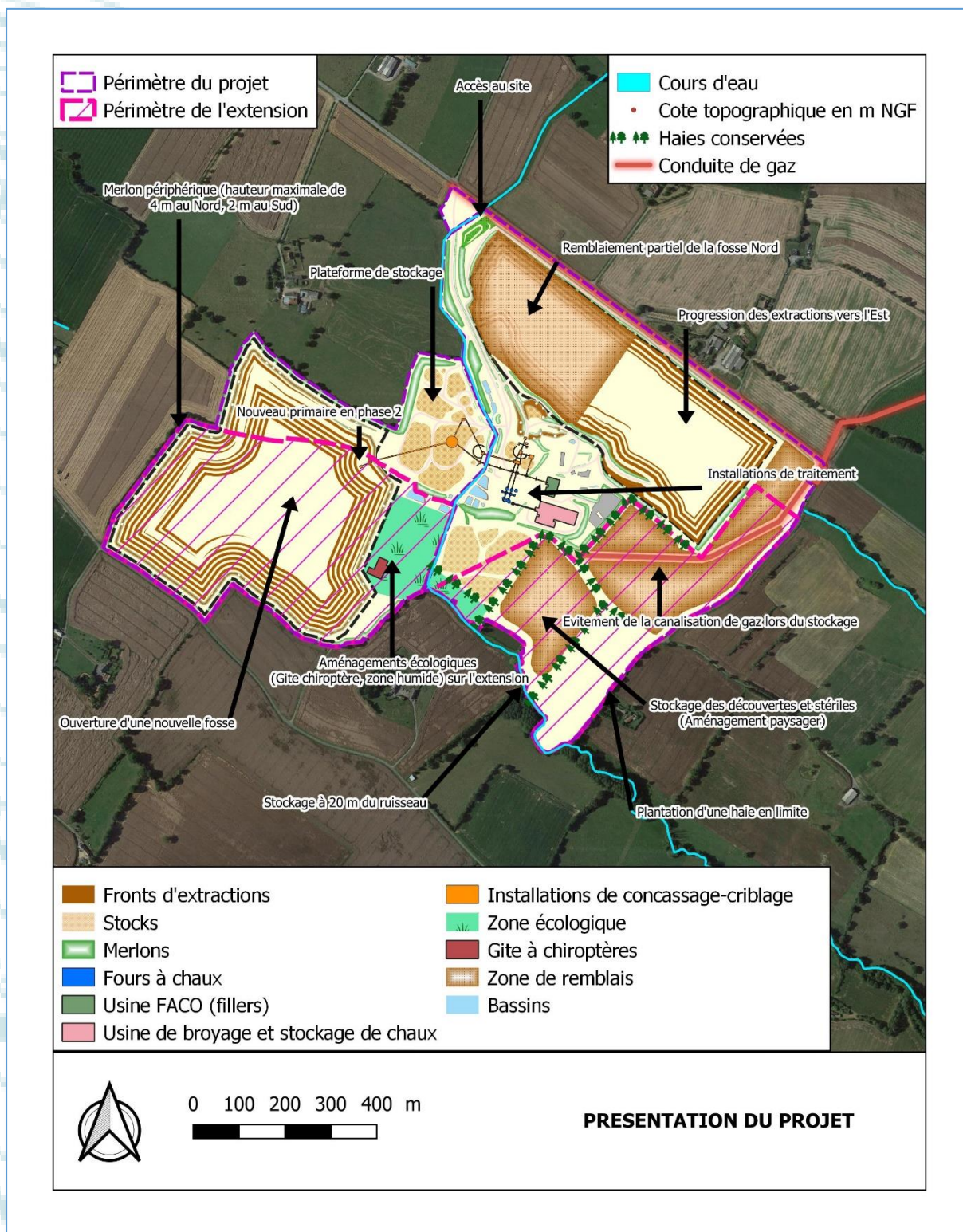


Fig. 5 : Plan de présentation



1.4.4.

TABLEAU DE SYNTHESE

Le tableau de synthèse suivant permet de récapituler les grandes lignes du projet comparativement à l'autorisation actuelle.

		Autorisations actuelles (AP du 17/01/2013)	Autorisation sollicitée
Bénéficiaire		FACO	FACO
Superficie autorisée		45,5 ha dont 19,7 ha en extraction	Périmètre global : 87,3 ha Dont renouvellement : 45,5 ha Extension : 41,8 ha Extractions : 41 ha
Durée		30 ans soit jusqu'au 17/01/2043	30 ans à compter de la date du futur Arrêté
Production de granulats (tonnes)	Moyenne annuelle	680 000 tonnes	800 000 tonnes
	Maximum annuel	800 000 tonnes	1 000 000 tonnes
Nature des installations de traitement		Installations de concassage et criblage fixes	Installations de concassage et criblage fixes et mobile
Puissance des installations		1200 kW	2400 kW fixes 1300 kW mobiles
Rubriques ICPE		2510-1 : exploitation de carrière : A 2515-1 : concassage-criblage : A 2517-2 : transit de produits minéraux : A 1432-2 : Stockage de liquide inflammable de 2 ^e catégorie : DC 1435-3 : Station-service : DC	2510-1 : exploitation de carrière : A 2515-1 : concassage-criblage : E 2517-1 : transit de produits minéraux : E
Rubriques IOTA		Sans objet	1.1.1.0 : Implantation de piézomètres : D 2.1.5.0 : rejet des eaux : A 3.2.3.0 : plan d'eau > 3 ha : A
Cote de fond de fouille		55 m NGF	23 m NGF

(1) : A : Autorisation, D : Déclaration, E : Enregistrement, NC : Non Classé

Fig. 6 : Tableau de synthèse – chiffres clés



1.5. IDENTIFICATION DU DEMANDEUR

Dénomination	Société FOURS A CHAUX DE L'OUEST (FACO)
Forme juridique	SA (Société par actions)
Capital social	840 630 €
Siège social	Pareds – 4 route de la Monerie 85110 LA JAUDONNIERE
Situation de l'exploitation	La Carrière de la Hunaudière 53 700 VAIGES Tél : 02 43 03 22 15
Numéro SIRET	552 141 079 000 38
Activité (code NAF)	0812Z
Registre du commerce	552 141 079 RCS La Roche sur Yon
Signataires de la demande	Monsieur Jean-Alain PIGEON
Qualité du signataire	Directeur Général
Personne en charge du suivi du dossier	Monsieur Christophe ROUSSELOT (Directeur opérationnel)

1.6. CONTEXTE REGLEMENTAIRE

La procédure relative à l'autorisation environnementale est précisée à l'article R181 du Code de l'Environnement. **A ce titre, le projet envisagé par la société FACO sur le site de la Hunaudière (53) nécessite une autorisation environnementale, qui peut être obtenue suite au dépôt d'une Demande d'Autorisation Environnementale (DAE).**

Le schéma suivant détaille la procédure réglementaire type d'une demande d'autorisation environnementale.

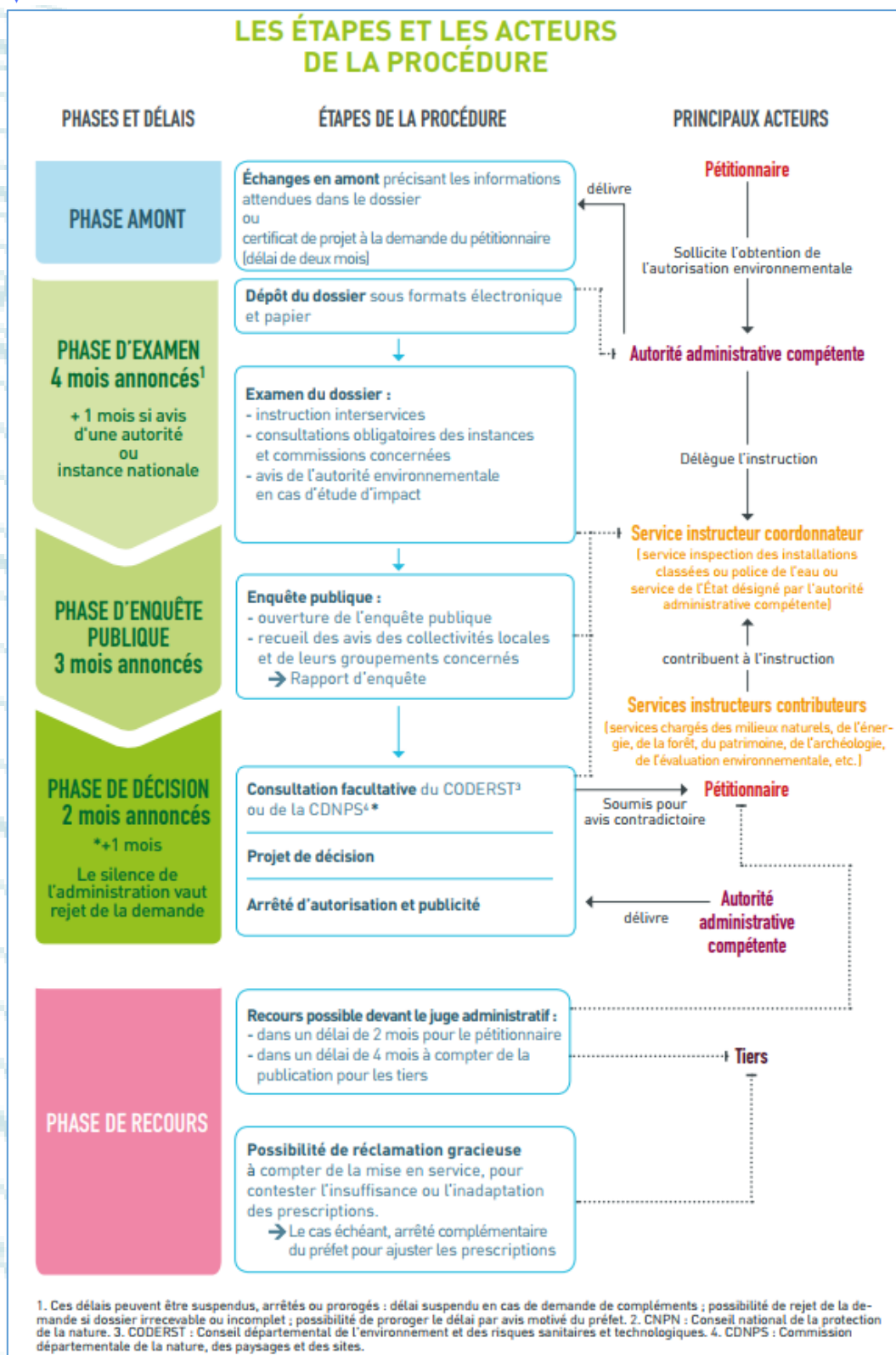


Fig. 7 : Procédure réglementaire de demande d'autorisation environnementale
(Source : www.ecologie-solidaire.gouv.fr)



Au regard du Code de l'Environnement et des modalités du projet, la présente Demande d'Autorisation Environnementale peut être effectuée au titre notamment :

- des rubriques ICPE (Installation Classée pour la Protection de l'Environnement),
- des rubriques IOTA de la nomenclature Loi sur l'eau,

Au regard des activités et modifications envisagées, le nouveau classement des activités sur le site de la Hunaudière serait le suivant :

Rubrique	Titre	Critères de classement ⁽¹⁾	Capacité sollicitée sur le site	Classement ⁽¹⁾	Rayon d'affichage (km)
2510-1	Exploitation de carrières	-	Moyen : 800 000 t/an Max : 1 000 000 t/an Surface : 88 ha	A	3
2515-1	Broyage, concassage, criblage, ensachage, pulvérisation, nettoyage, tamisage, mélange de pierres, cailloux, minerais et autres produits minéraux naturels ou artificiels ou de déchets non dangereux inertes	La puissance installée des installations, étant : > 200kW : E > 40 et < 200 kW : D	2 400 kW fixe 1 350 kW mobile	E	-
2517-1	Station de transit de produits minéraux ou de déchets non dangereux inertes autres que ceux visés par d'autres rubriques	La superficie de l'aire de transit étant : > 10 000 m ² : E > 5 000 et < 10 000 m ² : D	80 000 m ²	E	-

A : Autorisation, E : Enregistrement, DC : Déclaration Contrôlée, NC : Non Concerné

Fig. 8 : Rubriques ICPE « carrière »



Le régime en autorisation relatif au classement du site au titre de la rubrique 2510-1 impose un rayon d'affichage de 3 km.

Les communes concernées par ce rayon d'affichage de 3 kilomètres autour du périmètre futur de la carrière de la Hunaudière sont les suivantes :

- Bazouge de Chéméré,
- Blandouet Saint Jean,
- Chéméré le Roi,
- Saint Georges le Flécharde,
- Saint Pierre sur Erve,
- Saulges,
- Vaiges.

Dans ces communes, l'article R181-36-4 du Code de l'Environnement impose un affichage avant le début de l'enquête publique et une consultation pour avis des conseils municipaux.



L'article R214-1 du Code de l'Environnement définit la Nomenclature des opérations soumises à autorisation ou à déclaration en application des articles L. 214-1 à L. 214-3 du Code de l'Environnement.

Au regard des activités et modifications envisagées, le classement des activités sur le site de la Hunaudière est le suivant :

Rubrique	Titre	Critères de classement ⁽¹⁾	Capacité sur le site	Classement ⁽¹⁾
2.1.5.0	Rejet d'eaux pluviales dans les eaux douces superficielles ou sur le sol ou dans le sous-sol	La surface totale du projet, augmentée de la surface correspondant à la partie du bassin naturel dont les écoulements sont interceptés par le projet, étant : ≥ 20 ha : A > 1 ha et < 20 ha : D	Surface de la carrière générant un rejet : 88 ha	A
3.2.3.0	Plans d'eau, permanents ou non	Dont la superficie est : ≥ 3 ha : A > 0,1 ha et < 3 ha : D	Plan d'eau résiduel : 31,9 ha	A
1.1.1.0	Sondage, forage, y compris les essais de pompage, création de puits ou d'ouvrage souterrain, non destiné à un usage domestique, exécuté en vue de la recherche ou de la surveillance d'eaux souterraines	/	Trois piézomètres ont été implantés en 2021 dans le périmètre d'extension de la carrière. ⁽²⁾ . Cinq autres piézomètres sont historiquement présents sur site, pour un total de 8 piézomètres.	D

(1) A : Autorisation - E : Enregistrement - D : Déclaration - NC : Non Classé

(2) Les piézomètres ont fait l'objet d'une déclaration au titre de la loi sur l'eau, ayant donné lieu à un récépissé en date du 5/02/2021 et un accord de la DDT en date du 19 mars 2021

Fig. 9 : Rubriques IOTA applicables au projet

Le projet ne fait intervenir aucune autre rubrique définie dans cette nomenclature. En particulier, il n'est prévu aucun prélèvement d'eau par forage ou pompage dans un cours d'eau, ni aucun impact sur une éventuelle zone humide (la zone humide identifiée sur l'extension Ouest a été évitée et fera l'objet d'aménagements écologiques).

La prise en compte de ces éléments est détaillée dans les volets hydrologiques et faune flore de l'étude d'impact (chapitres 9.4.3 et 9.4.4).



Remarque sur les espèces protégées

L'article L411-1 du Code de l'Environnement prévoit un système de protection stricte des espèces de faune et de flore sauvages dont les listes sont fixées par arrêté ministériel.

Concernant ces espèces, il est notamment interdit de les capturer, de les transporter, de les perturber intentionnellement ou de les commercialiser. Ces interdictions peuvent s'étendre aux habitats des espèces protégées pour lesquelles la réglementation peut prévoir des interdictions de destruction, de dégradation et d'altération.

L'autorité administrative peut reconnaître un droit de dérogation à ces interdictions. Ces dérogations ne sont délivrées que si le projet justifie d'un intérêt précis et qu'aucune solution alternative n'est possible et qu'il ne dégrade pas l'état de conservation des espèces concernées.

Le volet faune-flore de l'étude d'impact a été réalisé par ExEco Environnement à partir des inventaires réalisés en 2020 et 2021.

D'après les premiers inventaires réalisés, les sensibilités biologiques du site portent essentiellement sur :

- au niveau de celui de la **carrière en activité** :
 - un intérêt fort pour le faucon pèlerin,
 - un intérêt modéré des milieux buissonnants pour quelques espèces d'oiseaux et certains mammifères,
 - un intérêt modéré pour des milieux aquatiques temporaires en fond de fouille (pour le pélodyte ponctué),
- au niveau de celui du **projet d'extension** :
 - un intérêt du cours d'eau et des prairies attenantes dont certaines sont humides,
 - un intérêt du réseau de haies avec la présence de plusieurs strates, fréquenté par plusieurs espèces de chiroptères et d'oiseaux patrimoniaux,
 - un intérêt potentiel au niveau du corps de ferme avec la présence d'un nid ancien d'hirondelle rustique,
- au niveau de la zone **globale étudiée** :
 - des espèces floristiques invasives à gérer et une espèce de mammifères à surveiller,
 - un intérêt plus faible pour des haies périphériques montrant des signes anciens de fréquentation d'un coléoptère saproxylophage,
 - un intérêt pour les reptiles (talus, merlons),

Des mesures d'évitement, de réduction et d'accompagnement ont ainsi été définies pour limiter les impacts du projet sur ces espèces et leurs habitats. Ces aspects sont détaillés dans le volet faune-flore de l'étude d'impact (chapitre 9.4.3) réalisé par la société ExEco Environnement.

Ces mesures permettent de conclure à l'absence d'impact résiduel négatif sur ces espèces et leurs habitats.

Au regard de l'absence d'impact résiduel sur ces espèces, la société FACO ne sollicite pas de demande de dérogation (dit « dossier « CNPN ») : demande auprès du préfet du département avec avis du conseil scientifique régional du patrimoine naturel dans le cadre de la demande d'autorisation environnementale (R181-28 du Code de l'Environnement).



Natura 2000

Le site ne recoupe aucun site Natura 2000.

Le projet ne recoupe aucun site Natura 2000. Le site le plus proche est intitulé « Vallée de l'Erve en aval de Saint-Pierre-sur-Erve » référencé n°FR5200639, et situé à plus de 3 km au Sud-Est du projet (cf. carte suivante).

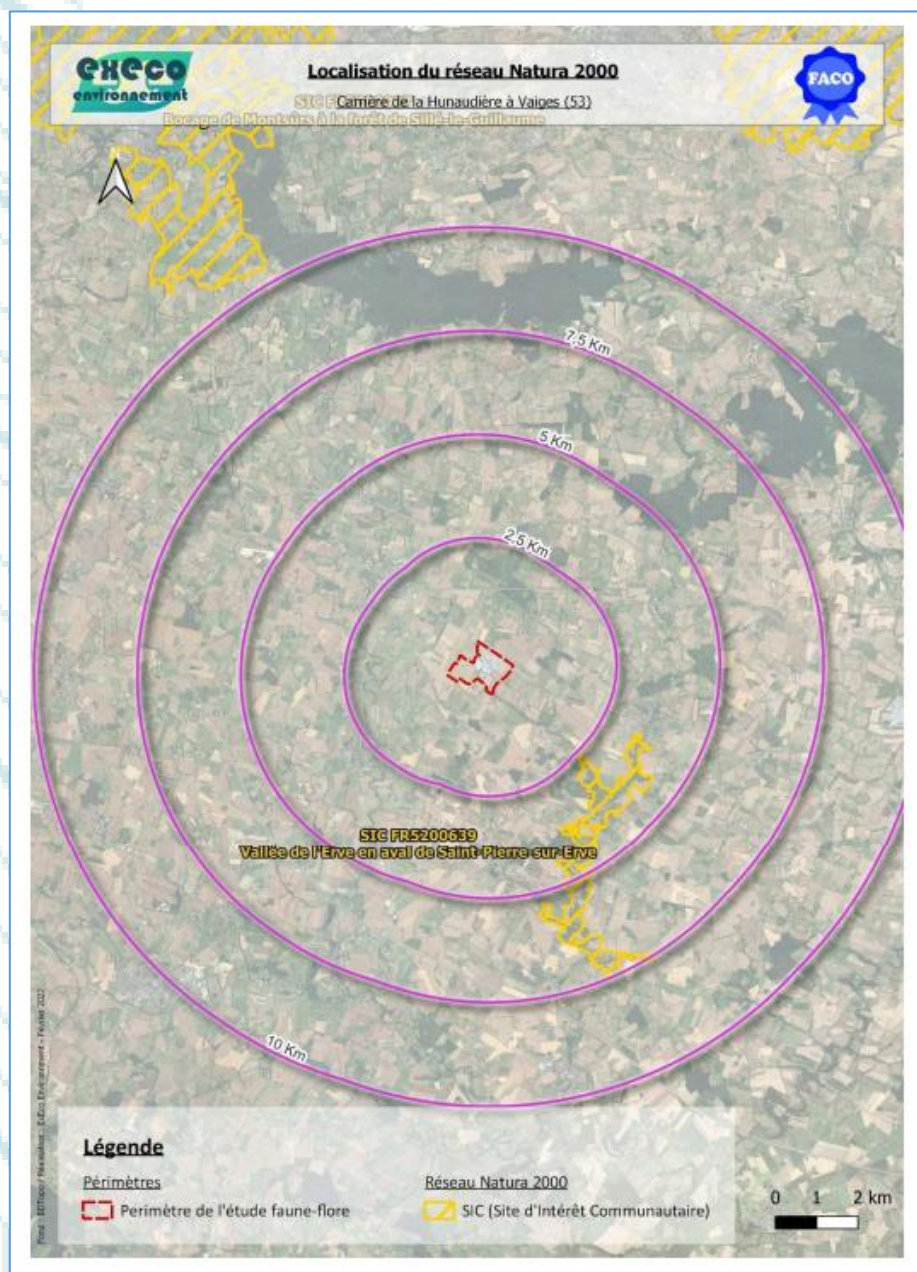


Fig. 10 : Sites NATURA 2000 (Source : Execo Environnement)

Comme tout dossier soumis à Enquête Publique, et conformément à l'article R414-19 du Code de l'Environnement, la présente demande d'autorisation d'exploiter la carrière de la Hunaudière est soumise à réalisation d'une notice d'Incidence Natura 2000.

Cette notice, réalisée par la société ExEco Environnement, est insérée au chapitre 9.9 de la demande.



1.7. LOCALISATION DU PROJET

La carrière de la Hunaudière est localisée à 2,5 km à l'Est du bourg de Vaiges, dans un contexte rural marqué par des paysages agricoles (prairies et cultures). Elle est traversée par le ruisseau de Langrotte qui rejoint l'Erve à 3,5 km au Sud-Est du site.

L'accès à la carrière s'effectue par la RD 583 qui relie Vaiges et Saint-Pierre-sur-Erve, au niveau d'un carrefour aménagé.

L'entrée de la carrière, située au Nord du périmètre, est fermée par un portail au-delà duquel se trouvent une piste menant à la plate-forme centrale.

Pour mémoire, les deux installations de four à chaux et de fabrication de fillers sont situées sur la plateforme des installations de la carrière mais font l'objet de rubriques ICPE spécifiques et d'Arrêtés Préfectoraux séparés de la carrière sur laquelle porte la demande.

Le projet comprend ainsi :

- Un renouvellement du site actuel, pour une emprise de **45,52 ha**,
- Une extension du site vers le Nord-Ouest, pour une emprise de **41,76 ha**,

La superficie totale du site passera ainsi de 45,52 ha à 87,28 ha.

Les plans pages suivantes présentent l'implantation du site sur fond IGN, sur photographie aérienne et sur fond cadastral.

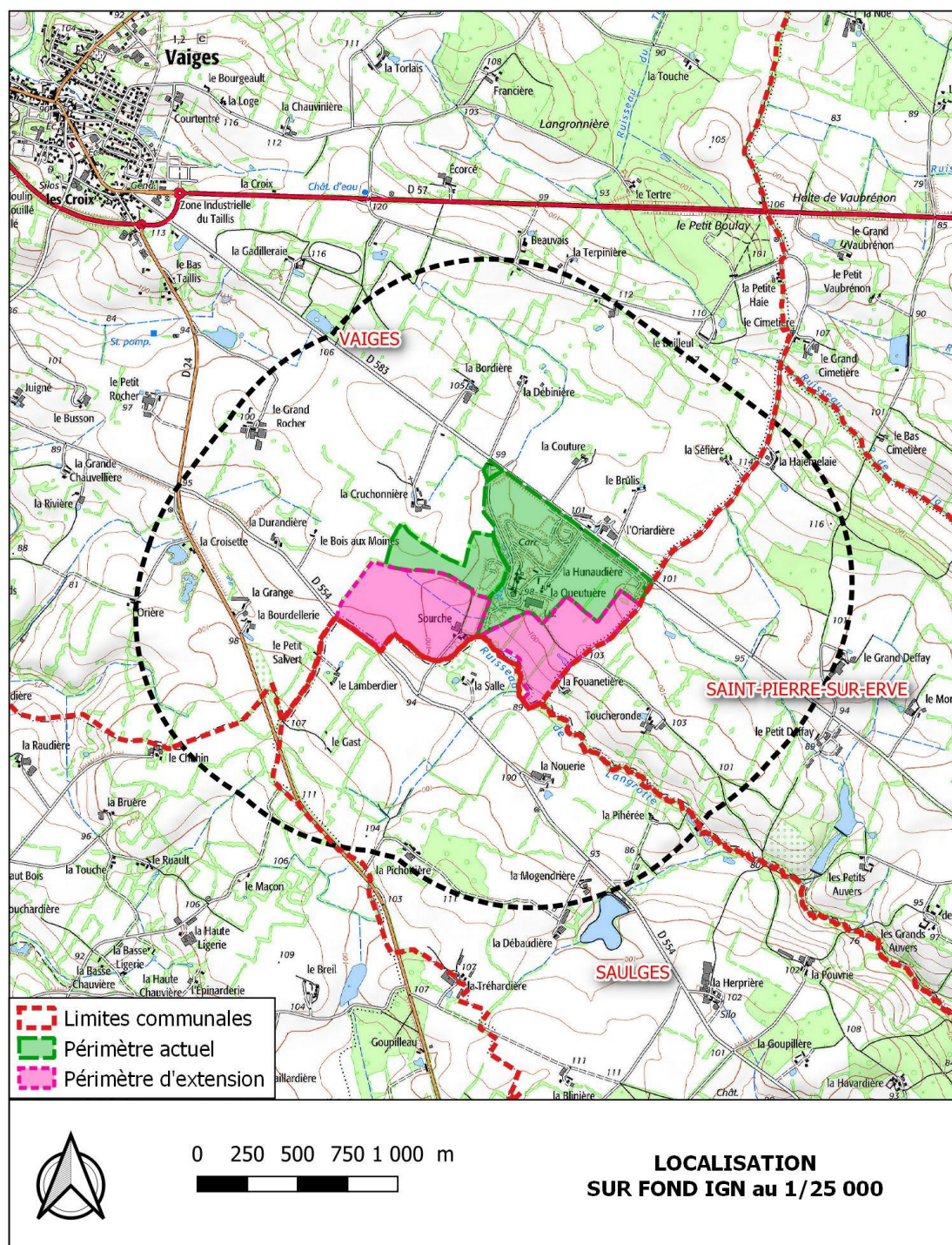


Fig. 11 : Localisation sur fond IGN

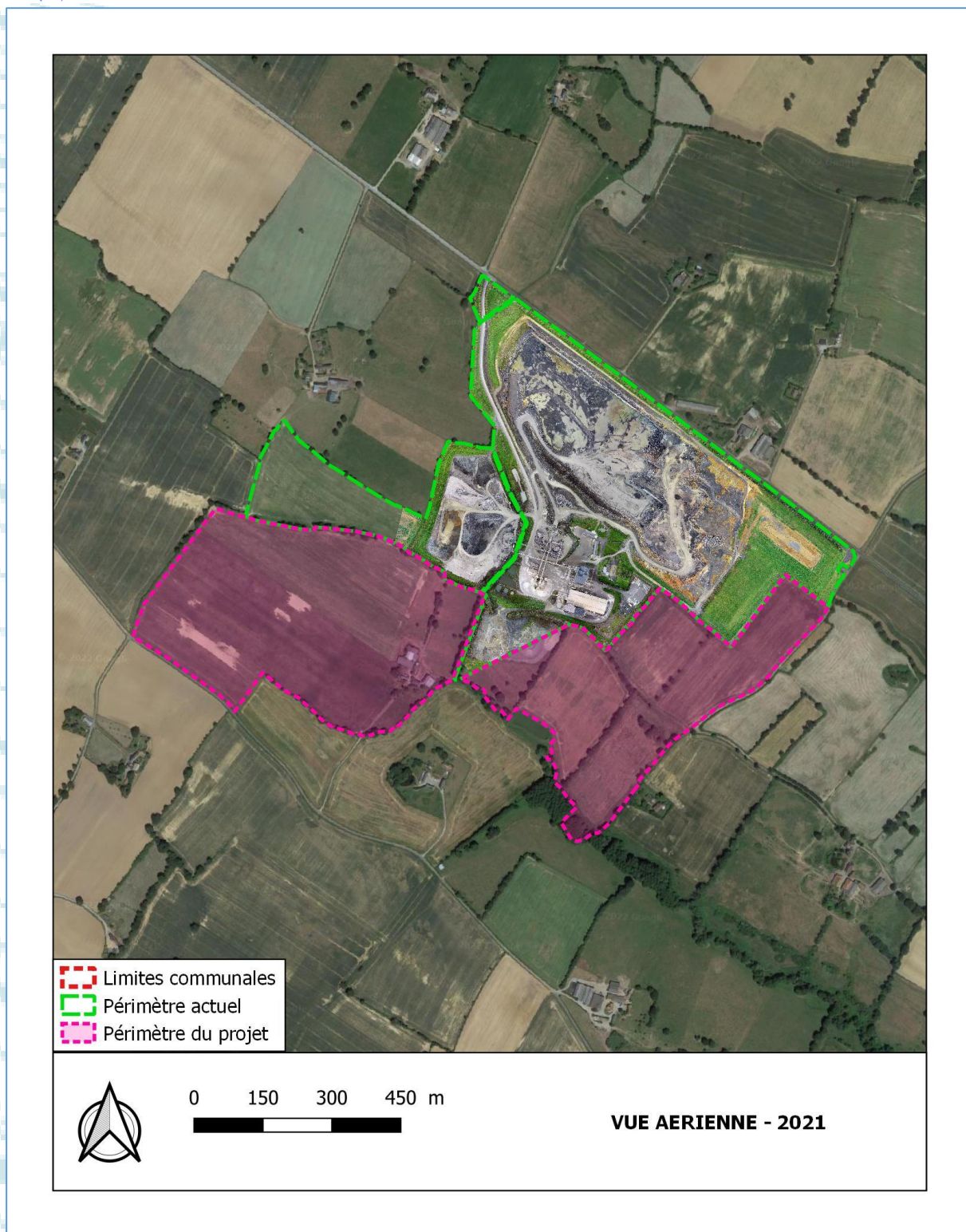


Fig. 12 : Vue aérienne sur le site

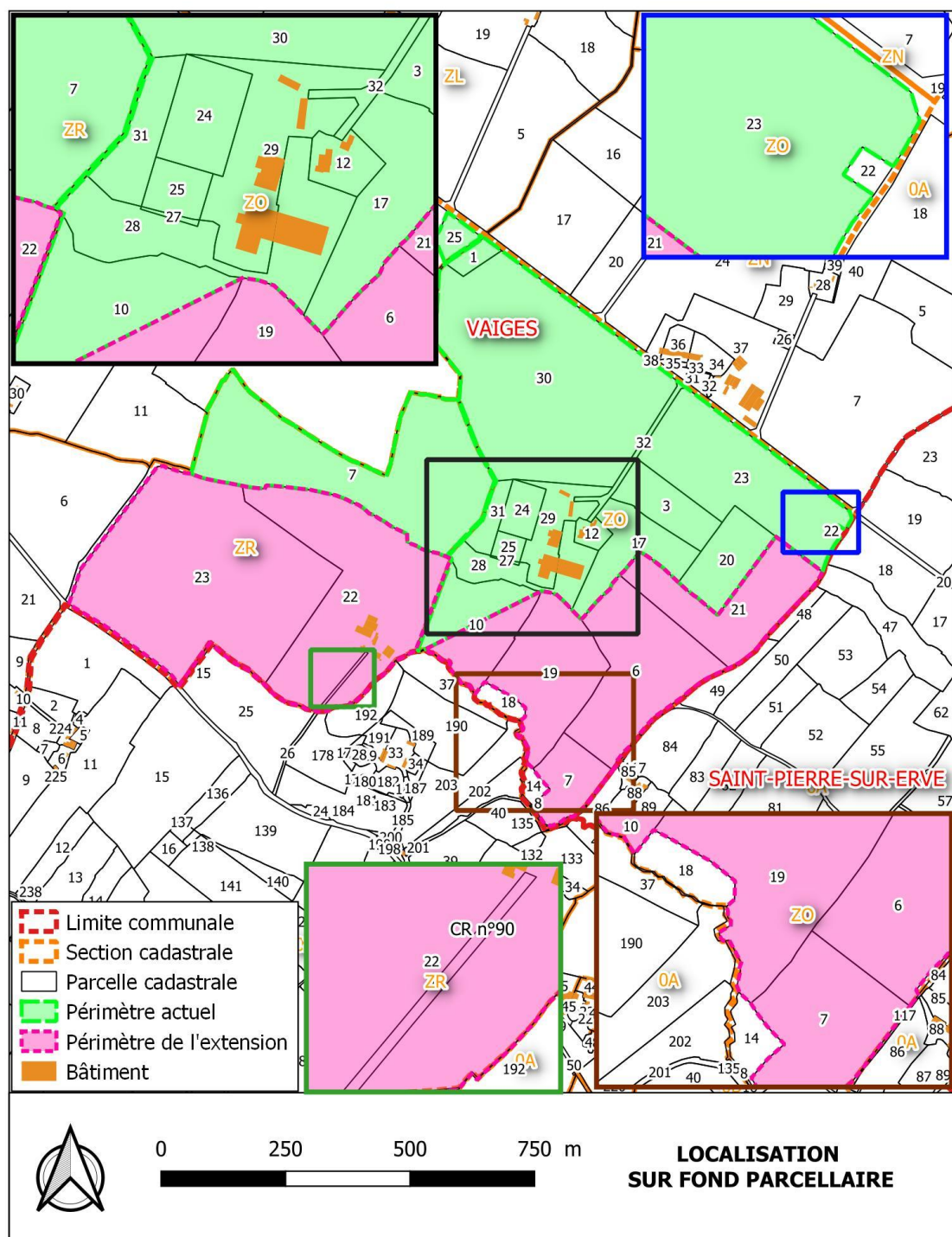


Fig. 13 : Localisation sur fond parcellaire



1.8. PRINCIPALES SERVITUDES

Urbanisme

Le document actuellement en vigueur est le Plan Local d'Urbanisme Intercommunal de la communauté de communes de Coëvrons, approuvé le 12 mars 2020 et mis en compatibilité le 12 décembre 2021.

Le périmètre de la carrière actuelle est classé en zone Nc : « Zone naturelle liée à l'exploitation de carrière ».

Une partie du périmètre d'extension est quant à lui situé sur des terrains classés en zone AA : « Zone agricole dédiée à l'exercice des activités agricoles » et en zone N : « zone naturelle générale ». Le règlement du PLUi actuel ne permet pas l'exploitation de carrières sur ce type de terrains.

Les informations relatives à ce PLUi sont disponibles sur le site de la communauté de communes :

<https://www.coevrons.fr/article/plan-local-durbanisme-intercommunal-plui>

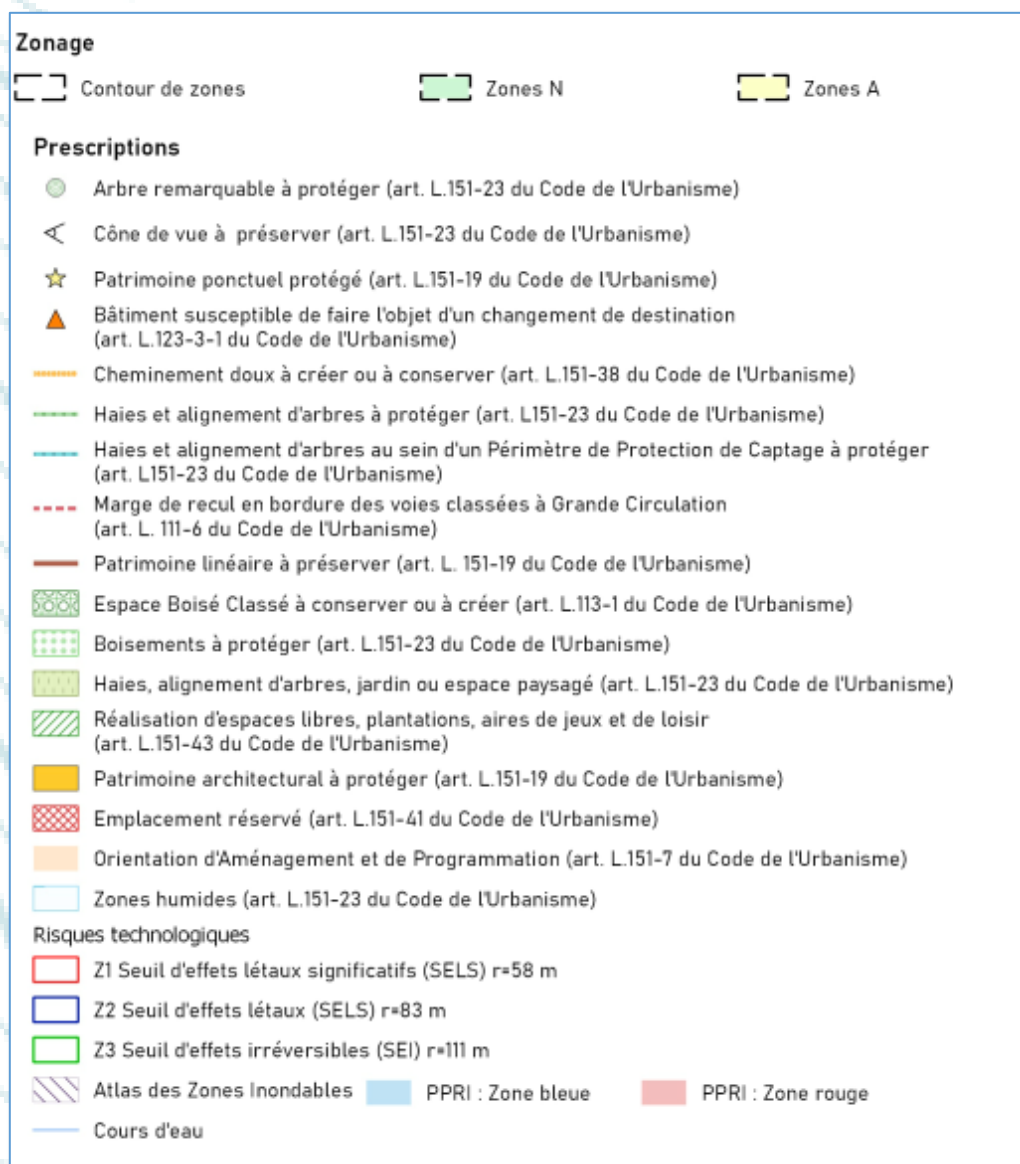


Fig. 14 : Règlement graphique du PLUi actuel

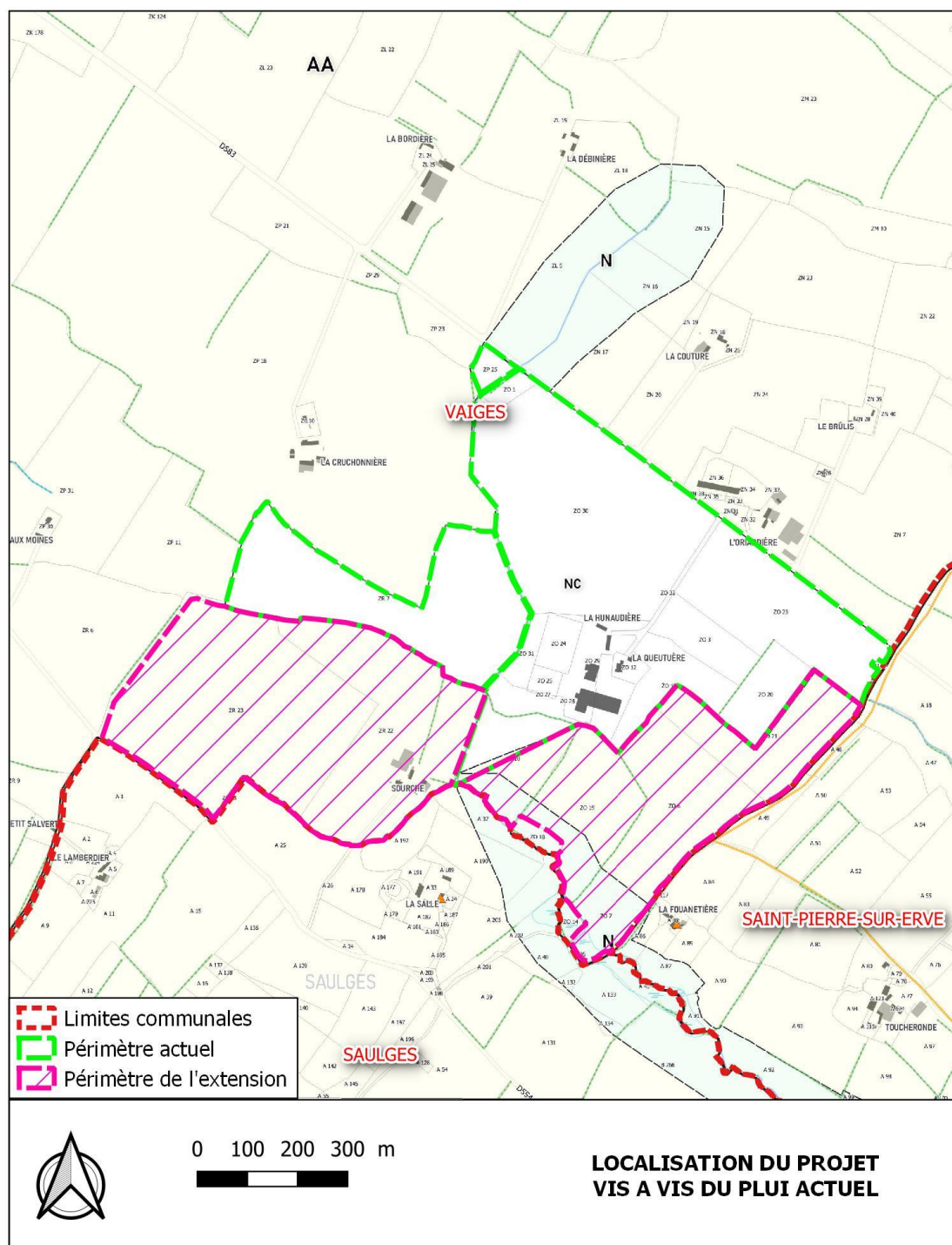


Fig. 15 : Extrait du projet de PLUi (règlement graphique actuel)

La société FACO a sollicité auprès de la mairie de Vaiges une demande de mise en compatibilité avec le PLUi, présentée au chapitre 20, avec la réponse des services concernés.



Eau potable

D'après les données collectées auprès de l'Agence Régionale de Santé de Mayenne, il existe plusieurs captages d'eau destinés à la consommation humaines sur la commune de Vaiges et ses communes limitrophes :

- le captage de l'Ecrillé, situé sur la commune de Vaiges, à 1,7 km à l'Ouest du projet et dont le périmètre de protection complémentaire se trouve à 320 m des limites Ouest du projet,
- le captage de la Fortinière, situé sur la commune de La Bazouge de Cheméré, à 2,7 km au Sud-Ouest du projet et dont le périmètre de protection complémentaire se trouve à 1,4 km des limites Ouest du projet,
- le captage du Moulin de Rousson, situé sur la commune de Saulges, à 6,5 km au Sud-Est du projet.

Ces trois captages exploitent l'aquifère calcaire.

Aucun des périmètres de protection rapprochés de ces captages n'intersecte le bassin versant topographique de la carrière.

La carte page suivante localise les captages AEP et leurs périmètres de protection rapprochés.

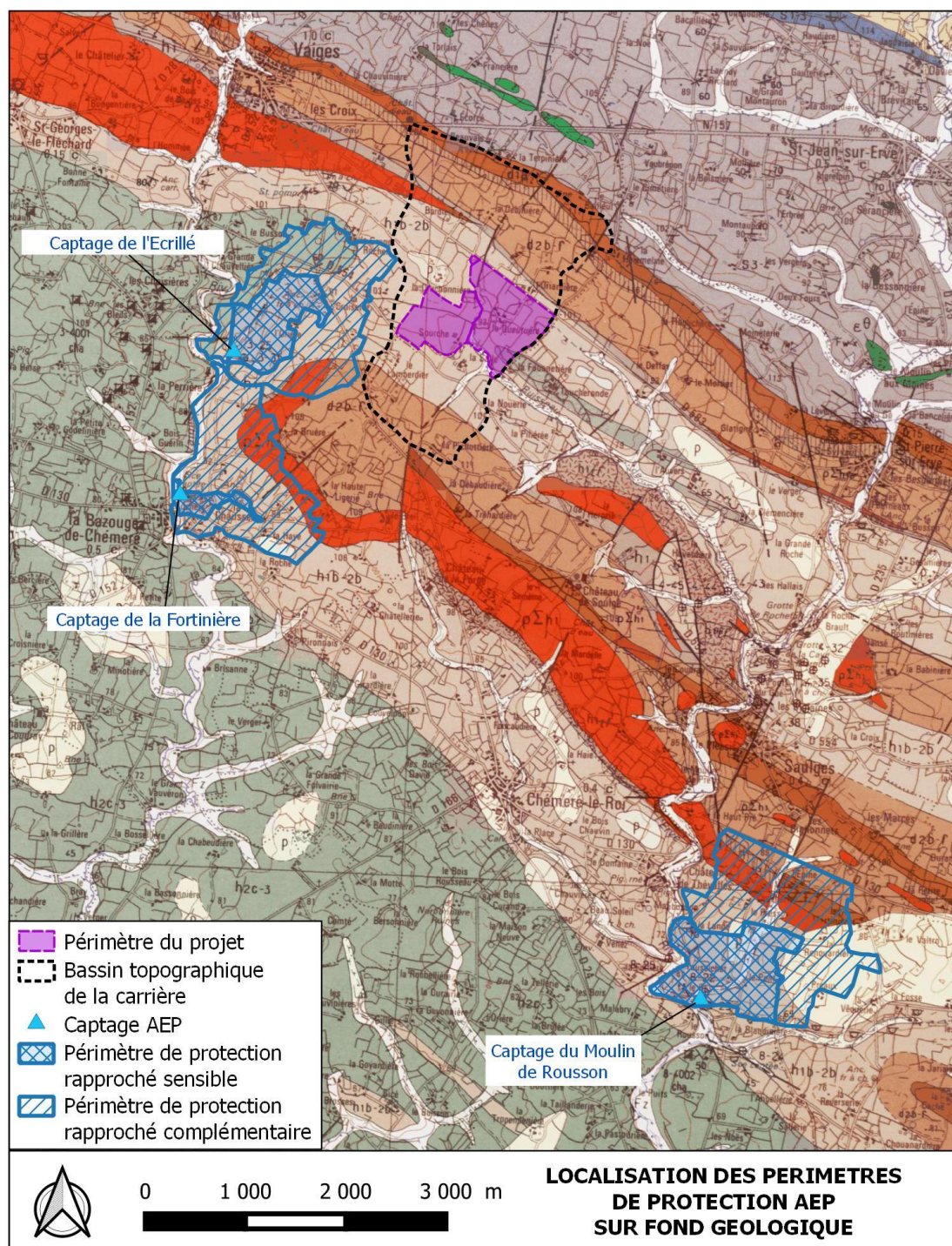


Fig. 16 : Plan des captages AEP en périphérie du projet (source : ARS72)



Espaces naturels remarquables

D'après les données collectées sur le site de la DREAL Pays de Loire, le secteur d'étude n'est recouvert par aucun zonage de protection ou d'inventaire du patrimoine naturel de type :

- Réserves naturelles,
- Zones naturelles d'intérêt écologique floristique et faunistique (ZNIEFF) de type 1,
- Zones naturelles d'intérêt écologique floristique et faunistique (ZNIEFF) de type 2,
- Sites inscrits,
- Zones importantes pour la conservation des oiseaux (ZICO),
- Zones de protection spéciale (Natura 2000 – ZPS),
- Zones spéciales de conservation (Natura 2000 – ZSC),
- Arrêtés préfectoraux de protection de biotope (APPB).

Par ailleurs, la Carrière de la Hunaudière se situe à proximité des zonages suivants :

Type	Nom	Identifiant	Distance du site	Intérêts
Natura 2000	ZSC : "Vallée de l'Erve en aval de Saint-Pierre-sur-Erve"	FR5200639	3 km	Vallée encaissée d'une petite rivière, entaillant un plateau calcaire, avec des abrupts rocheux et des côteaux secs. Ce site est très original pour le massif armoricain, du fait notamment de son substrat géologique basique. Les nombreuses grottes que l'on rencontre sur le site constituent des lieux d'hibernation importants pour plusieurs espèces de chiroptères (dont cinq espèces d'intérêt communautaire) et présentent de surcroît, pour certaines de ces cavités, un intérêt archéologique important. L'ensemble forme une entité paysagère encore bien conservée et d'un grand intérêt.
	ZSC : "Bocage de Montsûrs à la forêt de Sillé-le-Guillaume"	FR5202007	12 km	L'inventaire des habitats d' <i>Osmoderma eremita</i> dans ce secteur de la Mayenne a montré que l'espèce se rencontre dans les arbres âgés à cavités, essentiellement les chênes exploités en têtards, dans les haies denses du maillage bocager subsistant ici en quantité suffisante. Ces bocages résiduels sont d'une qualité et d'une densité assez exceptionnelles, ce qui paraît déterminant quant à la représentativité des périmètres de la Mayenne, dont celui-ci, par rapport à la situation actuelle de l'espèce dans le domaine biogéographique français. Le soutien à un élevage extensif dans des systèmes d'exploitation traditionnels, constitue une des mesures de conservation de ces insectes.

Type	Nom	Identifiant	Distance du site	Intérêts
ZNIEFF	ZNIEFF 1 : "Anciennes carrières de la Fortinière"	520015242	4 km	Les anciennes carrières de la Fortinière sont de la formation dite calcaire de Sablé d'âge tournaisien supérieur. Elles sont constituées de pelouses sèches mésoxéroclines où se développe une végétation thermophile. Pour la botanique, présence de deux espèces protégées régionalement et de plusieurs espèces de la liste déterminante des Pays de la Loire ainsi que deux espèces rares au niveau départemental. Pour l'intérêt mammalogique, présence d'un chiroptère de la liste déterminante des Pays de la Loire en hivernage dans les failles des anciennes carrières.
	ZNIEFF 1 : "Château de la Forge"	520030111	3 km	Ce site présente quelques intérêts par ses potentialités de gîte pour les chiroptères. En effet, une colonie de petit rhinolophe dans la cheminée de la cave du Château de la Forge a été observée. D'autres espèces ont été contactées visuellement dans les linteaux, les appentis mais aussi au détecteur à ultra-sons dans le parc et le bois du château.
	ZNIEFF 1 "Les grottes de Saulges"	520005868	5 km	Le secteur des grottes de Saulges est unique dans le département et dans le massif armoricain. Le calcaire primaire travaillé par la rivière l'Erve donne une forme particulière au paysage : celui d'un petit canyon. Une végétation mésoxérophile, voire xérophile s'est adaptée sous la forme d'une buxaiie unique pour le Massif Armoricain. La flore, notamment mycologique, est également unique et plusieurs espèces présentent un intérêt européen. Les insectes, les amphibiens et les reptiles également remarquablement présents.
	ZNIEFF 2 "Vallée de l'Erve"	520005867	5km	Du nord au sud, la rivière l'Erve entame le plateau le calcaire primaire dit "formation du calcaire de sablé" et des zones de rhyolites et de tufs acides. Cette formation de calcaire unique dans le massif armoricain induit une flore et une faune remarquable pour le département. Cette vaste zone mérite une protection plus forte localement. C'est le plus grand ensemble de grottes du massif armoricain et à ce titre abritait, et abrite encore des populations de chiroptères hivernantes. La présence d'une grotte ornée datant des hommes préhistoriques est unique au nord de la Loire.
	ZNIEFF 2 "Massif forestier de la Charnie et zones périphériques"	520012926	10 km	C'est un massif forestier vaste couvrant la partie sur des Coëvrons, à cheval sur les départements de la Mayenne et de la Sarthe. Il possède une diversité de milieux naturels et patrimoniaux qui induit une diversité d'espèces animales et végétales très intéressantes. Les étangs constituent pour les oiseaux un site important pour la migration et l'hivernage dans l'ouest du département de la Sarthe. La présence de grands massifs forestiers s'accompagne d'une avifaune forestière typique et abondante, de nombreux mammifères (avec notamment plusieurs espèces de chiroptères) et d'une grande diversité de champignons. La zone présente également un intérêt entomologique (4 lépidoptères rares), batrachologique et herpétologique.

Fig. 17 : Descriptif des zonages les plus proches du site (Execo Environnement)

Les cartes présentées pages suivantes reprennent la localisation des zonages de protection ou d'inventaire les plus proches de la carrière.

Globalement, aucun des zonages évoqués ne concerne le site de la carrière, la zone du projet d'extension ni ses abords immédiats.

Le zonage le plus proche est la ZNIEFF de type I « Château de la Forge », situé à 3 km du projet.

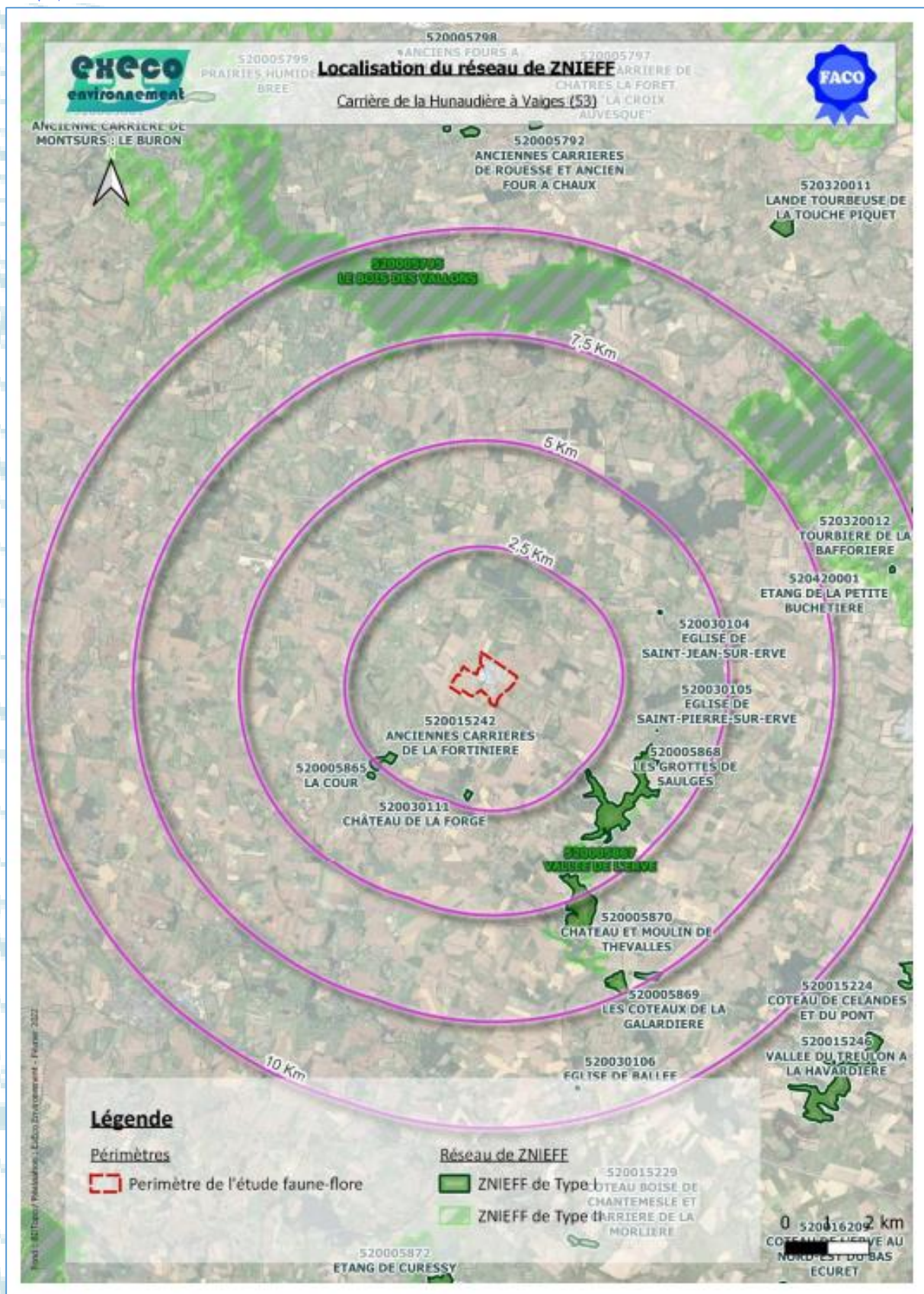


Fig. 18 : Réseau de ZNIEFF autour du projet (Source : Execo Environnement)

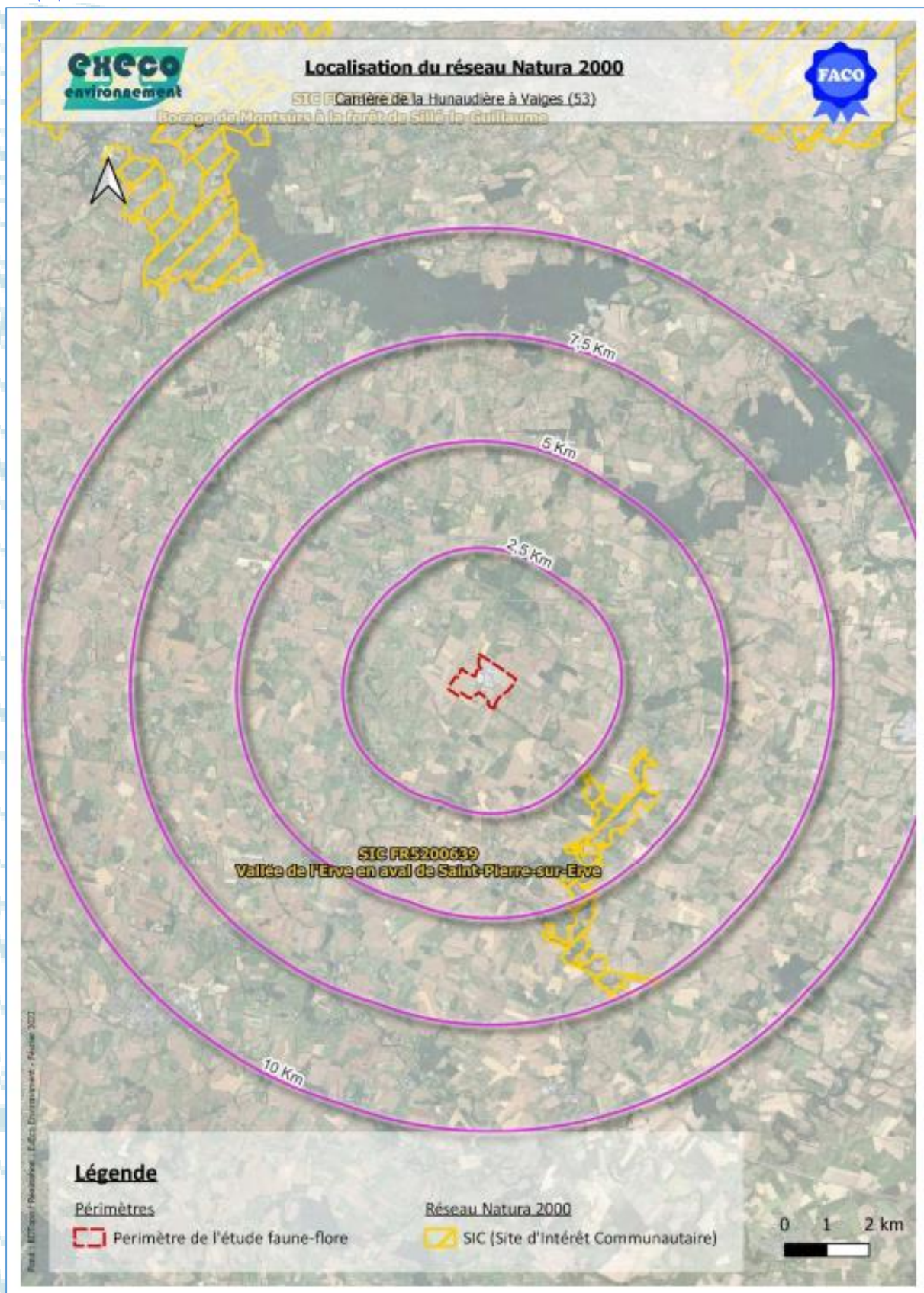


Fig. 19 : Réseau Natura 2000 autour du projet (Source : Execo Environnement)



Réseaux

La détermination des réseaux existants autour de la carrière a été réalisée à partir des observations réalisées sur site et au travers d'une consultation des exploitants de réseaux via le portail Internet : <http://www.reseaux-et-canalisation.ineris.fr/>.

Les réponses obtenues au travers de cette consultation sont récapitulées dans le tableau suivant :

Exploitant	Type de réseau	Réponse de l'exploitant
Régie des eaux de Coëvrons	Eau potable	1 canalisation d'eau potable au Sud intersectant le Nord du périmètre d'extension Est
ENEDIS PAYS DE LA LOIRE	Electricité	Un réseau aérien BT et un réseau aérien HT intersectent l'extension Ouest. Un réseau souterrain HT traverse également le site actuel
GRDF Centre Ouest	Gaz	Une canalisation longe le périmètre actuel au Nord
GRT Gaz	Gaz	Une canalisation traverse le Nord du périmètre d'extension Est.
Orange	Communications	Un réseau traverse le site actuel

Fig. 20 : Synthèse de la consultation des exploitants de réseaux via www.reseaux-et-canalisation.ineris.fr

La consultation de la base réseaux-et-canalisation ne fait pas apparaître l'existence de fibres optiques sur le secteur.

Le projet est concerné par les réseaux suivants :

- Une ligne souterraine Orange et un branchement d'eau potable alimentant les bureaux de la carrière au Nord-Ouest,
- Une ligne électrique haute tension aérienne traversant l'extension Ouest,
- Une canalisation d'eau potable au Nord de l'extension Est du projet,
- Une canalisation de gaz au Nord de l'extension Est du projet.

La ligne électrique basse tension aérienne intersectant légèrement l'extension Ouest ne sera pas impactée par le projet et ne sera par conséquent pas déplacée. De même pour la ligne souterraine haute tension intersectant le périmètre actuel, et servant à alimenter les installations de traitement.

La ligne électrique haute tension présente sur le secteur envisagé pour l'extension sera déviée avant le début de l'exploitation des terrains concernés. Quant à la canalisation d'eau potable et la canalisation de gaz, une distance minimale de 5 m sera respectée de part et d'autre pour le stockage des stériles et découvertes à proximité. Cette distance a été affinée notamment avec le travail du paysagiste sur les stockages de stériles et découvertes sur la partie Est du site.



1.9. LE SITE ACTUEL

La Carrière de la Hunaudière est située dans un contexte rural à dominante agricole. Elle est traversée par le ruisseau de Langrotte qui rejoint l'Erve à 3,5 km au Sud-Est du site.

Les altitudes sur la carrière varient entre 73 m NGF en fond de fouille et 124 m NGF à l'Est sur la butte de stériles.

L'accès à la carrière s'effectue par la RD 583 qui relie Vaiges et Saint-Pierre-sur-Erve, au niveau d'un carrefour aménagé.

L'entrée de la carrière, située au Nord du périmètre, est fermée par un portail au-delà duquel se trouvent une piste menant à la plate-forme centrale.

Cette dernière comprend :

- bureaux, ponts bascule et parkings,
- les installations de traitement,
- les fours à chaux,
- l'usine de fabrication de fillers.

Pour mémoire, les deux installations de four à chaux et de fabrication de fillers sont situées sur la plateforme des installations de la carrière mais font l'objet de rubriques ICPE spécifiques et d'Arrêtés Préfectoraux séparés de la carrière sur laquelle porte la demande.

La zone d'extraction est localisée au Nord du site, bordée à l'Est par la butte de stockage de stériles et découvertes.

Actuellement, cette zone d'extraction comprend une excavation d'une superficie d'environ 19,7 ha, répartie entre 2 paliers compris entre 73 et 99 m NGF.

A l'Ouest et au Sud du site se trouvent les zones de stockage.

Les extractions sont menées à sec avec pompage d'exhaure. Les eaux pluviales et souterraines sont recueillies en fond de fouille, puis sont pompées en direction de deux bassins de décantation situés à l'Ouest de l'excavation.

Les eaux de ruissellement de la plateforme sont quant à elles décantées dans un circuit de 3 bassins avant rejet au ruisseau de Langrotte. 2 bassins sont également présents en tant que réserves en cas d'incendie.

Le plan (réalisé sur la base du dernier relevé de géomètre de janvier 2021) et les photographies joints en pages suivantes permettent de décrire et de visualiser ces différents espaces.

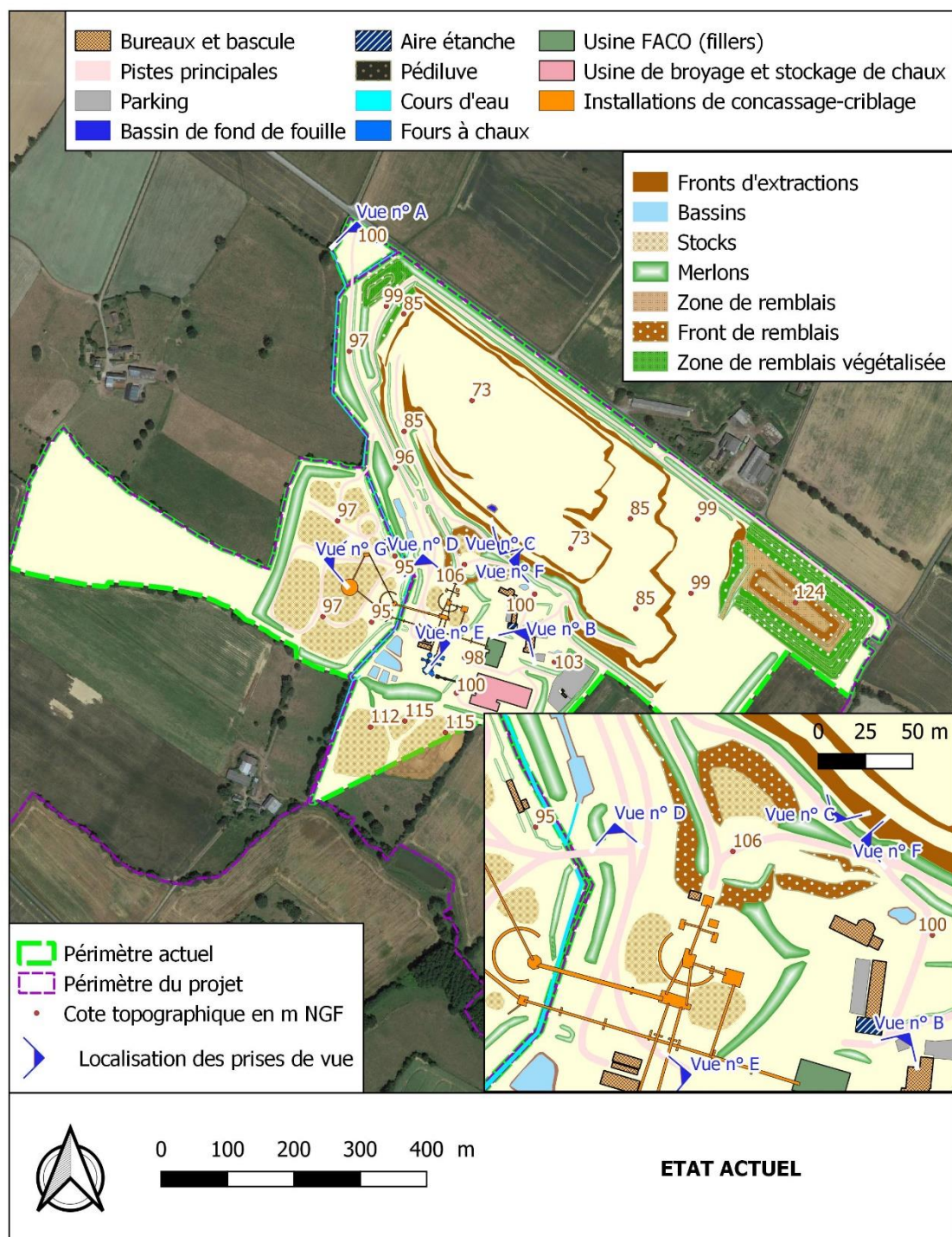


Fig. 21 : Plan du site actuel




Fig. 22 : Vue sur l'entrée



Fig. 23 : Vue sur les bureaux



Fig. 24 : Vue sur la fosse d'extraction

D



Fig. 25 : Vue sur la plateforme des installations



Fig. 26 : Vue sur les installations de concassage-criblage



Fig. 27 : Vue sur la bascule



Fig. 28 : Vue sur la butte de stériles



Fig. 29 : Vue sur les stocks à l'Ouest du site



Installations connexes



Fig. 30 : Vue sur four à chaux et broyage et installation stockage chaux



Fig. 31 : Vue sur usine fillers FACO



1.10. CONTEXTE GEOLOGIQUE

La carte géologique du BRGM au 1 / 50 000 de Meslay du Maine permet de connaître la géologie du secteur de Vaiges.

La Carrière de la Hunaudière est située sur le flanc Nord du synclinorium de Laval qui s'étire à l'image du massif armoricain dont il fait partie dans une direction Nord-Ouest/Sud-Est.

Cette carrière exploite un gisement de **calcaire noté h1b-2b sur la carte géologique, correspondant au « Calcaire de Sablé »**. D'après la notice de la carte géologique, ce calcaire est de teinte grise à noire et fréquemment cloisonné par de petites veinules de calcite blanche. Il se présente en bancs décimétriques à métriques avec un pendage sub-vertical.

Par ailleurs, le gisement du « Calcaire de Sablé » est classé Gisement d'Intérêt Régional selon le Schéma Régional des Carrières des Pays de la Loire.

1.11. LES EXTRACTIONS

Après décapage des terrains, l'extraction de ces matériaux est réalisée selon les étapes suivantes :

- Foration des trous de mines à l'aide d'une foreuse,
- Abattage par tir de mines (explosifs),
- Chargement des matériaux en pied de front par pelle hydraulique dans les dumpers,
- Alimentation de l'unité de concassage-criblage primaire.

Après concassage-criblage secondaire, les matériaux alimentent, via des convoyeurs aériens (évitant le transport par engins), ensuite les fours à chaux présents sur site, ou valorisés la fraction 0-40 non utilisable dans les fours à chaux via une usine de production de fillers de carbonates. Ces deux installations sont situées sur la plateforme des installations de la carrière mais font l'objet de rubriques ICPE spécifiques et d'Arrêtés Préfectoraux séparés de la carrière sur laquelle porte la demande.

La hauteur des fronts d'extraction reste inférieure ou égale à **15 mètres pour le premier palier**, puis **12m ensuite**. Tous les fronts sur l'extension auront une hauteur inférieure ou égale à 12m.

Les banquettes futures auront, à terme, une **largeur minimale de 5 mètres** lorsque les fronts auront atteint leur extension maximale.

Actuellement, la cote de fond de fouille autorisée est à une cote topographique de 55 m NGF. Il est prévu un approfondissement via l'ouverture de la nouvelle fosse, à la cote **23 m NGF**.

Le tonnage annuel moyen sera de **800 000 t** et de **1 000 000 t** au maximum.

Le volume disponible et la production sollicitée permettent d'envisager une durée d'exploitation de **30 années**, dont les deux dernières seront consacrées à la finalisation de la remise en état du site.



1.12. PROCÉDES DE FABRICATION

La plateforme d'accueil et de traitement de la carrière est située sur la partie centrale de la carrière et comprend :

- En partie Nord :
 - Deux bassins de décantation qui réceptionnent les eaux du Nord du site,
 - Les installations de concassage-criblage,
 - Une aire étanche,
- En partie centrale :
 - Le poste de contrôle,
 - Le poste de pesée /accueil et bascule associée,
 - Les fours à chaux,
 - 3 bassins de décantation des eaux collectant les eaux de la plateforme,
 - 2 bassins de réserve incendie,
- En partie Est :
 - Un bâtiment regroupant laboratoire, vestiaire,
 - Une aire étanche,
 - Les bureaux,
- En partie Ouest :
 - Une plateforme de stockage des produits finis, avec sauterelles et stockpile automatisé associés,
- En partie Sud :
 - Une plateforme de stockage des produits finis

A l'Est du site est également présent une plateforme de stockage des remblais.

Nouvelle installation primaire

Pour optimiser l'exploitation et diminuer le roulage des engins (baisse de la consommation de carburants et de l'émission des gaz à effets de serre), la société FACO souhaite rapprocher le poste de concassage primaire fixe de la zone des extractions de la nouvelle fosse.

Ainsi, il est prévu un nouveau poste primaire en plus de l'actuel, localisé sur le côté Ouest dans la fosse d'extractions, à une altimétrie comprise entre 100 m NGF (trémie d'alimentation) et 83 NGF (départ des matériaux via le convoyeur).

En parallèle, deux groupes mobiles de concassage-criblage seront également présents sur site (au droit de chaque fosse).

La puissance des installations va donc augmenter par rapport à aujourd'hui, passant de 1 200 kW fixe à 2 400 kW fixe et 1 300 kW mobile.

Installations connexes

Des installations de four à chaux et de fabrication de fillers sont situées sur la plateforme des installations de la carrière mais font l'objet de rubriques ICPE spécifiques et d'Arrêtés Préfectoraux séparés de la carrière sur laquelle porte la demande.



Les bureaux des sociétés associées sont situés proches des bureaux FACO de la carrière.

La carte page suivante présente ces différentes installations.

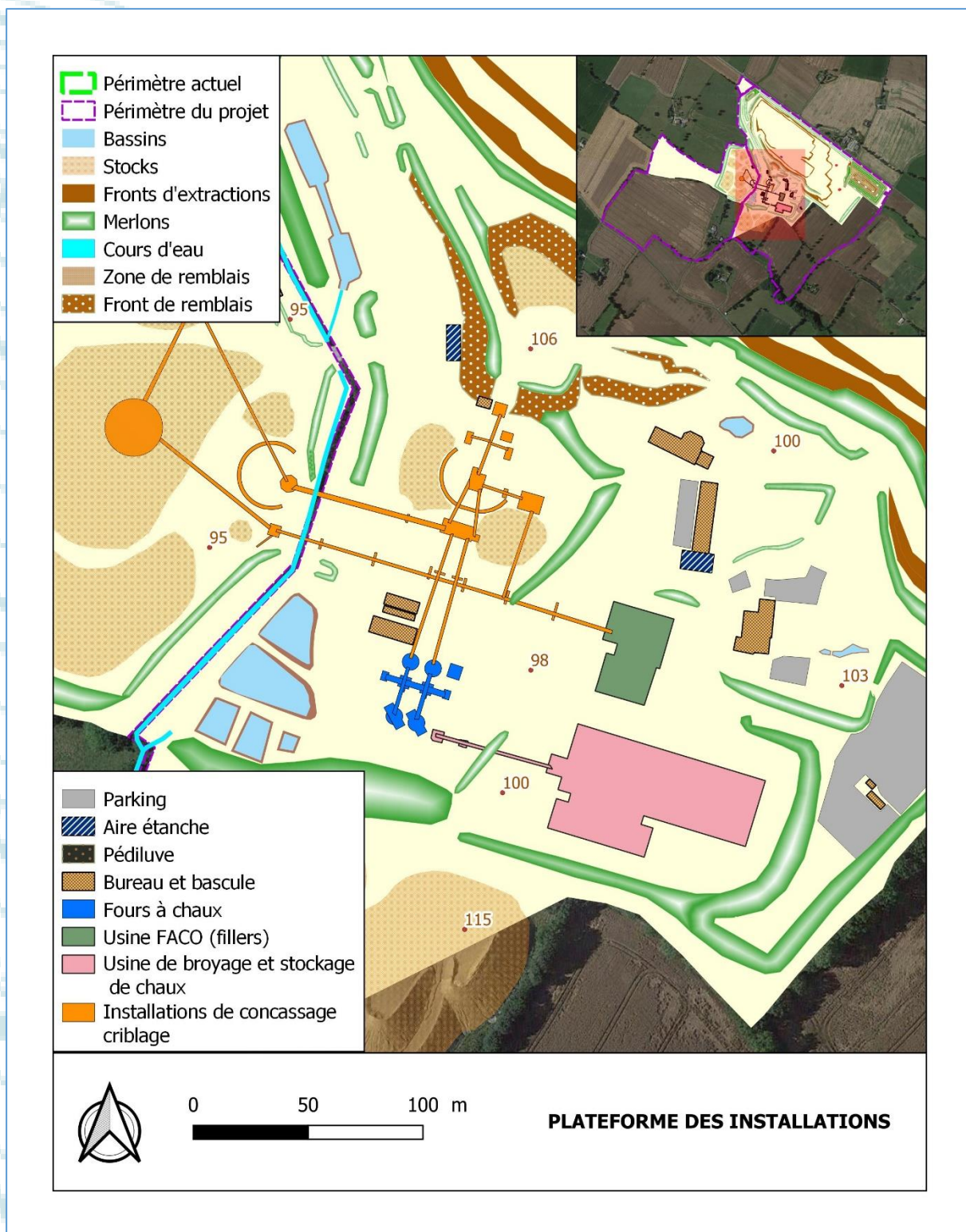


Fig. 32 : Plan de la plateforme



1.13. LE PHASAGE D'EXPLOITATION

Le tableau suivant récapitule l'avancement des activités au cours des 6 phases quinquennales d'exploitation :

Phase	Période (années)	Progression des activités	Aménagements et stockages
1	Phase 1 : 0-5 ans	Progression des extractions vers le Sud pour la nouvelle fosse Sud et vers l'Est pour la fosse Nord Approfondissement de la fosse actuelle à la cote 55 m NGF	Début des découvertes vers le Sud et stockage en terrils à l'Est, puis dans l'excavation
2	Phase 2 : 6-10 ans	Progression des extractions vers le Sud pour la nouvelle fosse et vers l'Est pour la fosse Nord	Déplacement d'une partie de la butte Est et découverte des terrains sous-jacents vers l'excavation Stockage des découvertes dans l'excavation Nouvelle installation fixe primaire au droit de la nouvelle fosse.
3	Phase 3 : 11-15 ans	Fin des extractions de la fosse Nord Progression des extractions vers le Sud pour la fosse Sud Fin des découvertes	Stockage des découvertes et des stériles dans l'excavation
4	Phase 4 : 16-20 ans	Progression des extractions vers le Sud	Stockage des découvertes et des stériles dans l'excavation
5	Phase 5 : 21-25 ans	Progression des extractions vers le Sud jusqu'aux limites finales Approfondissement de la fosse	Stockage des stériles dans l'excavation
6	Phase 6 : 26-28 ans	Approfondissement de la fosse	Stockage des stériles dans l'excavation Début de la remise en état globale du site.
	Phase 6 : 29-30 ans		Finalisation de la remise en état du site

Afin d'illustrer la progression des extractions au cours des 6 phases, des coupes (d'orientation Sud-Ouest Nord-Est et Nord-Ouest Sud-Est) ainsi que des blocs 3D (vue depuis le Nord-Ouest) ont été réalisés. Ils sont présentés après chaque plan de phasage quinquennal.



Prise en compte du pompage d'exhaure

Au cours des 6 phases quinquennales d'exploitation prévues, le pompage des eaux d'exhaure variera en fonction de l'avancée des extractions et du volume de fouille généré.

A noter en particulier qu'à partir de la 4^{ème} phase d'exploitation, les extractions de la fosse Nord seront stoppées. A cette date, le pompage d'exhaure de la fosse Nord sera donc stoppé. Le phasage d'exploitation a été volontairement conçu ainsi pour limiter la période de coexistence des pompes d'exhaure des deux fosses et baisser les volumes d'eau souterraines pompés. Ce point est présenté plus en détail dans le volet hydrologique de l'étude d'impact au paragraphe 2.3.1.3.

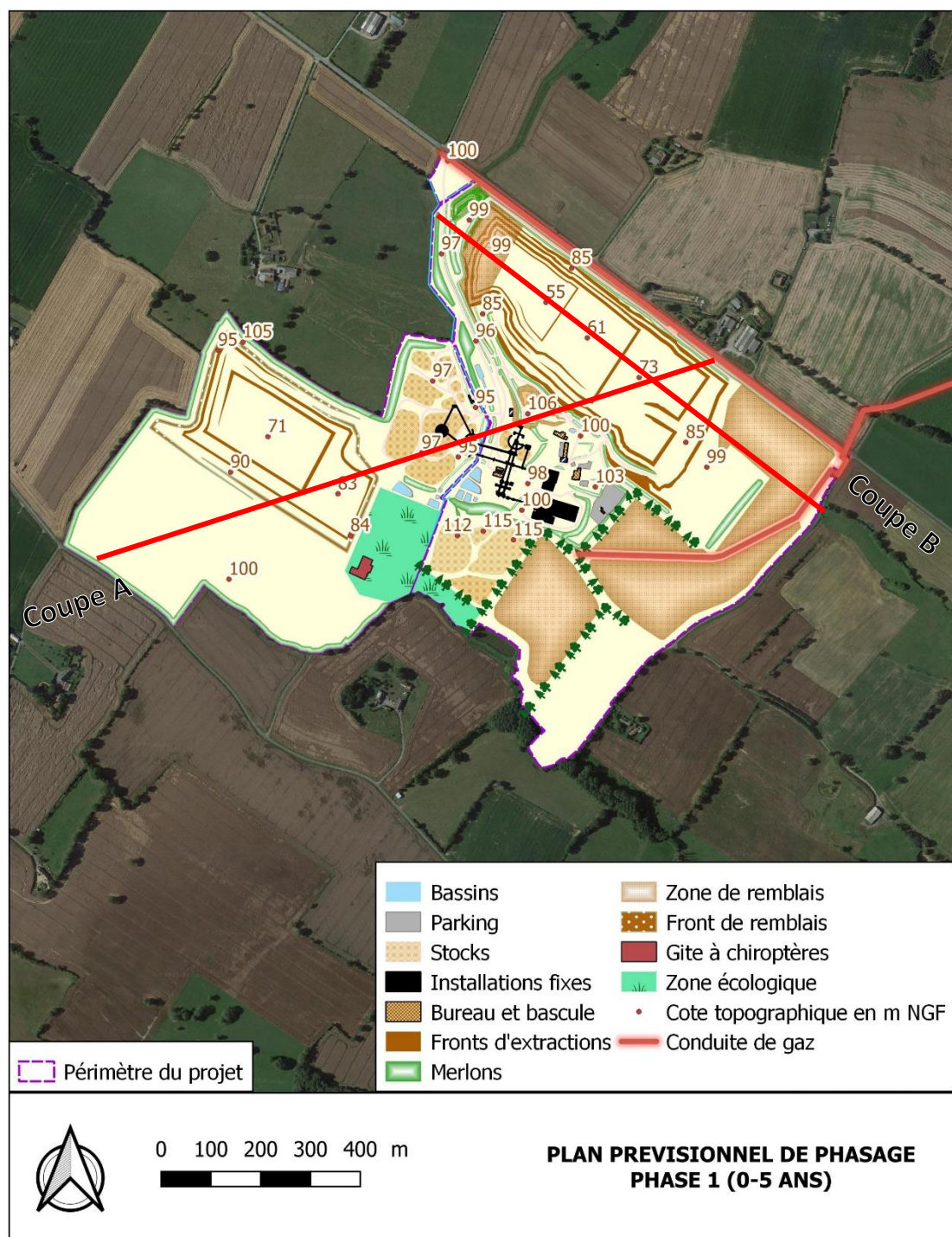


Fig. 33 : Principe de phasage – Phase 1 (0-5 ans)

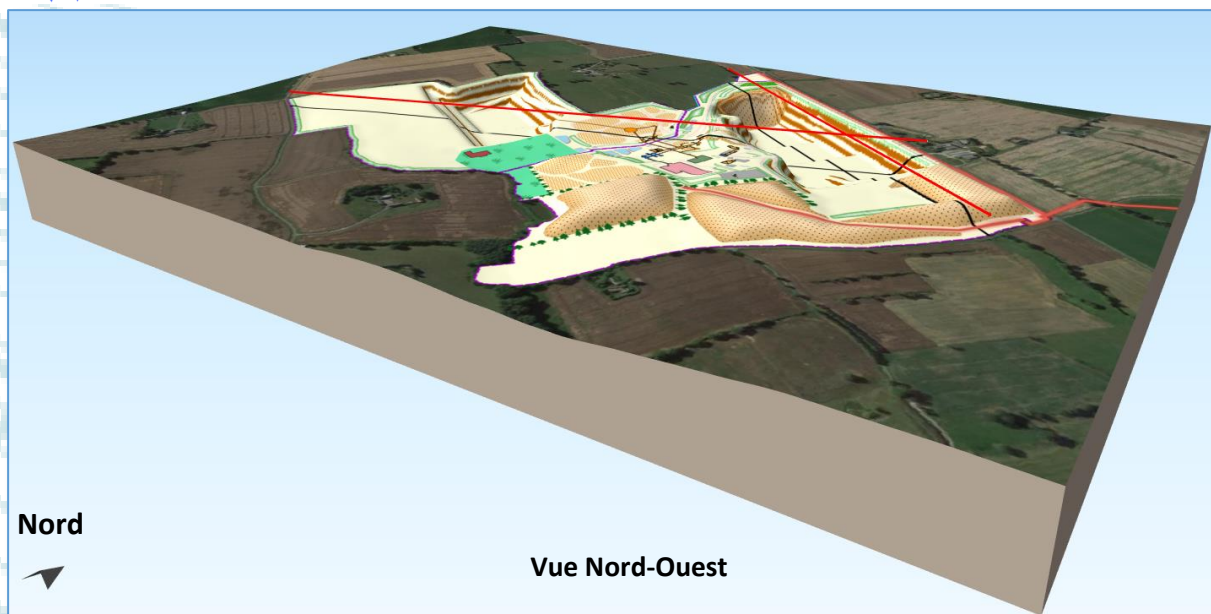


Fig. 34 : Blocs 3D– Phase 1

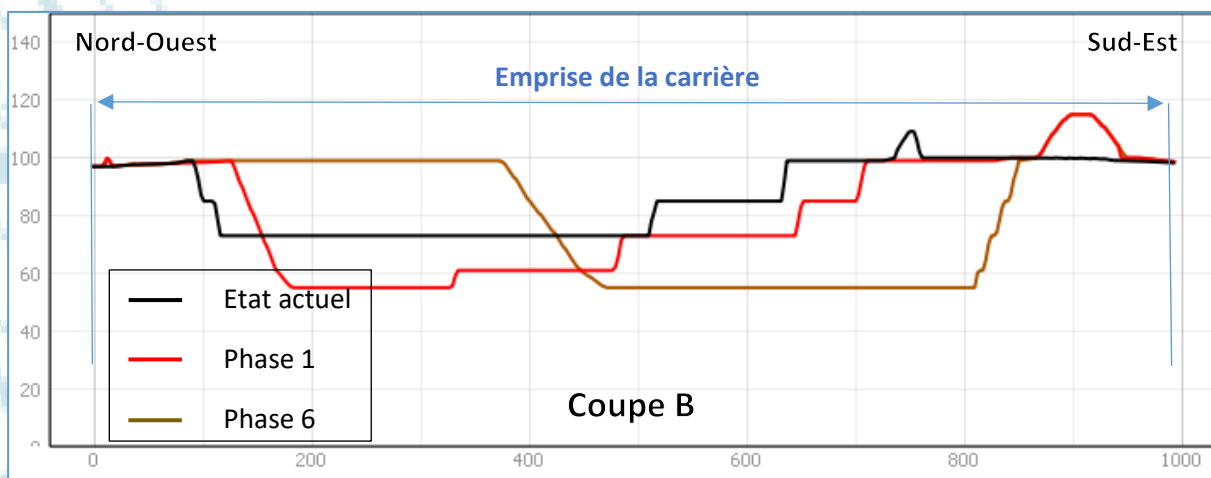
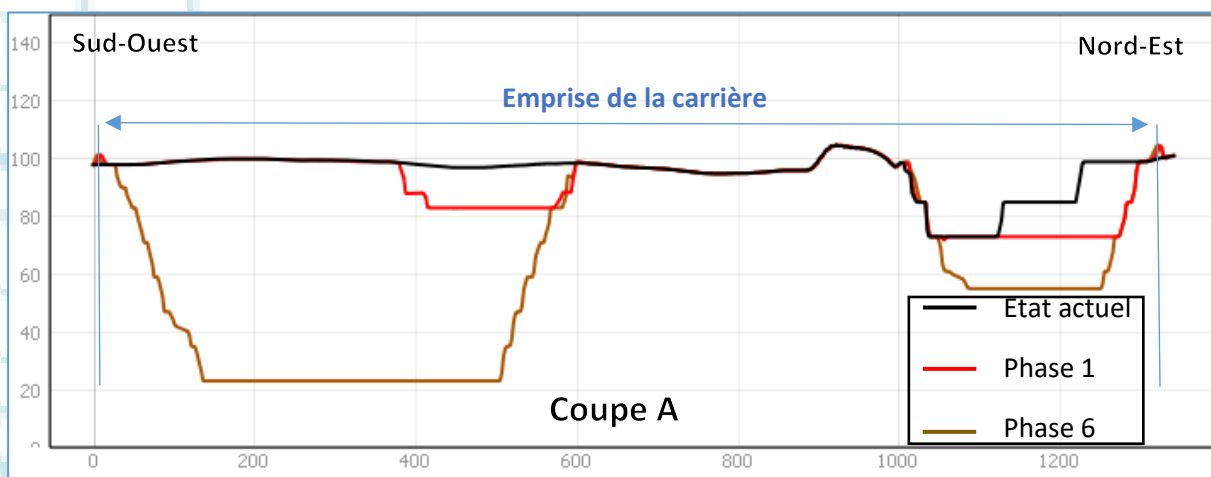


Fig. 35 : Coupes– Phase 1

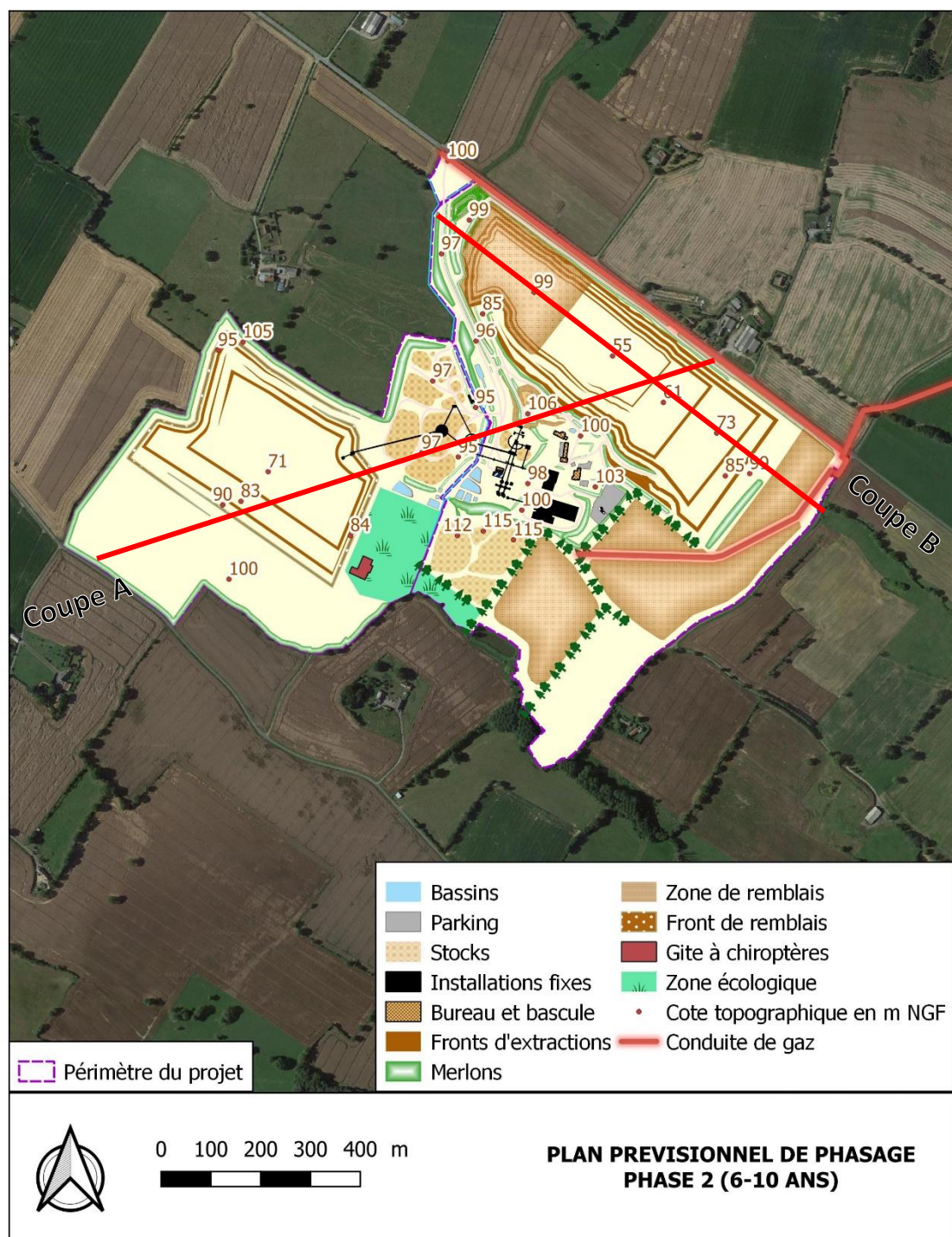


Fig. 36 : Principe de phasage – Phase 2 (6-10 ans)

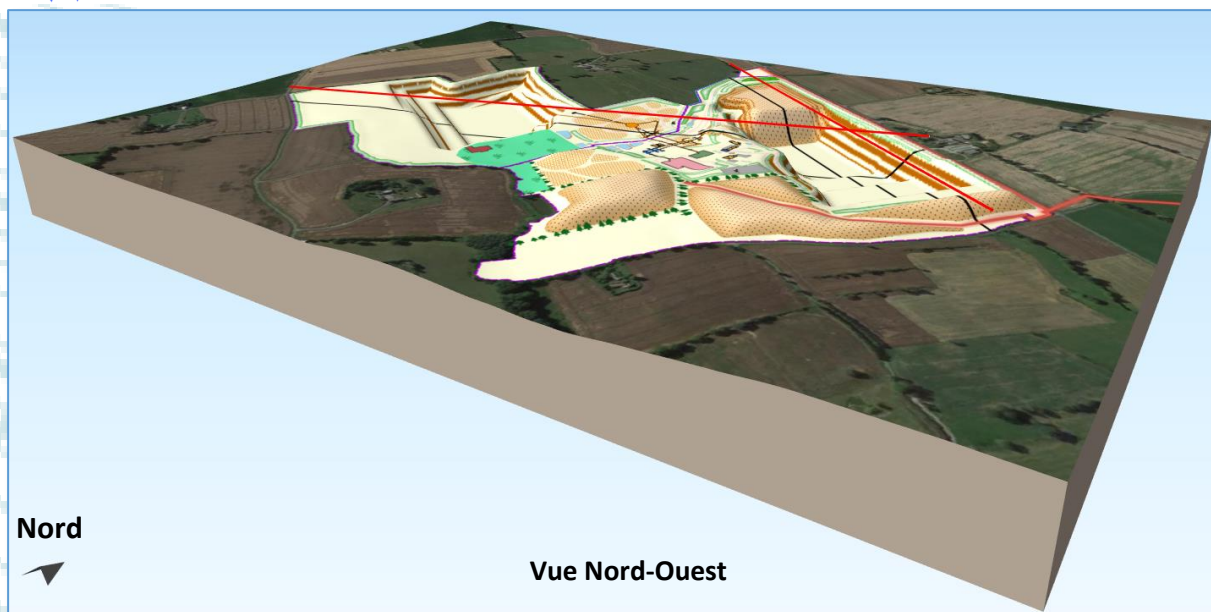


Fig. 37 : Blocs 3D– Phase 2

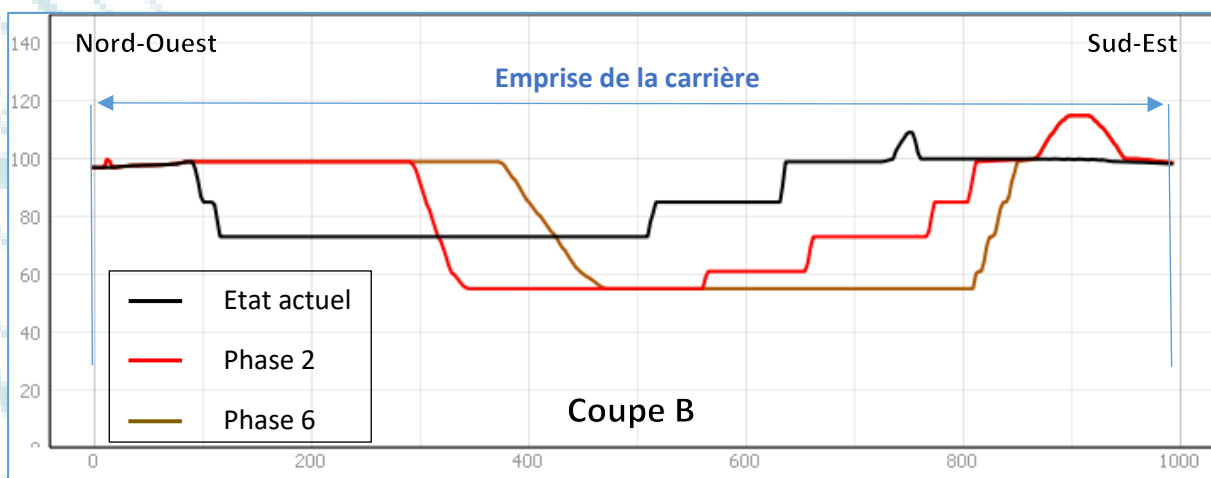
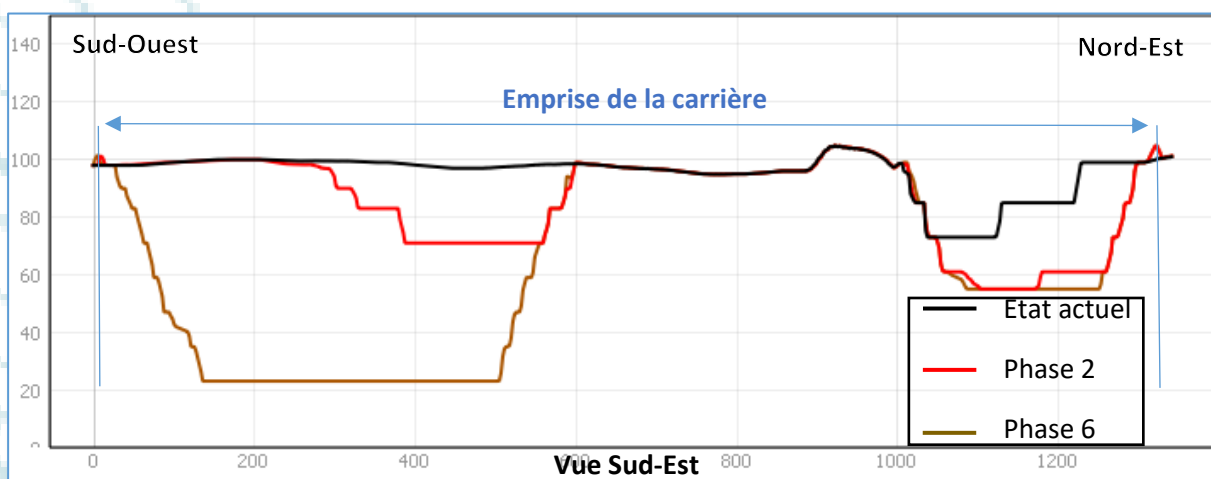


Fig. 38 : Coupes– Phase 2

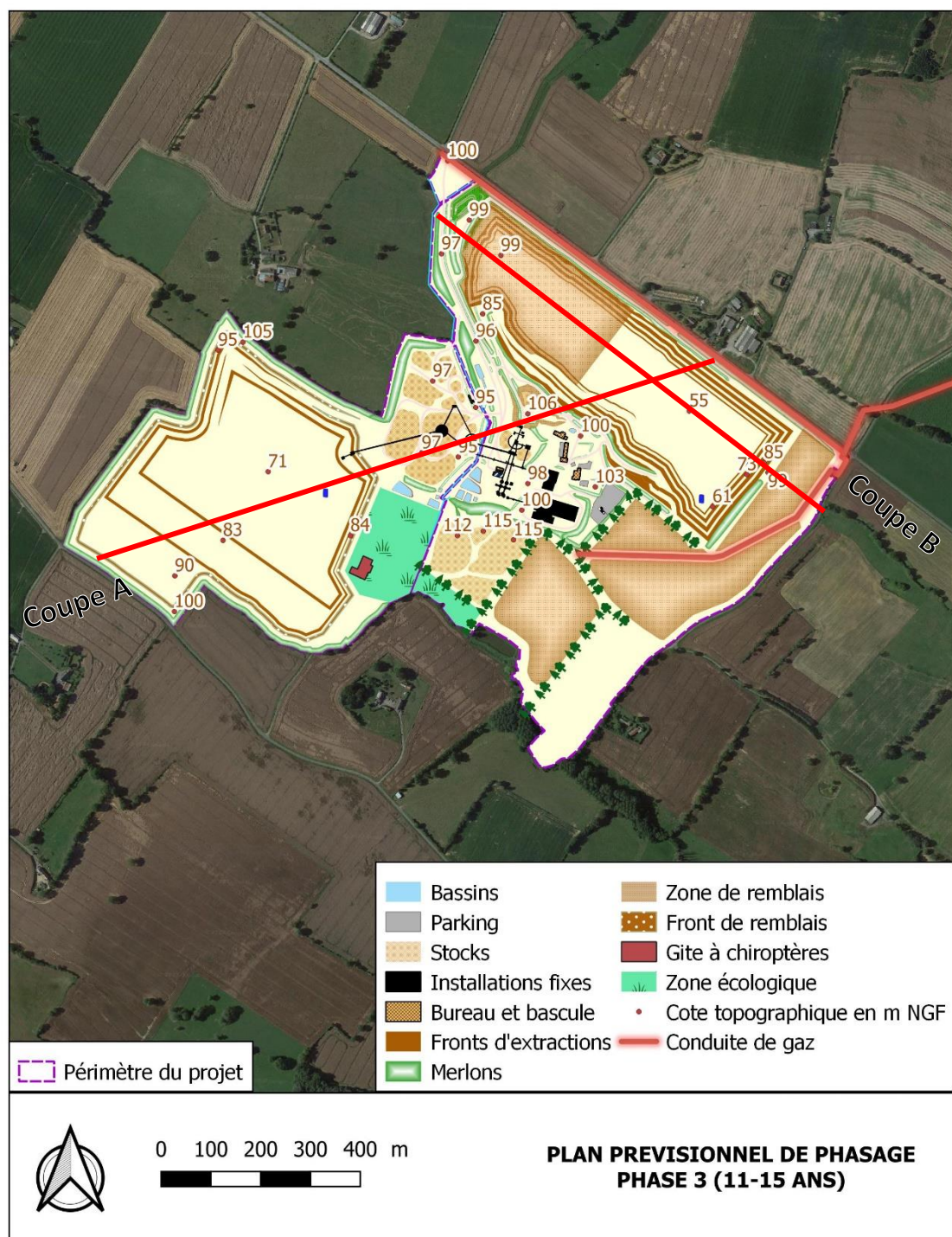


Fig. 39 : Principe de phasage – Phase 3 (11-15 ans)

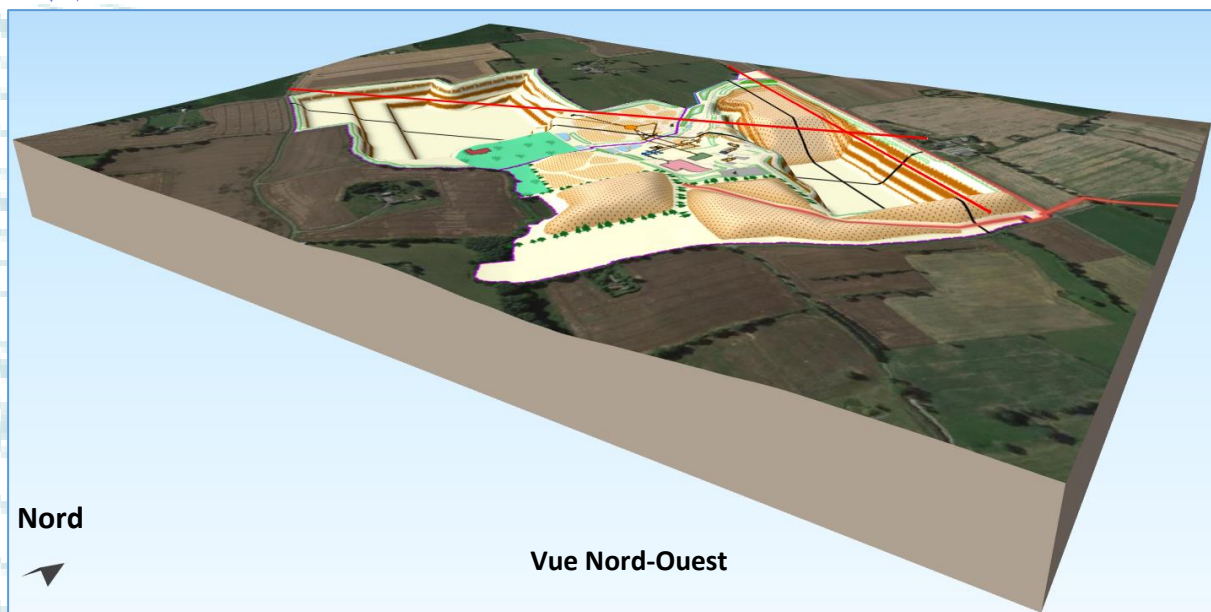


Fig. 40 : Blocs 3D – Phase 3

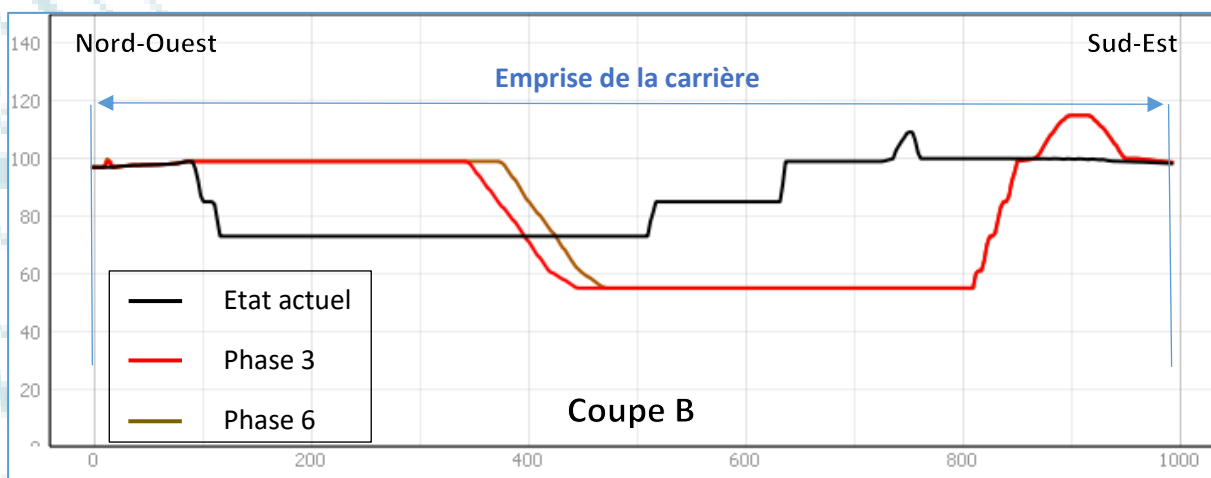
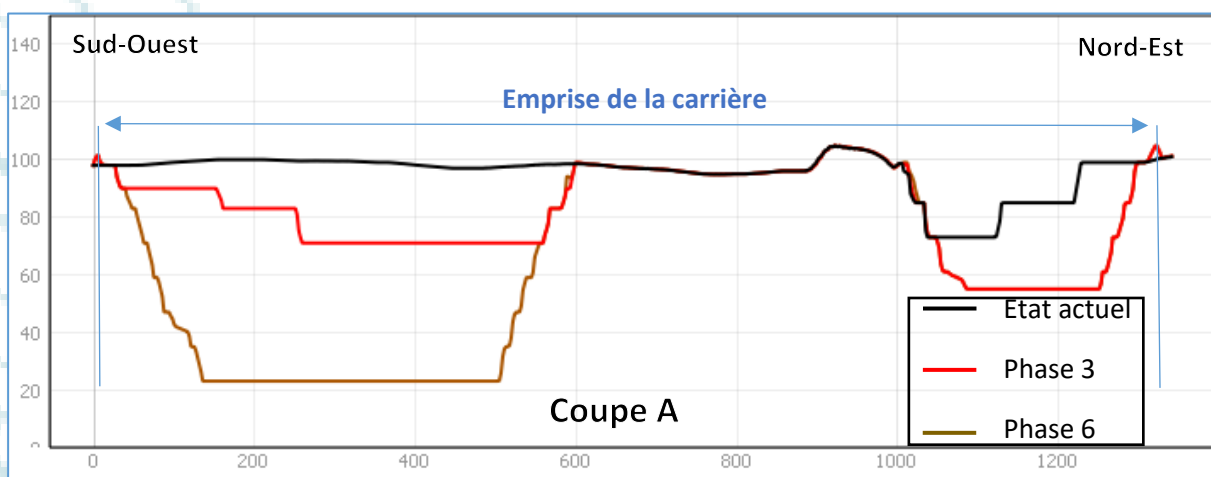


Fig. 41 : Coupes– Phase 3

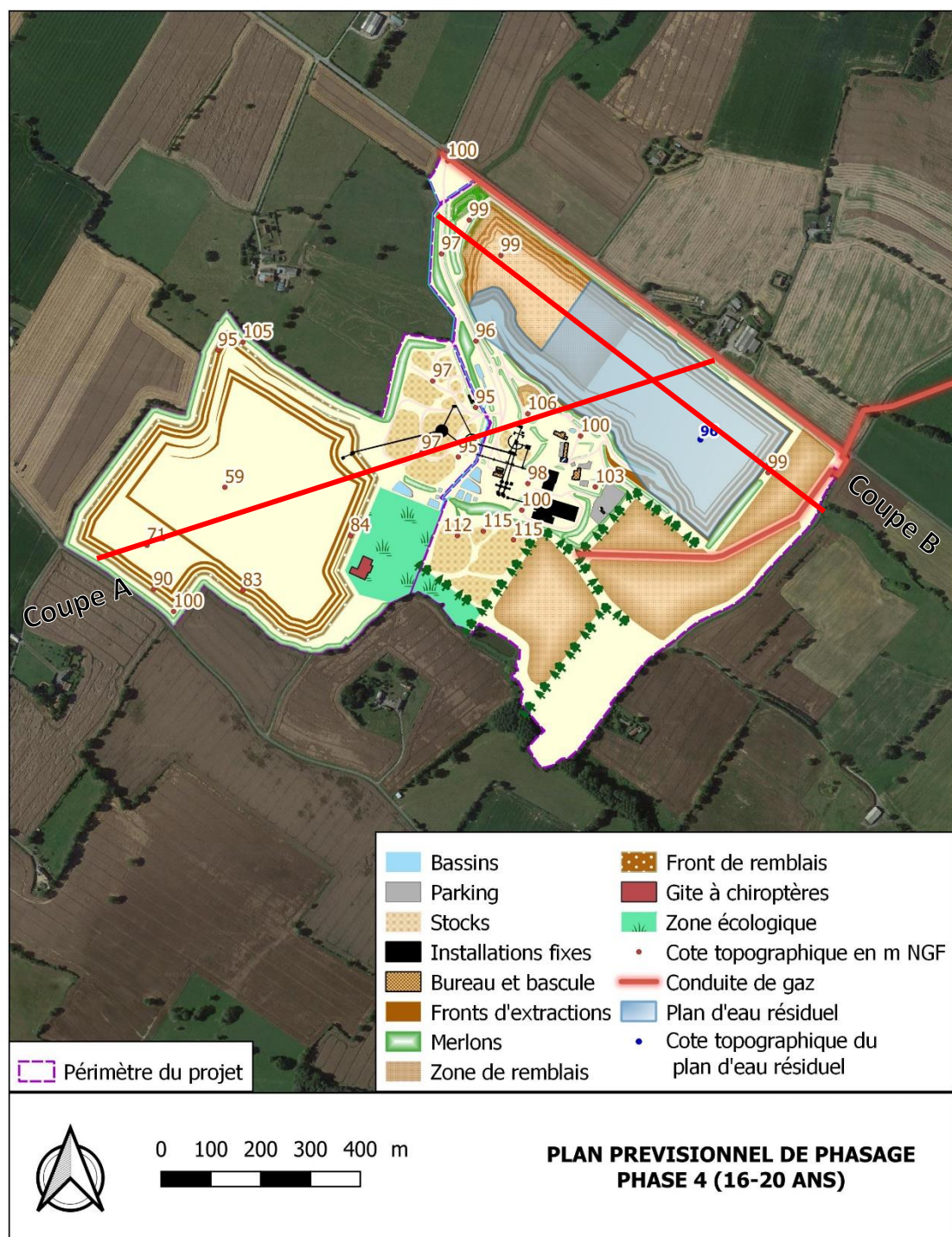


Fig. 42 : Principe de phasage – Phase 4 (16-20 ans)

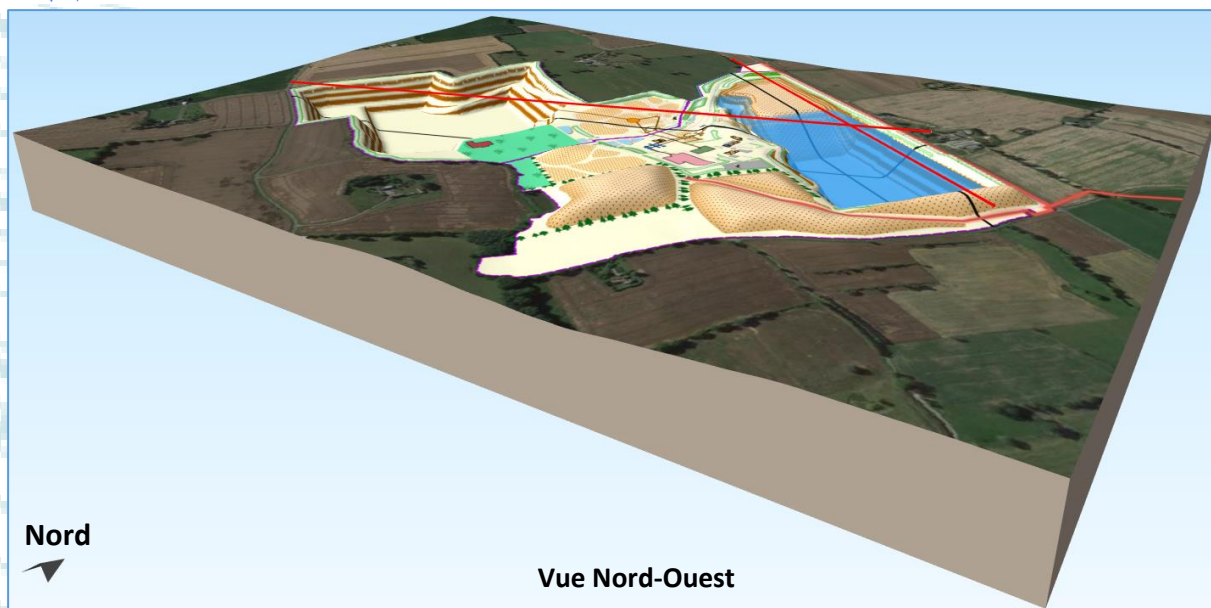


Fig. 43 : Blocs 3D – Phase 4

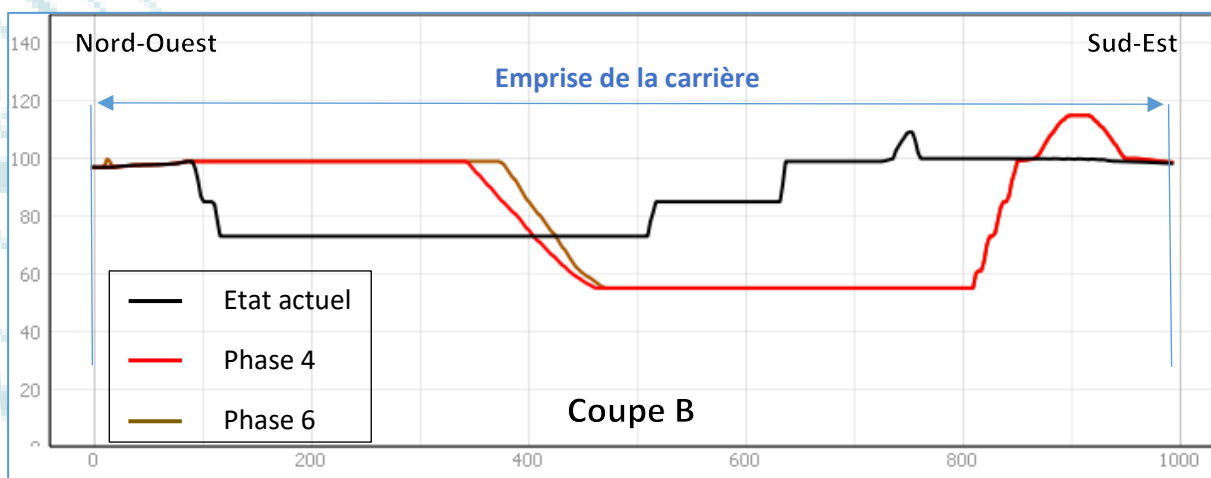
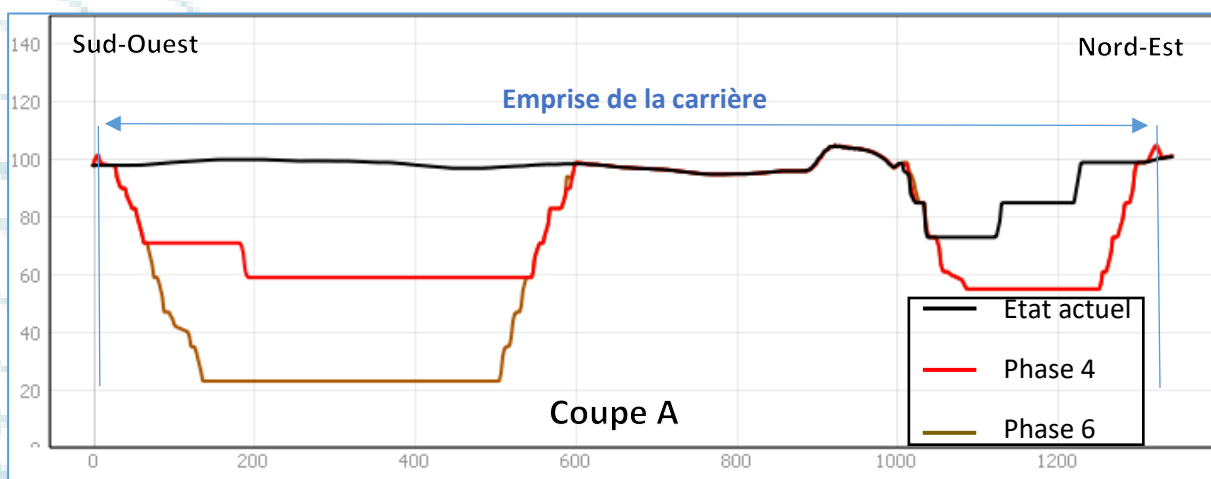


Fig. 44 : Coupes– Phase 4

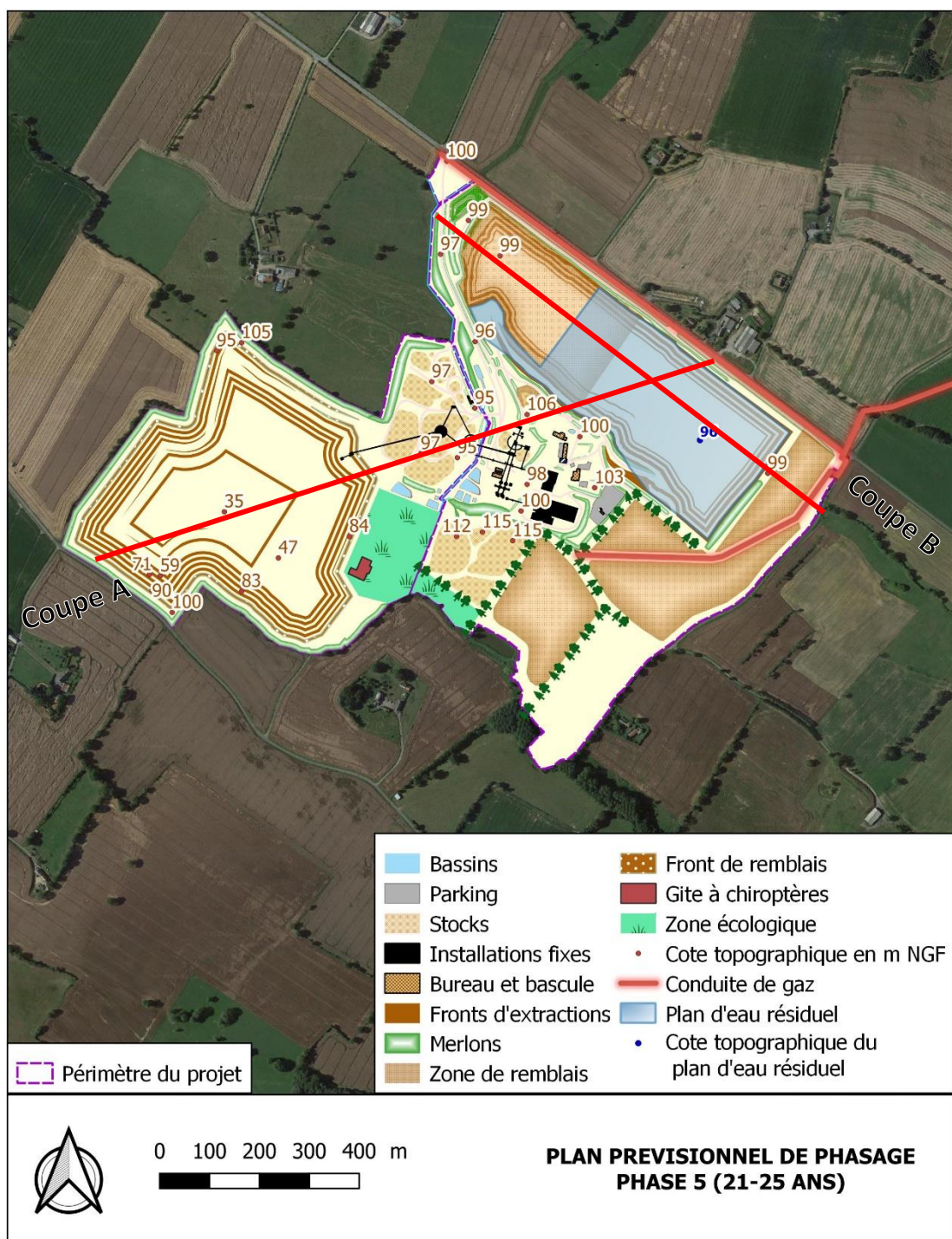


Fig. 45 : Principe de phasage – Phase 5 (21-25 ans)

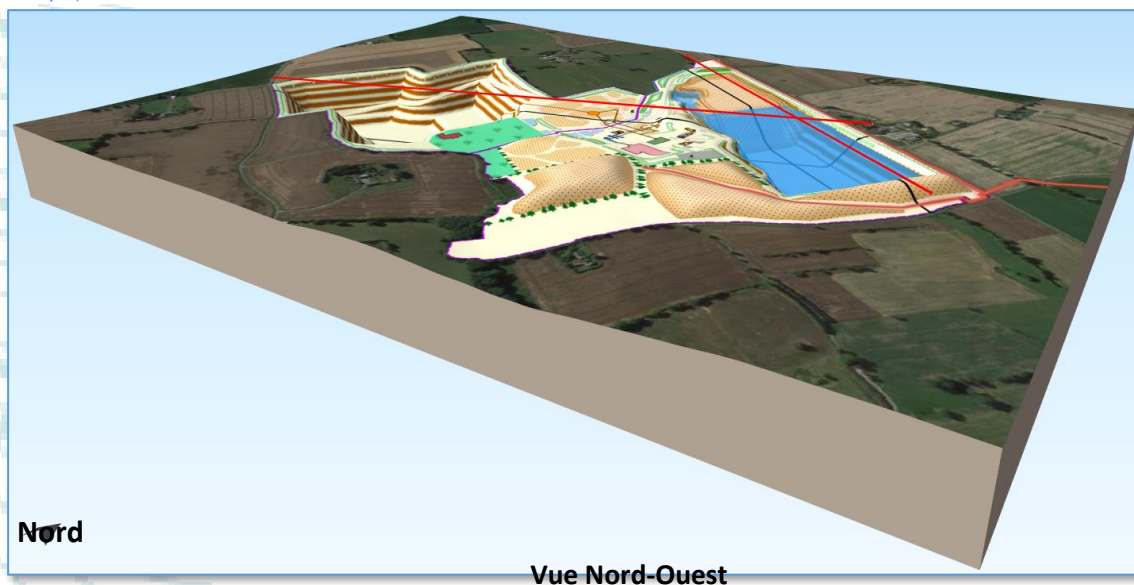


Fig. 46 : Bloc 3D – Phase 5

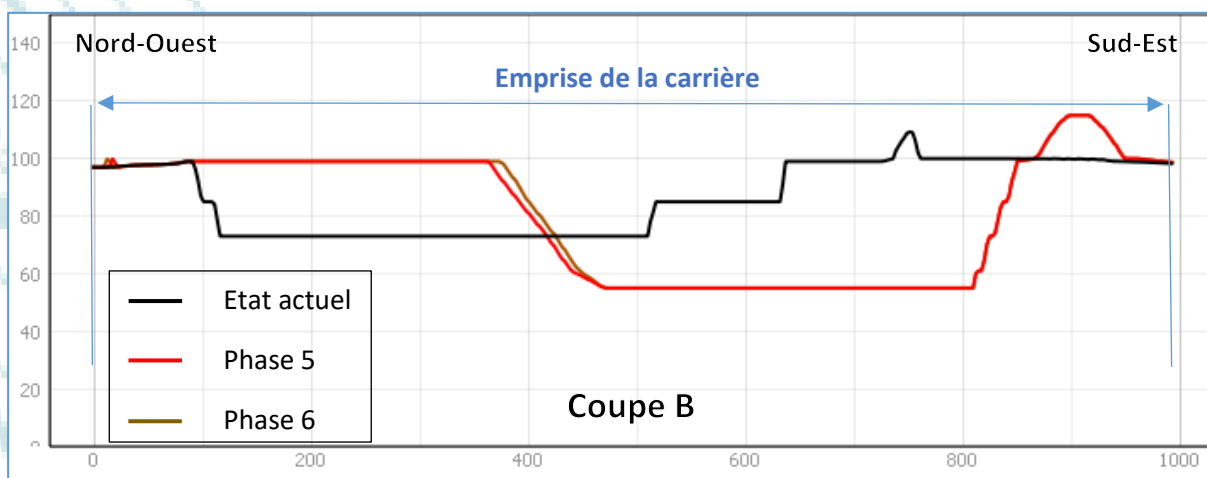
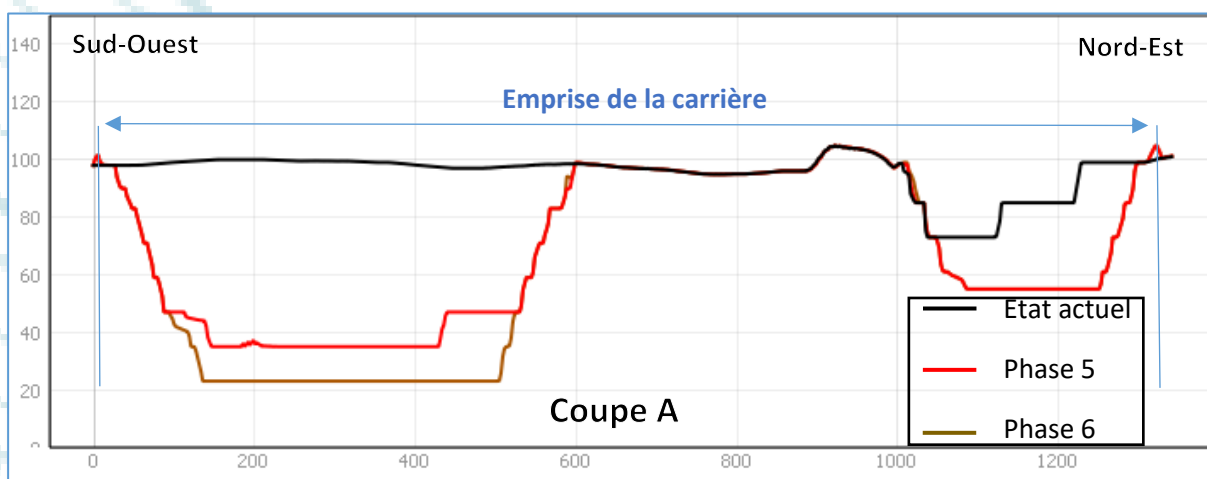


Fig. 47 : Coupes– Phase 5

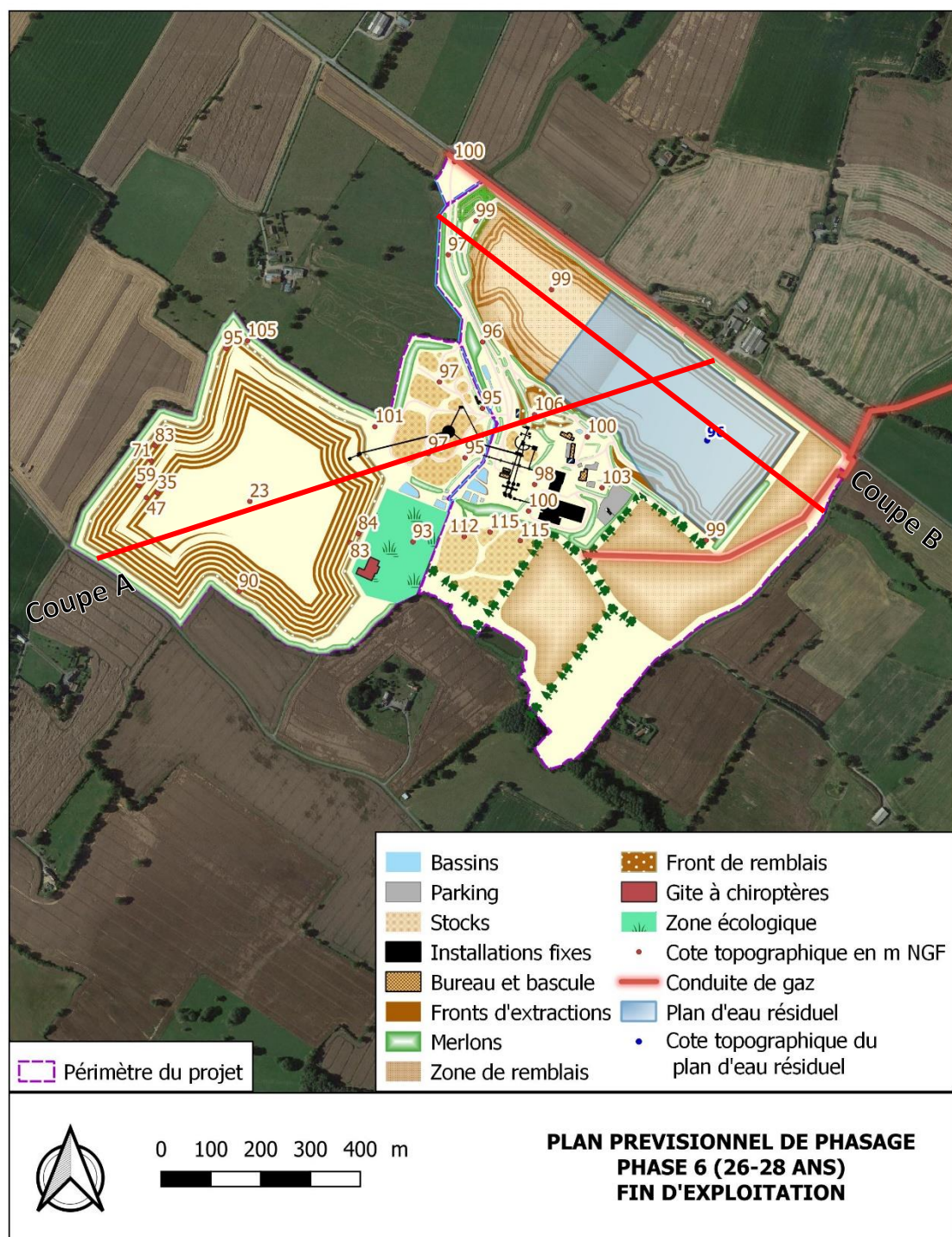


Fig. 48 : Principe de phasage – Phase 6 (26-30 ans)

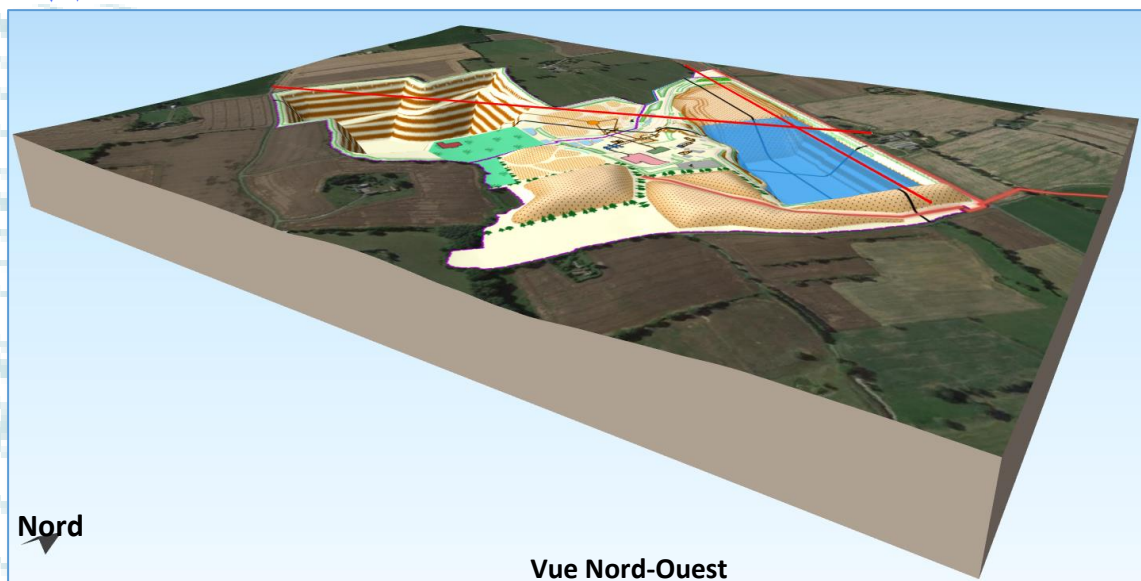


Fig. 49 : Bloc 3D – Phase 6

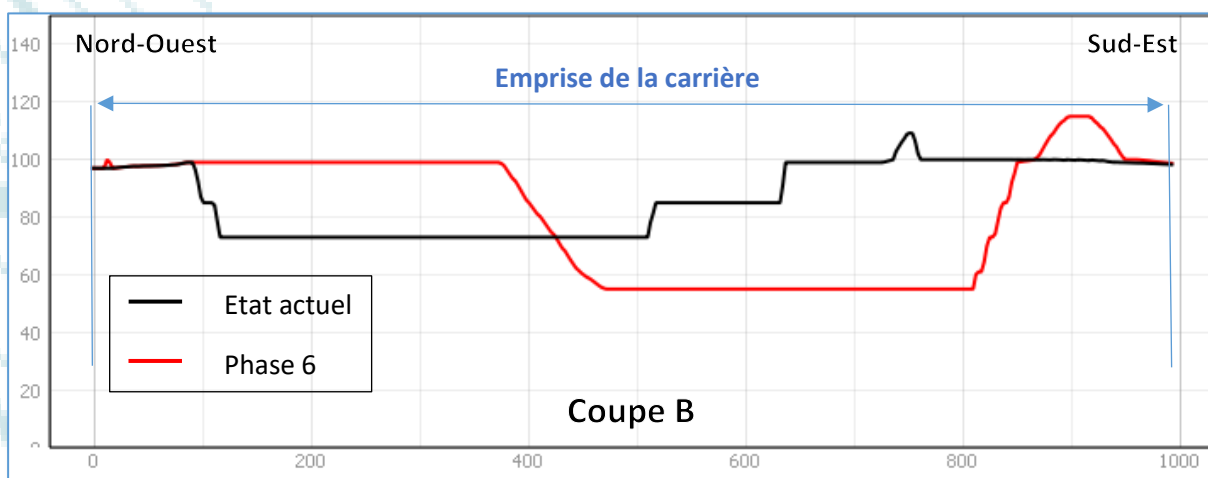
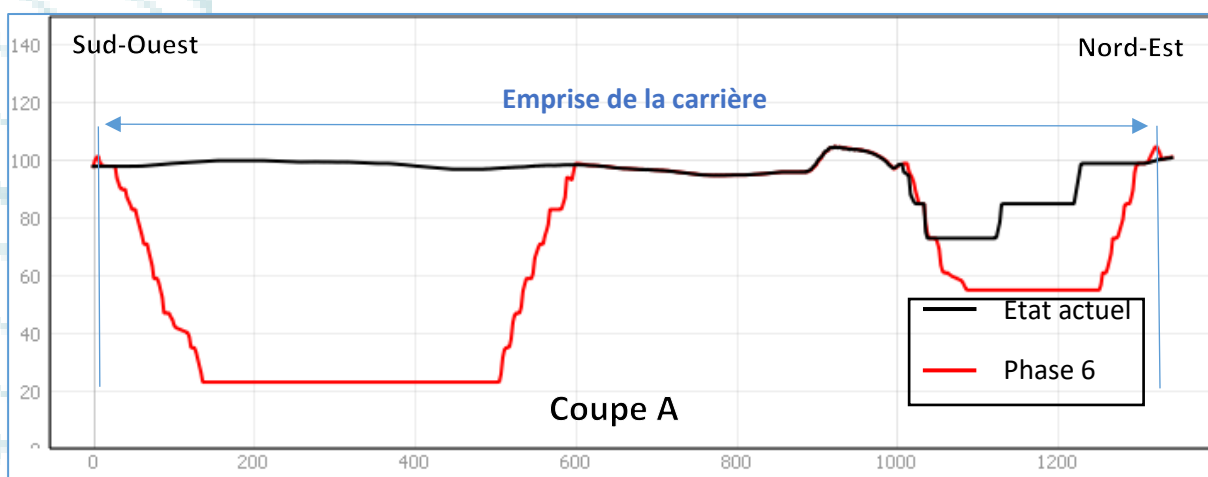


Fig. 50 : Coupes– Phase 6



La progression des extractions peut être illustrée par une superposition des coupes des 6 phases d'exploitation :

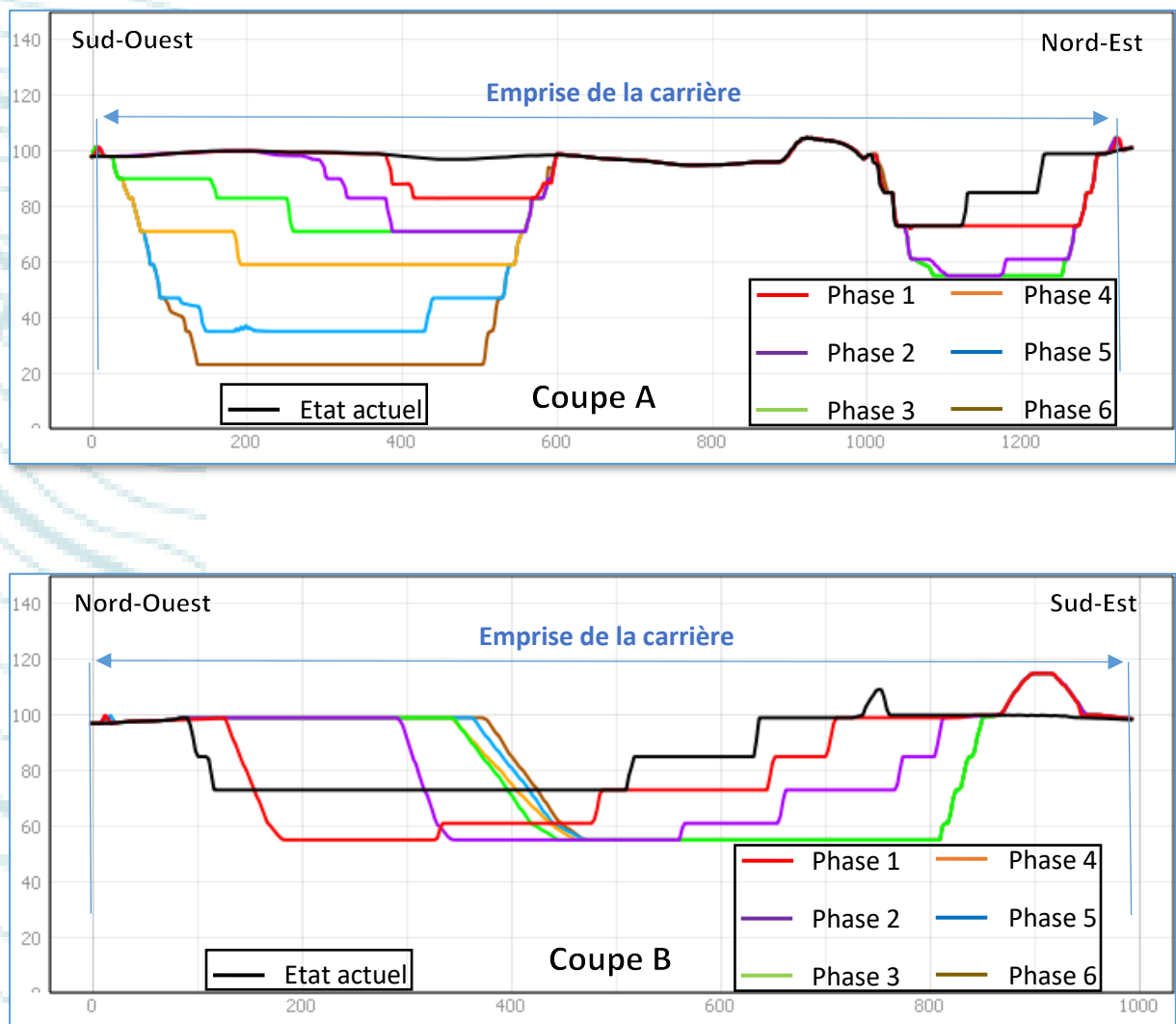


Fig. 51 : Coupes- Phases 1 à 6 : Evolution de l'exploitation



2. LES RAISONS DU CHOIX DU PROJET

2.1. ALTERNATIVES AU DOSSIER DE DEMANDE D'AUTORISATION

Le site de la carrière de la Hunaudière, sur la commune de Vaiges (53) est exploité depuis plusieurs décennies, pour l'extraction et la commercialisation de calcaire. Les produits finis (chaux et fillers) sont commercialisés, servant entre autres à l'agriculture (amendement agricole) ou à la nutrition animale (granulés). Une partie mineure des matériaux extraits (pré-criblage et granulométries élevées) sont également commercialisés en matériaux de viabilité ou granulats.

Une autre solution permettant d'assurer l'approvisionnement en matériaux de la société FACO aurait pu être l'ouverture d'un nouveau site de carrière. Néanmoins les impacts sur l'environnement naturel (notamment sur la perte de surface agricole, les effets sur la faune et la flore et sur le paysage) auraient été bien plus conséquents. En effet, cela entraînerait une emprise majorée, pour intégrer de nouveaux équipements et installations, notamment sur de la surface agricole. Cela multiplierait les sites industriels dans le paysage (en attendant la remise en état de la carrière actuelle) même si une recherche d'intégration paysagère est réalisée (aménagements connexes pouvant ajouter encore une sur-emprise). Les effets sur la faune et la flore et sur le paysage seraient donc plus importants qu'une extension de la carrière actuelle.

L'ouverture d'un autre site engendre trop d'impacts écologiques et ne représente donc pas une solution satisfaisante.

Par ailleurs, d'un point de vue économique, l'ouverture d'un nouveau site engendre de :

- démonter les installations actuellement présentes sur site,
- d'en réinstaller de nouvelles, avec une empreinte au sol aussi importante que celle actuelle, représentant un coût important (environ 50 millions d'euros).

De plus, l'ouverture d'un nouveau site implique de trouver un gisement de qualité au moins équivalente à celui actuel, et suffisant pour amortir les coûts investis et l'approvisionnement des clients.

A contrario, l'approfondissement et l'extension de la fouille permettront :

- de disposer de granulats de meilleure qualité et de valoriser ainsi plus facilement les niveaux supérieurs,
- de continuer l'exploitation d'un gisement stratégique, classé Gisement d'Intérêt Régional par le Schéma Régional des Carrières des Pays de la Loire,
- de limiter la consommation d'espaces agricoles et naturels,
- de pérenniser une activité conjointe avec les installations de transformation du calcaire en chaux et fillers, déjà présents sur site.

La solution optimale pour permettre de répondre aux besoins de la société FACO et de ses clients tout en limitant les impacts sur l'environnement (naturel et humain) est donc le renouvellement, l'approfondissement et l'extension de cette carrière.



2.2. ALTERNATIVES AU PHASAGE D'EXPLOITATION

Le phasage d'exploitation prévisionnel présenté est la résultante d'un travail visant à :

- Valoriser l'exploitation du gisement,
- Limiter les trajets des engins en optimisant les pistes de circulation,
- Optimiser le volume de coproduits non valorisables produits sur le site (découvertes et stériles d'exploitation), tout en veillant à leur intégration dans le paysage,
- Limiter l'impact sur la biodiversité et le paysage.

La concertation menée en interne avec les différents rédacteurs de l'étude d'impact et l'exploitant ont permis de définir les caractéristiques du projet pour répondre au mieux à ces différents enjeux.

Plusieurs phasages ont ainsi été étudiés. Pour l'extension du site actuelle, plusieurs directions ont été étudiées :

- Au Nord, le site est bordé par la RD583, empêchant toute extension dans cette direction ;
- A l'Est, la présence de la canalisation de gaz (ainsi que celle d'eau potable) rend très difficile l'exploitation potentielle de ces terrains.

L'extension du site est donc orientée vers le Sud-Ouest car elle est impossible dans les autres directions. Par ailleurs, comme l'ont montré les résultats des sondages et de la géologie globale des terrains, le gisement se poursuit vers le Sud-Ouest.

En effet, le gisement s'arrête :

- au Nord : Siltites, grès calcaireux décalcifiés et calcaires argileux du Dévonien,
- à l'Est : Schistes de Laval.

La canalisation de gaz et l'arrêt du gisement à l'Est ont motivé notamment le stockage des matériaux de découverte et stériles d'exploitation à cet endroit (la canalisation de gaz étant par ailleurs évitée afin d'éviter tout risque vis-à-vis de cette dernière). Une partie des stockages sera également stockée en fond de fouille mais il était difficile d'en stocker un volume plus important, car ce stockage gèlerait une partie du gisement (ou engendrerait à minima d'importants coûts pour déplacer les matériaux à un autre emplacement).

C'est pour ces différentes raisons que le projet (fosses, stockages et phasage d'exploitation) a été présenté comme tel dans la demande.

D'autre part, afin de conserver une silhouette paysagère cohérente, il a été acté de remblayer une partie de la fosse Nord, permettant également de limiter l'emprise du plan d'eau résiduel envisagé lors de la remise en état du site. De même, afin d'optimiser les trajets des engins et limiter les nuisances sonores, une nouvelle installation primaire près de la nouvelle fosse sera positionnée sur les premiers paliers de la fosse.

De plus, un phasage cohérent a été défini afin de limiter le débit cumulé de pompage des eaux d'exhaure (exploitation prioritaire de la fosse Nord avec exploitation peu profonde de la fosse Ouest, puis exploitation intégrale de la fosse Ouest).



Par ailleurs, le stockage des stériles d'exploitation et les découvertes ont été revus dans le cadre du projet afin de fortement minimiser les impacts sur les haies et la biodiversité associée (chiroptères et avifaune notamment). Ainsi, une portion sur la partie Sud-Est du site devant initialement accueillir une partie de ces matériaux restera en l'état, et ces derniers seront stockés à la place dans la fosse d'exploitation Nord.



Fig. 52 : Evolution des stockages de matériaux de découvertes et stériles d'exploitation sur la partie Est du site

Enfin, de par la volonté actuelle de l'exploitant de conserver le potentiel d'utilisation de l'eau de son site pour l'AEP, et de ne pas accepter de matériaux autre que le calcaire du site (afin de prévenir de toute altération potentielle du gisement), il n'a pas été souhaité d'accueillir des matériaux inertes extérieurs qui auraient pu contribuer à remblayer la fosse Nord. De tels matériaux, bien que réputés « inertes » et bénéficiant pour leur accueil de procédures de contrôle rigoureux, peuvent être sources de dégradation de la qualité de l'eau, la rendant impropre à la production d'eau potable. A titre d'illustration, il est généralement interdit de stocker des matériaux inertes dans un périmètre de protection rapproché de captage AEP.

2.3.ALTERNATIVES AU TRAFIC ROUTIER

L'évacuation des matériaux produits ou recyclés sur site seront assurés par des poids lourds, qui présentent un impact indéniable sur l'environnement naturel (émissions de gaz à effets de serre) et humain (nuisances sonores, fines issues du lavage des sables et poussières). Malheureusement, aucune alternative n'a pu être trouvée à ce mode de transport étant donné l'absence locale de réseau ferré ou de réseau fluvial.

En effet, la carrière est située à 6,5 km de la voie ferrée Rennes – Laval – Le Mans, et il n'existe pas d'installations terminales embranchées permettant de recourir au transport ferroviaire. Les embranchements les plus proches sont les gares de Voutré et Evron à 15 km environ et celle de Laval à 20 km.



Cependant, les flux de camions sur le secteur sont limités via la présence d'installation de transformation des matériaux de carrière, permettant la production de chaux et fillers directement sur site.

Des travaux de contournement du bourg de Vaiges ont également eu lieu en 2010, permettant aux poids lourds qui s'orientent vers l'Autoroute de ne pas traverser le bourg de Vaiges.

Par ailleurs, la RD a été élargie entre la carrière et le contournement.

2.4.ALTERNATIVE A LA REMISE EN ETAT (SANS PLAN D'EAU RESIDUEL)

Il existe deux hypothèses pour permettre le remblaiement de la fosse et éviter la création d'un plan d'eau au-delà de l'autorisation des 30 ans :

- Augmenter le temps de remblaiement à l'issue de l'exploitation,
- Accueillir une plus grande quantité de déchets inertes.

1/ Augmenter le temps de remblaiement à l'issue de l'exploitation

Le volume nécessaire pour remblayer les fosses au-dessus de la cote de l'eau après l'exploitation (92 m NGF pour la fosse Ouest et 97 m NGF pour la fosse Est), outre le stockage déjà effectué dans la fosse Est, est d'environ **10 500 000 m³**.

En supposant un tonnage d'accueil de matériaux inertes de **100 000 t /an** (soit 64 000 m³/an, correspondant à un tonnage élevé compte tenu de la situation géographique du site),

$$10\,500\,000 \div 64\,000 = \text{durée de } \mathbf{\underline{164 \text{ ans.}}}$$

Il faudrait au total 164 ans avant que la fosse puisse être comblée en supposant un accueil de l'ordre de 150 000 t / an. Or une autorisation carrière ne peut excéder 30 années. Il faudrait dans ce cas envisager une autorisation de carrière pendant 30 ans suivie d'un enregistrement du site en Installation de Stockage de Déchets Inertes pendant encore 134 ans.

Néanmoins, il n'est pas possible de s'engager aujourd'hui sur la possibilité de poursuivre l'activité du site en ISDI dans 30 ans et pour une période aussi longue.



2/ Augmenter la quantité de Déchets Inertes reçue sur la carrière durant l'exploitation

Pour cela il faut remblayer l'excavation sur les 30 années d'exploitation ($10\,500\,000 \div 30$). Cela représente un volume de $350\,000\text{ m}^3/\text{an}$ de déchets inertes, correspondant à $546\,000\text{ t/an}$ durant les 30 ans d'exploitation.

Cette hypothèse se heurte à deux contraintes majeures qui sont :

- la quantité de déchets inertes disponible sur le marché et la tendance à la valorisation des déchets par recyclage,
- le phasage de ce type d'exploitation (surprofondeur en palier), en effet le remblaiement du fond de carrière ne peut être fait qu'après finalisation des extractions.

En conclusion, après cette analyse chiffrée, il s'avère que le remblaiement total de l'excavation est impossible, notamment dans le cadre de la durée de 30 années demandée.

Déchets sollicités en remblaiement sur la carrière et déchets disponibles sur le marché

Les données qui suivent sont extraites du Plan régional de prévention et de gestion des déchets des pays de La Loire d'octobre 2019 et du Schéma Régional des Carrières des Pays de la Loire approuvé par le préfet de région le 6 janvier 2021.

« Le tonnage total de déchets identifiés comme produit en Pays de la Loire en 2015 est estimé à 11,2 millions de tonnes dont les deux tiers soit environ 7500 kt sont des excédents inertes « sorties de chantiers » (après réemploi). Le plan retient une augmentation de la part du réemploi des excédents inertes entre 2012 et 2031 : les gisements d'excédents après réemploi devraient néanmoins passer à près de 9500 kt en 2031.

Outre le recyclage, le remblaiement de carrière représente une autre possibilité de valorisation des déchets inertes et peut faire partie des projets de remises en état des carrières, notamment agricoles et forestières.

Les excédents de chantier recyclés entre 2012 et 2031 seraient donc multipliés par près de 2,5.

Ces gisements ne pourront toutefois être effectivement mobilisés qu'à condition d'un accroissement de la demande en matériaux recyclés. Cet accroissement de la demande passe en particulier par la volonté d'augmenter la part de matériaux issus du recyclage dans la gamme des offres de produits destinés aux chantiers du bâtiment et des travaux publics. »

Ainsi, un tonnage de 546 kt/an représenterait 7 % des excédents disponibles dans les années à venir. Etant donné la part des recyclages qui ne cesse de croître, ce tonnage ne pourra être atteint.

C'est pourquoi, outre l'aspect potentiel d'alimentation en eau potable (évoqué au paragraphe 2.7.2 du volet hydrologique de l'étude d'impact), la société FACO ne sollicite pas de remblaiement de son excavation par l'accueil de matériaux inertes extérieurs.



2.5. LE CHOIX DU PROJET

Le choix d'implantation d'un nouveau site d'extraction se heurte à une multitude de contraintes, et en premier lieu au critère géologique qui conditionne la présence d'un gisement qualitatif. Viennent ensuite des contraintes liées aux possibilités de maîtrise foncière et d'accès, à la compatibilité avec les documents d'urbanisme, aux zonages de protection (nature et captage d'eaux potable par exemple), à la présence d'espèces protégées etc....

Le choix de la société FACO pour exercer une activité de production de granulats sur le site de la Hunaudière se base sur les différents critères suivants :

- Présence d'un gisement de roche de très bonne qualité (gisement d'intérêt régional selon le SRC Pays de la Loire), permettant de produire des granulats répondant à des critères géotechniques et physico-chimiques nécessaires à leur utilisation pour les usages définis, et ne trouvant pas d'équivalent dans un rayon de 100 km (en prenant en compte l'intégralité des débouchés permis par le gisement),
- Possibilité de mise en compatibilité du règlement d'urbanisme de la communauté de communes de Coëvrons (procédure en cours, cf. chapitres 4.4.2 et 20),
- Maîtrise foncière des terrains,
- Présence d'un site existant, des installations de traitement sur place, des installations annexes (bureau, bascule) nécessaires au fonctionnement de la carrière, ainsi que des installations connexes pour la transformation des matériaux de carrière (installation de production de chaux et de fillers de carbonates) pour la transformation des matériaux de carrière pour répondre aux besoins locaux (coût de démontage et remontage des installations important comprenant non seulement les installations de carrière mais également les installations connexes qui ne sauraient fonctionner sans cette dernière)
- Position stratégique au regard des pôles urbains proches, (site idéalement situé entre la Bretagne et Paris, proche des grands axes routiers – 6 km de l'A11-)
- Maintien d'un site important pour le groupe FACO (tonnage, emplacement stratégique en Mayenne),
- Préservation des emplois existants,
- Absence de zonage de protection relatif au patrimoine naturel,
- Restructuration positive du paysage sur les terrains exploités (nouvelles haies, etc.),
- Un maintien, voire une amélioration de la biodiversité co-existant sur le site (zone de quiétude écologique, création de nouveaux linéaires de haies, etc.).

La carrière de la Hunaudière est un site stratégique pour la société FACO, avec une production de calcaire classé gisement d'intérêt régional par le SRC Pays de la Loire, regroupant plusieurs activités décrites précédemment.

La quasi-totalité des matériaux produits sur la carrière sont transformés sur place via les deux installations connexes de fours à chaux et d'usine de fillers.

Actuellement :

- plus de 60% des matériaux sont utilisés pour la fabrication de calcaire industriel (fillers, semoulette calcaire),
- 30 % sont utilisés pour la fabrication de la chaux,
- les 10 % restant servent pour la viabilité des routes.



Les principaux clients des matériaux produits sur la carrière de la Hunaudière sont donc :

- pour la chaux vive :
 - les chantiers (Grand Paris, Roissy, Déviation de Moulay, Tramway d'Angers, Eoliennes de Cossé le Vivien),
 - le traitement des sols, des eaux usées et des sols pollués
- pour les fillers calcaires :
 - le traitement des déchets (Séché Environnement), les fabricants d'enduits, de béton et de briques
 - la nutrition animale (Label Poulet de Loué, fabricants de minéraux, pré-mixeurs)
 - l'amendement agricole (coopératives agricoles locales, agriculteurs directeurs classiques et bio)
 - les chantiers techniques (Métro Rennais, métro du Grand Paris par exemple avec homologation pour la structure des tunnels)

Son positionnement est également stratégique, étant situé à 6 km de l'A11, à 100 km à l'Est de Rennes et 250 km à l'Ouest de Paris. Cette position assure une zone de chalandise s'étalant de Brest à Paris, accordant un positionnement privilégié par rapport aux chantiers d'infrastructures (Métro Parisien, Métropole Rennaise).

Par ailleurs, la carrière se situe à environ :

- **23 km de Laval,**
- **50 km du Mans.**

Dans un rayon de 20 km autour du site, seule la société Lhoist exploite également du calcaire, via 3 sites situés sur la partie nord/nord-est de la carrière. Toutefois, contrairement à la carrière de la Hunaudière qui dispose d'un gisement permettant la production de chaux vive et de calcaire industriel, les gisements exploités par Lhoist ne permettent que la production de produits cuits.

Les carrières les plus proches exploitant ce type de gisement sont :

- la Ferronnière à Erbray en Loire-Atlantique (à une centaine de kilomètres environ) exploitée par la société MEAC, exploitant le même gisement que la Hunaudière. Néanmoins, ce gisement est limité à une lentille, ce qui nécessite un approvisionnement complémentaire depuis la carrière de Liré (49), au Sud de la Loire.
- la carrière du Champ de la Garenne dans l'Indre (plus de 200 km) exploitée par la société Lhoist, et ne permettant que des produits cuits (chaux vive).

La carrière de la Hunaudière est ainsi la seule carrière du secteur à produire du calcaire répondant aux deux grands débouchés possibles, et la seule à produire des calcaires industriels dans un rayon de plus de 100 km.

Si le site venait à disparaître, Lhoist disposerait dans la région Nord-Ouest d'un monopole sur les produits cuits.

Sur les produits « crus », si le site venait à disparaître, il s'installerait une pénurie de production, engendrant un besoin d'import de ces matériaux de plus de 100 km, avec toutes les nuisances associées (émissions de GES notamment).



Gisement d'intérêt régional

La carrière extrayant une roche calcaire, servant principalement à la production de chaux et de fillers (produits directement sur site afin d'optimiser les trafics), elle est classée comme Gisement d'Intérêt Régional (GIR).

Selon le SRC, un gisement d'intérêt régional est un « *gisement présentant à l'échelle régionale un intérêt particulier du fait de la faible disponibilité régionale d'une substance qu'il contient ou de sa proximité par rapport aux bassins de consommation. Il doit répondre à au moins un des critères suivants :*

- *Forte dépendance aux substances ou matériaux du gisement d'une activité répondant aux besoins peu évitables des consommateurs ;*
- *Intérêt patrimonial qui se justifie par l'importance de la transformation ou de la mise en œuvre d'une substance ou d'un matériau de gisement pour la restauration du patrimoine architectural, culturel ou historique de la région. »*

Les dispositions n°13, 27 et 28 du SRC s'accordent à souligner l'importance de ce gisement et encouragent la préservation de l'accès à ce gisement.

Gisements d'intérêt régional		
Gisements concernés	Secteurs géographiques principaux	Commentaires
Argile de Jumelles (argiles du Cénomane)	Durtal (49)	
Argiles kaoliniques (formation du Traveusot)	St Aubin des Châteaux (44)	Gisement d'intérêt régional pour les faciès argileux
Argiles à forte imperméabilité*	Plaine des Essarts (85)	Étanchéité d'alvéoles pouvant accueillir des déchets dangereux
Calcaire du Dévonien	Liré (49) Montjean-sur-Loire (49) Saint aubin de Luigné (49) Erbray (44)	
Calcaire de Sablé	Saint Pierre la Cours (53)	
Calcaire micritique de l'Eocène	Saint Germain d'Assé (72)	
Calcaire Bajocien et Bathonien indifférenciés	La Jaudonnière (85)	
Calcaire Bathonien	Le Langon (85)	
Calcaire Tournaisien supérieur à Viséen moyen	Vaiges (53)	
Dolomie de Neau	Neau (53)	



Le SRC des Pays de Loire prévoit une augmentation démographique importante en Pays de la Loire dans les prochaines années ce qui induira plusieurs grands chantiers importants d'intérêt public de l'État et des Collectivités territoriales sur le territoire Ouest de la région :

- Aménagement du port de Nantes / Saint-Nazaire (54 M€)
- Modernisation de la liaison ferroviaire Clisson-Cholet et de la section La Roche sur Yon-La Rochelle (138 M€)
- Contournement ferroviaire de Donges (150 M€)
- Modernisation de la gare de Nantes (25 M€)
- Aménagements sur le périphérique de Nantes (16,5 M€)
- Construction du nouveau CHU de Nantes (40 M€)
- Déviation Moulay-Mayenne sur la RN 162 (32 M€)
- La construction de la ligne B du tramway d'Angers et les infrastructures associées (150 M€)
- Le développement des sites éoliens (pied béton) à terre ou en mer ou flottant en mer (lest béton)

Certains de ces dossiers, ayant fait l'objet d'une demande de dérogation liée aux espèces protégées, sont par ailleurs considérés d'intérêt public majeur (contournement ferroviaire de Donges, travaux sur le périphérique nantais (A844) en 2017).

Certains de ces chantiers sont très proches de la carrière. A noter que les matériaux produits sur la carrière ont déjà été utilisés dans le cadre de développement :

- de la déviation Moulay-Mayenne,
- du site éolien de Cossé le Vivien,
- du tramway d'Angers et des infrastructures associées,

de la ligne à grande vitesse Rennes – Paris (tronçon traversant le département de la Mayenne).

Le projet d'extension et de renouvellement de la carrière de la Hunaudière permettra ainsi de répondre aux besoins en matériaux stratégiques, tant sur le secteur régional (Laval, Le Mans) que national (Rennes, Brest, Paris).



3. IMPACTS DU PROJET ET MESURES VISANT A EVITER, REDUIRE OU COMPENSER CES IMPACTS

3.1. L'ENVIRONNEMENT HUMAIN

Un inventaire du patrimoine bâti autour du projet a été réalisé par IGC Environnement le 6 novembre 2020. Les habitations les plus proches identifiées sont présentées dans le tableau suivant. Le plan joint ci-après localise ces habitations ainsi que certaines habitations situées hors du rayon des 300 m autour du projet.

Lieu-dit	Nombre d'habitation	Distance au périmètre actuel (m)	Distance au périmètre global demandé (m)	Distance aux extractions futures (m)	Direction Vis-à-vis du projet
Le Brûlis	2	190	190	210	Nord-Est
La Bordière	1	400	410	530	Nord
La Débinière	1	460	460	530	Nord
Le Bois aux Moines	1	375	310	320	Ouest
La Durandière	1	560	430	440	Ouest
Le Petit Salvert	1	550	200	210	Sud-Ouest
Le Lamberdier	1	550	200	210	Sud-Ouest
La Salle	1	200	110	150	Sud
La Nouerie	1	760	360	800	Sud-Est

Fig. 53 : Situation des hameaux périphériques par rapport au projet

Les habitations recensées dans un rayon de 100, 200 et 300 mètres autour du périmètre sollicité se répartissent ainsi :

Distance au périmètre sollicité	Nombre d'habitations	Distance aux extractions futures	Nombre d'habitations
0 à 100 m	0	0 à 100 m	0
100 à 200 m	2	100 à 200 m	2
200 à 300 m	2	200 à 300 m	2
Total 0-300 m	4	Total 0-300 m	4

Fig. 54 : Répartition de l'habitat dans un rayon de 300 m autour du projet

Remarque :

Les lieux-dits « La Sourche », « La Cruchonnière », « La Couture », « L'Oriardière », « La Fouanetière » et « Toucheronde » sont désaffectés et inhabités.

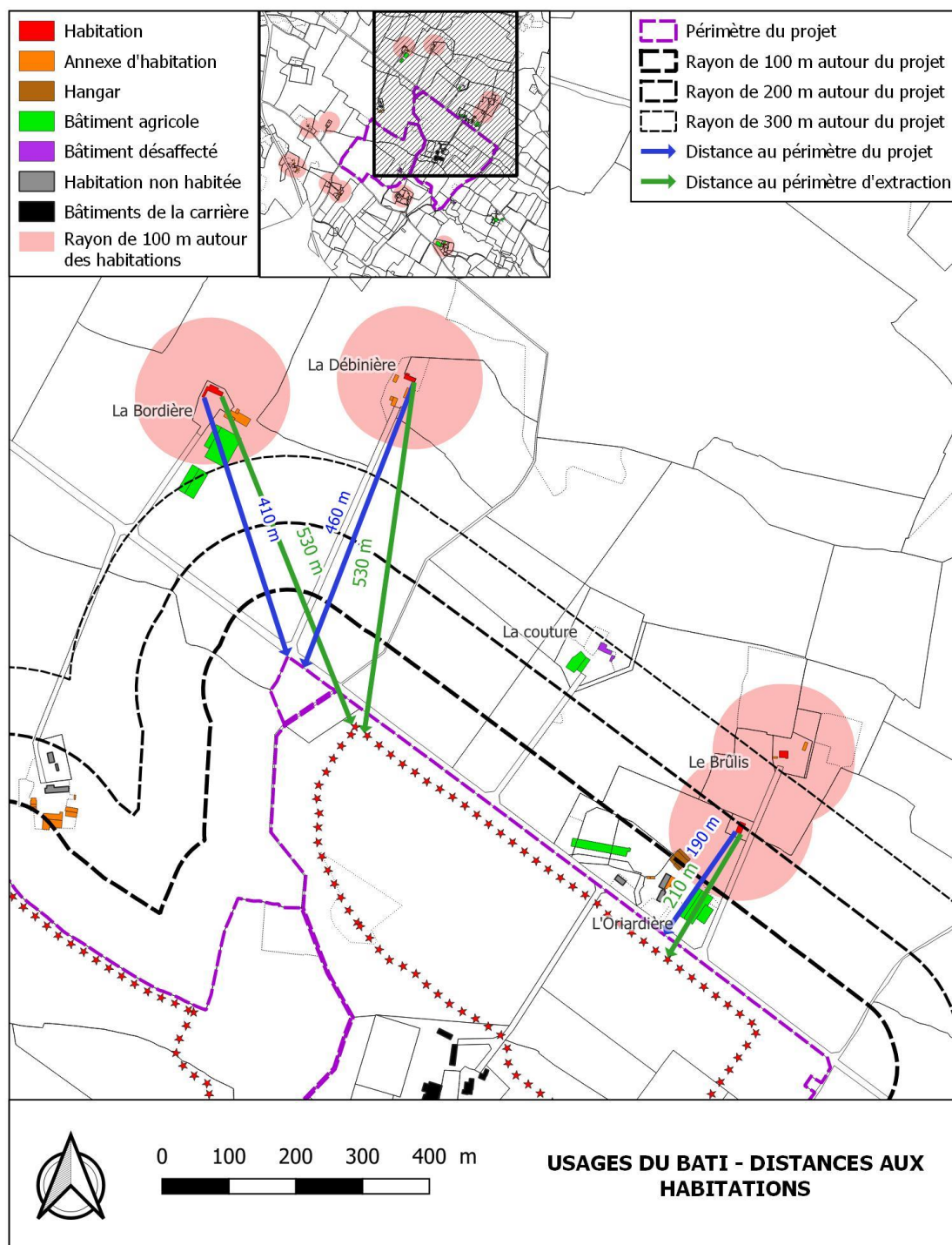


Fig. 55 : Répartition de l'habitat dans un rayon de 300 m autour du projet (Partie Nord)

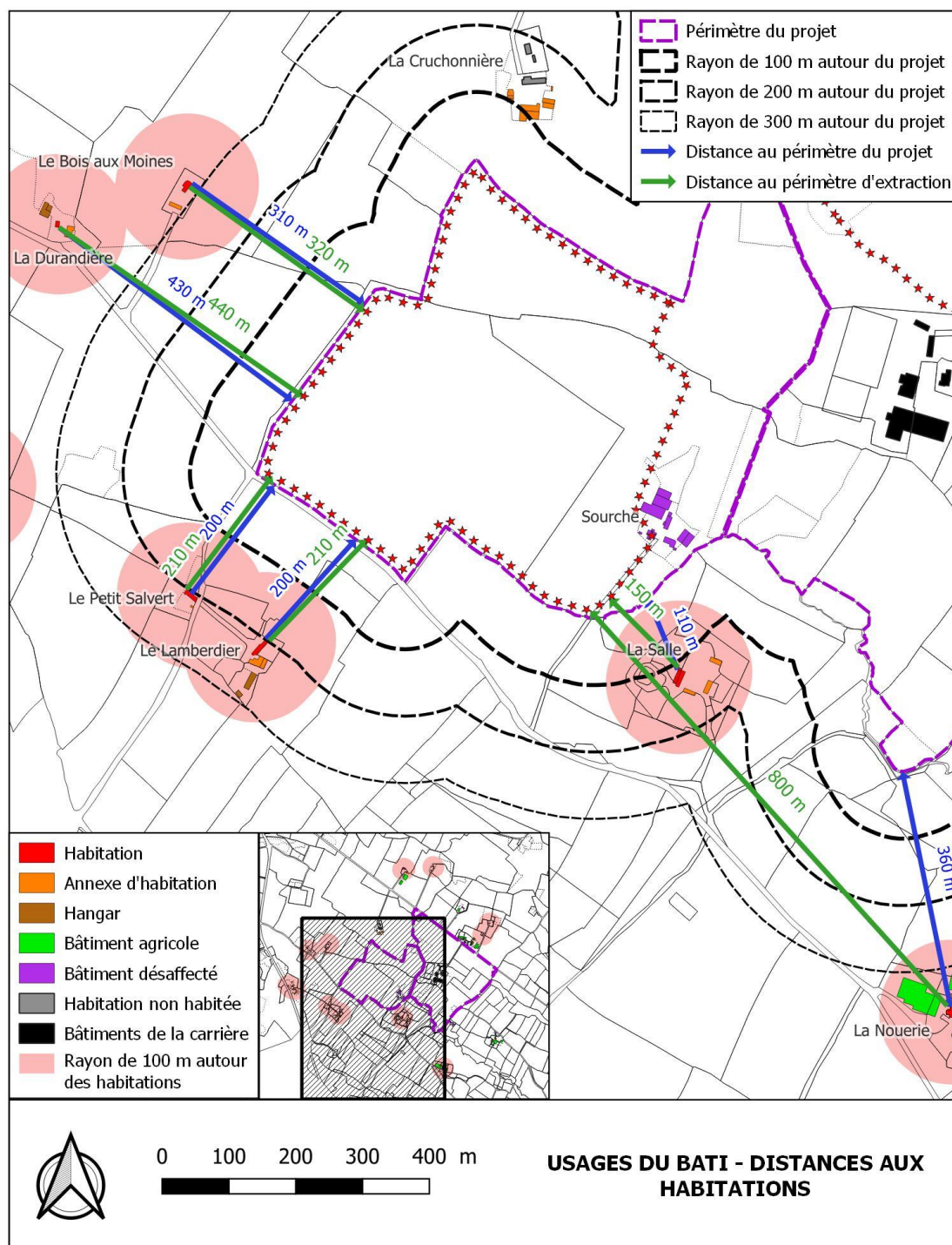


Fig. 56 : Répartition de l'habitat dans un rayon de 300 m autour du projet (partie Sud)



L'exploitation d'un tel site est susceptible de gr  er des nuisances pour le voisinage : bruits, vibrations, poussi  res et boues.

Le tableau suivant r  capitule les principales mesures d  finies selon la typologie ERC (Eviter, R  duire, Compenser).

Th��me	Qualification de l'impact	Mesures pr��vues		Qualification de l'impact r��siduel apr��s mise en ��uvre des mesures ERC
		Evitement (E) / R��duction (R) / Compensation (C)		
Bruits	Mod��r��	E	/	Faible
		R	Nouvelle installation de traitement primaire au droit de la future fosse, Utilisation de convoyeurs �� bande alimentant les fours �� chaux et l'usine FACO Utilisation d'avertisseurs sonores �� bruit blanc (« cri du lynx ») �� la place de bips de recul, Entretien r��gulier des engins et installations, Entretien et maintien des pistes en bon ��tat, Pr��sence de merlons p��riph��riques faisant office de merlons anti-bruit en direction des zones hab��t��es p��riph��riques, Une mod��lisation des niveaux sonores a ��t�� r��alis��e, Activit�� de la carri��re diurne uniquement Plan de suivi des ��mergences sonores en place, qui sera adapt�� �� l'extension du p��rim��tre*.	
		C	/	
Poussi��res	Mod��r��	E	/	Faible
		R	Voie d'acc��s et plateforme en enrob��s r��guli��rement nettoy��e, Arrosage des pistes en p��riode s��che (tonne �� eau sur les parties enrob��es et aspersion automatique sur la piste d'acc��s au fond de fouille), B��chage des camions pour l'enl��vement des produits fins (granulats), citernes pour chaux et fillers Plan de surveillance des poussi��res (jauges Owen) en place pour le contr��le des retomb��es de poussi��res, mis �� jour pour correspondre �� l'extension du p��rim��tre*, Abattage de poussi��res sur les installations de traitement, Foreuse ��quip��e d'origine d'un syst��me de captation des poussi��res, Limitation de vitesse �� 30 km/h dans la carri��re Installation primaire de traitement localis��e dans l'excavation de mani��re �� r��duire les ��missions de poussi��res vers l'ext��rieur.	
		C	/	

E :   vitement, R : r  duction, C : Compensation



Thème	Qualification de l'impact	Mesures prévues		Qualification de l'impact résiduel après mise en œuvre des mesures ERC
		Evitement (E) / Réduction (R) / Compensation (C)		
Vibrations	Modéré	E	/	Faible
		R	Aucun tir à moins de 150 m des habitations ; Respect des plans de tir ; Avertissement du tir par sirène avant le tir ; Adaptation de la nature des explosifs aux conditions réelles rencontrées (fissuration relevée, eau, ...) ; L'adaptation des charges unitaires lors de chaque tir de mine en fonction de la zone de minage et de la distance aux habitations les plus proches ; Utilisation de détonateurs permettant la réduction du microretard entre le déclenchement des charges explosives et la réduction des niveaux de vibrations induits ; Absence de stockage d'explosif sur le site ; Mise en sécurité du site et arrêt des activités avant le tir ; Accès à la zone de tir interdite avant le tir ; Adaptation des niveaux limites. Suivi des niveaux de vibrations près des habitations les plus proches	
		C	/	
Boues	Modéré	E	/	Faible
		R	Entretien et rechargement régulier des pistes de circulation ; Présence d'une piste enrobée entre le pont bascule et l'entrée du site sur une distance d'environ 650 m.	
		C	/	
Sécurité	Modéré	E	/	Faible
		R	Sur le site : Port des EPI obligatoire, Accès strictement limité aux personnes autorisées, Circulation piétonne sur le site interdite aux personnes non autorisées, Vitesse limitée à 30 km/h sur le site, Actualisation et affichage d'un plan de circulation à l'entrée du site, Risques de noyade signalés et présence de bouées aux abords des points d'eau Aux abords du site : Fermeture du site à clé (portail) en dehors des horaires d'ouverture, Sortie du site suffisamment dimensionnée avec un STOP et permettant une bonne visibilité sur la RD n°583, Signalisation de l'accès à la carrière sur la RD n°583 Site entièrement clôt (clôture, merlons, boisements et végétation dissuasive).	
		C	/	

E : évitement, R : réduction, C : Compensation



Thème	Qualification de l'impact	Mesures prévues		Qualification de l'impact résiduel après mise en œuvre des mesures ERC
		Evitement (E) / Réduction (R) / Compensation (C)		
Trafics routiers	Modéré	E	/	Faible
		R	Entretien de la signalisation de la sortie du site Pas de passages des camions par les hameaux proches (contournement du bourg de Vaiges en 2010)	
		C	/	
Agriculture	Modéré	E	/	Faible
		R	Remblaiement progressif d'une partie de l'excavation qui pourra voir à terme un retour à un usage agricole, La consommation d'espaces agricoles sera progressive tout au long de l'exploitation, tout comme la restitution d'espaces agricoles, qui représentera à terme 28,3 ha.	
		C	/	
Sites, monuments, archéologie	Faible	E	/	Négligeable
		R	/	
		C	Redevance Archéologie Préventive	
Pollution des sols	Faible	E	/	Négligeable
		R	Pas de stockage de carburants sur site. Plein des engins sur aire étanche munie d'un séparateur à hydrocarbures ; Entretien des engins (vidanges etc..) en atelier spécialisé hors du site Présence de kit anti-pollution dans le bureau et dans les engins.	
		C	/	

E : évitement, R : réduction, C : Compensation

Les mesures sont localisées sur le plan joint en page suivante.

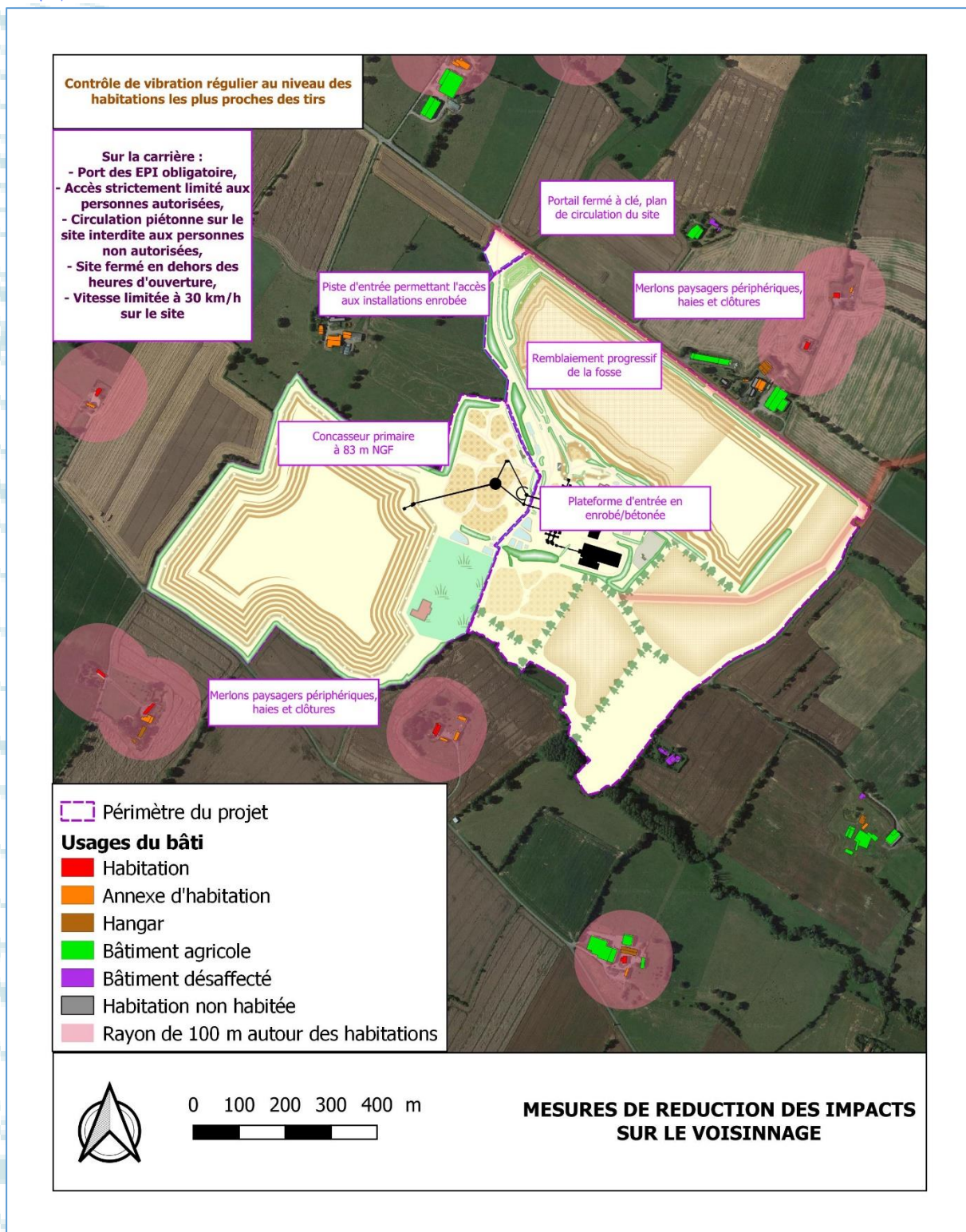


Fig. 57 : Carte des mesures de limitation



3.2. LE PAYSAGE

L'étude paysagère a été confiée à Pierre-Yves Hagneré (Paysagiste). Les éléments qui suivent sont extraits de cette étude.

3.2.1. LES ENJEUX ET IMPACTS PAYSAGERS

La carte et les tableaux ci-après permettent de visualiser de manière synthétique la nature des enjeux et des impacts potentiels.

Thème	Nature de l'enjeu	Niveau de l'enjeu	Nature de l'impact Direct / Indirect Temporaire / Permanent
Le relief et l'hydrographie	Projet situé sur un plateau au relief très atténué, entre les vallées de la Valge et de l'Erve. Présence d'un terril sur la carrière. Enjeu lié à la modification de la topographie.	Modéré	Impact direct permanent par l'édification des nouveaux terrils et merlons périphériques. Amélioration de la silhouette du terril existant.
Les structures végétales du paysage	Paysage agricole ouvert, dominé par les grandes surfaces de culture sur le plateau. Maillage bocager résiduel. Présence de plusieurs tronçons de haies résiduelles et d'arbres isolés dans le périmètre de la carrière et de l'extension. Enjeu lié à la conservation de ce maillage.	Modéré	Suppression de linéaires bocagers au droit des nouveaux terrils et de la nouvelle fosse. Impact direct permanent.
Perception depuis les hameaux proches	Perception depuis les hameaux proches au nord : enjeu lié à l'évolution du terril.	Faible	Diminution de la perception du terril par son éloignement vers le sud.
	Perception depuis les hameaux proches à l'ouest : enjeu sur la modification de la perception du périmètre d'extension dans un paysage proche très ouvert :		
	- la Salle	Fort	Proximité du terril 4, renforcement de la perception des volumes liés à la carrière.
	- la Durandière, le Bois aux Moines, le Petit Salvert, le Lamberdier.	Fort	Vision éloignée, faible à nulle du merlon périphérique, voire du sommet de la nouvelle fosse.
	- la Bourdellerie, le Gast.	Modéré	Vision très partielle à nulle et éloignée des nouveaux terrils
	- la Nouerie.	Faible	
Perception depuis les bourg	Absence de vision depuis le bourg de Vaiges et depuis ceux des communes limitrophes.	Nul	/

Thème	Nature de l'enjeu	Niveau de l'enjeu	Nature de l'impact Direct / Indirect Temporaire / Permanent
Perception depuis les voies de communication proches	Séquence paysagère sur env. 3 km le long de la D 583, qui dessert la carrière. Vision du terril proche de l'axe de la route. Enjeu sur l'évolution de la topographie.	Fort	Renforcement de l'envergure des terrils.
	Séquence paysagère à la traversée de l'aire d'étude rapprochée par la D 554 longeant le périmètre de l'extension. Enjeu sur l'insertion du merlon périphérique dans un paysage proche très ouvert.	Fort	Fermeture visuelle vers l'est.
	Courte séquence paysagère depuis la D 24, en recul à l'ouest. Enjeu sur la vision de la nouvelle fosse et du merlon périphérique.	Faible	Vision très partielle et éloignée de l'extension
Le patrimoine protégé	Aucune covisibilité avec le patrimoine protégé présent dans la vallée de l'Erve ou sur le plateau.	Nul	/
Le tourisme et les loisirs	Aucune visibilité depuis les lieux touristiques et itinéraires de randonnées de la vallée de l'Erve.	Nul	/
	Au nord : vue filtrée depuis les abords de l'élevage de sangliers du Bailleul.	Très faible	Diminution de la perception du terril par son éloignement vers le sud.
Effet de cumul avec les autres sablières ou carrières	Aucun effet de cumul, ni direct ni indirect.	Nul	/
Effet de cumul avec les autres ICPE	Effet de cumul avec l'usine FACO : d'un point de vue paysager, la carrière et l'usine constituent un seul élément paysager. Pas d'effet de cumul notable avec les autres ICPE proches (élevage hors-sol et atelier de transformation).	Non significatif	/

Fig. 58 : Tableau de synthèse des enjeux et impacts paysagers – Extrait de l'étude paysagère

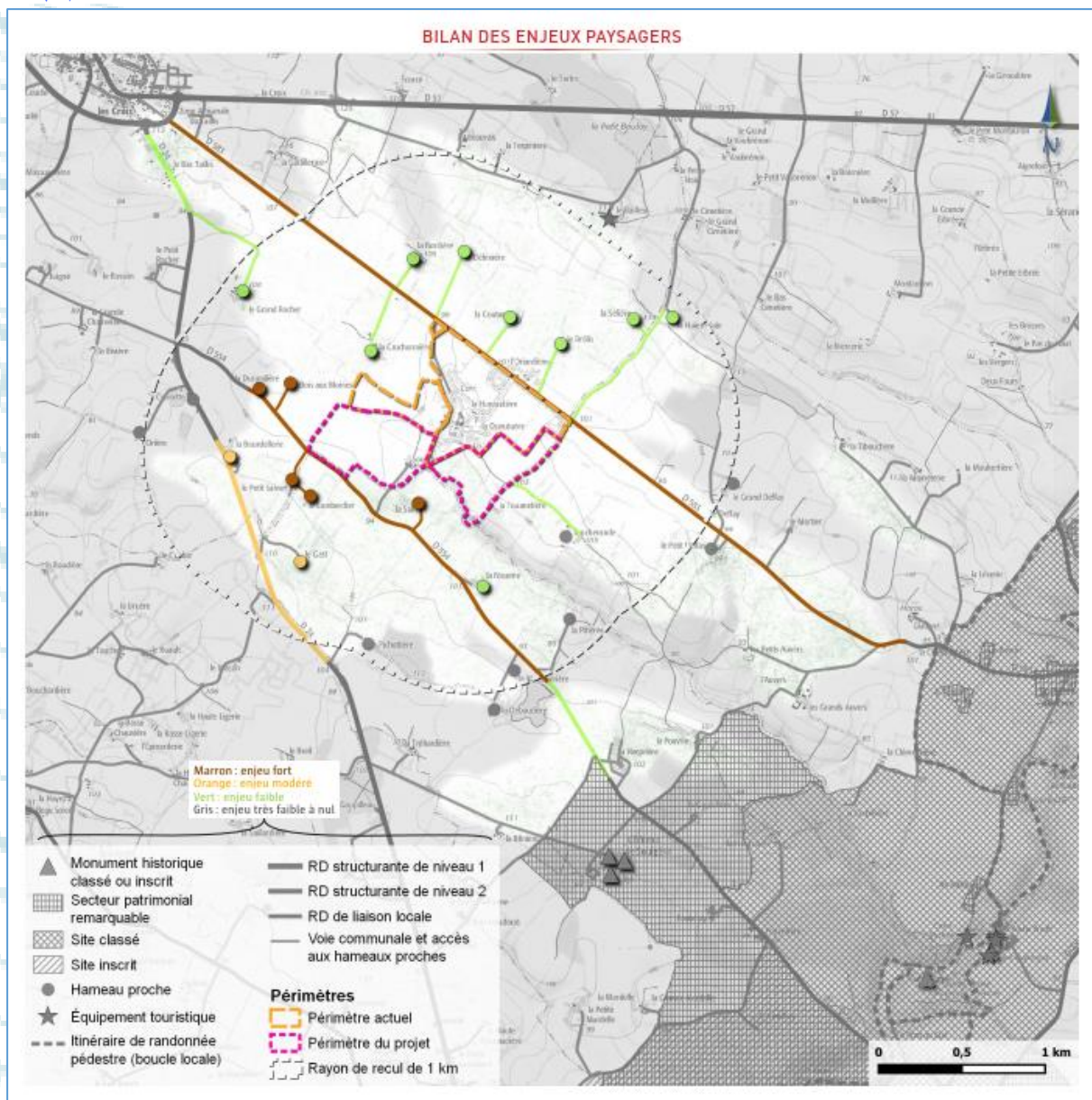


Fig. 59 : Carte des enjeux paysagers

3.2.2. LES MESURES ENVISAGEES

Les principes retenus pour l'intégration paysagère des différents éléments du projet sont présentés selon le déroulé « mesures d'évitement, de réduction, de compensation (ERC) » et d'accompagnement.

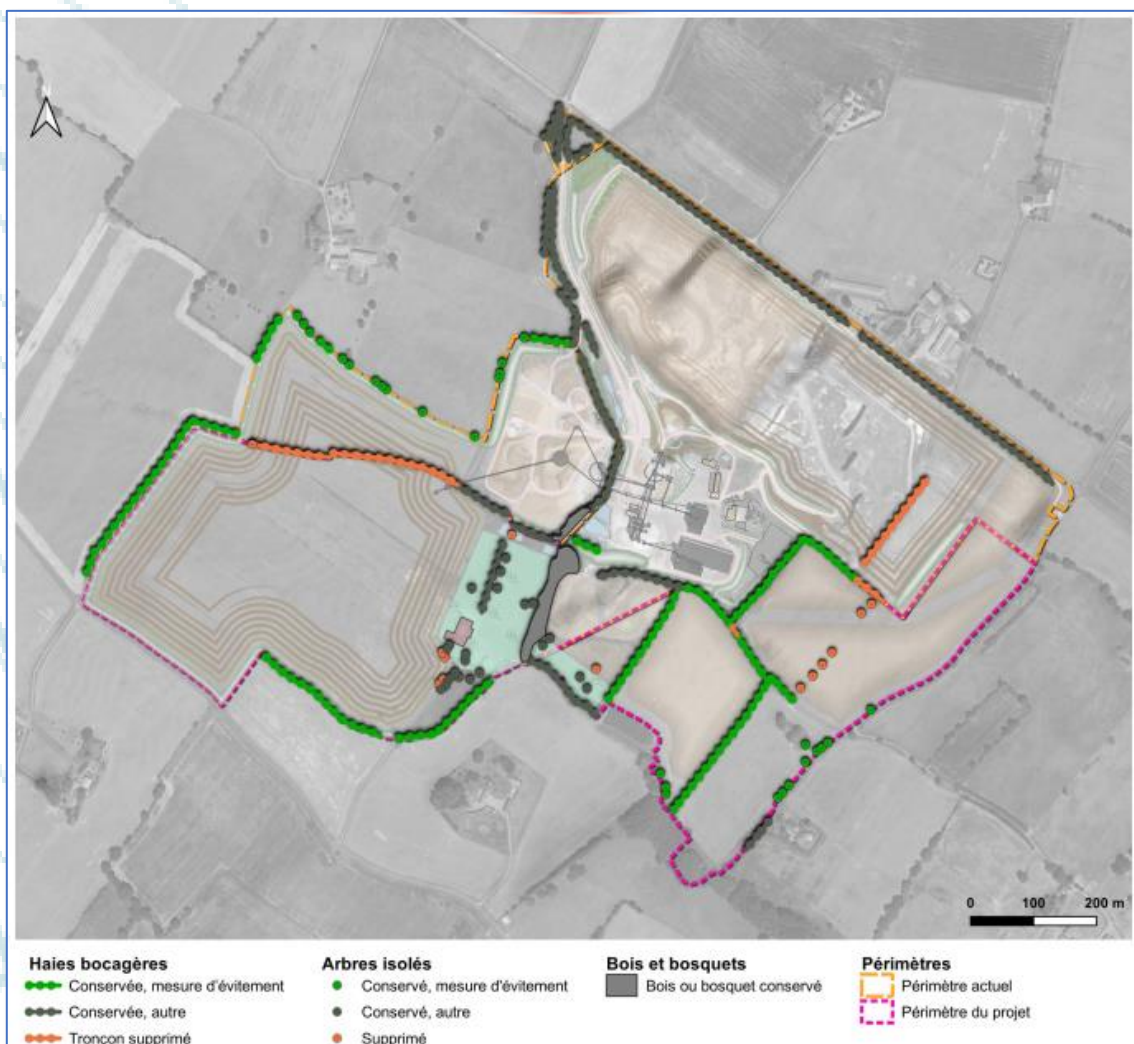
3.2.2.1. Mesures d'évitement

Haies bocagères périphériques

Lors de l'édification des terrils au sud et des merlons périphériques autour de la nouvelle fosse, il sera systématiquement observé un recul minimal de 1 m entre le pied de remblai et les haies ou arbres isolés présents en périphérie. Pour certains types de merlons, ce recul sera supérieur.

Au total, un linéaire de 2 039 m de haies et 26 arbres isolés bordant ces zones seront conservés, tandis que 508 m de haies et 13 arbres isolés seront supprimés au droit de l'extension de la fosse et des nouveaux remblais.

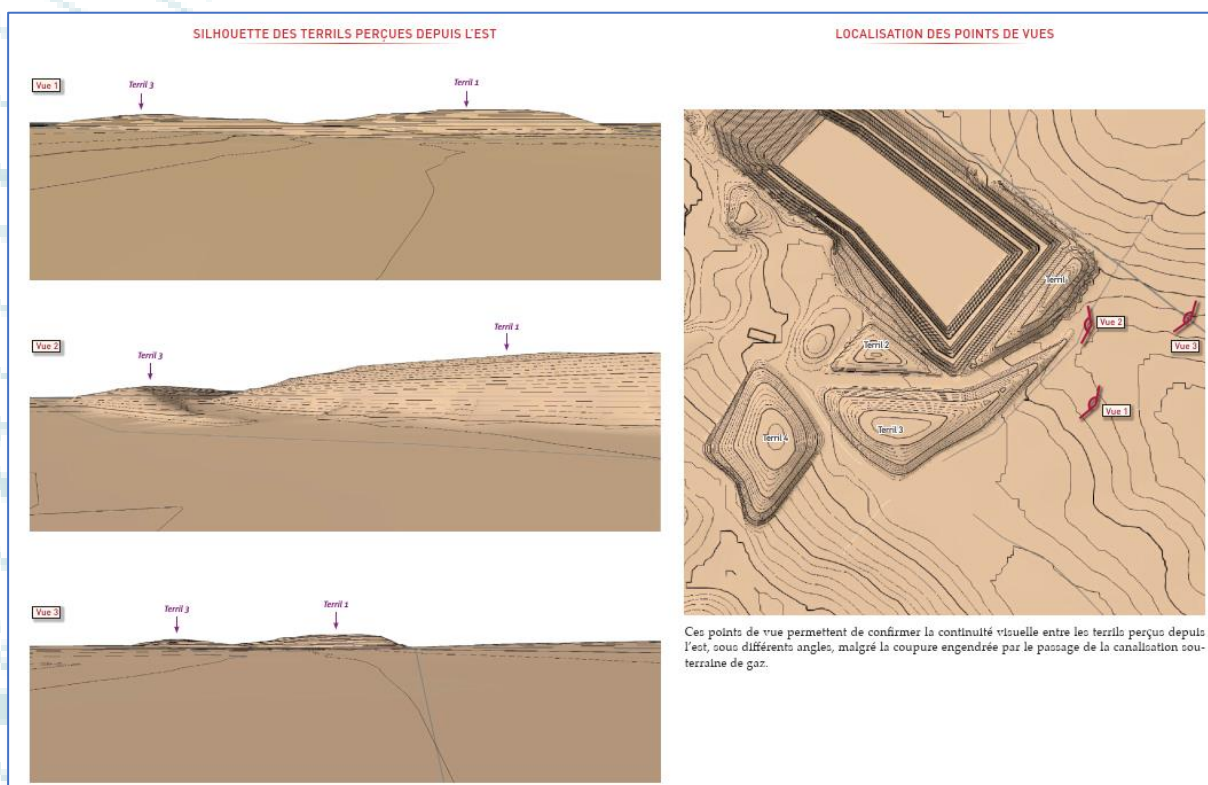
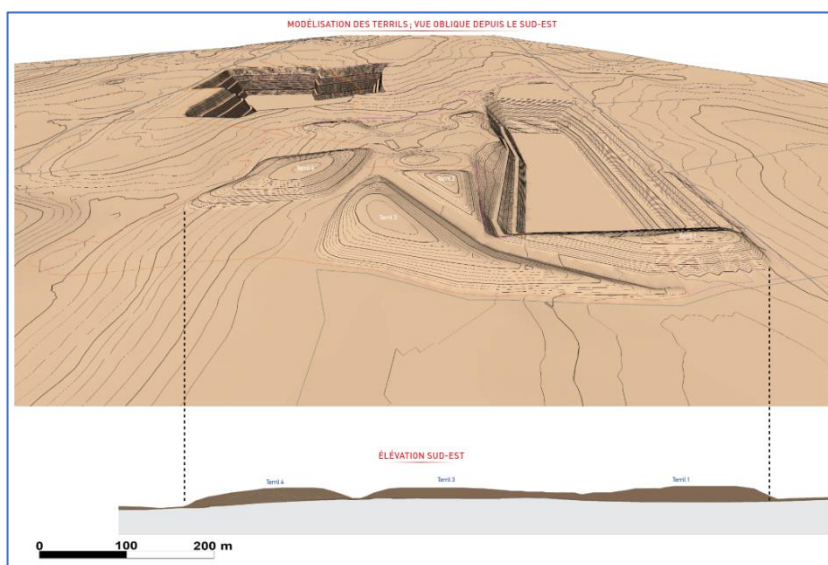
Les longueurs de haies et les unités d'arbres isolés supprimées seront compensées par de nouvelles plantations et emprises dévolues aux boisements.



3.2.2.2. Mesures de réduction

Optimisation de la silhouette des remblais

La présentation du projet a détaillé les principes retenus pour « assouplir » le profil des remblais (terrils et merlons périphériques) et les accorder autant que possible au relief existant, en intégrant le terril existant. Concernant les terrils, il s'est agi également d'éviter les effets d'arête et de sommet tabulaire.



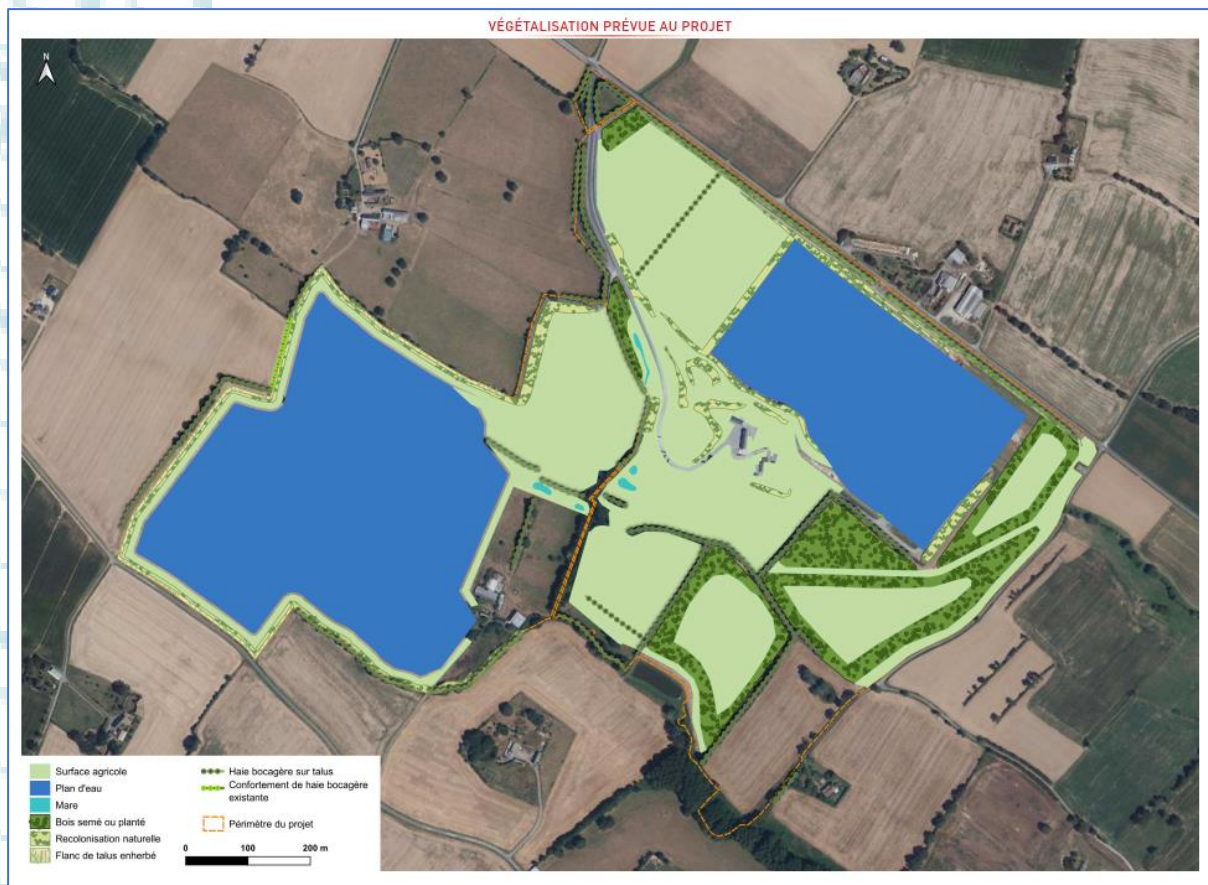
Le merlon périphérique ouest a lui un effet de réduction de la vue sur l'extension depuis la D 554.



Végétalisation dans le cadre du projet

Le développement à long terme d'une structure boisée et bocagère sur les flancs des terrils et contribuera aussi à atténuer l'effet de relief anthropique.

Le maintien des sommets en prairie évitera d'accentuer la hauteur ressentie de ces nouveaux volumes. Ceci recréera en outre des petits parcellaires, sur la base de ce qu'ils sont aujourd'hui au droit des futurs stériles.



Différents photomontages sont présentés dans l'étude paysagère, un de ces photomontages est repris ci-dessous.



Fig. 60 : Photomontages depuis le Sud-Ouest du site

3.2.2.3. Mesures de compensation

Recréation de linéaires bocagers

Le projet prévoit 326 mètres linéaires (ml) de haies bocagères plantées sur talus et le confortement d'une haie bocagère existante sur 120 ml, soit un total de 446 ml. Ce linéaire est inférieur aux 508 ml de haies bocagères supprimées.

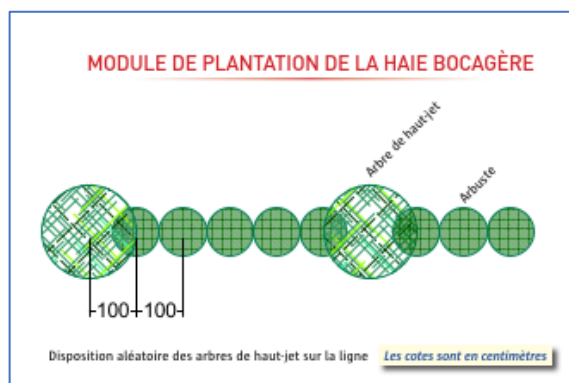
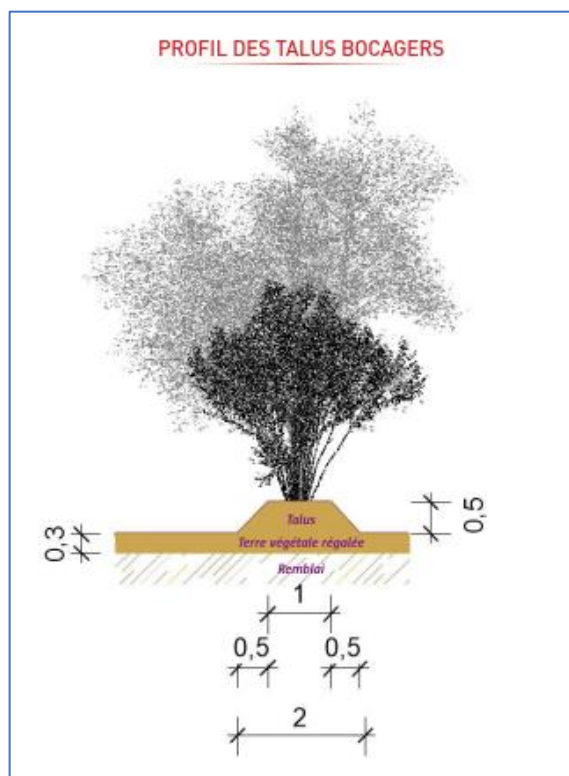
Mais le projet prévoit des surfaces de boisements par plantation et semis et (pour le plus long terme) par recolonisation naturelle :

- Les boisements seront réalisés sur la partie inférieure des terrils, afin d'atténuer l'effet de leurs flancs. Ils représentent une superficie d'environ 7,1 ha.
- Les surfaces destinées à la recolonisation naturelle concernent une partie des flancs de merlons périphériques et certains délaissés. Elles représentent une superficie d'environ 4,7 ha.

Soit un total de plus de 11 ha destinés à évoluer rapidement ou progressivement vers des boisements. Ceci complètera très largement la compensation des linéaires de haies et des arbres isolés qui auront été supprimés.

Parallèlement à ces mesures, le réaménagement de la carrière sera progressif tout au long des 30 années d'exploitation.

La carte suivante illustre le phasage des travaux de remise en état, ainsi que l'implantation des futurs linéaires bocagers replantés.



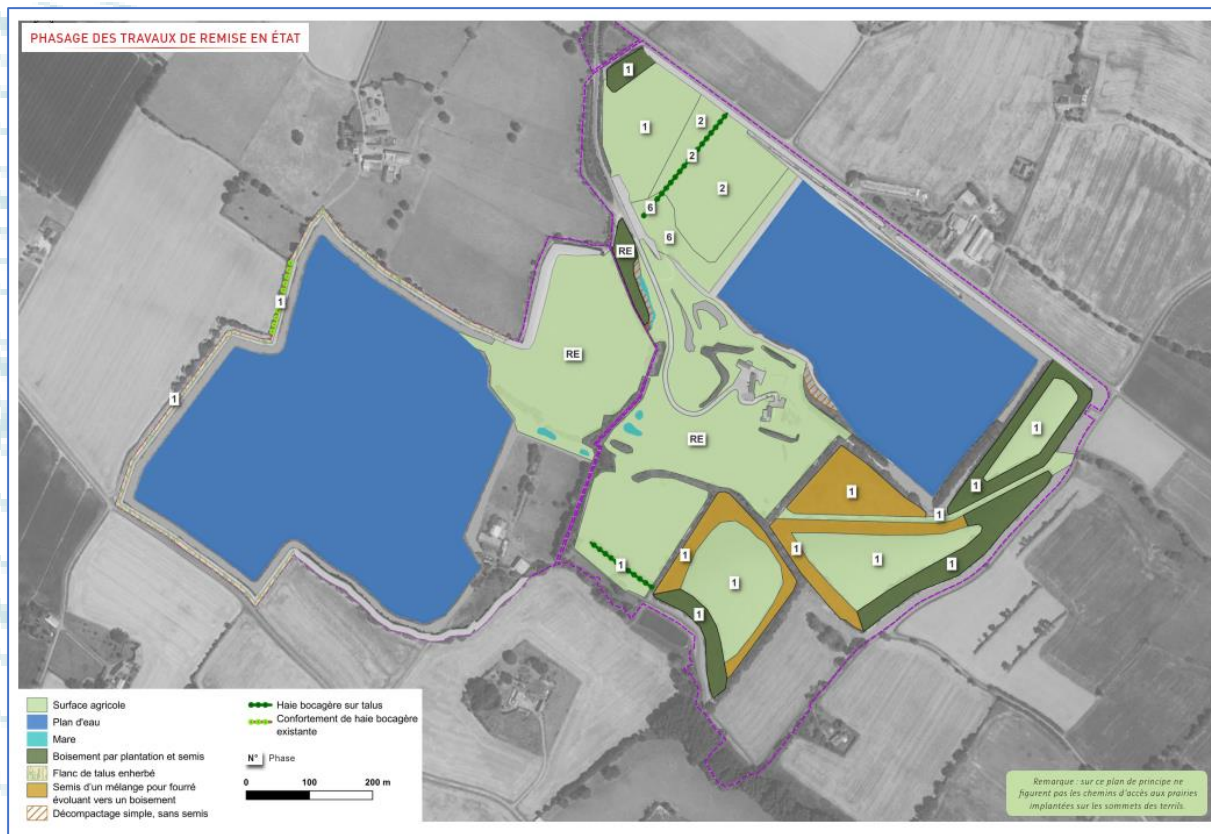


Fig. 61 : Mesures paysagères pour le réaménagement final du site



3.3. LA FAUNE ET LA FLORE

L'étude faune-flore a été confiée à ExEco Environnement. Les éléments qui suivent sont extraits de cette étude.

Le bureau d'études ExEco Environnement a mené en 2021 cinq investigations de terrain réparties à différentes saisons. Une bonne pression de prospection est réalisée en mobilisant des écologues naturalistes dotés d'un certain niveau de polyvalence mais aussi de compétences spécifiques pour certains groupes biologiques.

Une campagne supplémentaire a été réalisée en Octobre 2023 afin de compléter les investigations concernant les zones humides, et investiguer l'intérieur des bâtiments de l'ancienne ferme pour écarter toute potentialité d'un gîte à chiroptère dans le bâti.

Les tableaux et la carte pages suivantes synthétisent ces différents enjeux.

Types ou groupes biologiques	Intérêts		Enjeux
	Carrière actuelle	Projet d'extension	
Zonages du patrimoine naturel	ZNIEFF la plus proche à 3 km du périmètre actuel. Zone NATURA 2000 la plus proche à 3 km également.	ZNIEFF la plus proche à 3 km du périmètre actuel. Zone NATURA 2000 la plus proche à 3 km également.	Prendre en compte de l'intérêt écologique mis en avant dans ce zonage pour ne pas le menacer (chiroptères) Réaliser une étude d'évaluation spécifique par rapport à Natura 2000 pour vérifier si l'enjeu est bien très faible vu la distance.
SRCE : TVB	Le cours d'eau passant dans la carrière et traversant la zone d'extension est noté comme réservoir de biodiversité dans la sous-trame des milieux aquatiques dans le SRCE régional.		Maintenir la continuité écologique liée au cours d'eau.
Réseaux écologiques locaux	Trame Bleue : la naissance d'un cours d'eau au niveau de l'entrée de la carrière. Trame Verte : présence de quelques éléments de réseau discontinu de haies et ponctuellement de prairies.		Maintenir un maillage bocager au moins équivalent à l'état initial.
Habitats	Pas d'habitat d'intérêt patrimonial en tant que tel mais certains peuvent accueillir des espèces patrimoniales (cf. suite du tableau).	Quelques habitats humides le long du cours d'eau. Certains habitats non patrimoniaux peuvent accueillir des espèces patrimoniales (cf. suite du tableau).	Chercher à éviter ces espaces. Enjeu indirect plus ou moins notable via la faune qu'ils accueillent.
Zones Humides	Pas de zones humides ni par les critères du sol, ni par les critères de l'habitat.	Zones humides présentes dans les prairies autour de la ferme ainsi que dans la partie boisée au sud (critère habitats + sol).	Eviter au maximum les zones humides identifiées comme tel par le sol et la végétation.
Flore	Pas d'espèce à intérêt patrimonial à souligner. 2 espèces invasives avérées (éclodée de Nuttall et robinier faux-acacias) et 2 invasives potentielles (arbre à papillons et laurier-sauce).		Gérer les espèces invasives et suivre leur dynamique, bien souvent favorisée par les aménagements.
Oiseaux	Plusieurs espèces patrimoniales inventoriées avec le faucon pèlerin profitant des anciens fronts de taille pour nicher et des espèces profitant des haies buissonnantes : linotte mélodieuse et chardonneret élégant.	Plusieurs espèces patrimoniales inventoriées avec le chardonneret élégant, le bruant jaune ainsi que le verdier d'Europe, notamment dans les haies de taillis sous futaies. Un ancien nid d'hirondelle rustique a été noté dans le corps de ferme. Pas d'intérêt particulier sur les haies impactées.	Conserver le front de taille où le faucon pèlerin a installé son nid. Maintenir un ensemble de milieux favorables aux espèces de passereaux patrimoniaux, tel que des fourrés et des haies. Prendre en compte les périodes de reproduction dans les interventions techniques (haies et bâtis).

Types ou groupes biologiques	Intérêts		Enjeux
	Carrière actuelle	Projet d'extension	
Mammifères non chiroptères	Présence d'une espèce vulnérable : le lapin de garenne. Présence d'une espèce invasive : le ragondin, au niveau des bassins.	Pas d'observation d'espèce patrimoniale à souligner.	Maintenir un ensemble de milieux favorables au lapin de garenne. Suivre les impacts écologiques de la population de ragondin fréquentant le site.
Chiroptères	Pas de site de gîte recensé. Ecoutes mettant en évidence la présence de 7 espèces et une activité de chasse de la pipistrelle commune et de la sérotine commune ainsi que des cris sociaux de Noctule commune.	3arbres à cavités recensés. Ecoutes mettant en évidence la présence de 10 espèces et une activité de chasse de la pipistrelle commune et de kühl ainsi que des cris sociaux de noctule commune.	Garantir une continuité écologique le long du cours d'eau. Réduire au maximum les éclairages nocturnes.
Amphibiens	Observation de 3 espèces dont 1 plus patrimoniale : le péloïde ponctué (sans preuve de reproduction).	Observation de la grenouille commune et de la grenouille agile mais seulement en transit pour cette dernière.	Entretien voir recréer des habitats favorables au péloïde ponctué. Adapter les conditions de comblement de la fosse en fonction de la phénologie de l'espèce.
Reptiles	Observation d'une espèce protégée : le lézard des murailles à la faveur de milieux néoformés (talus, merlons).	Observation d'une espèce protégée : le lézard des murailles autour des bâtis.	Maintenir un ensemble de milieux favorables à cette espèce (talus exposés, pierriers...).
Insectes	Présence de l'hésperide des sanguisorbes. Présence avérée mais ancienne du grand capricorne.	Présence avérée du grand capricorne en marge sud du périmètre du projet.	Conserver les haies périphériques à indices de présence du grand capricorne. Maintenir un ensemble de milieux favorables aux insectes (prairie, friches, fourrés, milieux aquatiques...).
Autres invertébrés	Pas d'espèce à souligner.	Pas d'espèce à souligner.	Pas d'enjeu.
Milieux aquatiques : IBGN	Pas d'investigation.	IBGN : 16/20 en aval de la carrière sur le ruisseau de Langrotte. La variété taxonomique, reflet de la qualité biologique de l'habitat est assez élevée avec 33 taxons.	Garantir la bonne qualité du cours d'eau. Surveiller l'impact de la carrière sur le cours d'eau (suivi régulier).

Fig. 62 : Tableau de synthèse des enjeux– étude faune-flore

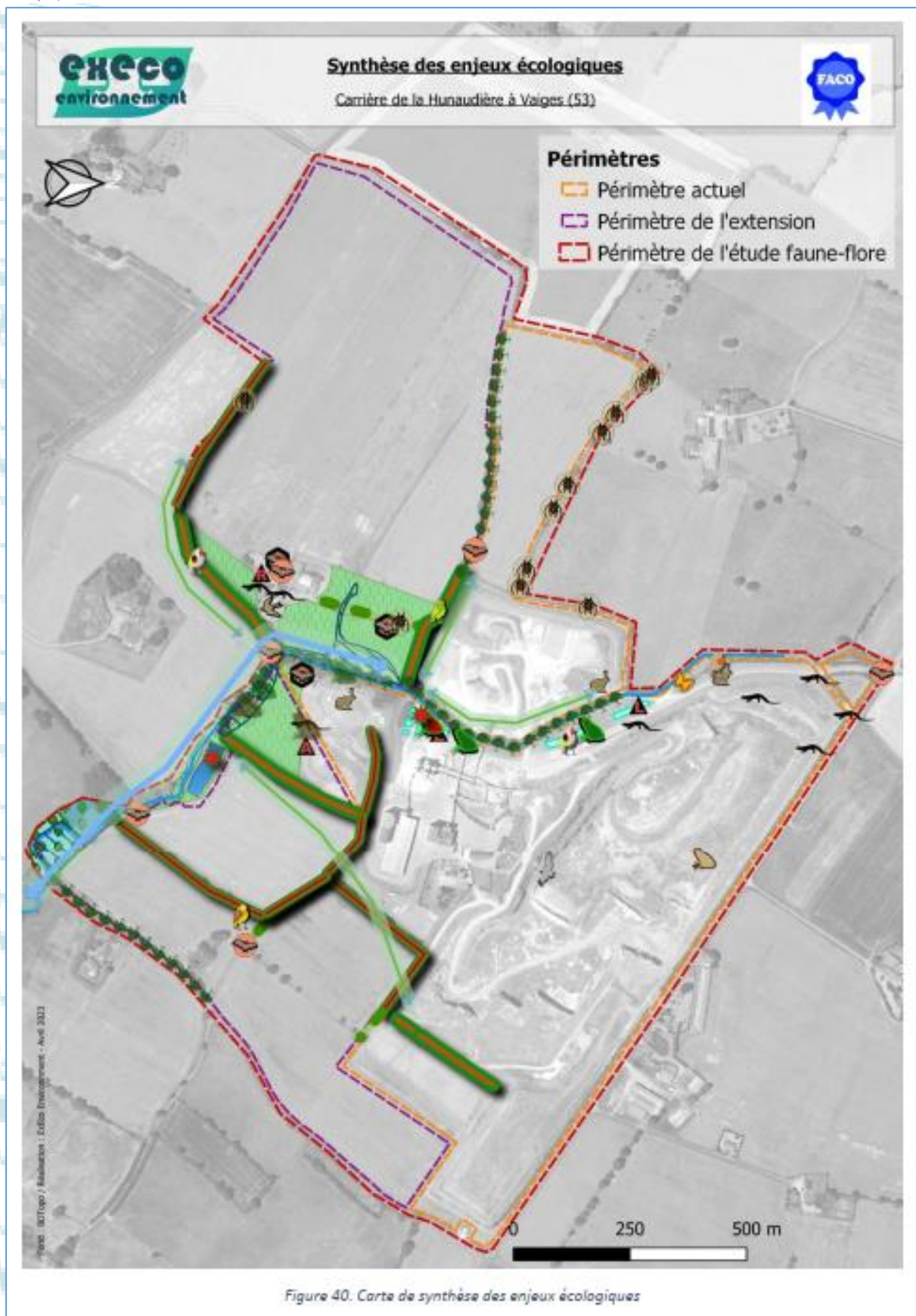


Fig. 63 : Carte de synthèse des enjeux– étude faune-flore

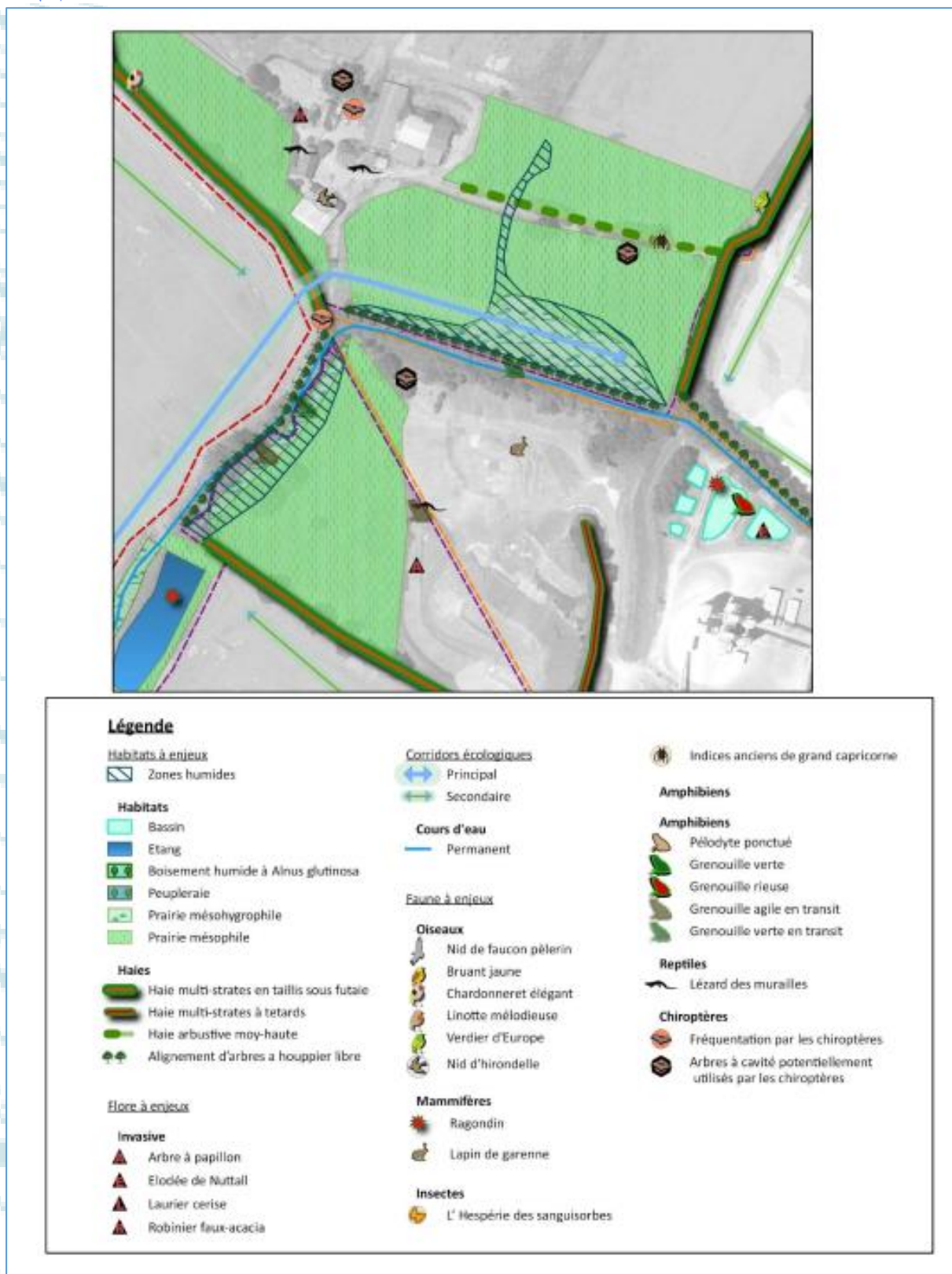
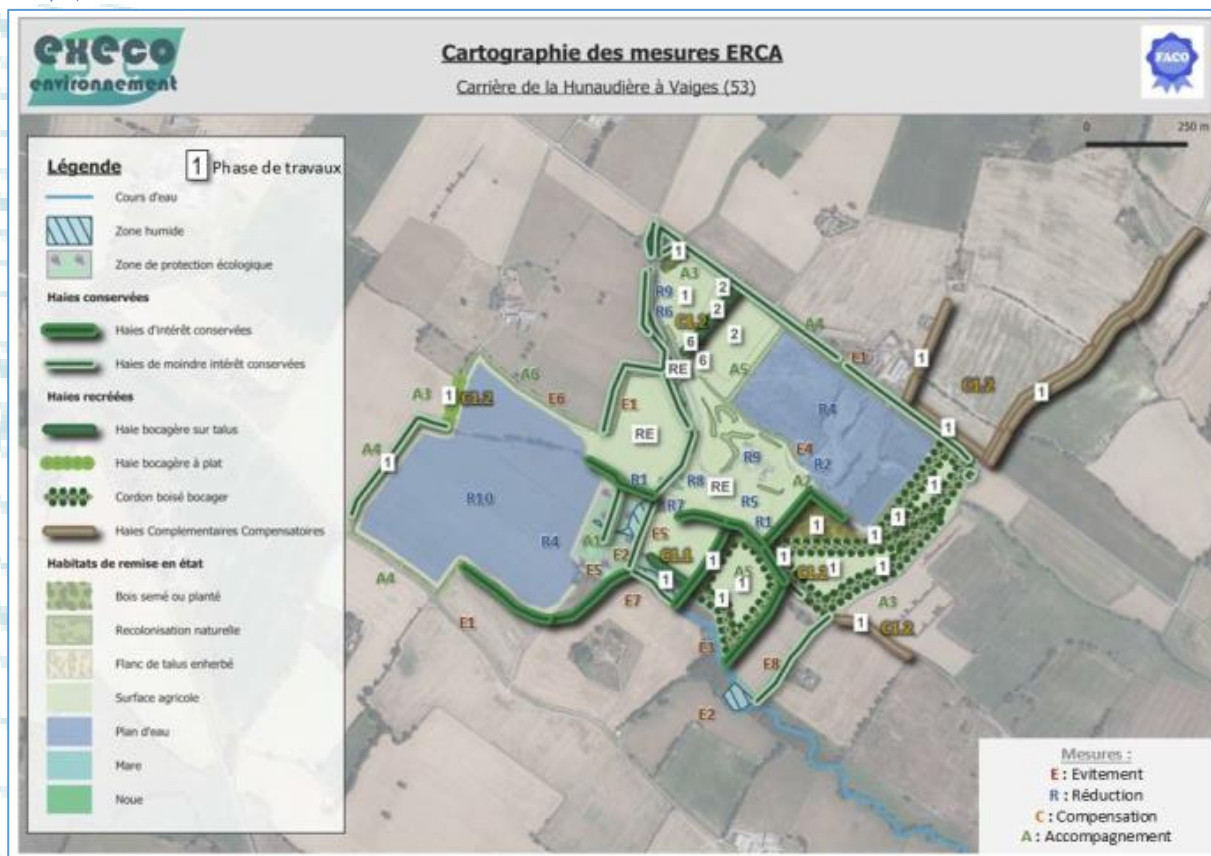


Fig. 64 : Zoom sur les zones humides au centre du projet et légende de la carte de synthèse

La carte ci-après permet de visualiser de manière synthétique les mesures proposées, selon la séquence « ERC(A) » (évitement, réduction, compensation, accompagnement).



Mesures Ecologiques	
Evitement	<p>E1 : Maintien sur la périphérie intérieure de milieux arbustifs</p> <p>E2 : Projet d'extension hors des espaces de zones humides</p> <p>E3 : Bande de recul de 20 à 30 m le long de la bordure sud de l'extension est</p> <p>E4 : Conservation du front de taille concerné par le nid du faucon pèlerin</p> <p>E5 : Conservation des arbres représentant des potentiels gîtes estivaux à chiroptères</p> <p>E6 : Conservation sur pied des arbres représentant des indices anciens de présence de grand capricorne</p> <p>E7 : Conservation du bâti du corps de ferme (hirondelles)</p> <p>E8 : Evitement de la parcelle sud-est</p>
Réduction	<p>R1 : Minimiser les impacts sur les haies</p> <p>R2 : Sélection d'une période d'intervention non sensible pour le péloidyte ponctué et pour le faucon pèlerin</p> <p>R3 : Interventions limitées de débroussaillage ou de défrichement hors période sensible pour la faune</p> <p>R4 : Eviter de créer des conditions favorables aux amphibiens dans les fonds de fosse</p> <p>R5 : Mise en place de dispositif de limitation des nuisances lumineuses nocturnes</p> <p>R6 : Maintien au fil des phases d'un ensemble équivalent d'habitats favorables aux reptiles</p> <p>R7 : Gestion des espèces invasives</p> <p>R8 : Gestion optimisée du circuit des eaux</p> <p>R9 : Mise en défend des zones favorables à la petite faune en période sensible lors des travaux</p> <p>R10 : Prise en compte de la présence potentielle du busard Saint-Martin</p>
Compensation	<p>C1 : Densification du réseau local de haie</p> <p>C1.1 : Plantation d'une haie de protection pour la zone humide</p> <p>C1.2 : Plantations de haies et mise en place de cordons boisés bocagers.</p>
Accompagnement	<p>A1 : Création de zones de quiétude à vocation écologique</p> <p>A1.1 : Création d'une mare</p> <p>A1.2 : Création d'une noue</p> <p>A1.3 : Installation d'hibernaculums</p> <p>A1.4 : Fauche tardive</p> <p>A2 : Offrir au péloidyte ponctué d'autres habitats favorables que le fond de la fosse</p> <p>A2.1 : Entretien des fossés</p> <p>A2.2 : Décapage des chemins</p> <p>A2.3 : Maintien de quelques ornières</p> <p>A3 : Mise en place de nichoirs à oiseaux</p> <p>A4 : Maintien d'un merlon végétalisé d'essences champêtres locales</p> <p>A5 : Aménagement d'un front de remblais reboisé</p> <p>A6 : Aménagement de merlons périphériques</p>
Suivi	<p>SE0 : Suivi durant la phase travaux des aménagements prévus dans les mesures et leurs suivis réguliers</p> <p>SE0.A : Suivi des plantations de haies</p> <p>SE0.B : Suivi de la création de la mare et de la noue</p> <p>SE0.C : Suivi de la création d'hibernaculum</p> <p>SE0.D : Suivi de la mise en défens des habitats sensibles</p> <p>SE1 : Suivi des habitats</p> <p>SE2 : Suivi des amphibiens</p> <p>SE3 : Suivi des oiseaux nicheurs</p> <p>SE4 : Suivi des chiroptères</p> <p>SE5 : Suivi des espèces invasives</p> <p>SE6 : Suivi de l'hydrobiologie</p>

Fig. 65 : Carte de localisation des mesures écologiques – étude faune-flore



3.4. LES ZONES HUMIDES

3.4.1. INVENTAIRE

Zones humides selon Conseil Général 53

Le Conseil Général de la Mayenne a élaboré en 1991 une carte au 1 / 10 000 de l'ensemble des zones humides du département sur la base du critère sol. Cette carte classifie les sols de 0 à 6 selon la profondeur d'apparition de l'hydromorphie. La DDT 53 considère que pour les classes 5 et 6, la présence de zone humide est avérée.

Cette carte répertorie ainsi environ 1,1 ha de zones humides sur le Sud du secteur d'extension, aux abords du ruisseau de Langrotte, ainsi que 500 m² sur le périmètre sollicité en renouvellement.

Zones humides selon prélocalisations DREAL

La carte de prélocalisation des zones humides réalisée par la DREAL Pays de la Loire présente une zone humide probable sur le périmètre du projet. Cette zone correspond aux abords du ruisseau, au Sud-Est du projet pour une surface de 2 800 m² environ.

Zones humides affinées localement par diagnostic Execo Environnement

Les zones humides du secteur ont été affinées à la parcelle au moyen des investigations réalisées par Execo Environnement dans le cadre du volet faune-flore de la présente étude et présentées au chapitre 9.4.3.

Ces inventaires ont mis en évidence deux zones humides au droit du projet d'extension, pour une surface globale d'environ 0,9 ha. Les zones humides identifiées correspondent à des boisements humides au Sud-Est du projet (5 289 m²) et à des prairies humides bordant le ruisseau de Langrotte au Sud du site (4 076 m²).

Lors de ces inventaires, aucune autre zone humide n'a été identifiée sur le périmètre actuel de la carrière.

Les cartes suivantes localisent les prélocalisations de zones humides, les différents sondages pédologiques effectués par Execo Environnement et délimitent les zones humides identifiées.

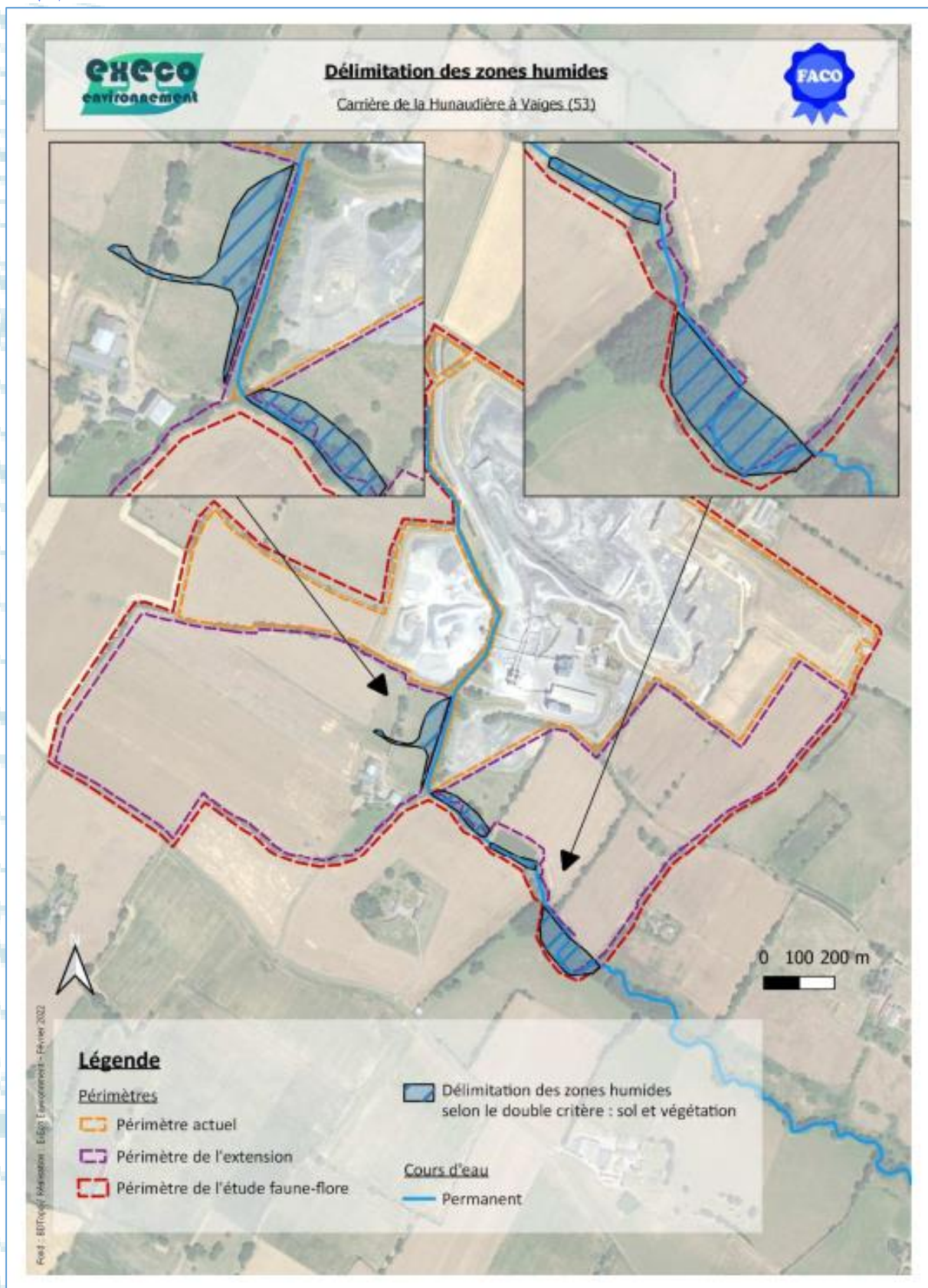


Fig. 66 : Plan de localisation des zones humides (source : ExEco Environnement)



3.4.2.

MESURES DE PRESERVATION

ZH1 : prairies humides situées entre la fosse d'extraction future Ouest et le ruisseau de Langrotte

Le projet induira un déficit d'alimentation des prairies humides situées entre la fosse d'extraction future Ouest et le ruisseau de Langrotte (ZH1).

Ces prairies humides seront évitées dans le cadre du projet (mesure d'évitement), et pourront être réaménagées afin d'améliorer leurs fonctionnalités (mesure d'accompagnement). Dans le but de prévenir un éventuel impact indirect du fait de la création de la fosse, sur l'alimentation de la zone humide, une partie des futures eaux d'exhaure de la nouvelle fosse (à hauteur des ruissellements actuels sur la zone) sera redirigée vers la zone humide (mesure de réduction).

La réalimentation de la zone humide sera réalisée à hauteur de 20 m³/h de novembre à mars et 10 m³/h d'avril à octobre, ce qui permettra d'assurer un apport en eau supérieur aux ruissellements actuels.

Le plan page suivante illustre cette mesure de préservation de ZH1.

ZH2 : prairies humides situées entre les stockages Est et le ruisseau de Langrotte

Afin de préserver les zones humides et leurs fonctionnalités, une bande de 20 m sera conservée (mesure d'évitement) au Sud-Est entre la zone humide et les stockages de stériles et découvertes.

La création de la noue (proposée pour réguler les ruissellements sur les stockages au Nord de ce secteur humide) participera à la rétention des eaux sur ce secteur et favorisera ainsi la pérennité de cette zone humide (mesure d'accompagnement).

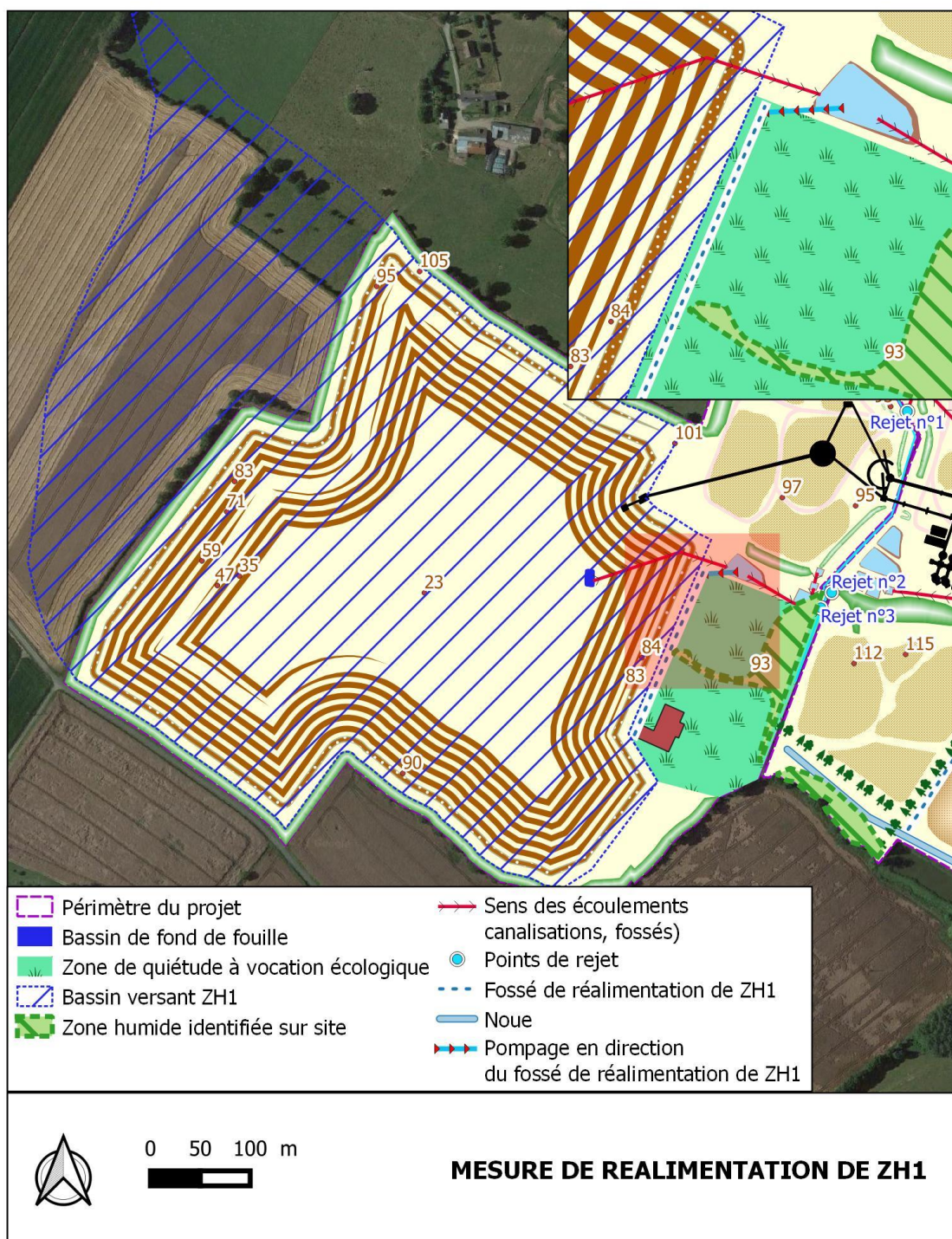


Fig. 67 : Mesure de réalimentation de ZH1

3.5. LES EAUX

3.5.1. LES EAUX SUPERFICIELLES

La carrière de la Hunaudière est située dans le bassin-versant de l'Erve et à environ 200 m du bassin versant de la Vaige.

Le site de la Hunaudière est traversé du Nord au Sud par un affluent de l'Erve, le ruisseau de Langrotte. Ce ruisseau rejoint l'Erve à 3,5 km environ au Sud-Est de la carrière. Un affluent de la Vaige, le ruisseau de la Croisette, est situé à environ 300 m à l'Ouest du projet.

La carte du réseau hydrographique du secteur et la carte des prises de vues des cours d'eau sur le site sont présentées pages suivantes.

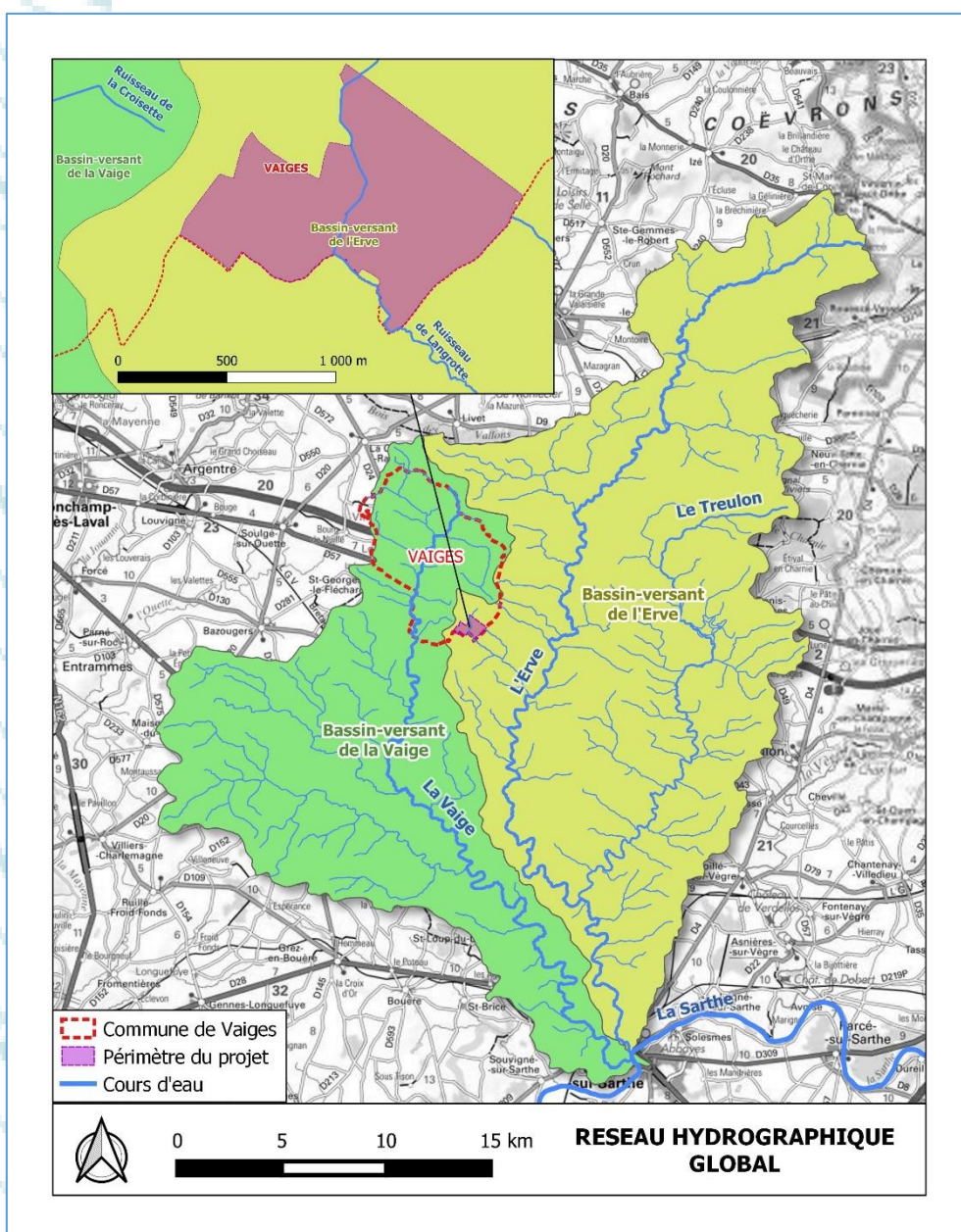


Fig. 68 : Carte du réseau hydrographique

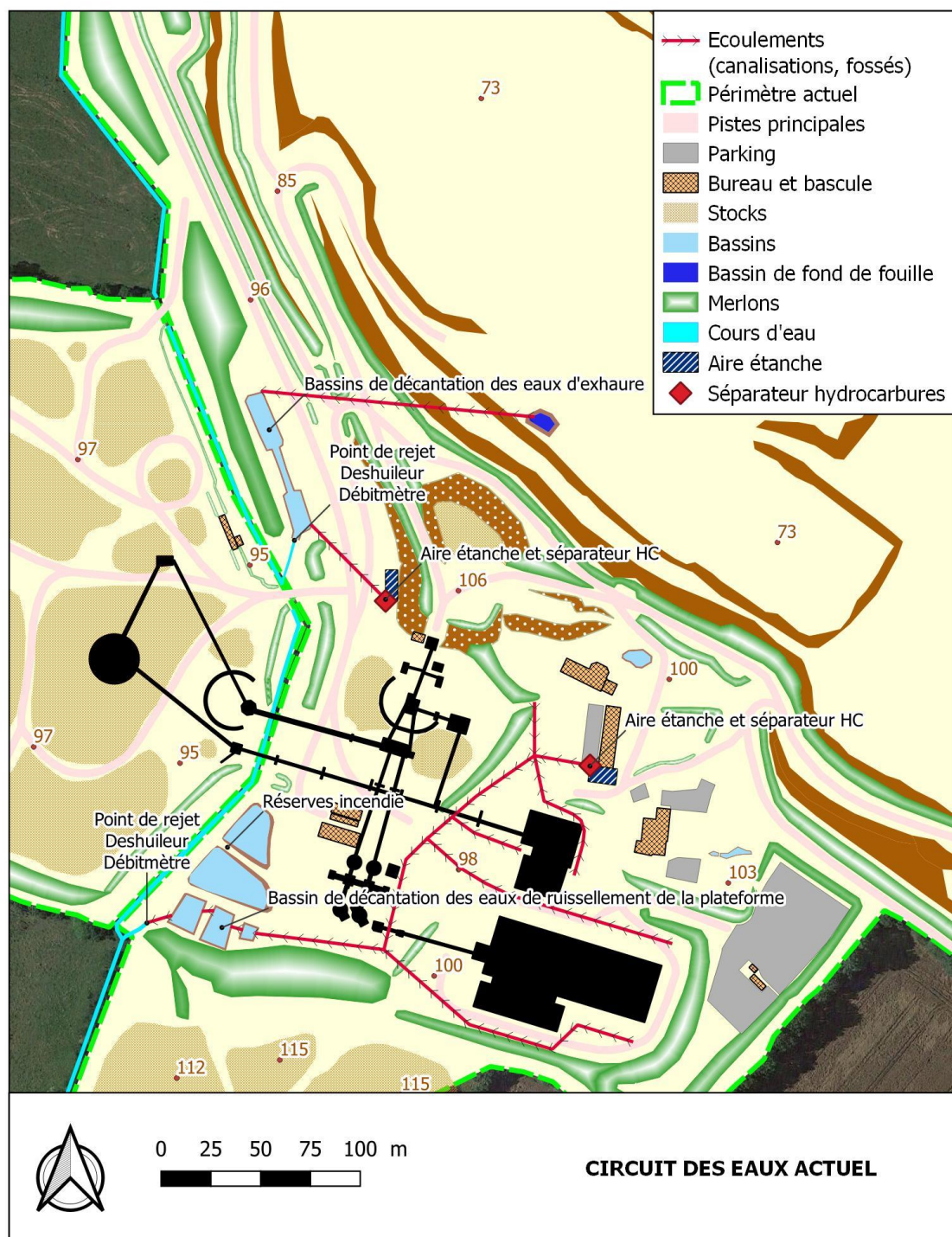


Fig. 69 : Circuit des eaux actuel de la carrière



3.5.2.

LES EAUX SOUTERRAINES

Rappel du contexte géologique

Le contexte géologique dans lequel s'inscrit le projet est détaillé au paragraphe 1.10.

On retiendra que **la carrière de la Hunaudière exploite des formations calcaires notées h1b-2b sur la carte géologique, correspondant au « Calcaire de Sablé ».**

Hydrogéologie

Le secteur de Vaiges est occupé par des formations dans lesquelles se distinguent deux types d'aquifères :

- **Un aquifère superficiel constitué par la porosité des horizons de surface :**
 - La piézométrie de la nappe d'eau souterraine présente dans ce type de formation suit généralement la topographie à quelques mètres de profondeur.
 - La productivité y est généralement faible et l'exploitation de l'eau souterraine s'y effectue essentiellement au moyen de puits ou de captage de sources.
- **Un aquifère profond** qui se développe au gré des fractures du substratum.
 - La nappe est alimentée par drainance des horizons superficiels et le temps de séjour de l'eau est relativement long,
 - La productivité de ce type d'aquifère est très variable et dépend de l'importance des fractures du sous-sol et du niveau de colmatage de celles-ci,
 - Dans le cas présent d'un aquifère calcaire, un phénomène de karstification peut apparaître et donner naissance à des écoulements souterrains privilégiés, avec présence de cavités ou de fractures élargies pouvant concentrer les écoulements.

Les principales réserves aquifères dans le secteur sont ainsi représentées par :

- la formation des calcaires de Sablé, constituant le gisement exploité par la carrière de la Hunaudière et directement influencé par le pompage d'exhaure. Cet aquifère karstique représente une ressource importante pour les usages privés, agricoles et publics (eau potable).
- les formations du Dévonien notées d2b-f sur la carte géologique, constituant une ressource probablement moins productive et utilisée pour des usages privés à des débits plus modestes.



Inventaire des eaux souterraines

Dans le cadre de ce projet d'extension de la carrière de la Hunaudière, un inventaire des points de prélèvements d'eau du secteur de la carrière a été réalisé.

Il est basé sur :

- la consultation de la base de données Infoterre du BRGM (BSS : Banque de données du Sous-Sol),
- un inventaire de terrain « au porte à porte », réalisé dans le rayon de 300 mètres autour du projet à partir de passage chez les riverains le 28/06/2021.

Dans le cadre du projet, 3 nouveaux piézomètres de 40 m de profondeur ont été implantés en mai 2021 (PZ4 bis, PZ9 et PZ11). Ces piézomètres ont fait l'objet d'une déclaration au titre de la loi sur l'eau, ayant donné lieu à un récépissé en date du 05/02/2021 et un accord de la DDT en date du 19 mars 2021.

Le tableau suivant récapitule les informations collectées et mesures piézométriques relatives aux ouvrages identifiés sur ou à proximité du site.

Référence sur le plan	Type	Résultat du 28 juin 2021		Usage / remarques
		Sol (m NGF)	Niveau de nappe (m NGF)	
P1	Puits	104,5	102,05	Jardin
P2	Puits	105,5	100,9	Agricole et AEP privé
P3	Puits	105,3	97,66	Aucun
P4	Puits	104,5	97,84	Aucun
P5	Puits	104,1	/	Aucun
P6	Puits	105	sec	Aucun, sec
P7	Puits	106	104,62	Chiens et jardin
P8	Puits	95	/	Non retrouvé
P9	Puits	94	90,12	Aucun
P10	Puits	98,5	/	Aucun
PZ2	Piézomètre	96,72	85,24	Suivi piézométrique
PZ3	Piézomètre	102,19	87,06	Suivi piézométrique
PZ4	Piézomètre	100,61	sec	Condamné (remplacé par PZ4 bis)
PZ4 bis	Piézomètre	100,6*	78,84	Suivi piézométrique
PZ5	Piézomètre	99,49	91,87	Suivi piézométrique
PZ7	Piézomètre	104,68	98,44	Suivi piézométrique
PZ8	Piézomètre	98,59	73,67	Suivi piézométrique
PZ9	Piézomètre	99,16	90,71	Suivi piézométrique
PZ11	Piézomètre	95,28	91	Suivi piézométrique

* : en attente de nivellement

Fig. 70 : Inventaire des ouvrages en eau souterraine du secteur



Usages privés

Au regard de l'étude d'impact, il apparaît que les eaux souterraines du secteur sont globalement utilisées au niveau des puits pour des usages privés.

Alimentation en eau potable publique

D'après les données collectées auprès de l'Agence Régionale de Santé de Mayenne, il existe plusieurs captages d'eau destinés à la consommation humaines sur la commune de Vaiges et ses communes limitrophes :

- le captage de l'Ecrillé, situé sur la commune de Vaiges, à 1,7 km à l'Ouest du projet et dont le périmètre de protection complémentaire se trouve à 320 m des limites Ouest du projet,
- le captage de la Fortinière, situé sur la commune de La Bazouge de Cheméré, à 2,7 km au Sud-Ouest du projet et dont le périmètre de protection complémentaire se trouve à 1,4 km des limites Ouest du projet,
- le captage du Moulin de Rousson, situé sur la commune de Saulges, à 6,5 km au Sud-Est du projet.

Ces trois captages exploitent l'aquifère calcaire.

Aucun des périmètres de protection rapprochés de ces captages n'intersecte le bassin versant topographique de la carrière.

A noter que le projet borde la Zone de Protection de l'Aire d'Alimentation de Captage de l'Ecrillé, définie par Arrêté Préfectoral du 12 janvier 2010. Le règlement de cet Arrêté indique que cette zone de protection doit être défini un programme d'actions en vue d'améliorer la qualité des eaux du captage.

Focus sur les potentialités du site au regard de l'eau potable

La société FACO s'est rapproché du Conseil Départemental de la Mayenne qui pilotait en 2023 une étude « *Diagnostic du potentiel des carrières et des mines comme une ressource alternative en eau* » pour identifier les potentialités de l'usage des eaux du site pour l'eau potable.

Cette étude a permis de recenser un total de 1266 carrières en Mayenne, dont 26 en activité. Plusieurs critères (proximité de captage, volumes disponibles etc..) ont été retenus pour sélectionner les sites présentant le plus d'intérêt pour la production d'eau potable. La carrière de la Hunaudière fait partie des 14 sites retenus (dont 4 en activité) qui présentent le plus gros potentiel.

Suite à ce travail, le Conseil Départemental de la Mayenne s'est déplacé sur le site de la carrière de Vaiges, pour affiner sa connaissance du site et mieux appréhender les potentialités du site pour l'eau potable. Un prélèvement d'eau a notamment été réalisé qui a montré une bonne qualité des eaux (au regard du paramètre nitrates).

Cette démarche confirme l'intérêt potentiel du site pour l'eau potable :

- après remise en état : utilisation des plans d'eau,
- en cours d'exploitation : possibilité de réutiliser les eaux d'exhaure rejetées au ruisseau de Langrotte.



3.5.3.

SYNTHESE DES EFFETS DU PROJET SUR LES EAUX

Les différents effets du projet sur les eaux, identifiés dans le présent chapitre peuvent être classés selon leur caractère direct ou indirect, temporaire ou permanent.

	Effet retenu	Direct	Indirect	Temporaire	Permanent	Commentaires
Eaux superficielles	Effet qualitatif	O	N	O	N	La qualité de l'eau peut être impactée par les rejets de la carrière durant l'exploitation.
	Effet quantitatif	O	N	O	N	Les débits des rejets de la carrière peuvent impacter le réseau hydrographique en aval, durant l'exploitation.
Eaux souterraines	Effet qualitatif	O	N	O	N	La qualité des eaux souterraines peut être altérée par une pollution accidentelle (effet temporaire et à court terme).
	Effet quantitatif	O	N	O	N	La piézométrie de la nappe peut être impactée par drainage des eaux souterraines par l'excavation (effet direct et temporaire).

O : Oui / N : Non

Fig. 71 : Tableau de synthèse des effets du projet sur les eaux



3.5.4.

MODIFICATION DU CIRCUIT DES EAUX : PRINCIPES ET PLAN

Secteur de la fosse Nord : inchangé

A l'image de la situation actuelle, les eaux d'exhaure de la fosse Nord, correspondant aux eaux souterraines et aux eaux de ruissellement collectées dans l'excavation, s'accumuleront en fond de fouille où elles subiront une première décantation. Elles seront ensuite pompées et renvoyées dans deux bassins de décantation.

Le point de rejet gravitaire de ces bassins vers le ruisseau de Langrotte est inchangé.

Secteur de la plateforme des installations : inchangé

Les eaux ruisselant sur la zone des installations seront quant à elles drainées par un réseau de fossés et de canalisations enterrées vers un réseau de trois bassins de décantation, localisé au Sud-Ouest du site actuel. Deux autres bassins sont également présents, faisant office de réserves incendie.

Deux aires étanches munies chacune d'un séparateur à hydrocarbures permettent le plein des engins en bord à bord depuis un camion-citerne, en limitant tout risque de pollution des eaux.

Secteur Sud : Création d'une noue et d'un point de rejet

Un long fossé sera créé en bordure des terrains accueillant les remblais, afin de collecter les eaux de ruissellement. Ces eaux seront dirigées vers une noue en bordure Sud-Est du projet avant rejet dans le ruisseau de Langrotte, aux abords de la zone humide préservée.

Secteur Ouest : Création de bassins et mise en place d'un rejet

Ruissellements sur la plateforme Ouest

Les eaux de ruissellement de la plateforme de stockage Ouest seront dirigés vers un point bas au Sud-Est de la plateforme et transiteront dans un réseau de 3 bassins de décantation Ouest avant rejet dans le ruisseau de Langrotte.

Eaux d'exhaure de la nouvelle excavation

Les eaux d'exhaure de l'excavation Ouest, comprenant les eaux souterraines et les eaux de ruissellement collectées dans la fosse, s'accumuleront en fond de fouille où elles subiront une première décantation puis elles seront pompées et renvoyées dans un bassin d'eaux claires puis rejoindront gravitairement le rejet du bassin terminal Ouest avant rejet dans le ruisseau de Langrotte.

Une partie des eaux du bassin d'eaux claires permettra d'alimenter un fossé, créé en amont de la zone écologique préservée, afin de maintenir l'alimentation de cette zone (cf paragraphe 3.1.3).



Synthèse

Lors d'importantes précipitations :

- les fonds de fouille joueront le rôle de bassins tampons pour les eaux pluviales collectées par les excavations,
- les eaux de ruissellement seront dirigées vers les différents réseaux de bassins de collecte du site, dont les bassins terminaux seront dimensionnés de manière à conserver une capacité de stockage disponible pour la rétention d'un orage d'occurrence décennal.

Le plan page suivante présente le circuit des eaux futur.

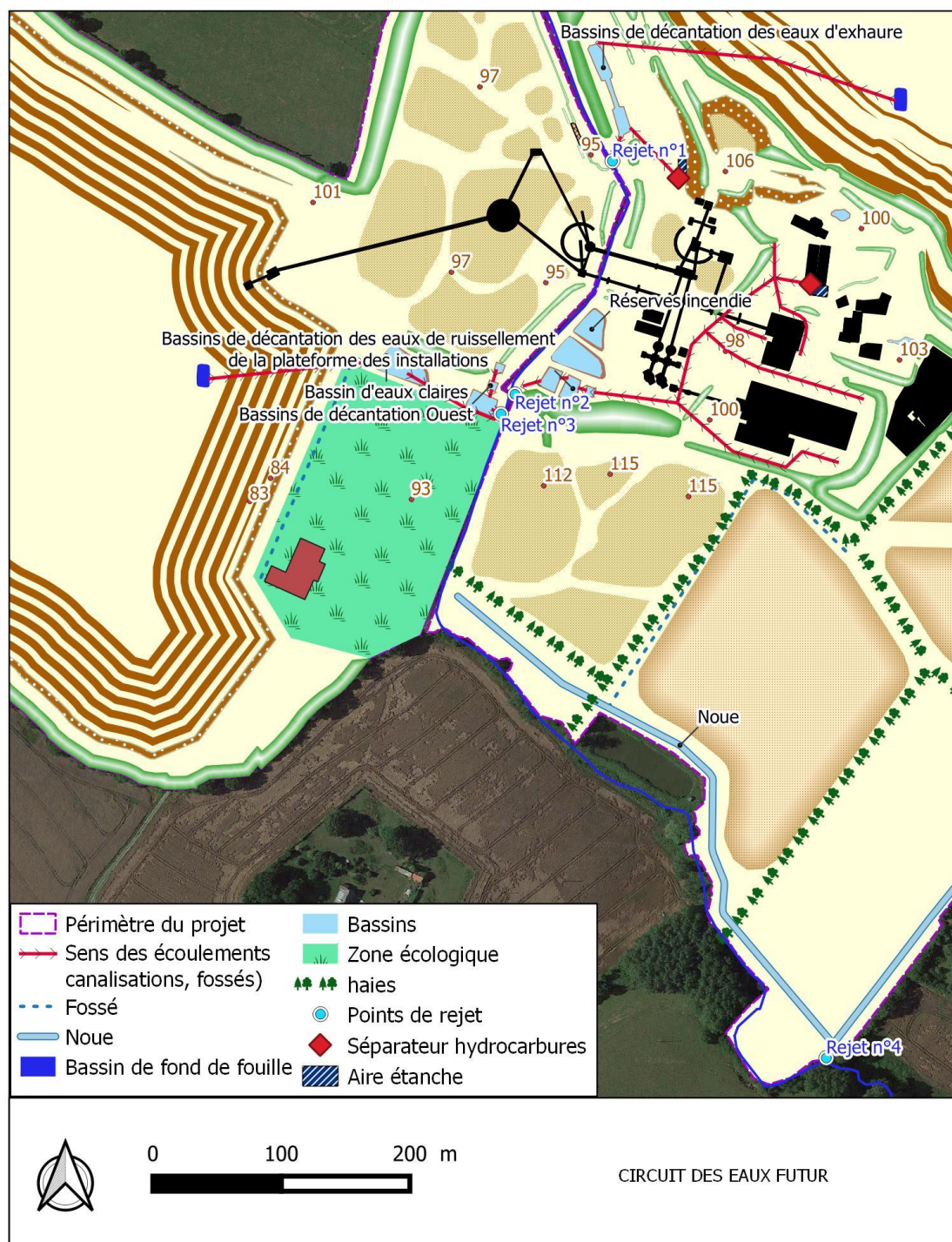


Fig. 72 : Circuit des eaux futur

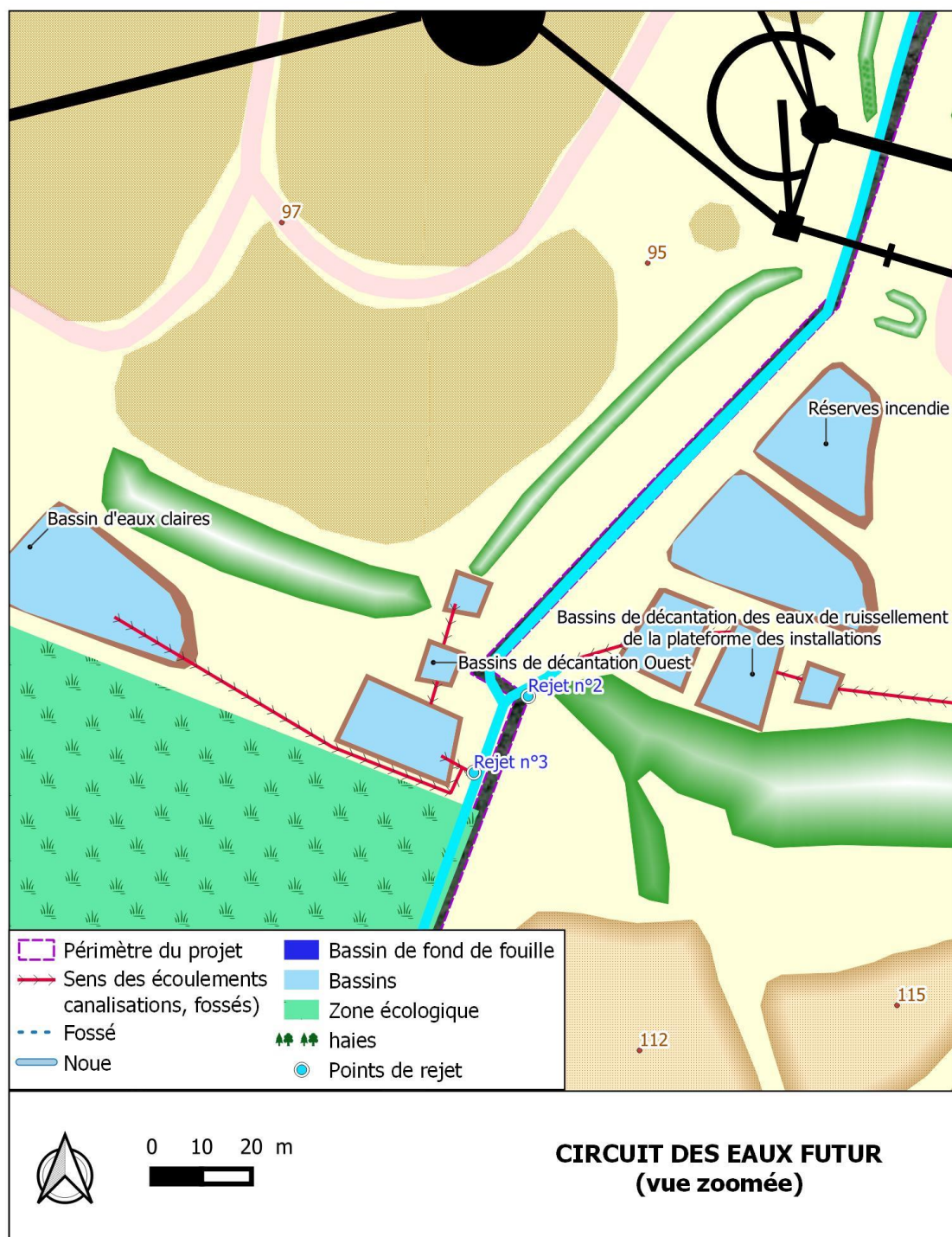


Fig. 73 : Circuit des eaux futurs (vue zoomée)



Le synoptique suivant présente le principe de gestion futur des eaux sur le site :

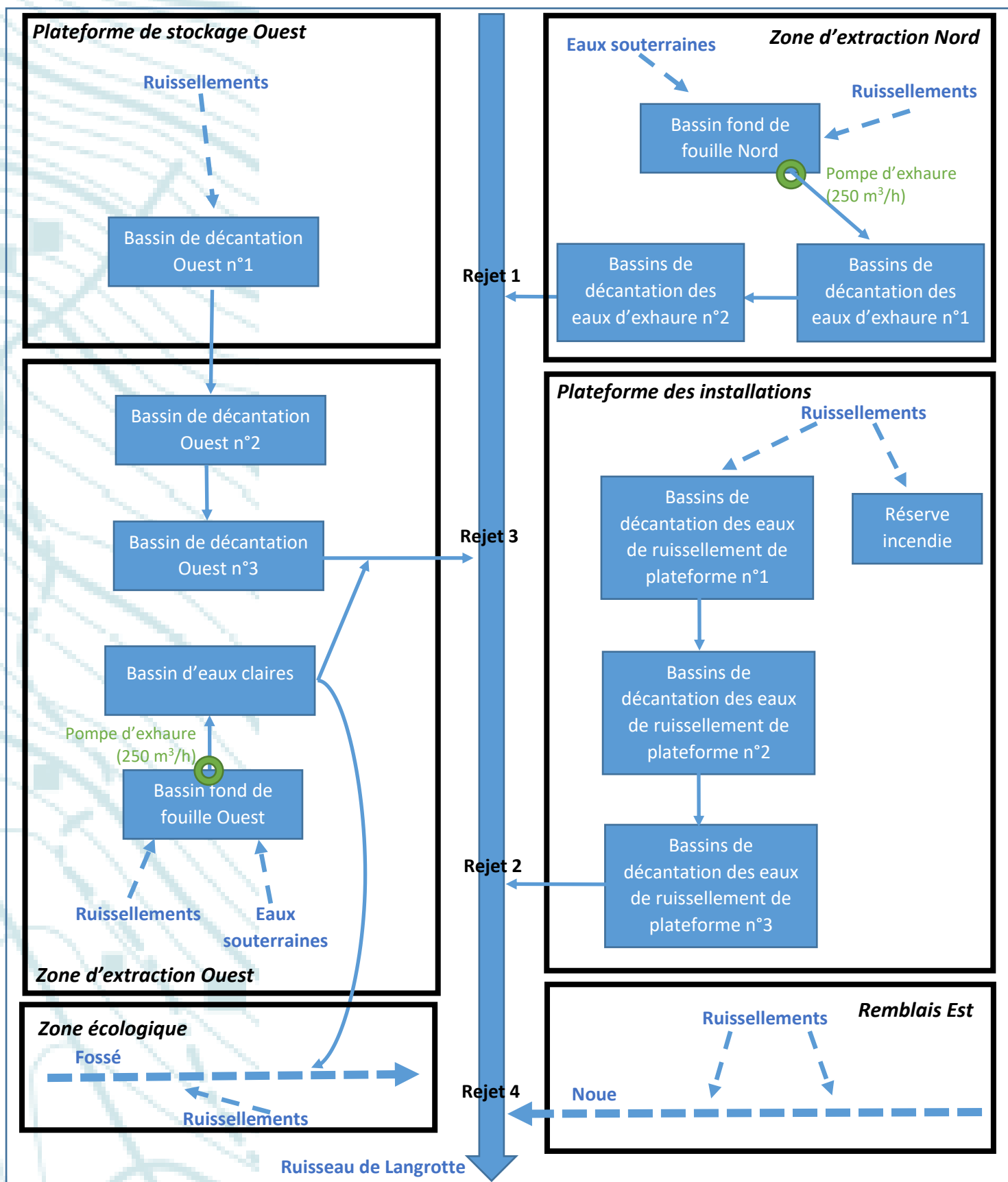


Fig. 74 : Synoptique du circuit des eaux futur



3.5.5.

SYNTHESE DES MESURES SUR LES EAUX

Thème	Qualification de l'impact	Mesures prévues		Qualification de l'impact résiduel après mise en œuvre des mesures ERC
		Evitement (E) / Réduction (R) / Compensation (C)		
Effet quantitatif sur les eaux superficielles	Modéré	E	/	Faible
		R	Modification du circuit des eaux avec dimensionnement des nouveaux bassins pour la régulation d'orage, Mesures des débits de rejet dans le ruisseau de Langrotte, Débit de rejet issu de la carrière inférieur au débit maximal imposé par le SDAGE, Rejet limité par le débit des pompes, En période de fortes précipitations, le fond de fouille jouera le rôle de bassin tampon et il ne sera pas nécessaire d'augmenter le débit de rejet.	
		C	/	
Altération de la qualité des eaux superficielles	Modéré	E	/	Faible
		R	Suivi de la qualité du ruisseau de Langrotte en amont et en aval du site, Suivi de la qualité des eaux de rejet, Décantations successives avant rejet, Possibilité de stopper les vannes de rejet si pollution constatée, Arrêt du pompage d'exhaure si pollution constatée, Présence de kit anti-pollution sur site, Plein des engins en bord à bord sur deux aires étanches équipées chacune d'un séparateur à hydrocarbures	
		C	/	
Zones humides	Modéré	E	Evitement systématique des zones humides (ZH1 et ZH2) Bande de 20 m conservée au Sud-Est entre la zone humide ZH2 et les stockages de stériles et découvertes	Faible
		R	Dans le but de prévenir un éventuel impact indirect du fait de la création de la fosse, sur l'alimentation de la zone humide ZH1, une partie des futures eaux d'exhaure de la nouvelle fosse (20 m³/h de novembre à mars et 10 m³/h d'avril à octobre) sera redirigée vers la zone humide Création de noue (proposée pour réguler les ruissellements sur les stockages au Nord de ce secteur humide) participant à la rétention des eaux sur ce secteur et favorisant ainsi la pérennité de la zone humide ZH2	
		C	/	

E : Evitement, R : Réduction, C : Compensation, NC : Non Concerné



Thème	Qualification de l'impact	Mesures prévues		Qualification de l'impact résiduel après mise en œuvre des mesures ERC
		Evitement (E) / Réduction (R) / Compensation (C)		
Piézométrie	Modéré sur la nappe au sens large Faible sur les ouvrages périphériques	E	/	Modéré sur la nappe au sens large Faible sur les ouvrages périphériques
		R	Phasage d'exploitation adapté pour limiter la coexistence des pompages d'exhaure des deux fosses. Remblaiement partiel de l'excavation Nord pour limiter les entrées d'eau. Suivi des niveaux piézométriques sur les puits et forages périphériques	
		C	/	
Altération de la qualité des eaux souterraines	Modéré	E	/	Faible
		R	Matériaux inertes (stériles d'exploitation et découvertes) mis en remblais, Présence de Kit anti-pollution sur site, Plein des engins en bord à bord sur deux aires étanches équipées chacune d'un séparateur à hydrocarbures	
		C	/	
Eau potable (Captage de l'Ecrillé)	Faible	E	Projet en dehors des périmètres de protection et de la Zone de Protection de l'Aire d'Alimentation de Captage de l'Ecrillé	Faible
		R	Réflexion lancée avec le Conseil Départemental de la Mayenne sur les potentialités du site pour l'eau potable Proposition d'intégration de l'exploitant du captage et du service eau potable du Conseil Départemental de la Mayenne au Comité de Suivi de la Carrière	
		C	/	

E : Evitement, R : Réduction, C : Compensation, NC : Non Concerné

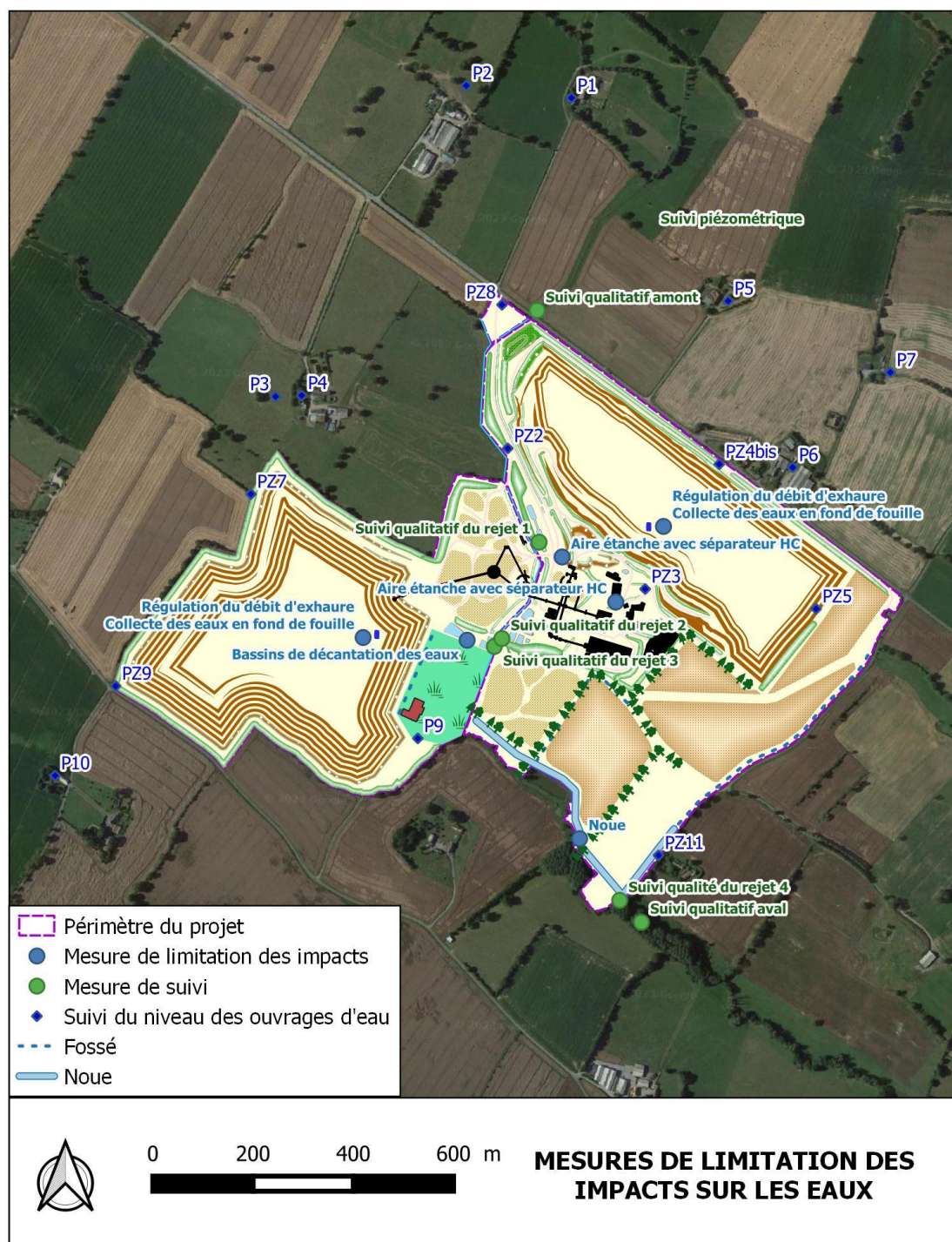


Fig. 75 : Carte des mesures sur les eaux



4. SUIVI ENVIRONNEMENTAL

Les modalités de suivi et de surveillance sont détaillées dans l'étude d'impact. Les tableaux suivants résument les suivis envisagés.

Moyens de suivi des impacts sur l'environnement humain

Le contrôle de l'efficacité des mesures et du respect des valeurs réglementaires d'émissions au droit des habitations riveraines incite à mettre en place un programme de suivi environnemental qui comprendra :

Thème	Point de contrôle	Modalité de suivi	Fréquence
Bruits	ZER 1 : Les Brûlis ZER 2 : La Bordière ZER 3 : La Salle ZER 4 : Le Petit Salvart ZER 5 : Le Bois aux Moines	Contrôle des émergences en périodes diurne (activité carrière)	Annuelle
Poussières	P1 – station témoin, Nord – La Terpinrière P2 – station en limite Nord du site P3 – station en limite Sud du site P4 – station riverain Sud – La Salle P5 – station riverain Nord-Est – Le Brûlis P6 – station témoin, Sud-Ouest – La Bourdellerie	Mesures des retombées de poussières (jauges Owen) selon nouveau plan de surveillance des poussières	Trimestrielle puis semestrielle selon le plan de surveillance des poussières (cf. annexe 4 du volet humain)
Vibrations	Habitations aux lieux-dits « Les Brûlis » et « La Salle »	Contrôle des vibrations	A chaque tir

Moyens de suivi des impacts sur les eaux

Le tableau suivant récapitule le suivi proposé pour les eaux superficielles et souterraines :

Point de suivi	Fréquence	Paramètres suivis
4 points de rejets	Trimestrielle	pH, MES, DCO, HC, température (in situ)
Amont/aval du périmètre autorisé	Tous les 3 ans	IBGN
Ruisseau de Langrotte aval du site	Trimestrielle	pH, MES, DCO, HC, température (in situ)
Puits ⁽¹⁾ P1 à P10	Annuelle (période de basses eaux)	Piézométrie
Piézomètres (PZ2, PZ3, PZ4bis, PZ5, PZ7, PZ8, PZ9 et PZ11)	Trimestrielle	Piézométrie
	Annuelle	pH, DCO, HC, température (in situ) et conductivité

(1) : Après obtention de l'accord des riverains concernés



Moyens de suivi des impacts sur la faune et la flore

Les moyens de suivi des impacts sur la faune et la flore ont été présentés au chapitre C.4 de l'étude faune/flore présentée au chapitre 9.4.3 de l'étude d'impact et réalisée par le cabinet naturaliste EXECO ENVIRONNEMENT.

Les mesures retenues sont reprises ci-après.

Les suivis écologiques et leurs modalités présentés ci-après pourront être effectués par des bureaux d'études ou des associations spécialisées.

Les suivis écologiques proposés sont les suivants :

- **SE0 : Suivi durant la phase travaux des aménagements prévus dans les mesures et leurs suivis réguliers**, et notamment assurer le bon fonctionnement des aménagements écologiques,
 - **SE0.A : Suivi des plantations de haies** par un paysagiste (prévues en C1), comprenant une visite pendant travaux puis une visite tous les ans pendant 5 ans pour s'assurer du taux de reprise des plants.
 - **SE0.B : Suivi de la création de la mare et de la noue** (prévues en A1.1 et A1.2), comprenant une visite pendant travaux (le suivi du bon fonctionnement de la mare pourra être associé au suivi des amphibiens : SE2).
 - **SE0.C : Suivi de la création d'hibernaculum** (prévues en A1.3), comprenant une visite pendant travaux et un suivi tous les 3 ans.
 - **SE0.D : Suivi de la mise en défens des habitats sensibles** (prévu en R9), comprenant une visite de site annuelle durant la phase travaux.
- **SE1 : les habitats** et notamment le bon fonctionnement des aménagements écologiques, reposant sur une visite annuelle :
 - Fréquence : tous les 5 ans pendant 30 ans et en année n+1 et n+3 de lancement des opérations d'aménagement,
 - Transmission en fin d'année de la réalisation du suivi, d'un compte-rendu illustré et commenté.
- **SE2 : les amphibiens**, reposant sur une visite annuelle durant la période de reproduction concernant les fonds de fouilles et les aménagements écologiques :
 - Fréquence : tous les 5 ans pendant 30 ans et en année n+1, n+3 et n+5 de lancement des opérations d'aménagement,
 - Transmission en fin d'année de la réalisation du suivi, d'un compte-rendu illustré et commenté.
- **SE3 : les oiseaux nicheurs**, reposant sur 2 campagnes de terrain durant la période printanière de reproduction et concernant le bon fonctionnement des haies plantées et la reproduction de l'hirondelle rustique dans le corps de ferme et du faucon pèlerin sur le front de taille :
 - Fréquence : tous les 5 ans pendant 30 ans et en année n+1, n+3 et n+5 de lancement des opérations d'aménagement,
 - Transmission en fin d'année de la réalisation du suivi, d'un compte-rendu illustré et commenté.
- **SE4 : les chiroptères**, reposant sur 2 campagnes de terrain durant la période estivale de reproduction :
 - Fréquence : tous les 5 ans pendant 30 ans et en année n+1, n+3 et n+5 de lancement des opérations d'aménagement,
 - Transmission en fin d'année de la réalisation du suivi, d'un compte-rendu illustré et commenté.



- **SE5 : les espèces invasives**, animales et végétales, reposant sur 1 campagne annuelle au printemps :
 - Fréquence : tous les 5 ans pendant 30 ans et en année n+1, n+3 et n+5 de lancement des opérations d'aménagement,
 - Transmission en fin d'année de la réalisation du suivi, d'un compte-rendu illustré et commenté.
- **SE6 : l'hydrobiologie**, reposant sur la réalisation d'indices biologiques de type IBGN (Indice Biologique Global Normalisé) dans le ruisseau de Langrotte dans lequel s'effectue le rejet de la carrière via 2 points de suivi (amont/aval).
 - Fréquence : tous les 3 ans durant les différentes phases,
 - Rédaction d'un rapport illustré et commenté

Fig. 76 : Suivi écologique préconisé par ExEco Environnement – Extrait de l'étude faune-flore

Modalités de suivi des mesures d'évitement, de réduction et de compensation proposées

Les mesures visant à éviter, réduire ou compenser les effets négatifs du projet sur l'environnement s'accompagnent de suivis environnementaux relatifs aux eaux (qualité du rejet, piézométrie...), aux riverains (bruits, poussières, vibrations) et à la faune-flore, dont le contenu est résumé ci-dessus.

L'ensemble de ces mesures fera l'objet d'un rapport de synthèse annuel, qui reprendra les résultats de ces suivis et les comparera aux valeurs réglementaires ou aux objectifs fixés par l'étude d'impact.

Comité de suivi

Par ailleurs, dans un souci de transparence et d'échange avec les riverains, le comité de suivi annuel sera maintenu.

Il est constitué par :

- Les riverains de la carrière,
- Le maire de la municipalité de Vaiges,
- La société FACO,
- La DREAL,
- Une association de protection de la nature : Mayenne Nature Environnement,
-

Par ailleurs, pour évoquer les aspects hydrogéologiques lors de ces réunions (et sous réserve de leur accord), il pourrait être prévu que l'exploitant du captage, tout comme le service « eau potable » du Conseil Départemental, intègre le Comité de Suivi de la carrière.

Ce comité se réunit annuellement sur site. Après une visite de la carrière, la société FACO présente les résultats de ses suivis environnementaux et ses projets pour l'année suivante.

Cette rencontre annuelle permet également aux riverains de faire des observations sur les nuisances éventuellement ressenties. Les mesures de limitation des impacts de la carrière peuvent être alors adaptées aux remarques éventuellement émises par le comité.



5. LA REMISE EN ETAT

Les principes de la remise en état du site reposent sur les éléments suivants.

Une mise en sécurité du site

Les opérations de mise en sécurité de la carrière à l'issue de l'exploitation concernent principalement :

- la suppression des masses instables sur les fronts d'extraction qui resteront hors d'eau,
- le démantèlement et l'évacuation de tous vestiges d'installations (installations, pont-bascule, bureau, ...),
- le régalage de terres végétales sur les espaces remblayés non encore remis en état.

Le démantèlement et l'évacuation de tous vestiges d'installations

A l'issue de l'exploitation, les installations, bâtiments et annexes, non nécessaires à une poursuite potentielle d'activité ultérieure, seront retirés de la carrière.

Le régalage de terres végétales

Les terres végétales, stockées en merlons périphériques, seront reprises en fin d'exploitation pour être régalées sur les secteurs exploités et/ou remblayés.

Usage futur

A l'issue de la remise en état de la carrière, le site présentera :

- Des secteurs remblayés (stériles et découvertes),
- Deux plans d'eau résiduels (aux cotes respectives d'environ 91 et 96 m NGF pour le Sud et le Nord),
- Des espaces agricoles restitués,
- Des espaces valorisés pour le potentiel écologique.

Discussion sur le devenir du site

La remise en état proposée correspond à un engagement de la société FACO pour la réalisation de travaux de sécurisation et de valorisation du site en cas d'arrêt d'exploitation à l'issue des 30 années sollicitées.

En effet, il n'est réglementairement pas possible de solliciter une autorisation d'exploiter une carrière pour une durée de plus de 30 années, et difficile également de se projeter sur des projets de production à aussi long terme.

Rien ne préjuge donc à ce jour du devenir de ce site au-delà de 30 années : prolongation ultérieure de l'exploitation avec approfondissement ou extension, prolongation des activités connexes présentes sur site, reconversion en ISDI, reconversion en site de production d'électricité photovoltaïque, réserve en eau potable etc...



Ce devenir pourra être adapté en fonction des besoins locaux en matériaux, de l'évolution de la maîtrise foncière des terrains alentour ou des dispositions relatives à l'urbanisme.

Ce projet de remise en état est donc à considérer comme un principe de remise en état en cas d'arrêt d'exploitation à l'issue des 30 années sollicitées, mais pourra être revu à terme et après obtention des autorisations nécessaires si modification du devenir du site.

Le plan ci-dessous illustrent la remise en état de la carrière.



Fig. 77 : Plan de la remise en état de la carrière



6. MOYENS MIS EN ŒUVRE

6.1. RELEVES DE TERRAIN

Plusieurs campagnes de terrain ont eu lieu pour décrire l'état initial du site et de son environnement.

En particulier, les relevés suivants ont été réalisés :

- Inventaires de terrain par IGC environnement : inventaire du bâti, inventaire des points d'eau : le 28 juin 2021 et le 7 juin 2022,
- Inventaires faune-flore réalisés par Execo Environnement en 2021 (5 campagnes en janvier, mars, mai, juillet et septembre) et 2023,
- Inventaire paysager en 2021.

6.2. MOYENS HUMAINS ET CONCERTATION INTERNE

La coordination de ce dossier a été confiée à IGC Environnement qui est un bureau d'études indépendant spécialisé dans la réalisation d'études techniques et réglementaires en lien avec l'exploitation durable des ressources du sous-sol.

IGC Environnement a été fondé par M. Marc THIEBOT, Ingénieur géologue-hydrogéologue diplômé en 2001 de l'Ecole Nationale Supérieure de Géologie de Nancy (ENSG). Il bénéficie d'une expérience professionnelle de plus de 15 années dans l'accompagnement des exploitants de carrières.

Spécialiste des aspects liés à l'eau et à la géologie, IGC Environnement s'entoure d'un réseau d'experts constituant une « **équipe projet** » et assure la **coordination** de ces études. Cette organisation permet de mettre ainsi à profit **des compétences complémentaires**, pour répondre au mieux aux différents volets nécessaires pour le montage d'un dossier ICPE.

Toutes les personnes qui ont contribué à l'élaboration de cet état initial (cf. paragraphe 9.8) sont des personnes qui présentent une grande expérience de ce type de dossier.

Des réunions de travail ont été organisées entre les différents intervenants susmentionnés et la société FACO comme par exemple une réunion réalisée à l'issue des phases de terrain pour confronter les contraintes environnementales mises en évidence et les modalités d'exploitation envisagées par le demandeur.

Ce type d'échange permet en particulier :

- de définir des mesures de limitation des impacts cohérentes avec l'ensemble des enjeux identifiés,
- d'optimiser les potentialités de ces mesures en associant par exemple une valorisation écologique à un aménagement paysager,
- de définir des conditions multifonctionnelles de remise en état du site, associant par exemple une intégration paysagère du projet et des potentialités écologiques.



6.3. CONCERTATION EXTERNE

Des rencontres avec la mairie de Vaiges ont été réalisées les 31 mars 2021 et 10 janvier 2022 pour évoquer notamment :

- une présentation globale du projet,
- les conditions de remise en état finale du site.

Dans le cadre de la révision du PLUi de la communauté de communes de Coëvrons, un échange s'est également tenu avec les élus locaux le 27 mars 2019, et une réunion sur site s'est déroulée le 6 avril 2022.

Une rencontre avec la Régie des Eaux de Coëvrons a également eu lieu le 5 décembre 2023 à la mairie de Vaiges. Il a notamment été discuté de la gestion des eaux en amont du traitement des eaux potables, ainsi que de la qualité des haies présentes sur le territoire pour une valorisation énergétique. Ces deux points coïncident avec les objectifs du projet, abordés dans les volets hydrologiques et paysagers de l'étude d'impact.

Par ailleurs, dans un souci de transparence et d'échange avec les riverains, le comité de suivi annuel, présenté au chapitre 4 sera maintenu.

Pour rappel, il est constitué par :

- Les riverains de la carrière,
- Le maire de la municipalité de Vaiges,
- La société FACO,
- La DREAL,
- Une association de protection de la nature : Mayenne Nature Environnement,
-

Par ailleurs, pour évoquer les aspects hydrogéologiques lors de ces réunions (et sous réserve de leur accord), il pourrait être prévu que l'exploitant du captage, tout comme le service « eau potable » du Conseil Départemental, intègre le Comité de Suivi de la carrière.

Ce comité se réunit annuellement sur site. Après une visite de la carrière, la société FACO présente les résultats de ses suivis environnementaux et ses projets pour l'année suivante.

Cette rencontre annuelle permet également aux riverains de faire des observations sur les nuisances éventuellement ressenties.

Les mesures de limitation des impacts de la carrière peuvent être alors adaptées aux remarques éventuellement émises par le comité.



6.4. NOMS, QUALITES ET QUALIFICATIONS DU OU DES EXPERTS QUI ONT PREPARE L'ETUDE D'IMPACT ET LES ETUDES AYANT CONTRIBUE A SA REALISATION

Le présent dossier a été mené grâce à la participation des intervenants suivants :

Pour le Volet **hydrologique et hydrogéologique**
le volet **humain**,
le volet **santé**,
et la **coordination** de l'étude d'impact,

M. Quentin Lespagnol

Ingénieur Géologue

Assisté de l'ingénieur géologue : Marc Thiébot, gérant de la société

IGC Environnement

6, Venelle aux bœufs 22400 LAMBALLE

Tél : 06 80 84 19 59

www.igc-environnement.fr



Pour le Volet **Faune Flore** de l'étude d'impact

Laurent Brunet - cogérant

Ecologue naturaliste

Titulaire d'une maîtrise en biologie

Assisté des écologues : Mme Elodie Morin, Mme Céline Leclerc

EXECO Environnement

2, place Patton 50300 AVRANCHES

Tél : 02 33 48 12 58

www.execo-env.fr



Pour le Volet **Paysager** de l'étude d'impact,

Etudes Paysagères et art des jardins

M. Pierre-Yves Hagneré – gérant

Architecte paysagiste

Graduat en architecture des jardins et du paysage

ISI Gembloux (Belgique) - 1993

18, Painfaut

56350 Saint-Vincent-sur-Oust

Tél : 06 36 66 59 61



Pierre-Yves Hagneré

Etudes paysagères et art des jardins

18, Painfaut
56350 St-Vincent-sur-Oust

06 36 66 59 61
pierre-yves.hagnere@orange.fr