

# Dossier de Demande d'Autorisation Environnementale

Projet de parc éolien de Moulins, commune de Moulins-en-Tonnerrois (Yonne, 89)

## PIÈCE 6 : PLAN DE SITUATION PLANS D'ENSEMBLE / PLANS DE MASSE



Maître d'Ouvrage : SAS Parc éolien de Moulins

SAS Parc éolien de Moulins  
37/39 avenue de Friedland  
75008 Paris



# Dossier de Demande d'Autorisation Environnementale

Projet de parc éolien de Moulins, commune de Moulins-en-Tonnerrois (Yonne, 89)

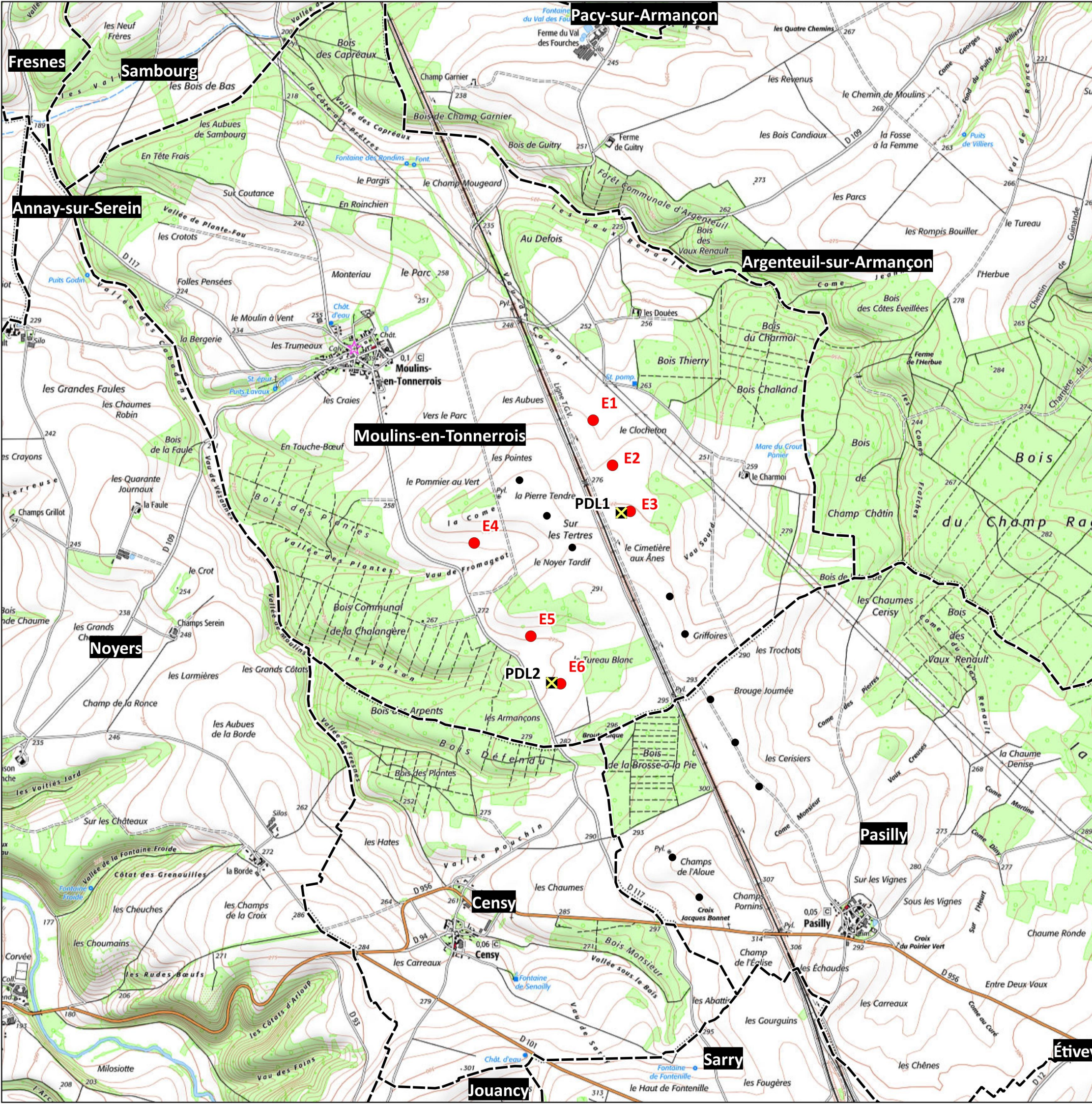
## PLAN DE SITUATION

Maître d'Ouvrage : SAS Parc Eolien de Moulins

SAS Parc Eolien de Moulins  
37/39 avenue de Friedland  
75008 Paris







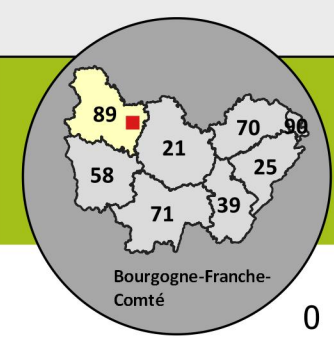
# Projet de parc éolien de Moulins-en-Tonnerrois

89  
Yonne

## Plan de situation du projet

- Eolienne du projet
- ⬮ Poste de livraison
- Eolienne existante

▭ Limite communale



Fond : Scan25® - ©IGN Paris  
Reproduction interdite  
Réalisation : ABIES, août 2022

0 500 1 000 m

Echelle : 1/25000 - format A3





# Dossier de Demande d'Autorisation Environnementale

Projet de parc éolien de Moulins, commune de Moulins-en-Tonnerrois (Yonne, 89)

## PLANS D'ENSEMBLE / PLANS DE MASSE

Maître d'Ouvrage : SAS Parc éolien de Moulins

SAS Parc éolien de Moulins  
37/39 avenue de Friedland  
75008 Paris





# Projet de parc éolien de Moulins-en-Tonnerrois

89  
Yonne

## Eoliennes E1, E2 et E3

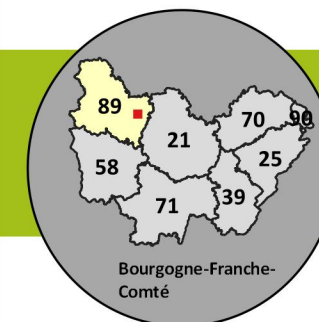
### Emprise permanente

- Eolienne
- Survol des pales
- Socle
- Poste de livraison
- Raccordement inter-éolien
- Plateforme
- Piste à créer

### Emprise temporaire


- Aire de stockage des pales
- Rayon de braquage provisoire

- Voie ferrée
- Chemin
- Limite cadastrale
- Eolienne existante



Fond : Scan25® - ©IGN Paris  
Reproduction interdite  
Réalisation : ABIES, octobre 2022

0 100 200 m  
Echelle : 1/5000 - format A3





# Projet de parc éolien de Moulins-en-Tonnerrois

89  
Yonne

## Eoliennes E4, E5 et E6

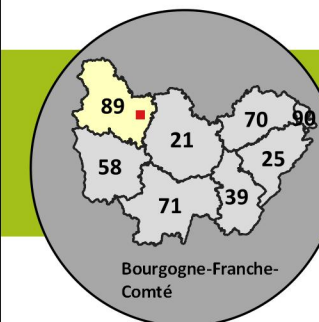
### Emprise permanente

- Eolienne
- ⬢ Survol des pales
- Socle
- Poste de livraison
- ⋯ Raccordement inter-éolien
- Plateforme
- Piste à créer

### Emprise temporaire


- ▨ Aire de stockage des pales
- ▨ Rayon de braquage provisoire

- ⚓ Voie ferrée
- Route départementale
- Chemin
- Limite cadastrale
- Eolienne existante



Fond : Scan25® - ©IGN Paris  
Reproduction interdite  
Réalisation : ABIES, octobre 2022

0 100 200 m  
Echelle : 1/5000 - format A3





## PARC EOLIEN DE MOULINS SASU

**Madame la Préfète**  
Préfecture de la Haute Marne  
89 Rue Victoire de la Marne  
52 011 Chaumont

Paris, le 06 octobre 2022

**Objet** : Demande de dérogation d'échelle – Plans d'ensemble

Madame la Préfète,

Je soussigné, Guillaume Leroy, Directeur Général de la SASU Parc éolien de Moullins dont le siège social est situé à Strasbourg, 1 rue des Arquebusiers ; ai l'honneur de solliciter une dérogation concernant l'échelle du Plan d'ensemble à joindre au dossier de demande d'Autorisation environnementale du parc éolien des Combes situé sur la commune de Moullins-en-Tonnerrois.

Compte tenu des dimensions de l'installation, le plan d'ensemble prévu au 1/200<sup>ème</sup> par l'article D 181-15-2 du Code de l'Environnement est réduit au 1/1 000<sup>ème</sup>.

Je vous prie de croire, Madame la Préfète, en l'assurance de ma respectueuse considération.

Guillaume LEROY  
Directeur Général  
Parc éolien des l'Etoile



**PARC EOLIEN DE MOULINS**  
1 rue des Arquebusiers  
67 000 Strasbourg

Société par actions simplifiée à associé unique  
348 600 990 RCS Strasbourg  
Capital social 10 000 €









# Projet de parc éolien de Moulins-en-Tonnerrois



89  
Yonne




## Eolienne E1

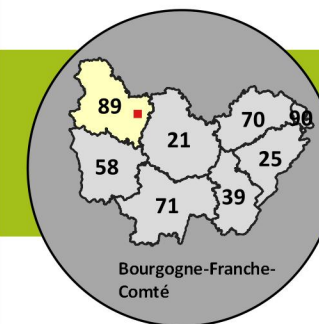
### Emprise permanente

-  Eolienne
-  Survol des pales
-  Socle
-  Raccordement inter-éolien
-  Plateforme
-  Piste à créer

### Emprise temporaire


-  Aire de stockage des pales
-  Rayon de braquage provisoire

-  Voie ferrée
-  Chemin
-  Limite cadastrale



Fond : Scan25® - ©IGN Paris  
Reproduction interdite  
Réalisation : ABIES, octobre 2022

0 20 40 m  
Echelle : 1/1000 - format A3



Agricole

Agricole

Agricole

E1

ZH0001

ZH0002

ZH0004

ZH0003

ZE0022

ZE0019

ZE0021

ZE0044









# Projet de parc éolien de Moulins-en-Tonnerrois



89  
Yonne




## Eolienne E2

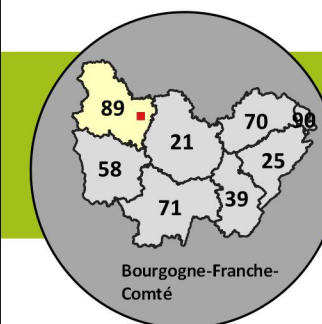
### Emprise permanente

-  Eolienne
-  Survol des pales
-  Socle
-  Raccordement inter-éolien
-  Plateforme
-  Piste à créer

### Emprise temporaire


-  Aire de stockage des pales
-  Rayon de braquage provisoire

-  Voie ferrée
-  Chemin
-  Limite cadastrale



Fond : Scan25® - ©IGN Paris  
Reproduction interdite  
Réalisation : ABIES, octobre 2022

0 20 40 m  
Echelle : 1/1000 - format A3



Agricole

ZH0004

Agricole

Agricole

ZH0028

ZH0020

ZH0019

ZE0022

ZL0014 ZL0015

ZL0013

ZL0007



# Projet de parc éolien de Moulins-en-Tonnerrois



89  
Yonne




## Eolienne E3

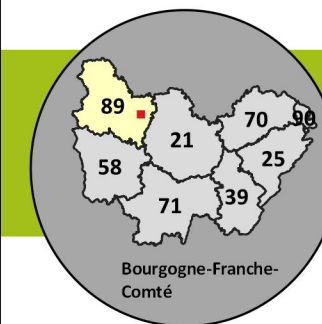
### Emprise permanente

-  Eolienne
-  Survol des pales
-  Socle
-  Poste de livraison
-  Raccordement inter-éolien
-  Plateforme
-  Piste à créer

### Emprise temporaire

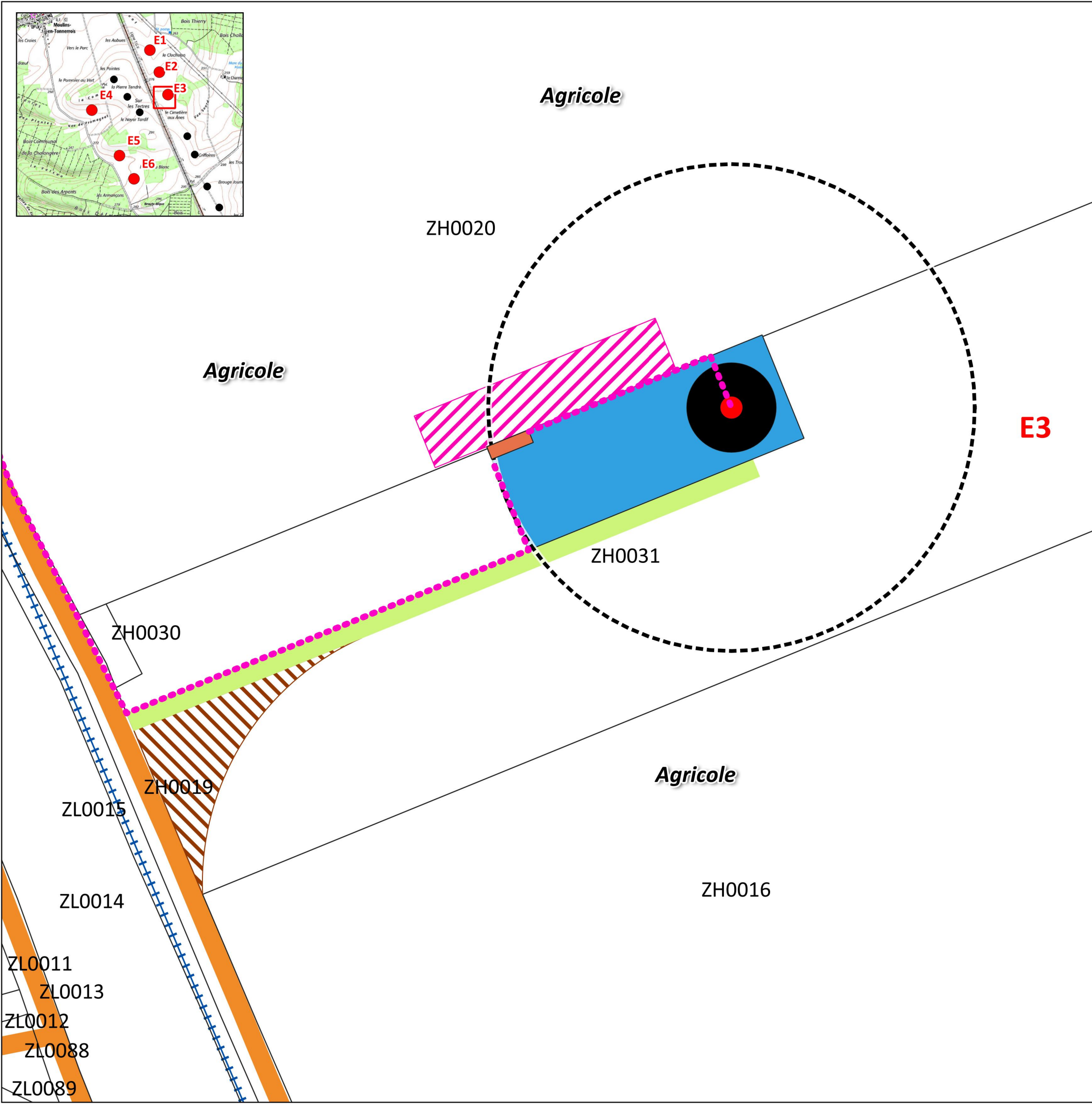

-  Aire de stockage des pales
-  Rayon de braquage provisoire

-  Voie ferrée
-  Chemin
-  Limite cadastrale



Fond : Scan25® - ©IGN Paris  
Reproduction interdite  
Réalisation : ABIES, octobre 2022

0 20 40 m  
Echelle : 1/1000 - format A3











# Projet de parc éolien de Moulins-en-Tonnerrois




89  
Yonne

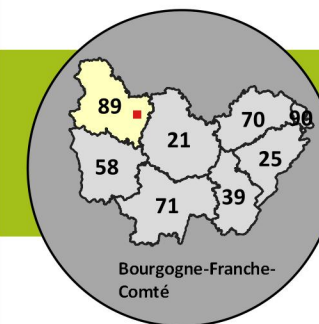
## Eolienne E4

### Emprise permanente

-  Eolienne
-  Survol des pales
-  Socle
-  Raccordement inter-éolien
-  Plateforme
-  Piste à créer

### Emprise temporaire


-  Aire de stockage des pales
-  Route départementale
-  Limite cadastrale



Fond : Scan25® - ©IGN Paris  
Reproduction interdite  
Réalisation : ABIES, octobre 2022

0 20 40 m

Echelle : 1/1000 - format A3



Agricole

E4

Agricole

ZL0004

Agricole

ZL0002



# Projet de parc éolien de Moulins-en-Tonnerrois

89  
Yonne

## Virage d'accès Eolienne E4

### Emprise permanente

●●● Raccordement inter-éolien

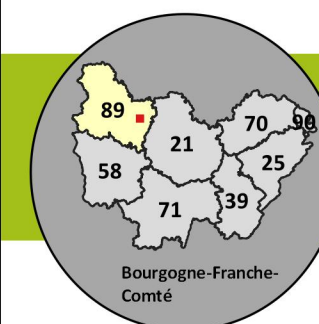
■ Piste à créer

### Emprise temporaire

▨ Rayon de braquage provisoire

■ Route départementale

□ Limite cadastrale



Fond : Scan25® - ©IGN Paris  
Reproduction interdite  
Réalisation : ABIES, octobre 2022

0 20 40 m

Echelle : 1/1000 - format A3



Agricole

Agricole

Agricole

ZL0002

ZL0003

ZL0071









# Projet de parc éolien de Moulins-en-Tonnerrois



89  
Yonne




## Eolienne E5

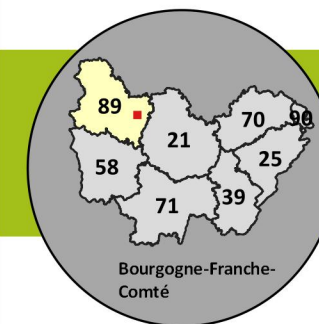
### Emprise permanente

-  Eolienne
-  Survol des pales
-  Socle
-  Raccordement inter-éolien
-  Plateforme
-  Piste à créer

### Emprise temporaire

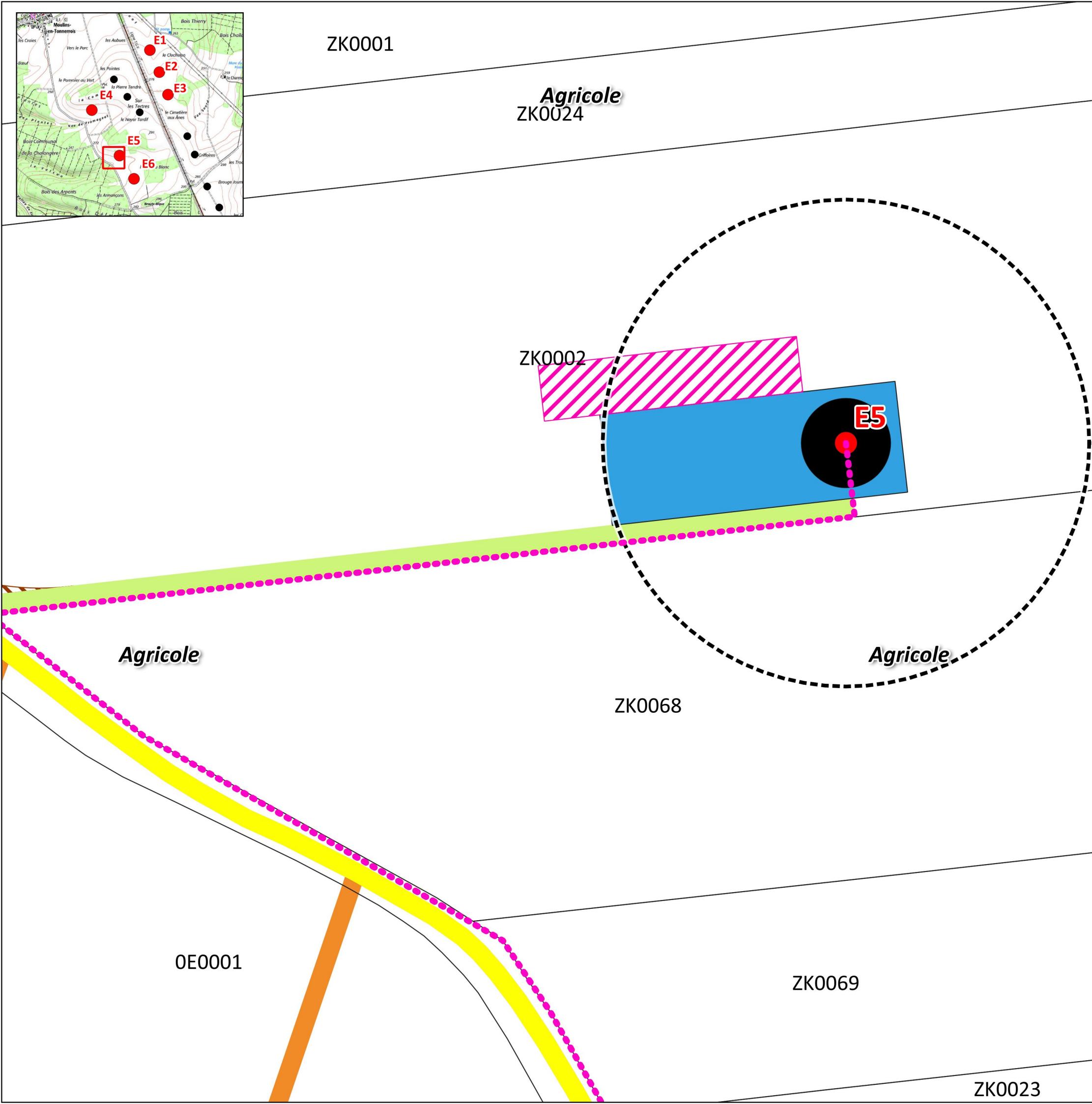

-  Aire de stockage des pales
-  Rayon de braquage provisoire

-  Route départementale
-  Chemin
-  Limite cadastrale



Fond : Scan25® - ©IGN Paris  
Reproduction interdite  
Réalisation : ABIES, octobre 2022

0 20 40 m  
Echelle : 1/1000 - format A3





# Projet de parc éolien de Moulins-en-Tonnerrois



89  
Yonne

## Eolienne E6

### Emprise permanente

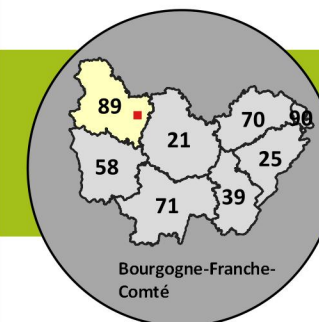
-  Eolienne
-  Survol des pales
-  Socle
-  Poste de livraison
-  Raccordement inter-éolien
-  Plateforme
-  Piste à créer

### Emprise temporaire

-  Aire de stockage des pales
-  Rayon de braquage provisoire

 Route départementale


 Limite cadastrale



Fond : Scan25® - ©IGN Paris  
Reproduction interdite  
Réalisation : ABIES, octobre 2022

0 20 40 m

Echelle : 1/1000 - format A3



ZK0023 *Agricole*

ZK0022

*Agricole*

ZK0021

OE0007

OE0008

OE0004

OE0011

OE0012

OE0013

OE0001

OE0002

OE0003