

Département du Morbihan

Commune La Gacilly
La Chapelle Gaceline

ANNEXES SANITAIRES

Juillet 2024

PLAN EAUX PLUVIALES - Zone agglomérée









Echelle :	I/2500	Plan :	EP
Mairie BP4, Rue de l'Hotel de Ville, 56200 La Gacilly K.Urbain 58, rue de la Pinterie , 35300 Fougères			

DM
EAU



Réalisé par dm.EAU
Ferme de la Chauvelière
35 150 JANZE
02.99.47.65.63

LEGENDE :

- Zones urbanisables
- Réseau eaux pluviales
- Fossé
- Bassin d'orage
- Réseau EP projeté
- Exutoire
- Cours d'eau
- Zones humides

