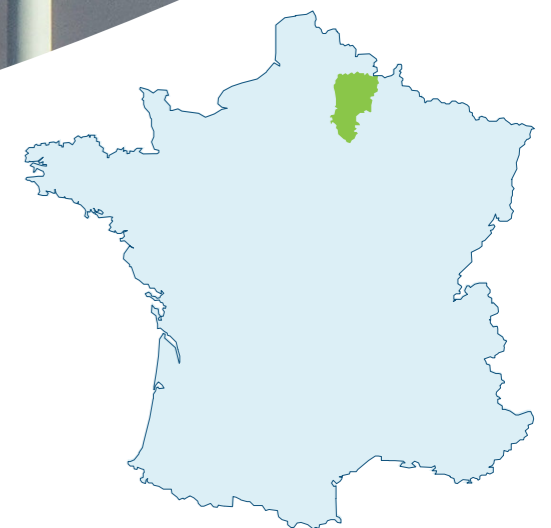


# PARC ÉOLIEN DES CHAMPS DOLENTS

## PLAN D'ENSEMBLE - 1/1000ÈME

## Dossier de Demande d'Autorisation Environnementale (DDAE)



### Assemblage de l'étude



Parc des Moulins  
23 avenue de la Créativité  
59493 Villeneuve d'Ascq

### Étude environnementale



### Étude chiroptères



### Étude paysagère



4 place du 8 Mai 1945  
59780 Willems

### Étude acoustique



22-24 rue Lavoisier  
Bâtiment A – 1<sup>er</sup> étage  
92000 Nanterre

**Communes de Joncourt, Estrées & Magny-la-Fosse**

**Département de l'Aisne (02)**

## LE PROJET EOLIEN DES CHAMPS DOLENTS

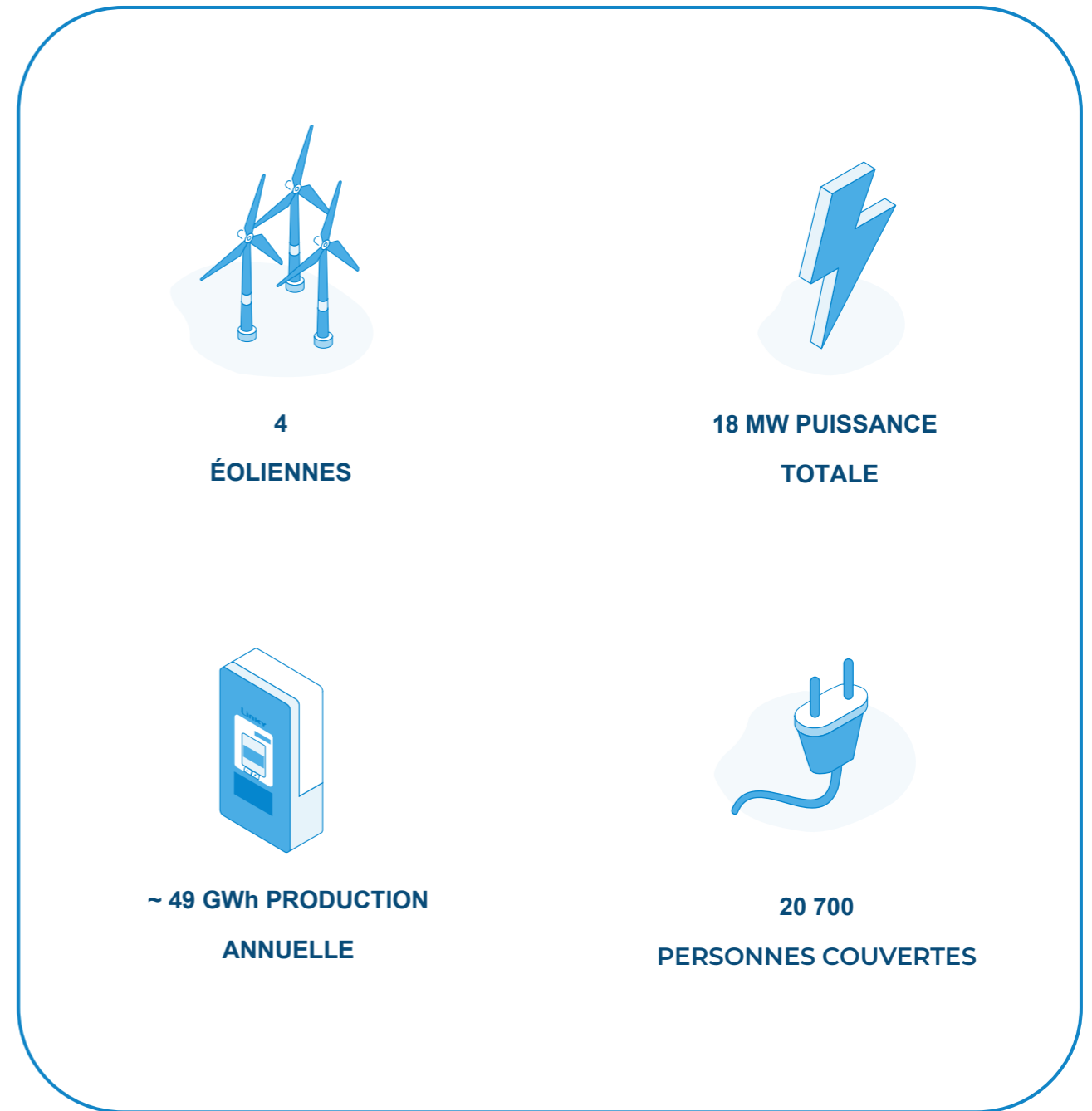
Le présent document fait partie du Dossier de Demande d'Autorisation Environnementale pour le **Projet Eolien des Champs Dolents** déposé auprès des Services de l'Etat.

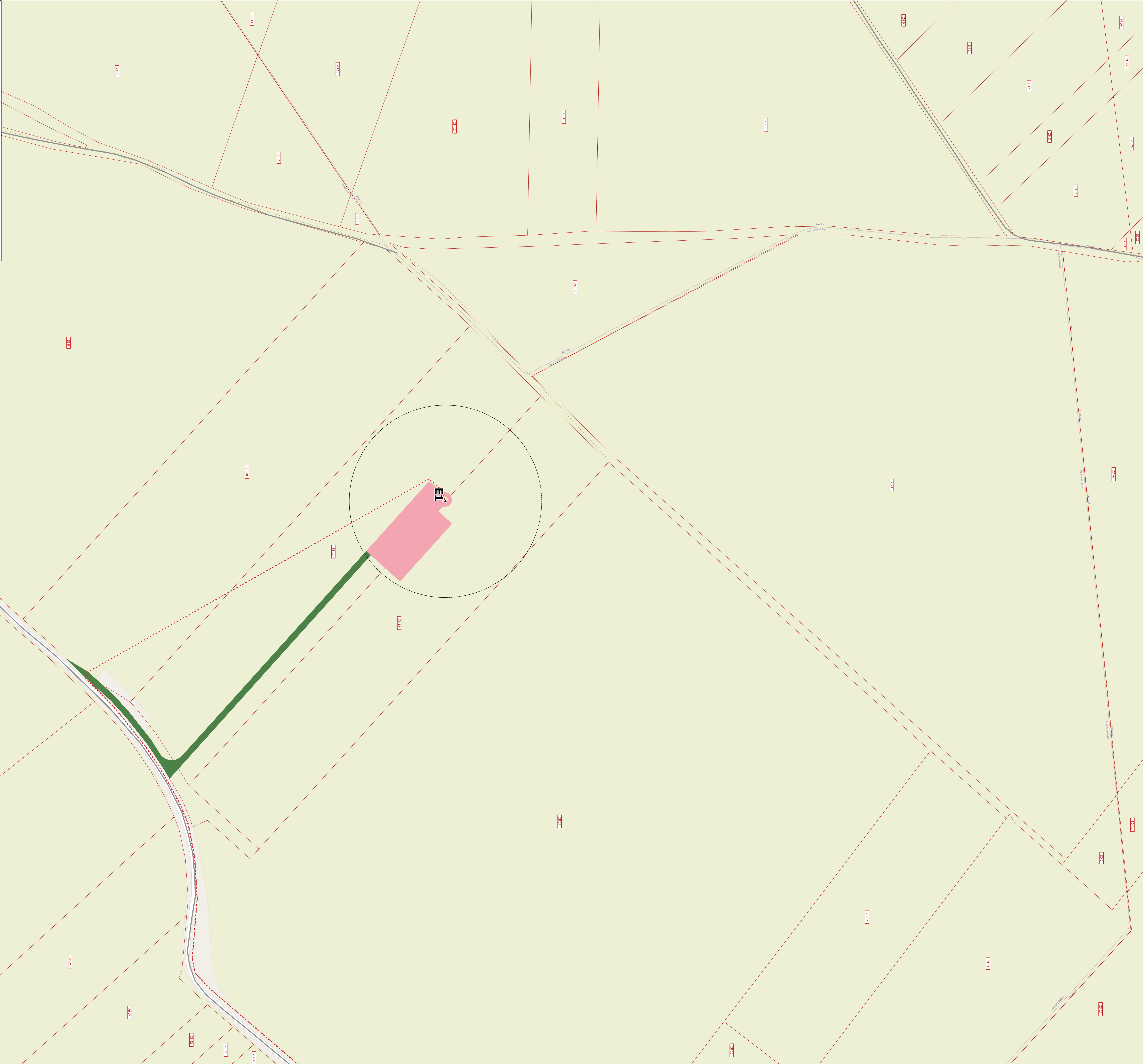
Le projet éolien des Champs Dolents entre dans les objectifs nationaux de **déploiement des énergies renouvelables**, dans un contexte de lutte **contre le réchauffement climatique** et de **nécessaire transition énergétique**. Il a fait l'objet d'une démarche de **concertation et de réflexion** accrue avec l'ensemble des parties prenantes locales et bureaux d'études partenaires.



<https://escofi.fr/realisation/projet-eolien-joncourt-estrees-magny-la-fosse/>

Durée de vie d'un parc : 25 ans et +





PARC ÉOLIEN DES CHAMPS DOLENTS

COMMUNE DE JONCOURT,  
MAGNY-LA-FOSSE ET ESTREES

PLAN D'ENSEMBLE SUD

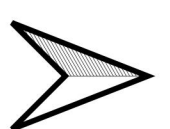
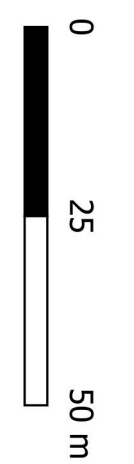
DEMANDE D'AUTORISATION ENVIRONNEMENTALE

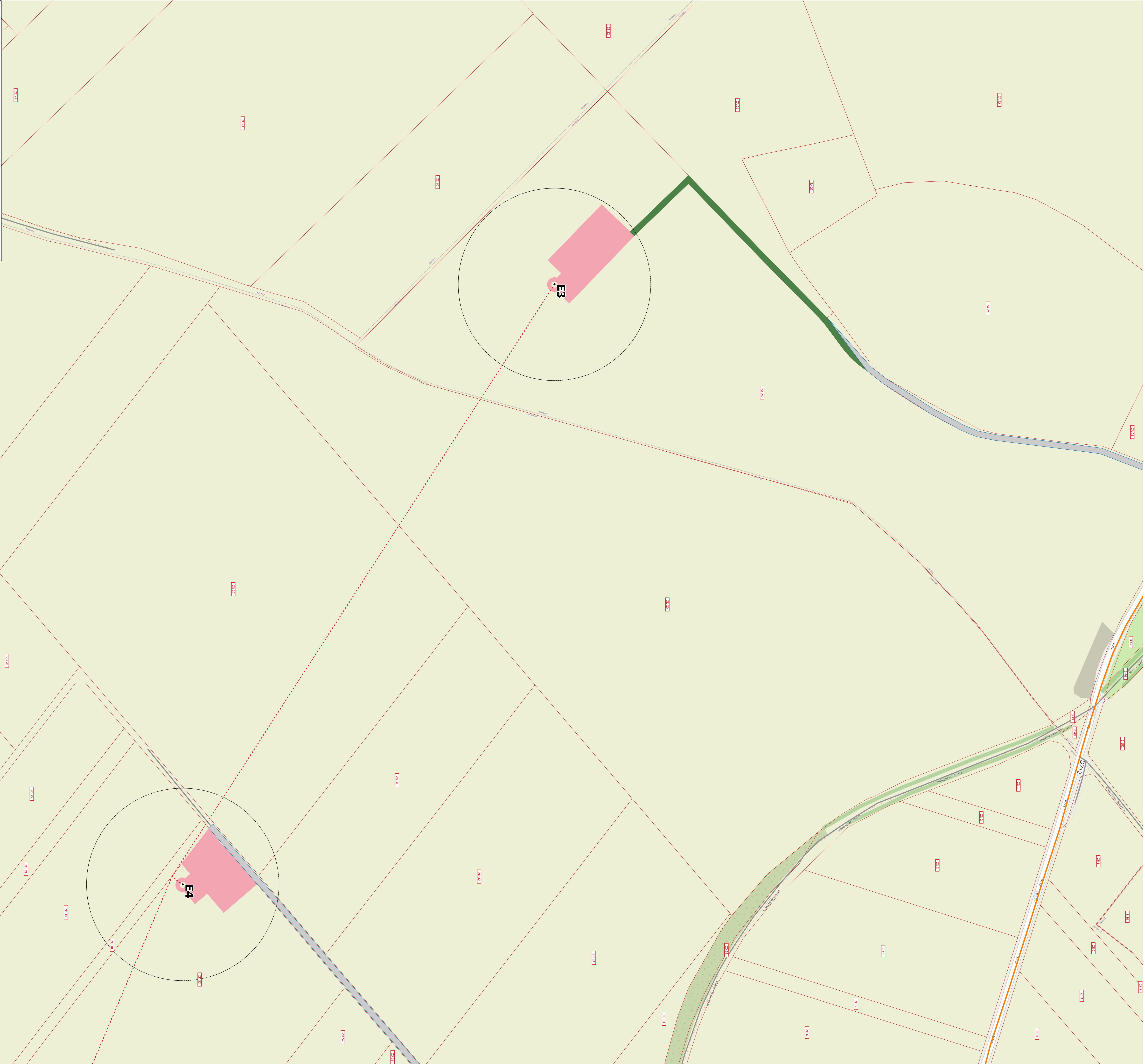
FORMAT A0	PLANCHE 1 SUR 3
DESSINATEUR A. DELFANGE	VALIDATION D'HARDY
N° DOSSIER ZS-4524	DATE Novembre 2025
ECHELLE 1 / 1 000	VERSION 02



**Légende**

- Implantation retenue
- Zone de survol - 74,55 m
- Plateforme
- Chemins à créer
- Calilage interne
- Chemins / sentiers
- Parcelles





**PARC ÉOLIEN DES CHAMPS DOLENTS**

**COMMUNE DE JONCOURT,  
MAGNY-LA-FOSSE ET ESTREES**

**PLAN D'ENSEMBLE NORD**

---

**DEMANDE D'AUTORISATION ENVIRONNEMENTALE**

FORMAT A0	PLANCHE 1 SUR 3
DESSINATEUR A. DELFONGE	VALIDATION D'HARDY
N° DOSSIER ZS-4524	DATE Novembre 2025
ECHELLE 1 / 1 000	VERSION 02

**Légende**

- Implantation retenue
- Zone de survol - 74,55 m
- Plateforme
- Chemins à créer
- Chemins à renforcer
- Cablage interne
- Départementale
- Chemins / sentiers
- Parcelles

0 25 50 m

# PARC ÉOLIEN DES CHAMPS DOLENTS

COMMUNE DE JONCOURT,  
MAGNY-LA-FOSSE ET ESTREES

## PLAN D'ENSEMBLE EST

### DEMANDE D'AUTORISATION ENVIRONNEMENTALE

FORMAT A0	PLANCHE 1 SUR 3
DESSINATEUR A. DELFONGE	VALIDATION D'HARDY
N° DOSSIER ZS-4524	DATE Novembre 2025
ECHELLE 1 / 1 000	VERSION 02



**Légende**

- Implantation retenue
- Zone de survol - 74,55 m
- Plateforme
- Chemins à créer
- Chemins à renforcer
- Poste de livraison
- Cablage interne
- Chemins / sentiers
- Parcelles

0 25 50 m

