

Recommandations techniques et consignes de sécurité

Travaux à proximité d'ouvrages d'assainissement et de distribution d'eau

Tous travaux commencés avant d'avoir reçu une réponse à votre DICT engage votre responsabilité exclusive. Les plans mis à votre disposition en réponse à votre DICT font apparaître des ouvrages (ci-après : « les ouvrages ») dans la zone d'influence de vos travaux. Il vous revient de prendre toutes initiatives pour garantir leur préservation, ainsi que la sécurité des personnes et la protection de l'environnement compte tenu des dangers présentés par un endommagement des ouvrages (pression interne pouvant dépasser 7 bars dans les canalisations d'eau potable, effluents nocifs dans les ouvrages D'assainissement...).

En votre qualité d'entreprise spécialisée en charge de la réalisation de travaux de terrassement ou de forage il vous appartient de prendre les dispositions commandées par les règles de l'art.

Repérage préalable des ouvrages

Tous les renseignements qui vous sont fournis, et en particulier ceux portés sur les plans, ne le sont qu'à titre indicatif, des modifications de la voirie (assiette, profil, repère) ayant pu intervenir postérieurement à l'établissement des plans de récolement des canalisations et ouvrages. En outre, les branchements n'apparaissent la plupart du temps pas sur ces plans. Sauf autre indication apportée sur le plan joint pour chaque canalisation, la classe de précision est la classe C (incertitude maximale de localisation du réseau >1,5m).

Les accessoires de surface (regards, bouches à clef, tampons, plaques...) donnent des indications sur la localisation des ouvrages enterrés. Il vous appartient de les prendre en compte. Toutefois ces accessoires peuvent avoir été déplacés ou dissimulés sans que l'information ait été portée à la connaissance du gestionnaire du réseau.

La position, la profondeur, la géométrie, et la nature des ouvrages doivent être confirmées sous votre responsabilité exclusive par des sondages manuels suffisamment rapprochés et appropriés à la nature et la profondeur des travaux projetés.

Certains de nos anciens ouvrages ne sont pas protégés par un grillage avertisseur, qui ne saurait constituer à lui seul un facteur d'alerte de proximité. Si cette signalisation existe, elle sera soigneusement remise en place.

Afin de faciliter la localisation des réseaux indiqués sur le présent plan, et sur demande écrite à : reperage.csp@saur.com, (en précisant en objet du mail le N° du département – commune RDV et N° de consultation de téléservice de la DICT ; Exemple : 19 – BRIVE-LA-GAILLARDE – RDV 2020280501191T)
Pour assurer toutes les garanties de sécurité, vous devez procéder à un marquage ou piquetage au sol permettant, pendant toute la durée du chantier, de signaler le tracé de l'ouvrage, et le cas échéant la localisation des points singuliers (affleurants, changements de direction, ...).

Précaution pendant les travaux

Pendant toute la durée des travaux, l'accès à nos canalisations et aux accessoires de surface doit être maintenu libre de jour comme de nuit.

Dans l'hypothèse où des accessoires de surface devraient être déplacés, vous devez en informer le gestionnaire qui vous informera des précautions à prendre. Leur repositionnement convenable et leur mise à la cote sera réalisé à vos frais.

Les travaux devront être réalisés dans les règles de l'art sans entraîner de contraintes excessives sur les ouvrages ni générer d'interactions susceptibles de nuire à leur bonne conservation.

Attitude en cas de sinistre

En cas de dégradation des ouvrages, imputable à vos travaux, il vous appartient d'avertir le gestionnaire dans les meilleurs délais et de favoriser la réalisation des opérations de réparations qui s'imposent. Le gestionnaire est le seul habilité à intervenir sur ses propres ouvrages. Une facturation sera établie, comprenant la prise en charge de l'intervention liée au sinistre, la main d'œuvre et la fourniture.

Le non-respect de ces consignes engage totalement votre responsabilité en cas de sinistre. Nous vous rappelons en outre qu'aux termes de l'article L1324-4 du Code de la santé publique :

*« Le fait de dégrader des ouvrages publics destinés à recevoir ou à conduire des eaux d'alimentation ou de laisser introduire des matières susceptibles de nuire à la salubrité, dans l'eau [...] servant à l'alimentation publique, est puni de **trois ans d'emprisonnement et 45000 euros d'amende** ».*

LEGENDE

EA					
	Tronçons classe C		Dégrilleur		Régulateur de pression
	Tronçons classe B		Dessableur		Réserve incendie
	Tronçons classe A		Disconnecteur		Réservoir au sol/Bâche
	Accélérateur		Forage		Réservoir de chasse
	Anode protect.cathodique		Isolation électrique		Réservoir (semi)enterré
	Auto-contrôle		Micro ventouse		Réservoir sur tour
	Barrage		Piézomètre		Shunt
	Boite à boues		Plaque d'extrémité		Siphon
	Borne fontaine		Poste de soutirage		Soupape anti-bélier
	Bouche d'incendie		Poteau d'incendie		Stabilisateur d'écoulement
	Bouche de lavage		Potelet protect.cathodique		Station de pompage
	Brise charge		Prise d'eau		Station de surpression
	Canal de mesure		Prise de potentiel		Traitement sur réseau
	Captage		Production avec traitement		Vanne asservie
	Chasse automatique		Puisard		Vanne
	Cheminée d'équilibre		Puits		Vanne de survitesse
	Clapet		Purge		Vanne en attente
	Compteur production/secto.		Réducteur de pression		Vanne fermée
	Compteur export/import		Réduction		Vanne réglée
	Ddass		Regard		Ventouse
	Débitmètre		Régulateur de débit		Vidange
					Borne 1/2/4 prises

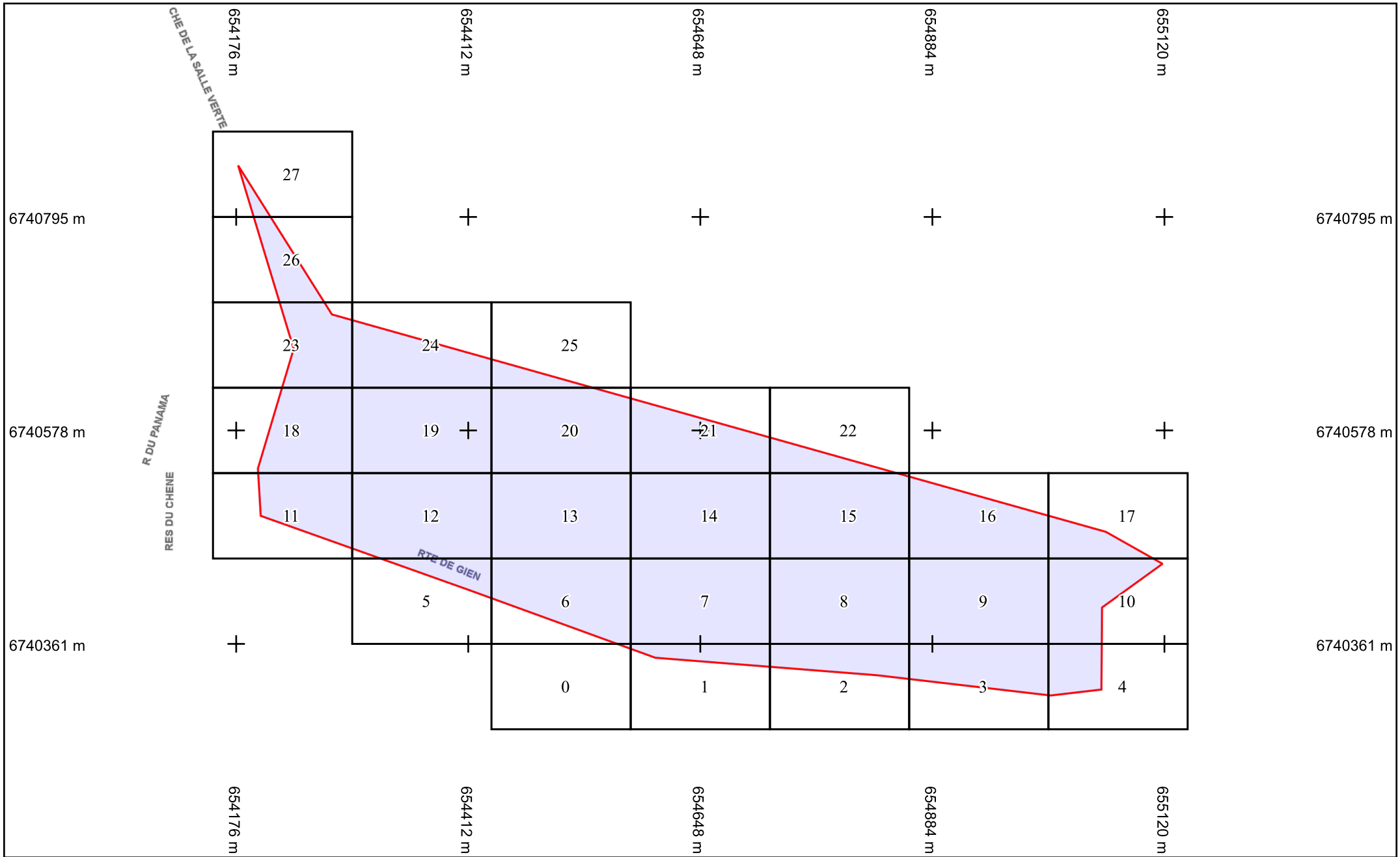
EA Hors service	
	Tronçons classe C
	Tronçons classe B
	Tronçons classe A

EU					
	Tronçons classe C		Chasse		Rond visitable à grille
	Tronçons classe B		Clapet		Station d'épuration
	Tronçons classe A		Débitmètre		Tampon/avaloir
	Avaloir		Dégrilleur		Té de curage
	Avaloir à grille		Dessableur		Traitement sur réseau
	Bassin de rétention		Déversoir d'orage		Vacuomètre
	Batardeau		Exutoire		Vanne
	Brise charge		Lagune		Vanne à guillotine
	Canal de mesure		Plaque pleine		Vanne à manchon
	Carré borgne		Poste de relevage		Vanne murale
	Carré visitable		Puisard		Ventouse
	Carré visitable à grille		Rond borgne		Vidange
	Chambre de détente		Rond visitable		

Eu Hors service	
	Tronçons classe C
	Tronçons classe B
	Tronçons classe A

EP	
	Tronçons classe C
	Tronçons classe B
	Tronçons classe A

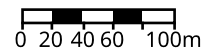
EP Hors service	
	Tronçons classe C
	Tronçons classe B
	Tronçons classe A




Légende :
Voir page annexe

Format d'impression : A4 Paysage
 Classe de précision 'C' si non renseignée sur réseau

Échelle : 1:5000 --- Plan généré le : 11/04/2025 - 12:12:57
 Numéro de consultation : 2025041102669D46
 Adresse : 45600 SULLY SUR LOIRE
 Plan d'ensemble



vers folio 6



vers folio 1

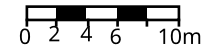


Format d'impression : A4 Paysage
 Classe de précision 'C' si non renseignée sur réseau

Légende :
 Voir page annexe

Folio n° : 0

Échelle : 1:500 --- Plan généré le : 11/04/2025 - 12:12:57
 Numéro de consultation : 2025041102669D46
 Adresse : 45600 SULLY SUR LOIRE



BD Parcellaire® et BD Adresse® de © IGN. Reproduction interdite. --- Système de coordonnées : Lambert93 (EPSG:2154)

vers folio 7

654601 m

654624 m

654648 m

654672 m

654695 m

RTE DE G...

6740340 m

+

+

+

+

+

6740340 m

6740318 m

+

+

+

+

+

6740318 m

6740296 m

+

+

+

+

+

6740296 m

654601 m

654624 m

654648 m

654672 m

654695 m

Légende :

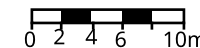
Voir page annexe

Folio n° : 1

Échelle : 1:500 --- Plan généré le : 11/04/2025 - 12:12:57

Numéro de consultation : 2025041102669D46

Adresse : 45600 SULLY SUR LOIRE



Format d'impression : A4 Paysage
Classe de précision 'C' si non renseignée sur réseau

BD Parcellaire® et BD Adresse® de © IGN. Reproduction interdite. --- Système de coordonnées : Lambert93 (EPSG:2154)

vers folio 2

vers folio 0

vers folio 8

654742 m

654766 m

654789 m

654813 m

654837 m

6740340 m

+

+

+

+

+

6740340 m

RTE DE GIEN

6740318 m

+

+

+

+

+

6740318 m

6740296 m

+

+

+

+

+

6740296 m

654742 m

654766 m

654789 m

654813 m

654837 m

vers folio 1

vers folio 3

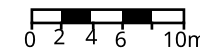


Format d'impression : A4 Paysage
Classe de précision 'C' si non renseignée sur réseau

Légende :
Voir page annexe

Folio n° : 2

Échelle : 1:500 --- Plan généré le : 11/04/2025 - 12:12:57
Numéro de consultation : 2025041102669D46
Adresse : 45600 SULLY SUR LOIRE



BD Parcellaire® et BD Adresse® de © IGN. Reproduction interdite. --- Système de coordonnées : Lambert93 (EPSG:2154)

vers folio 9

654884 m

654907 m

654931 m

654954 m

654978 m

6740340 m

+

+

+

+

+

6740340 m

RTE DE GIEN

6740318 m

+

+

+

+

+

6740318 m

6740296 m

+

+

+

+

+

6740296 m

654884 m

654907 m

654931 m

654954 m

654978 m

Légende :

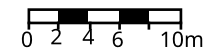
Voir page annexe

Folio n° : 3

Échelle : 1:500 --- Plan généré le : 11/04/2025 - 12:12:57

Numéro de consultation : 2025041102669D46

Adresse : 45600 SULLY SUR LOIRE



Format d'impression : A4 Paysage
Classe de précision 'C' si non renseignée sur réseau

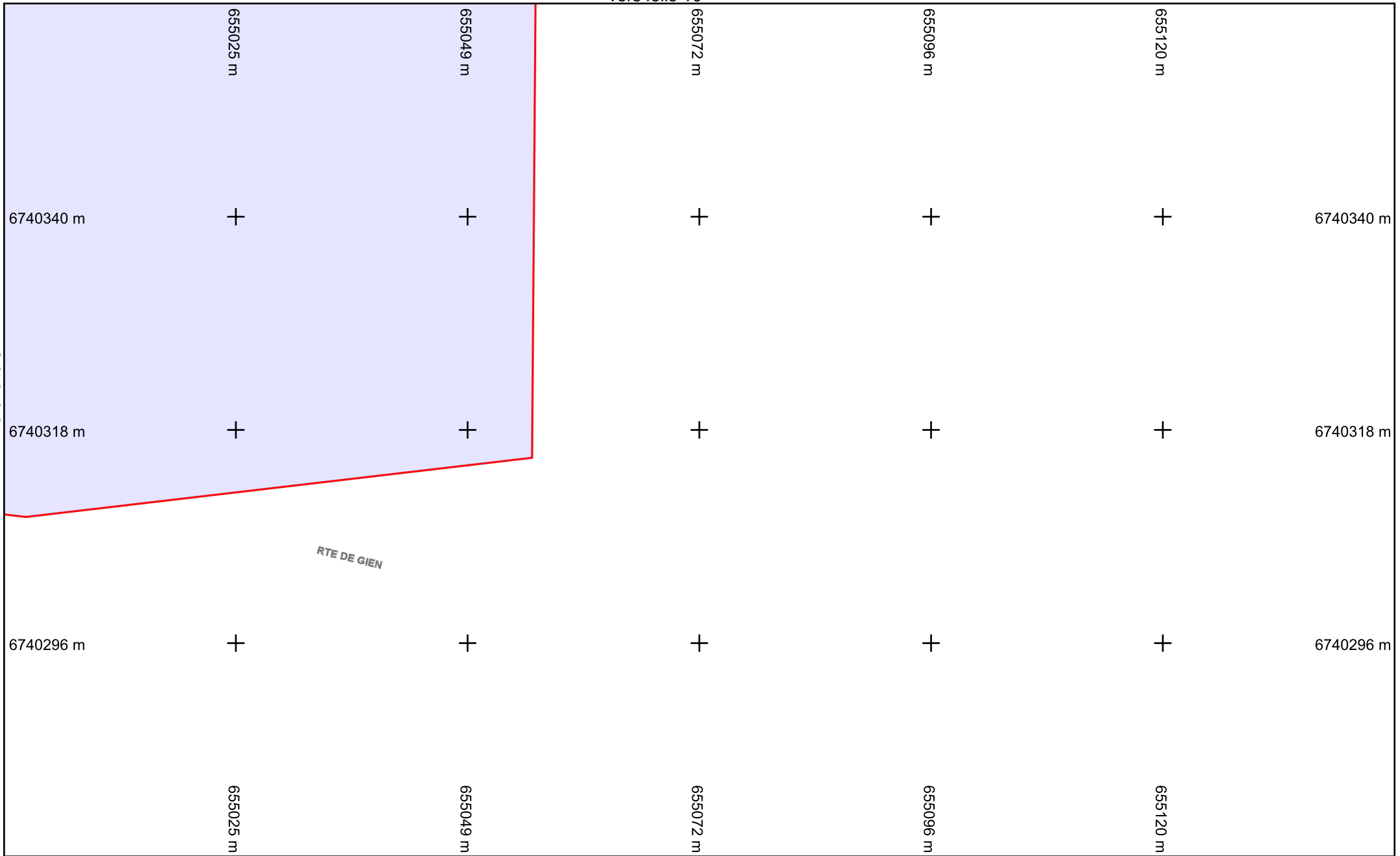
BD Parcellaire® et BD Adresse® de © IGN. Reproduction interdite. --- Système de coordonnées : Lambert93 (EPSG:2154)

vers folio 4

vers folio 2

vers folio 10

vers folio 3



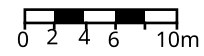
RTE DE GIEN

Légende :

Voir page annexe

Folio n° : 4

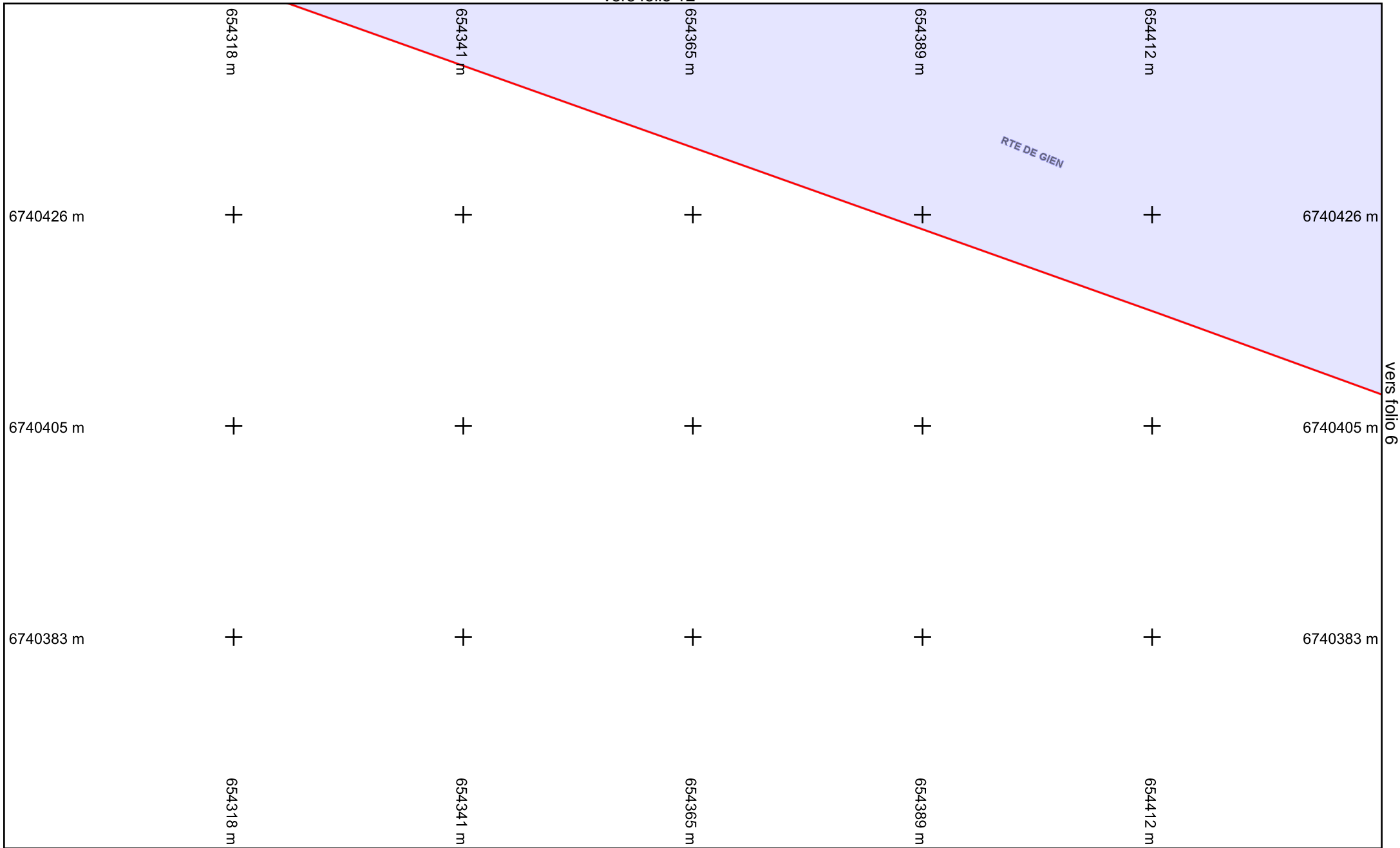
Échelle : 1:500 --- Plan généré le : 11/04/2025 - 12:12:57
 Numéro de consultation : 2025041102669D46
 Adresse : 45600 SULLY SUR LOIRE



Format d'impression : A4 Paysage
 Classe de précision 'C' si non renseignée sur réseau

BD Parcellaire® et BD Adresse® de © IGN. Reproduction interdite. --- Système de coordonnées : Lambert93 (EPSG:2154)

vers folio 12

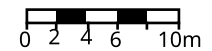


Légende :

Voir page annexe

Folio n° : 5

Echelle : 1:500 --- Plan généré le : 11/04/2025 - 12:12:57
 Numéro de consultation : 2025041102669D46
 Adresse : 45600 SULLY SUR LOIRE



Format d'impression : A4 Paysage
 Classe de précision 'C' si non renseignée sur réseau

BD Parcellaire® et BD Adresse® de © IGN. Reproduction interdite. --- Système de coordonnées : Lambert93 (EPSG:2154)

vers folio 13

654459 m

654483 m

654507 m

654530 m

654554 m

6740426 m

+

+

+

+

+

6740426 m

6740405 m

+

RTE DE GIEN

+

+

+

+

6740405 m

6740383 m

+

+

+

+

+

6740383 m

654459 m

654483 m

654507 m

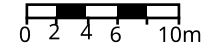
654530 m

654554 m

vers folio 0

Folio n° : 6

Échelle : 1:500 --- Plan généré le : 11/04/2025 - 12:12:57
Numéro de consultation : 2025041102669D46
Adresse : 45600 SULLY SUR LOIRE



Légende :
Voir page annexe
Format d'impression : A4 Paysage
Classe de précision 'C' si non renseignée sur réseau

BD Parcellaire® et BD Adresse® de © IGN. Reproduction interdite. --- Système de coordonnées : Lambert93 (EPSG:2154)

vers folio 7

vers folio 5

vers folio 14

654601 m

654624 m

654648 m

654672 m

654695 m

6740426 m

+

+

+

+

+

6740426 m

6740405 m

+

+

+

+

+

6740405 m

6740383 m

+

+

+

+

+

6740383 m

654601 m

654624 m

654648 m

654672 m

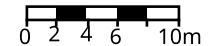
654695 m

RTE DE GIEN

vers folio 1

Folio n° : 7

Échelle : 1:500 --- Plan généré le : 11/04/2025 - 12:12:57
Numéro de consultation : 2025041102669D46
Adresse : 45600 SULLY SUR LOIRE



Format d'impression : A4 Paysage
Classe de précision 'C' si non renseignée sur réseau

BD Parcellaire® et BD Adresse® de © IGN. Reproduction interdite. --- Système de coordonnées : Lambert93 (EPSG:2154)

vers folio 8

vers folio 6

vers folio 15

654742 m

654766 m

654789 m

654813 m

654837 m

6740426 m

+

+

+

+

+

6740426 m

6740405 m

+

+

+

+

+

6740405 m

6740383 m

+

+

+

+

+

6740383 m

654742 m

654766 m

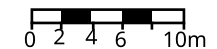
654789 m

654813 m

654837 m

vers folio 2

Échelle : 1:500 --- Plan généré le : 11/04/2025 - 12:12:57
Numéro de consultation : 2025041102669D46
Adresse : 45600 SULLY SUR LOIRE



Folio n° : 8



Légende :
Voir page annexe

Format d'impression : A4 Paysage
Classe de précision 'C' si non renseignée sur réseau

BD Parcellaire® et BD Adresse® de © IGN. Reproduction interdite. --- Système de coordonnées : Lambert93 (EPSG:2154)

vers folio 9

vers folio 7

vers folio 16

654884 m

654907 m

654931 m

654954 m

654978 m

6740426 m

+

+

+

+

+

6740426 m

6740405 m

+

+

+

+

+

6740405 m

6740383 m

+

+

+

+

+

6740383 m

654884 m

654907 m

654931 m

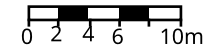
654954 m

654978 m

vers folio 3

Folio n° : 9

Échelle : 1:500 --- Plan généré le : 11/04/2025 - 12:12:57
Numéro de consultation : 2025041102669D46
Adresse : 45600 SULLY SUR LOIRE



Légende :
Voir page annexe

Format d'impression : A4 Paysage
Classe de précision 'C' si non renseignée sur réseau

BD Parcellaire® et BD Adresse® de © IGN. Reproduction interdite. --- Système de coordonnées : Lambert93 (EPSG:2154)

vers folio 10

vers folio 8

vers folio 17

655025 m

655049 m

655072 m

655096 m

655120 m

6740426 m

+

+

+

+

+

6740426 m

6740405 m

+

+

+

+

+

6740405 m

6740383 m

+

+

+

+

+

6740383 m

655025 m

655049 m

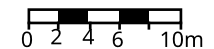
655072 m

655096 m

655120 m

vers folio 4

Échelle : 1:500 --- Plan généré le : 11/04/2025 - 12:12:57
Numéro de consultation : 2025041102669D46
Adresse : 45600 SULLY SUR LOIRE

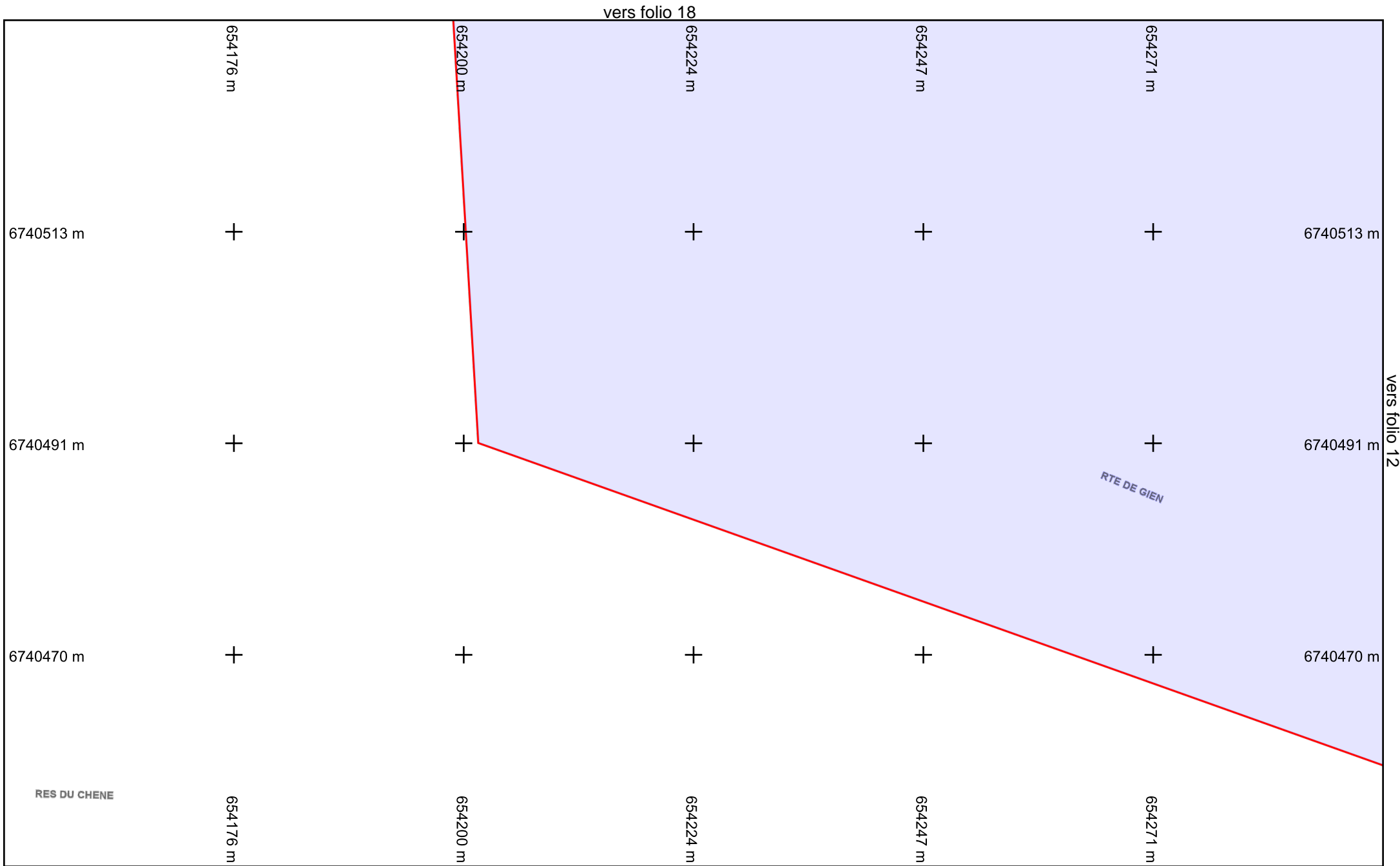


Format d'impression : A4 Paysage
Classe de précision 'C' si non renseignée sur réseau

Légende :
Voir page annexe

Folio n° : 10

BD Parcellaire® et BD Adresse® de © IGN. Reproduction interdite. --- Système de coordonnées : Lambert93 (EPSG:2154)

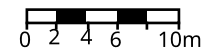


Légende :
 Voir page annexe

Format d'impression : A4 Paysage
 Classe de précision 'C' si non renseignée sur réseau

Folio n° : 11

Echelle : 1:500 --- Plan généré le : 11/04/2025 - 12:12:57
 Numéro de consultation : 2025041102669D46
 Adresse : 45600 SULLY SUR LOIRE



vers folio 19

654318 m

654341 m

654365 m

654389 m

654412 m

6740513 m

+

+

+

+

+

6740513 m

6740491 m

+

+

+

+

+

6740491 m

6740470 m

+

+

+

+

+

6740470 m

RTE DE GIEN

654318 m

654341 m

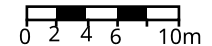
654365 m

654389 m

654412 m

vers folio 5

Échelle : 1:500 --- Plan généré le : 11/04/2025 - 12:12:57
Numéro de consultation : 2025041102669D46
Adresse : 45600 SULLY SUR LOIRE



Légende :
Voir page annexe

Folio n° : 12

Format d'impression : A4 Paysage
Classe de précision 'C' si non renseignée sur réseau

BD Parcellaire® et BD Adresse® de © IGN. Reproduction interdite. --- Système de coordonnées : Lambert93 (EPSG:2154)

vers folio 13

vers folio 11

vers folio 20

654459 m

654483 m

654507 m

654530 m

654554 m

6740513 m

+

+

+

+

+

6740513 m

6740491 m

+

+

+

+

+

6740491 m

6740470 m

+

+

+

+

+

6740470 m

654459 m

654483 m

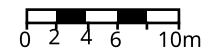
654507 m

654530 m

654554 m

vers folio 6

Échelle : 1:500 --- Plan généré le : 11/04/2025 - 12:12:57
Numéro de consultation : 2025041102669D46
Adresse : 45600 SULLY SUR LOIRE



Format d'impression : A4 Paysage
Classe de précision 'C' si non renseignée sur réseau

Légende :
Voir page annexe

Folio n° : 13

BD Parcellaire® et BD Adresse® de © IGN. Reproduction interdite. --- Système de coordonnées : Lambert93 (EPSG:2154)

vers folio 14

vers folio 12

vers folio 21

654601 m

654624 m

654648 m

654672 m

654695 m

6740513 m

+

+

+

+

+

6740513 m

6740491 m

+

+

+

+

+

6740491 m

6740470 m

+

+

+

+

+

6740470 m

654601 m

654624 m

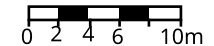
654648 m

654672 m

654695 m

vers folio 7

Échelle : 1:500 --- Plan généré le : 11/04/2025 - 12:12:57
Numéro de consultation : 2025041102669D46
Adresse : 45600 SULLY SUR LOIRE



Format d'impression : A4 Paysage
Classe de précision 'C' si non renseignée sur réseau

Légende :
Voir page annexe

Folio n° : 14

BD Parcellaire® et BD Adresse® de © IGN. Reproduction interdite. --- Système de coordonnées : Lambert93 (EPSG:2154)

vers folio 15

vers folio 22

654742 m

654766 m

654789 m

654813 m

654837 m

6740513 m

+

+

+

+

+

6740513 m

6740491 m

+

+

+

+

+

6740491 m

6740470 m

+

+

+

+

+

6740470 m

654742 m

654766 m

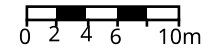
654789 m

654813 m

654837 m

vers folio 8

Échelle : 1:500 --- Plan généré le : 11/04/2025 - 12:12:57
Numéro de consultation : 2025041102669D46
Adresse : 45600 SULLY SUR LOIRE



Légende :
Voir page annexe

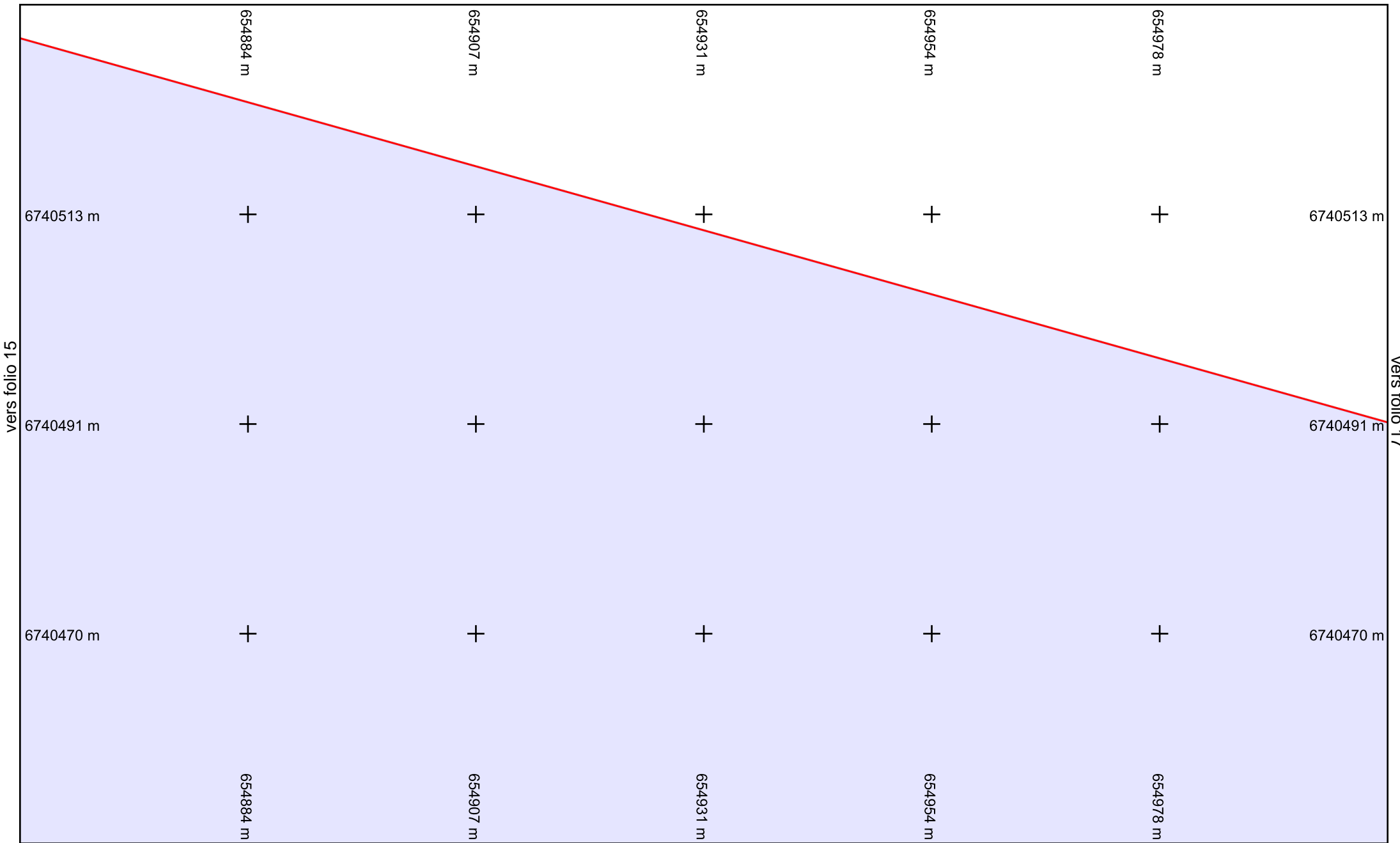
Folio n° : 15

Format d'impression : A4 Paysage
Classe de précision 'C' si non renseignée sur réseau

BD Parcellaire® et BD Adresse® de © IGN. Reproduction interdite. --- Système de coordonnées : Lambert93 (EPSG:2154)

vers folio 16





vers folio 15

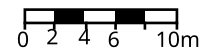
vers folio 17



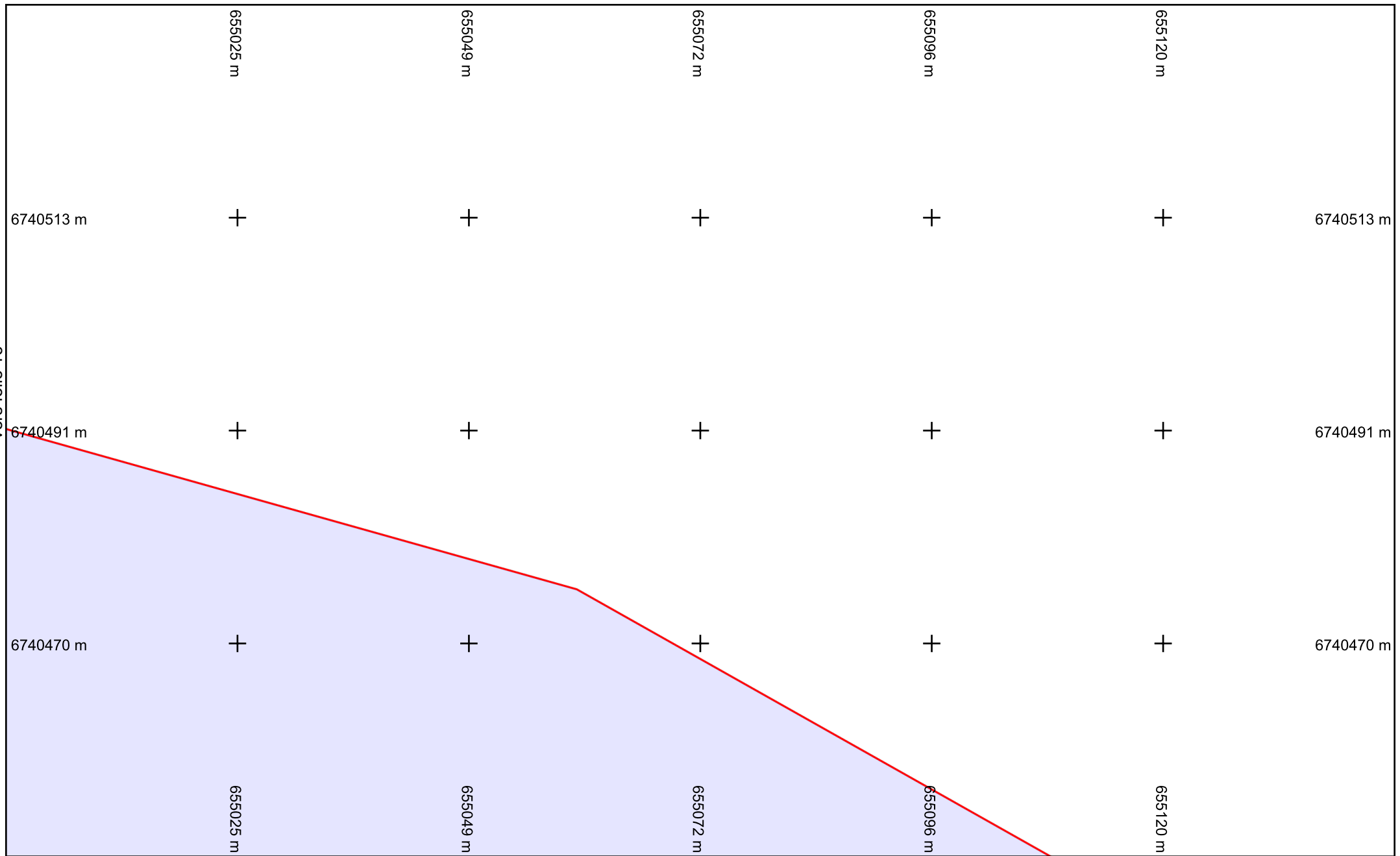
Légende :
 Voir page annexe
 Format d'impression : A4 Paysage
 Classe de précision 'C' si non renseignée sur réseau

vers folio 9
Folio n° : 16

Échelle : 1:500 --- Plan généré le : 11/04/2025 - 12:12:57
 Numéro de consultation : 2025041102669D46
 Adresse : 45600 SULLY SUR LOIRE



vers folio 16



6740491 m

6740491 m

6740470 m

6740470 m

655025 m

655049 m

655072 m

655096 m

655120 m

655025 m

655049 m

655072 m

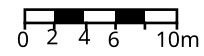
655096 m

655120 m

vers folio 10

Folio n° : 17

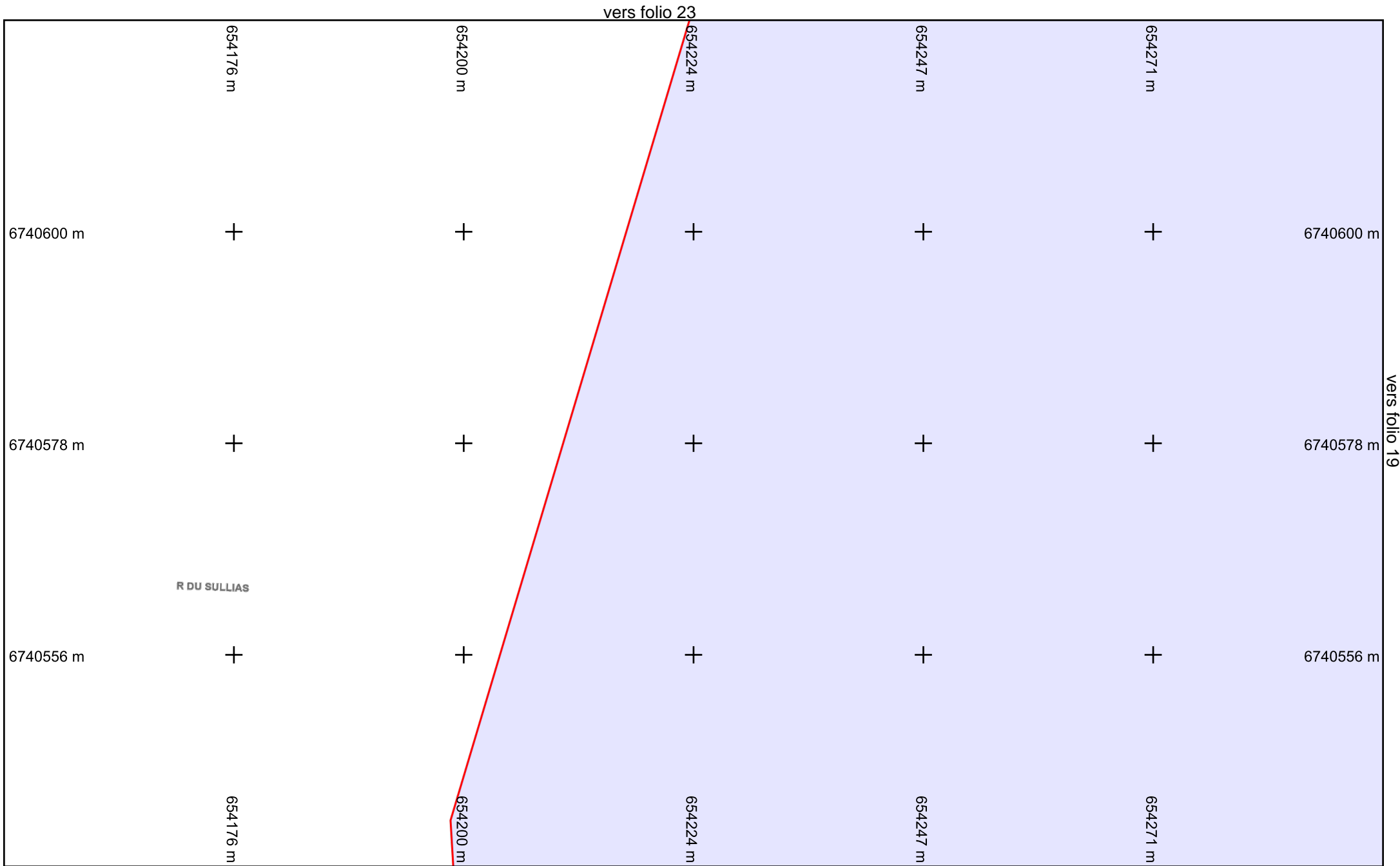
Échelle : 1:500 --- Plan généré le : 11/04/2025 - 12:12:57
 Numéro de consultation : 2025041102669D46
 Adresse : 45600 SULLY SUR LOIRE



Légende :
 Voir page annexe

Format d'impression : A4 Paysage
 Classe de précision 'C' si non renseignée sur réseau

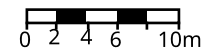
BD Parcellaire® et BD Adresse® de © IGN. Reproduction interdite. --- Système de coordonnées : Lambert93 (EPSG:2154)



Légende :
 Voir page annexe
 Format d'impression : A4 Paysage
 Classe de précision 'C' si non renseignée sur réseau

vers folio 11
Folio n° : 18

Échelle : 1:500 --- Plan généré le : 11/04/2025 - 12:12:57
 Numéro de consultation : 2025041102669D46
 Adresse : 45600 SULLY SUR LOIRE



vers folio 24

654318 m

654341 m

654365 m

654389 m

654412 m

6740600 m

+

+

+

+

+

6740600 m

6740578 m

+

+

+

+

+

6740578 m

6740556 m

+

+

+

+

+

6740556 m

654318 m

654341 m

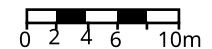
654365 m

654389 m

654412 m

vers folio 12

Échelle : 1:500 --- Plan généré le : 11/04/2025 - 12:12:57
Numéro de consultation : 2025041102669D46
Adresse : 45600 SULLY SUR LOIRE



Légende :
Voir page annexe

Folio n° : 19

Format d'impression : A4 Paysage
Classe de précision 'C' si non renseignée sur réseau

BD Parcellaire® et BD Adresse® de © IGN. Reproduction interdite. --- Système de coordonnées : Lambert93 (EPSG:2154)

vers folio 20

vers folio 18

vers folio 25

654459 m

654483 m

654507 m

654530 m

654554 m

6740600 m

+

+

+

+

+

6740600 m

6740578 m

+

+

+

+

+

6740578 m

6740556 m

+

+

+

+

+

6740556 m

654459 m

654483 m

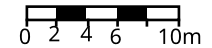
654507 m

654530 m

654554 m

vers folio 13

Échelle : 1:500 --- Plan généré le : 11/04/2025 - 12:12:57
Numéro de consultation : 2025041102669D46
Adresse : 45600 SULLY SUR LOIRE



Format d'impression : A4 Paysage
Classe de précision 'C' si non renseignée sur réseau

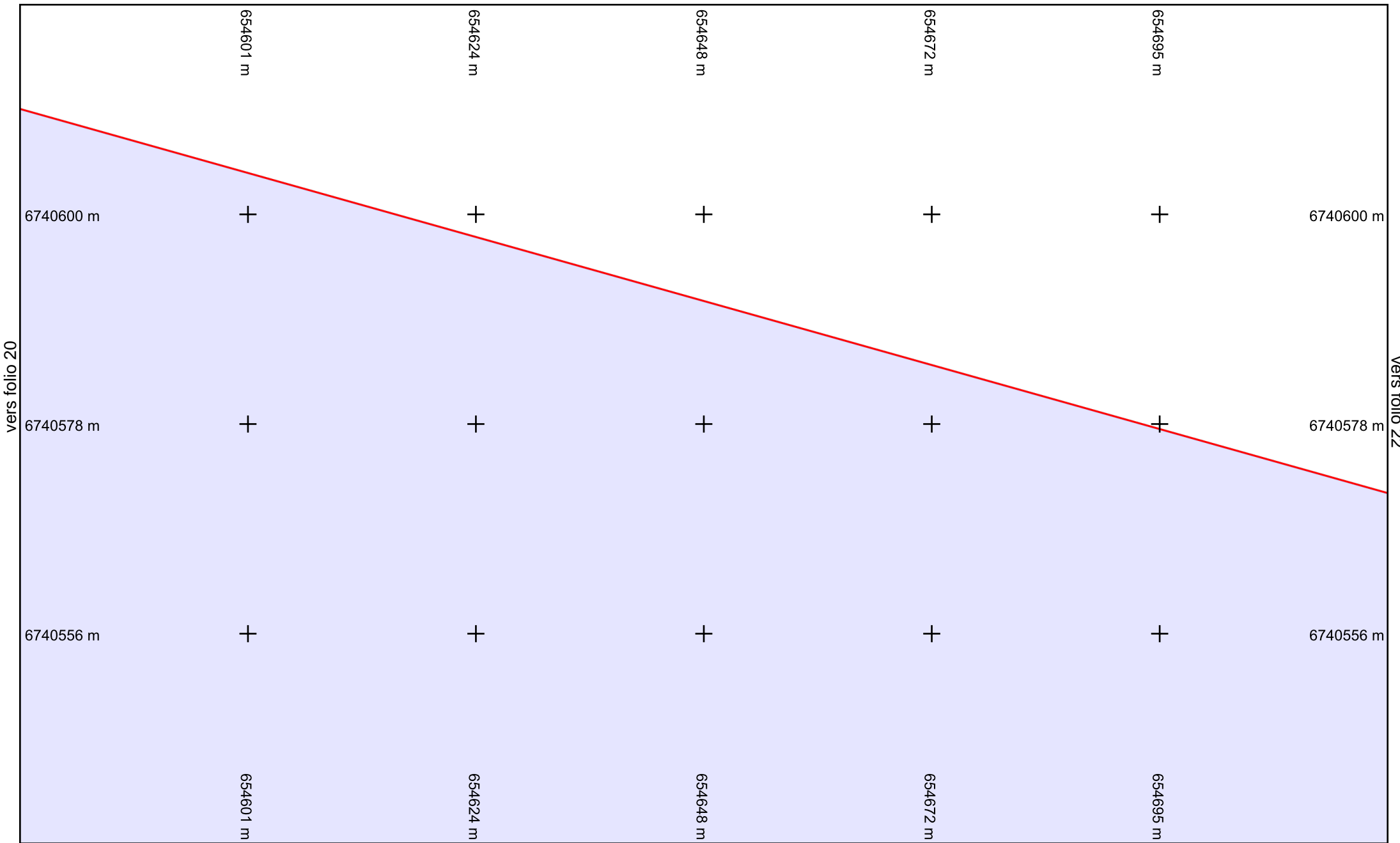
Légende :
Voir page annexe

Folio n° : 20

BD Parcellaire® et BD Adresse® de © IGN. Reproduction interdite. --- Système de coordonnées : Lambert93 (EPSG:2154)

vers folio 21

vers folio 19



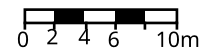
vers folio 20

vers folio 22

Légende :
 Voir page annexe

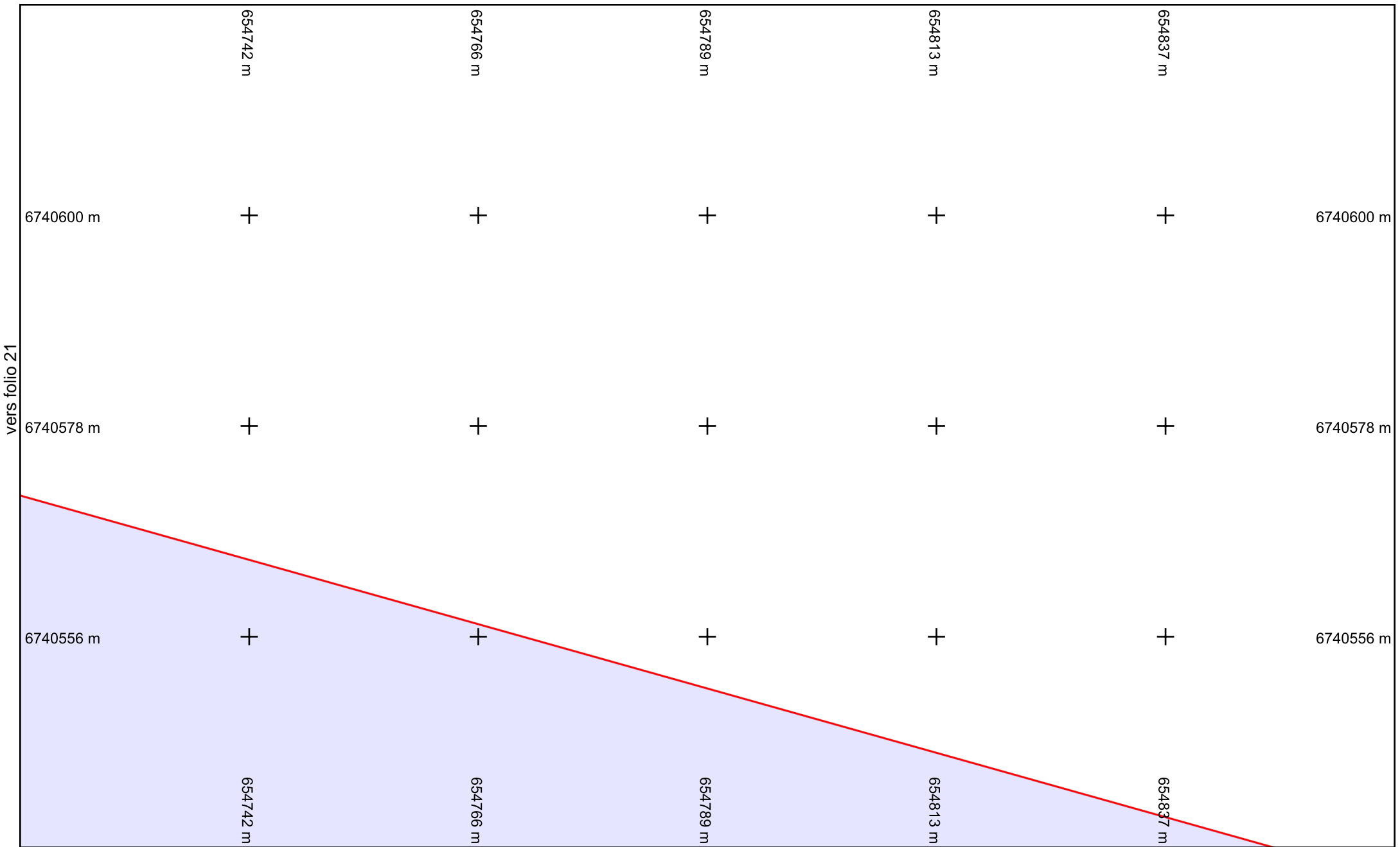
vers folio 14
Folio n° : 21

Échelle : 1:500 --- Plan généré le : 11/04/2025 - 12:12:57
 Numéro de consultation : 2025041102669D46
 Adresse : 45600 SULLY SUR LOIRE



Format d'impression : A4 Paysage
 Classe de précision 'C' si non renseignée sur réseau

BD Parcellaire® et BD Adresse® de © IGN. Reproduction interdite. --- Système de coordonnées : Lambert93 (EPSG:2154)

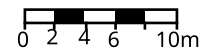


vers folio 21

vers folio 15
Folio n° : 22

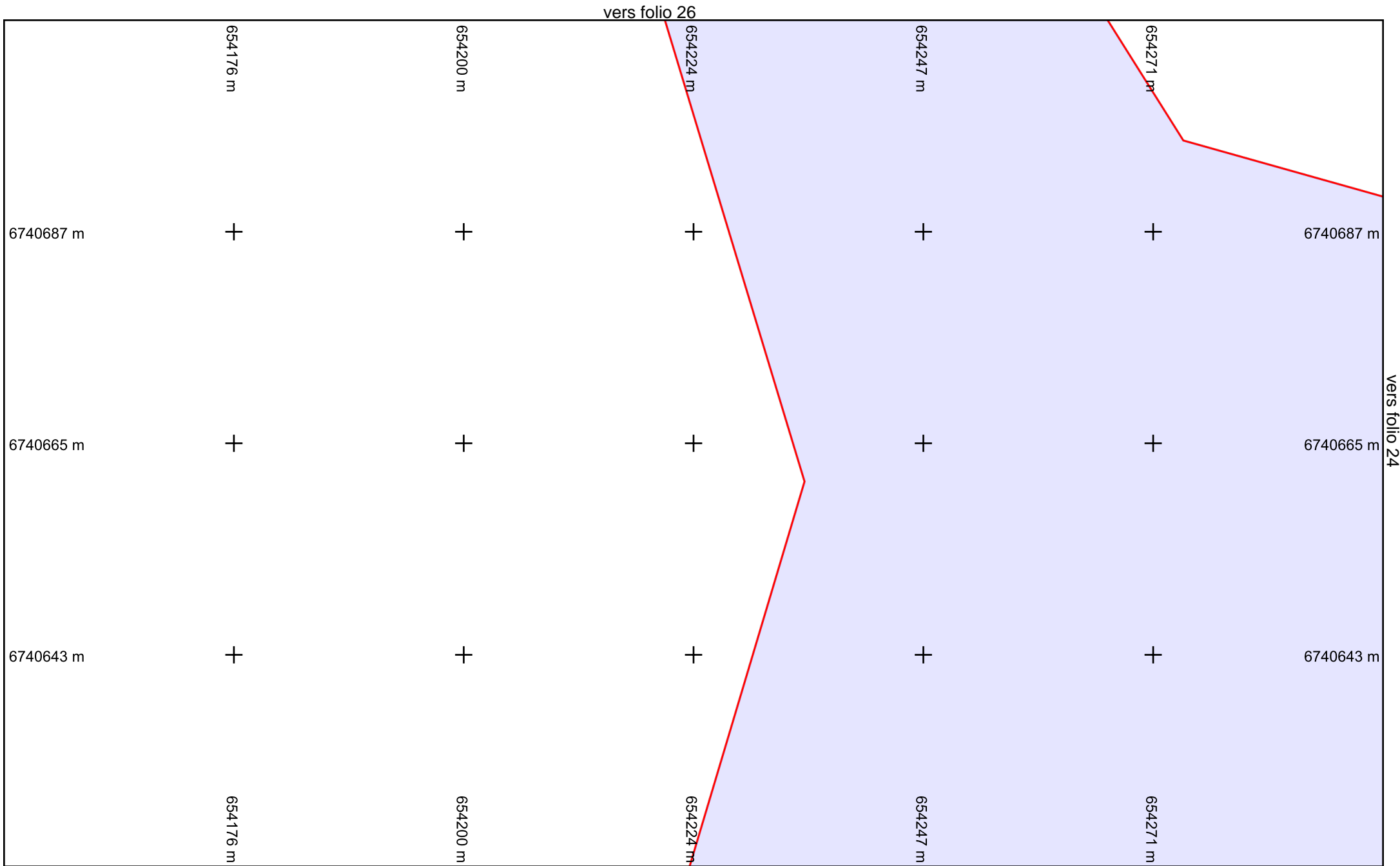
Légende :
Voir page annexe

Échelle : 1:500 --- Plan généré le : 11/04/2025 - 12:12:57
 Numéro de consultation : 2025041102669D46
 Adresse : 45600 SULLY SUR LOIRE



Format d'impression : A4 Paysage
 Classe de précision 'C' si non renseignée sur réseau

BD Parcellaire® et BD Adresse® de © IGN. Reproduction interdite. --- Système de coordonnées : Lambert93 (EPSG:2154)

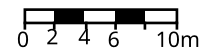


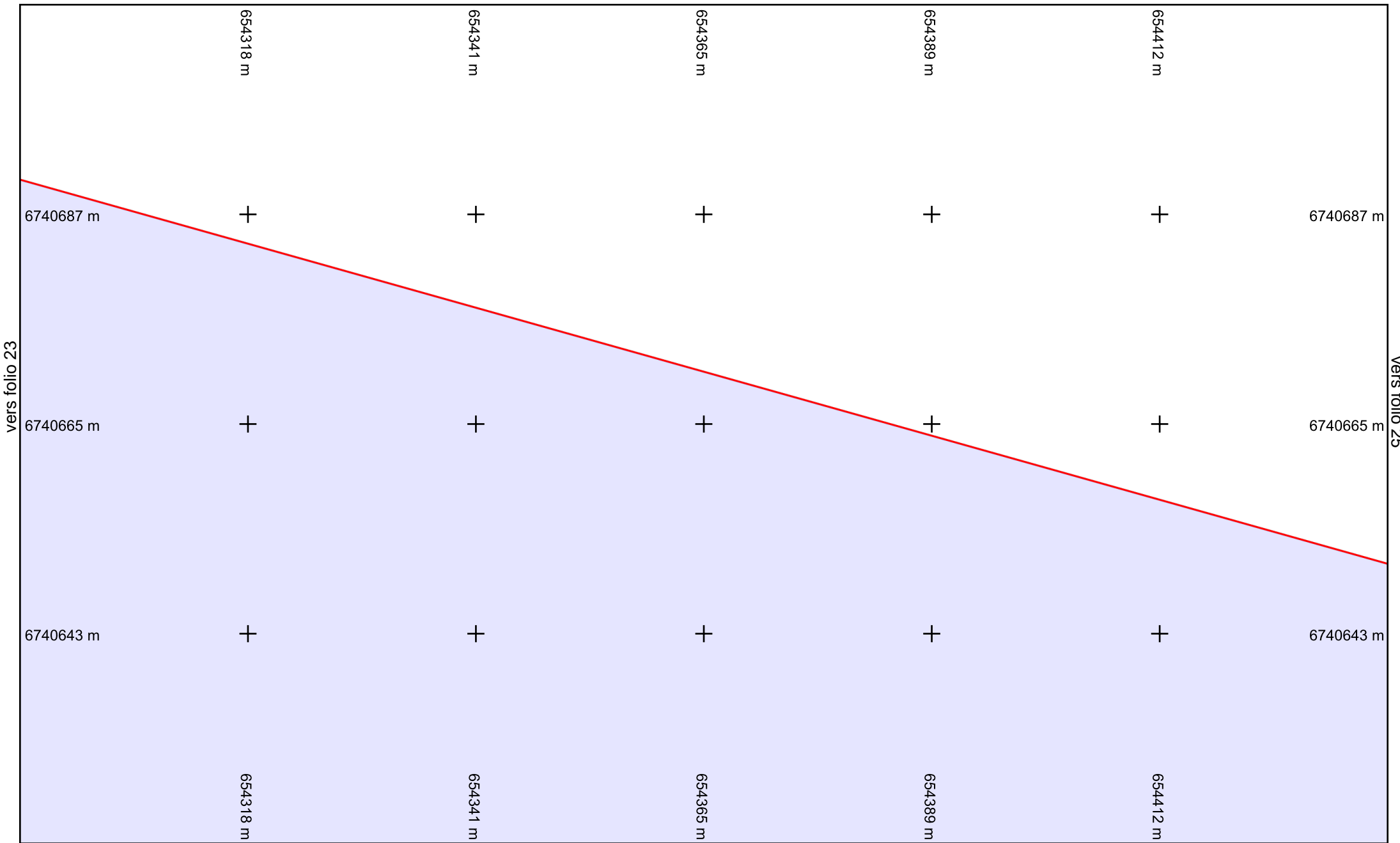
Légende :
 Voir page annexe

Format d'impression : A4 Paysage
 Classe de précision 'C' si non renseignée sur réseau

vers folio 18
Folio n° : 23

Échelle : 1:500 --- Plan généré le : 11/04/2025 - 12:12:57
 Numéro de consultation : 2025041102669D46
 Adresse : 45600 SULLY SUR LOIRE



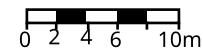


Légende :
 Voir page annexe

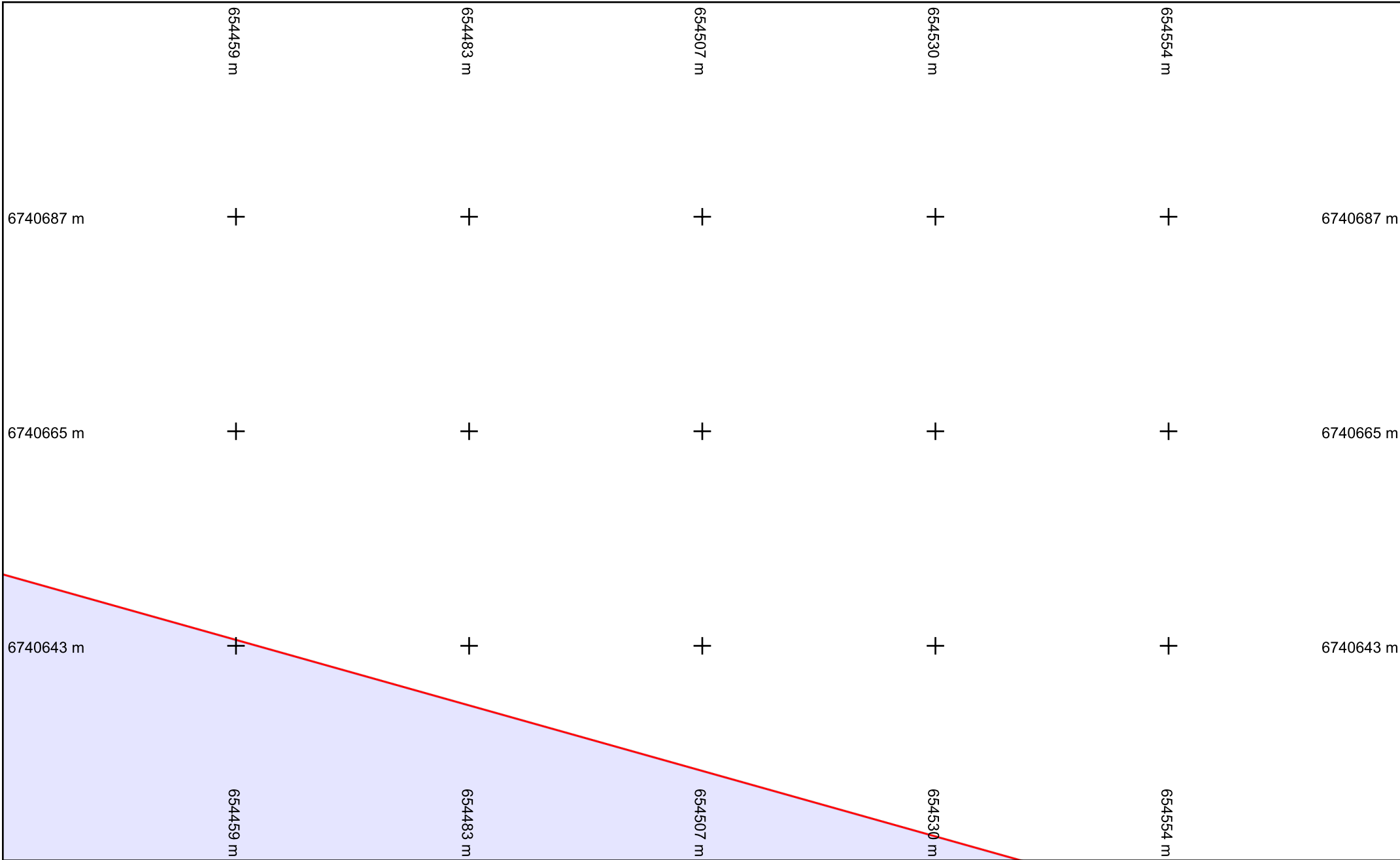
Format d'impression : A4 Paysage
 Classe de précision 'C' si non renseignée sur réseau

vers folio 19
Folio n° : 24

Échelle : 1:500 --- Plan généré le : 11/04/2025 - 12:12:57
 Numéro de consultation : 2025041102669D46
 Adresse : 45600 SULLY SUR LOIRE



vers folio 24



6740643 m

6740643 m

6740665 m

6740665 m

6740687 m

6740687 m

654459 m

654483 m

654507 m

654530 m

654554 m

654459 m

654483 m

654507 m

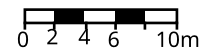
654530 m

654554 m

vers folio 20

Folio n° : 25

Échelle : 1:500 --- Plan généré le : 11/04/2025 - 12:12:57
 Numéro de consultation : 2025041102669D46
 Adresse : 45600 SULLY SUR LOIRE

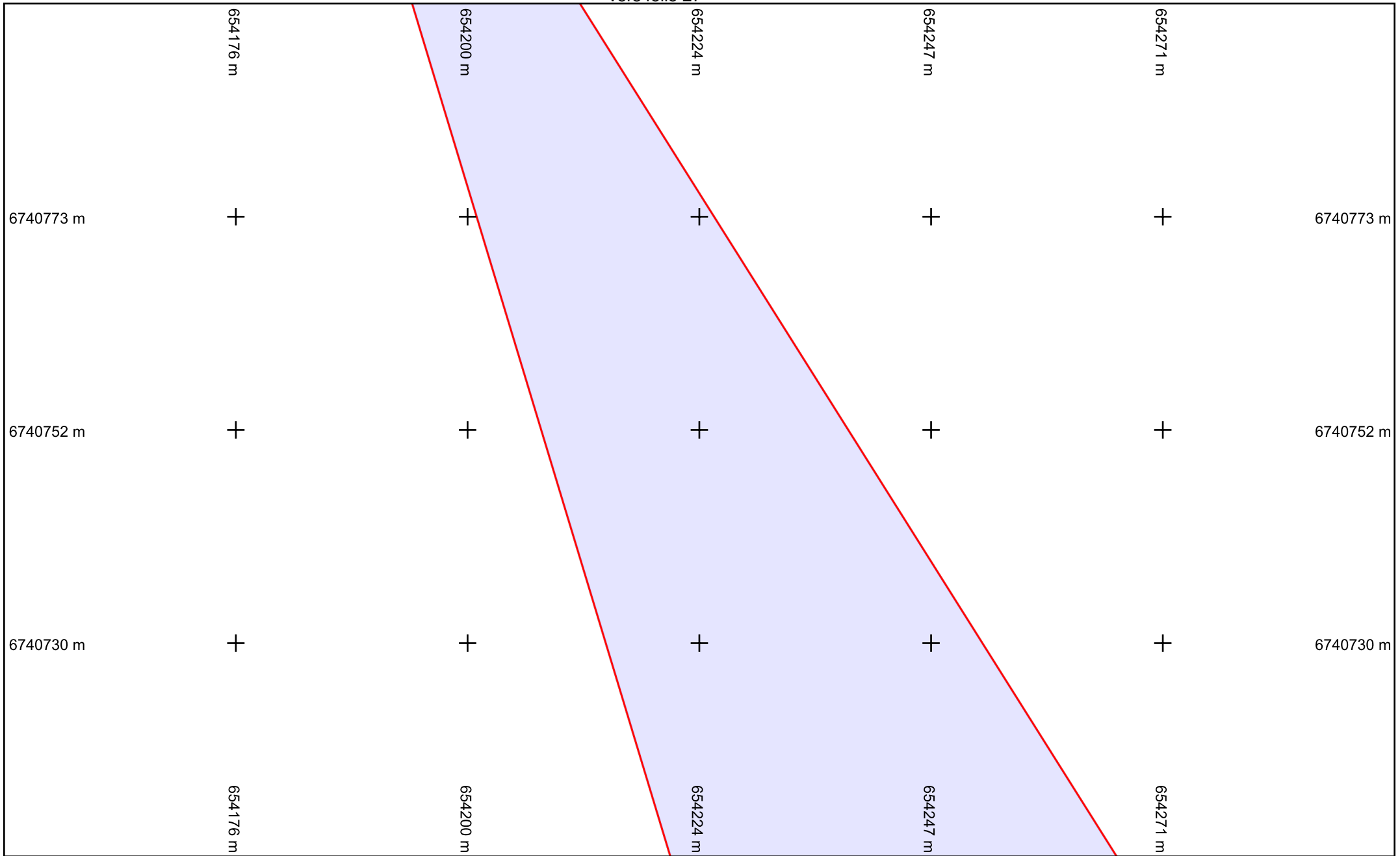


Format d'impression : A4 Paysage
 Classe de précision 'C' si non renseignée sur réseau

Légende :
 Voir page annexe

BD Parcellaire® et BD Adresse® de © IGN. Reproduction interdite. --- Système de coordonnées : Lambert93 (EPSG:2154)

vers folio 27



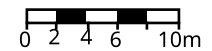
Légende :

Voir page annexe

vers folio 23

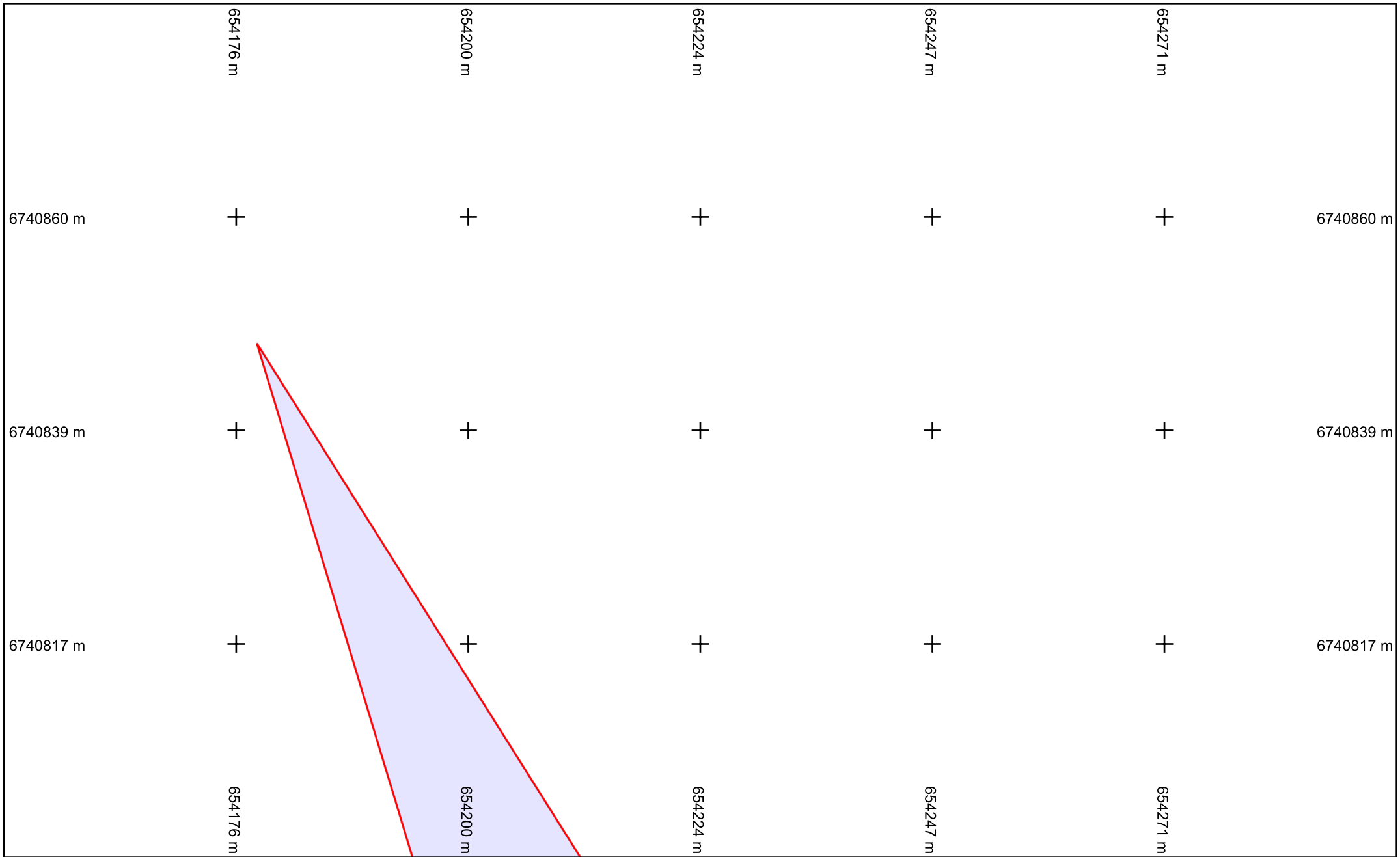
Folio n° : 26

Échelle : 1:500 --- Plan généré le : 11/04/2025 - 12:12:57
 Numéro de consultation : 2025041102669D46
 Adresse : 45600 SULLY SUR LOIRE



Format d'impression : A4 Paysage
 Classe de précision 'C' si non renseignée sur réseau

BD Parcellaire® et BD Adresse® de © IGN. Reproduction interdite. --- Système de coordonnées : Lambert93 (EPSG:2154)

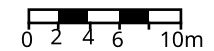


Format d'impression : A4 Paysage
Classe de précision 'C' si non renseignée sur réseau

Légende :
Voir page annexe

vers folio 26
Folio n° : 27

Échelle : 1:500 --- Plan généré le : 11/04/2025 - 12:12:57
Numéro de consultation : 2025041102669D46
Adresse : 45600 SULLY SUR LOIRE



BD Parcellaire® et BD Adresse® de © IGN. Reproduction interdite. --- Système de coordonnées : Lambert93 (EPSG:2154)