Sortie Est d'Erbray – D40

Photomontage 100°x 26°

Pour restituer le réalisme du photomontage 100°, il est recommandé de l'observer courbé sur un arc de cercle de 100° à une distance de 48 cm (distance orthoscopique pour un format 2xA3)

E1
5,4km

E2
5,6km

Abords du Prieuré grandmontain de la Primaudière (classé et inscrit MH)

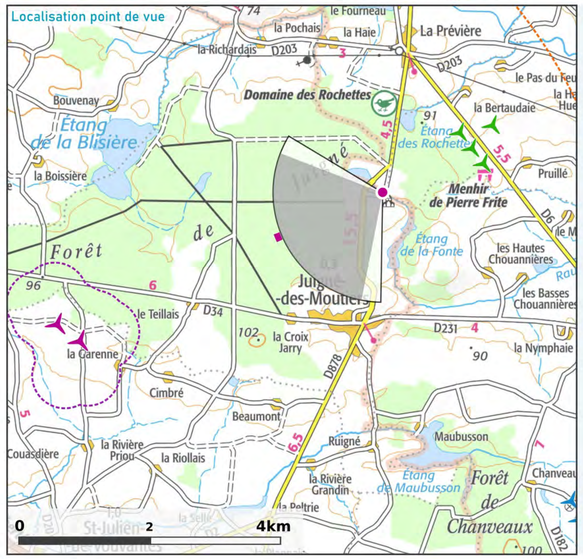

Prise de vue

APN ; focale 24x36 :	**Canon 6D Mark II ; 50 mm**
Projection assemblage :	**cylindrique**
Coordonnées L93 :	**X : 386580 ; Y : 6741208 ; Z : 79,5 m**
Azimut :	**238,1°**
Date et heure locale :	**09/08/2022 11:36**
Etat du ciel :	**Clair**
Visibilité estimée :	**> 20 km**

Projet éolien

Nombre d'éolienne :	**2**
Diamètre rotor ; moyeu ; hauteur totale :	**131 m ; 114 m ; 179,5 m**
Orientation rotor :	**57,1°**
Éolienne la plus proche :	**E2 à 5,2 km**
Éolienne la plus éloignée :	**E1 à 5,4 km**
Emprise horizontale du projet :	**4°**

Commentaires paysagers

Le prieuré grandmontain de la Primaudière (partiellement classé et inscrit) est situé dans un vallon densément boisé, à proximité de la forêt de Juigné.

Depuis ses abords, la topographie empêche toute perception des éoliennes du projet des Pommeraies.

L'impact est nul (absence de covisibilité).



Cadrage à 100° présenté sur la double page suivante

E2 5,2km

E1 5,4km

Ouest am'

Abords du Prieuré grandmontain de la Primaudière (classé et inscrit MH)

Photomontage 100°x 26°

Pour restituer le réalisme du photomontage 100°, il est recommandé de l'observer courbé sur un arc de cercle de 100° à une distance de 48 cm (distance orthoscopique pour un format 2xA3)

E2 5,2km

E1 5,4km

Abords du monument mégalithique La Pierre de la Chopinière (ISMH)

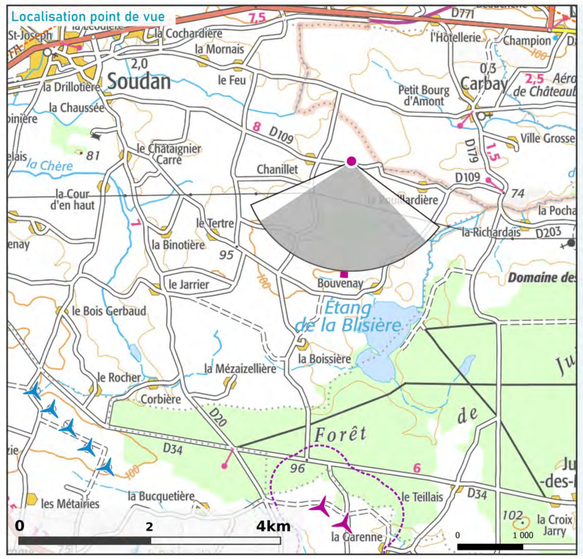

Prise de vue

APN ; focale 24x36 :	**Canon 6D Mark II ; 50 mm**
Projection assemblage :	**cylindrique**
Coordonnées L93 :	**X : 382065 ; Y : 6744478 ; Z : 80,6 m**
Azimut :	**183,8°**
Date et heure locale :	**09/08/2022 16:10**
Etat du ciel :	**Clair**
Visibilité estimée :	**> 20 km**

Projet éolien

Nombre d'éolienne :	**2**
Diamètre rotor ; moyeu ; hauteur totale :	**131 m ; 114 m ; 179,5 m**
Orientation rotor :	**4,1°**
Éolienne la plus proche :	**E1 à 5,3 km**
Éolienne la plus éloignée :	**E2 à 5,5 km**
Emprise horizontale du projet :	**3,8°**

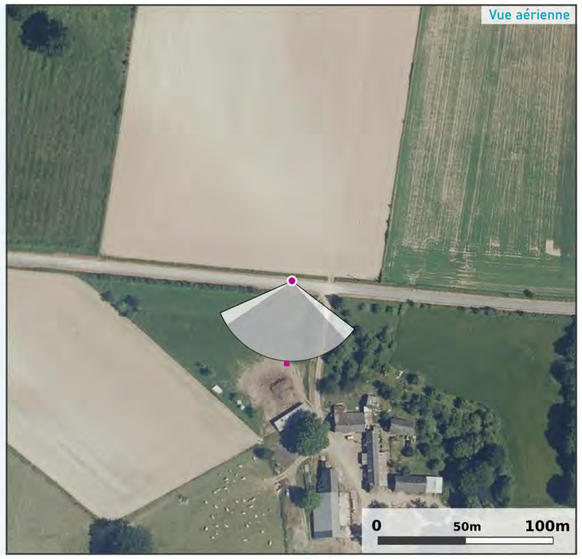

Commentaires paysagers

Le monument inscrit de la Pierre de la Chopinière se situe sur un terrain privé non accessible, en contrebas de la D109.

Depuis cette route, au niveau du mégalithe (non visible), les deux éoliennes du projet des Pommeraies ne sont quasiment pas perceptibles (extrémités de pales au-dessus de boisements).

L'impact est négligeable (absence de covisibilité)



Photomontage 100°x 26°

Pour restituer le réalisme du photomontage 100°, il est recommandé de l'observer courbé sur un arc de cercle de 100° à une distance de 48 cm (distance orthoscopique pour un format 2xA3)

E2
5,5km

E1
5,2km

D163, sortie de bourg nord de la Chapelle-Glain

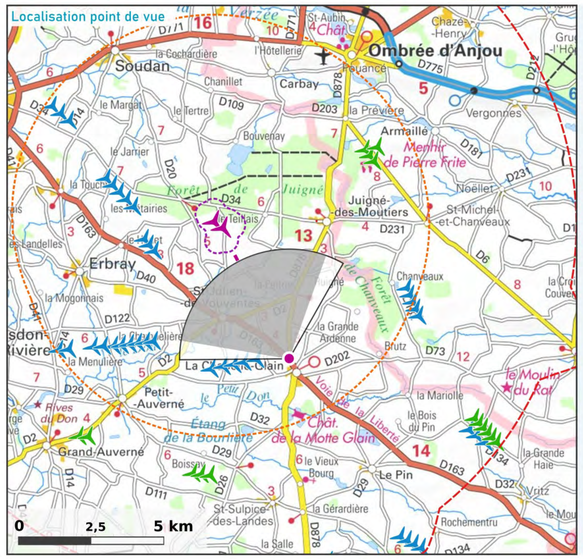

Prise de vue

APN ; focale 24x36 :	**Canon 6D Mark II ; 50 mm**
Projection assemblage :	**cylindrique**
Coordonnées L93 :	**X : 384713 ; Y : 6733504 ; Z : 64,7 m**
Azimut :	**326,6°**
Date et heure locale :	**09/08/2022 13:03**
Etat du ciel :	**Clair**
Visibilité estimée :	**> 20 km**

Projet éolien

Nombre d'éolienne :	**2**
Diamètre rotor ; moyeu ; hauteur totale :	**131 m ; 114 m ; 179,5 m**
Orientation rotor :	**177,1°**
Éolienne la plus proche :	**E2 à 6,2 km**
Éolienne la plus éloignée :	**E1 à 6,6 km**
Emprise horizontale du projet :	**1,6°**

Commentaires paysagers

Le bourg de la Chapelle-Glain est entouré d'un maillage bocager résiduel suffisamment important pour qu'il n'existe pas de vue ouverte en direction de la forêt de Juigné.

Ce panorama en sortie nord du bourg (lieu-dit le Calvaire, depuis la D163) illustre parfaitement cette configuration : la succession de haies forme un écran visuel opaque.

Ainsi, les éoliennes du projet des Pommeraies restent totalement masquées ; **l'impact paysager depuis ce point est donc nul.**



Cadrage à 100° présenté sur la double page suivante

E1 6,6km E2 6,2km

Ouest am'

D163, sortie de bourg nord de la Chapelle-Glain

Photomontage 100°x 26°

Pour restituer le réalisme du photomontage 100°, il est recommandé de l'observer courbé sur un arc de cercle de 100° à une distance de 48 cm (distance orthoscopique pour un format 2xA3)

E1 6,6km E2 6,2km

Ouest am'

Centre-bourg de Carbay, aux abords de l'église (non protégée)

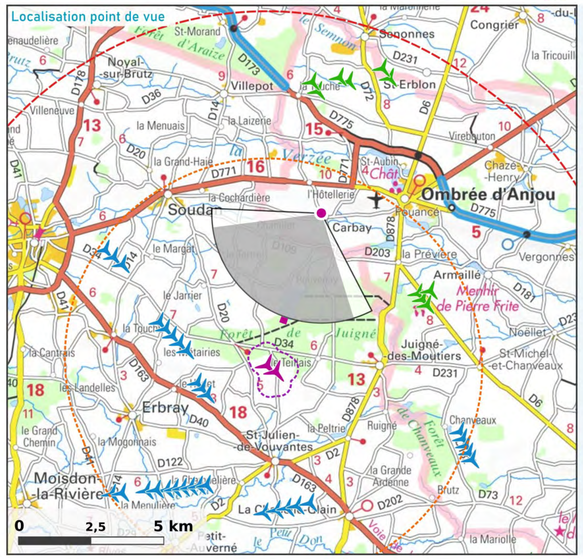

Prise de vue

APN ; focale 24x36 :	**Canon 6D Mark II ; 50 mm**
Projection assemblage :	**cylindrique**
Coordonnées L93 :	**X : 383880 ; Y : 6745292 ; Z : 71,6 m**
Azimut :	**209,7°**
Date et heure locale :	**10/08/2022 09:48**
Etat du ciel :	**Clair**
Visibilité estimée :	**> 20 km**

Projet éolien

Nombre d'éolienne :	**2**
Diamètre rotor ; moyeu ; hauteur totale :	**131 m ; 114 m ; 179,5 m**
Orientation rotor :	**32,1°**
Éolienne la plus proche :	**E1 à 6,5 km**
Éolienne la plus éloignée :	**E2 à 6,6 km**
Emprise horizontale du projet :	**3,6°**

Commentaires paysagers

Le petit bourg de Carbay est établi dans le vallon boisé du ruisseau du même nom.

Depuis la place Saint-Martin (église non protégée), la densité du bâti couplée à l'importante végétation ne permet aucune vue sortante en direction du projet des Pommeraies.

L'impact visuel est nul.



Cadrage à 100° présenté sur la double page suivante

E2 6,6km

E1 6,5km

Centre-bourg de Carbay, aux abords de l'église (non protégée)

Photomontage 100°x 26°

Pour restituer le réalisme du photomontage 100°, il est recommandé de l'observer courbé sur un arc de cercle de 100° à une distance de 48 cm (distance orthoscopique pour un format 2xA3)

E2
6,6km

E1
6,5km

Croisement de la voie verte et de la D771

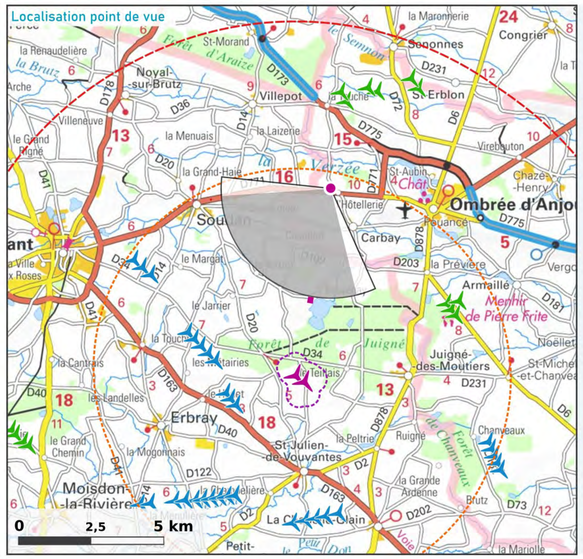

Prise de vue

APN ; focale 24x36 :	**Canon 6D Mark II ; 50 mm**
Projection assemblage :	**cylindrique**
Coordonnées L93 :	**X : 383088 ; Y : 6746723 ; Z : 102 m**
Azimut :	**213,1°**
Date et heure locale :	**10/08/2022 09:37**
Etat du ciel :	**Clair**
Visibilité estimée :	**> 20 km**

Projet éolien

Nombre d'éolienne :	**2**
Diamètre rotor ; moyeu ; hauteur totale :	**131 m ; 114 m ; 179,5 m**
Orientation rotor :	**33,1°**
Éolienne la plus proche :	**E1 à 7,6 km**
Éolienne la plus éloignée :	**E2 à 7,8 km**
Emprise horizontale du projet :	**2,8°**

Commentaires paysagers

La voie verte reliant Segré à Châteaubriant est globalement entourée de haies denses limitant les vues en direction du sud. Quelques percées visuelles existent toutefois aux intersections comme ici avec la D771.

Dans cette étroite fenêtre, il est possible de distinguer les éoliennes d'Erbray II à l'arrière de l'horizon boisé. Les éoliennes du projet des Pommeraies, sont très discrètes ne laissant apparaitre que leurs bouts de pales par intermittence.

Depuis ce point, l'impact paysager du projet est négligeable.

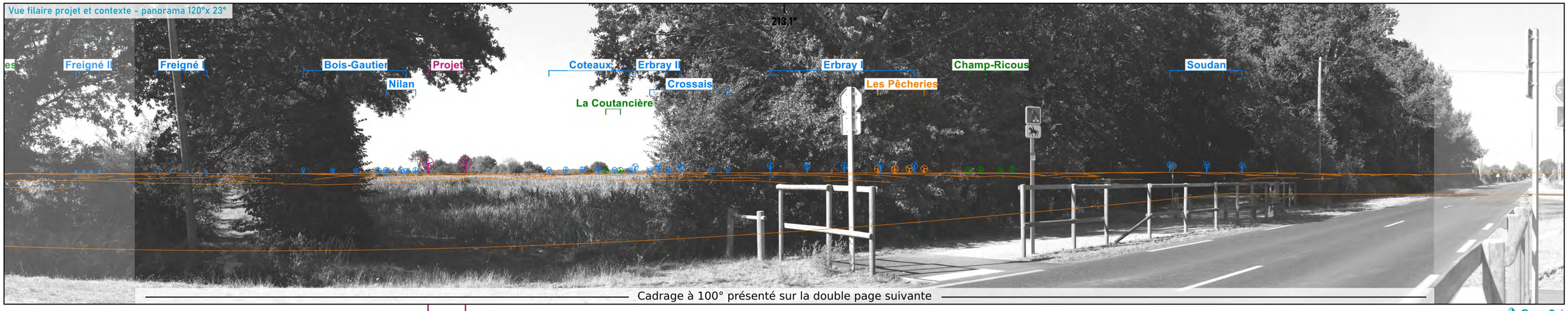

Croisement de la voie verte et de la D771

Photomontage 100°x 26°

Pour restituer le réalisme du photomontage 100°, il est recommandé de l'observer courbé sur un arc de cercle de 100° à une distance de 48 cm (distance orthoscopique pour un format 2xA3)

E2 7,8km

E1 7,6km

Ouest am'

D2 sortie de bourg nord de Petit-Auverné

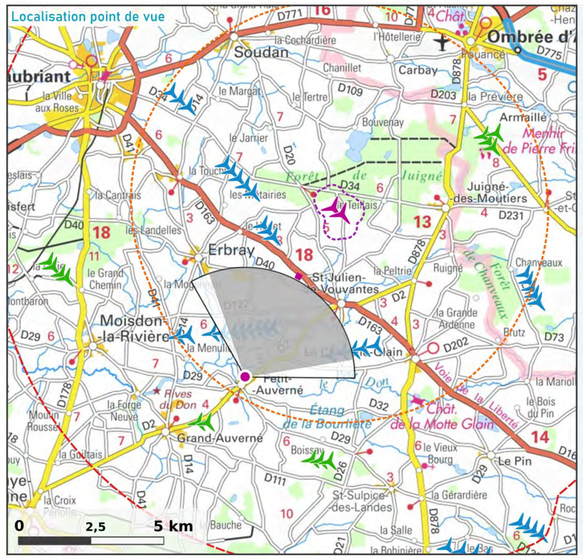

Prise de vue

APN ; focale 24x36 :	**Canon 6D Mark II ; 50 mm**
Projection assemblage :	**cylindrique**
Coordonnées L93 :	**X : 378074 ; Y : 6732201 ; Z : 60,9 m**
Azimut :	**27,6°**
Date et heure locale :	**09/08/2022 14:02**
Etat du ciel :	**Clair**
Visibilité estimée :	**> 20 km**

Projet éolien

Nombre d'éolienne :	**2**
Diamètre rotor ; moyeu ; hauteur totale :	**131 m ; 114 m ; 179,5 m**
Orientation rotor :	**37°**
Éolienne la plus proche :	**E2 à 7,8 km**
Éolienne la plus éloignée :	**E1 à 7,9 km**
Emprise horizontale du projet :	**3,1°**

Commentaires paysagers

En sortie nord du bourg de Petit-Auverné, les vues s'ouvrent sur de larges parcelles cultivées et laissent apparaitre le versant nord du Don coiffé des éoliennes du parc des Côteaux.

Les éoliennes du projet des Pommeraies, dont les mâts sont tronqués par ce relief, s'insèrent à l'arrière-plan selon une emprise verticale largement inférieure.

Depuis cette sortie de bourg, l'impact de projet apparait faible.



Ouest am'

D2 sortie de bourg nord de Petit-Auverné

Photomontage 100°x 26°

Pour restituer le réalisme du photomontage 100°, il est recommandé de l'observer courbé sur un arc de cercle de 100° à une distance de 48 cm (distance orthoscopique pour un format 2xA3)

E1
7,9km

E2
7,8km

Ouest am'

Sortie sud de Soudan – D20

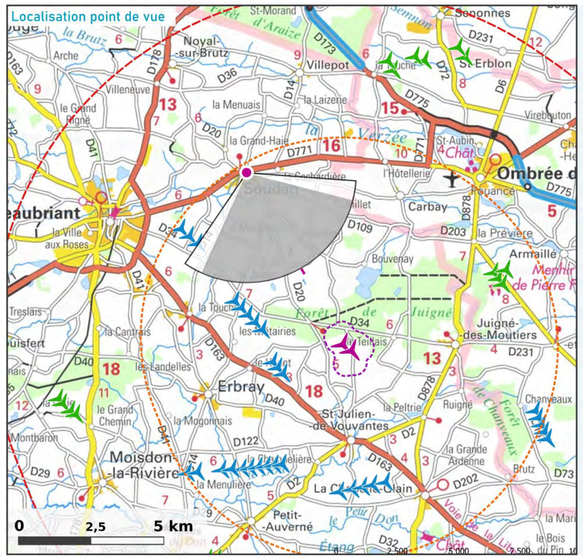

Prise de vue

APN ; focale 24x36 :	**Canon 6D Mark II ; 50 mm**
Projection assemblage :	**cylindrique**
Coordonnées L93 :	**X : 377736 ; Y : 6746088 ; Z : 80,6 m**
Azimut :	**151,2°**
Date et heure locale :	**09/08/2022 15:43**
Etat du ciel :	**Clair**
Visibilité estimée :	**> 20 km**

Projet éolien

Nombre d'éolienne :	**2**
Diamètre rotor ; moyeu ; hauteur totale :	**131 m ; 114 m ; 179,5 m**
Orientation rotor :	**312°**
Éolienne la plus proche :	**E1 à 7,8 km**
Éolienne la plus éloignée :	**E2 à 8,2 km**
Emprise horizontale du projet :	**1,2°**

Commentaires paysagers

L'important centre-bourg de Soudan s'inscrit sur la rive nord de l'Aujuais.

Comme l'illustre ce panorama réalisé aux abords du cimetière, il n'existe pas de connexion visuelle avec le sud compte tenu des constructions et d'une végétation relativement dense.

L'impact du projet depuis le bourg de Soudan est nul.

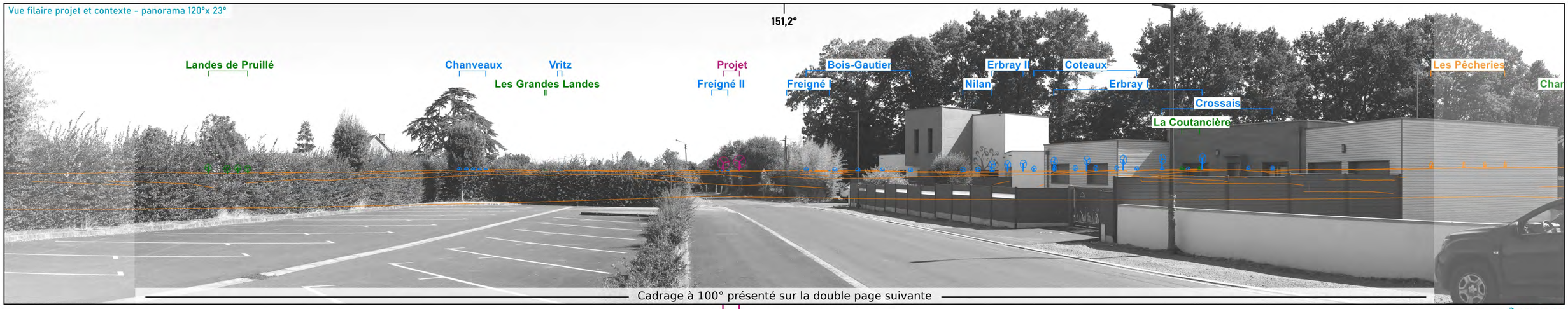

Ouest am'

Sortie sud de Soudan – D20

Photomontage 100°x 26°

Pour restituer le réalisme du photomontage 100°, il est recommandé de l'observer courbé sur un arc de cercle de 100° à une distance de 48 cm (distance orthoscopique pour un format 2xA3)

E2 8,2km

E1 7,8km

Ouest am'