

Légende

— — — Limite de zones et de secteurs

ZONES URBAINES

- UA: Zone urbaine centrale ancienne et mixte
 - UAI: Secteur de la zone UA soumis au risque d'inondation
 - UIA: Secteur de la zone UA soumis au risque d'inondation : zone rouge du PPR
 - UAIB : Secteur de la zone UA soumis au risque d'inondation : zone Bleue du PPR
 - UAC : Secteur de la zone UA en lien avec les périmètres de protection de captage
- UB : Zone urbaine mixte d'extension des villages
 - UBI: Secteur de la zone UB soumis au risque d'inondation
 - UBIR: Secteur de la zone UB soumis au risque d'inondation : zone rouge du PPR
 - UBE: Secteur la zone UB, activité industrielle autorisée
 - UBC: Secteur de la zone UB en lien avec les périmètres de protection de captage
- UE : Zone urbaine à vocation d'activité économique
 - UEI: Secteur de la zone UE soumis au risque d'inondation
- UL : Zone urbaine destinée aux équipements d'intérêt collectif et de services
 - ULIR: Secteur de la zone UL soumis au risque d'inondation : zone rouge du PPR
 - ULC: Secteur de la zone UL en lien avec les périmètres de protection de captage

ZONES A URBANISER

AUa,AUb,AUc... : Zone à urbaniser à vocation principale d'habitat
AUE : Zone à urbaniser à vocation principale d'activités économiques.

ZONE AGRICOLE

A : Zone agricole, équipée ou non, à protéger en raison du potentiel agronomique, biologique, ou économique des terres agricoles
An : Secteur de la zone A concerné par des zones Natura 2000
Ac : Secteur de la zone A en lien avec les périmètres de protection de captage
Ap : Secteur de la zone A à enjeux paysagers
At2, At3, At4, At5 : Secteurs de la zone A à vocation touristique - STECAL

ZONE NATURELLE

N : Zone naturelle, équipée ou non, à protéger en raison soit de la qualité et de l'intérêt des sites, des milieux naturels, des paysages soit de l'existence d'une exploitation forestière, soit de leur caractère d'espaces naturels

Ncar : Secteur de la zone N concerné par des carrières en exploitation (périmètres d'autorisation et/ou d'extension autorisée)

Ni : Secteur de la zone N soumis à des risques d'inondation

Nir : Secteur de la zone N soumis à des risques d'inondation : zone rouge du PPRI

Nib : Secteur de la zone N soumis à des risques d'inondation : zone bleue du PPRI

NL : Secteur de la zone N à vocation d'équipements d'intérêt collectif et services publics dont les équipements sportifs

NLir : Secteur de la zone N à vocation d'équipements d'intérêt collectif et services publics dont les équipements sportifs soumis à des risques d'inondation : zone rouge du PPRI

Ng : Secteur de la zone N lié aux parcours du Golf n'autorisant pas les constructions

Ngta, Ngts : Secteur de la zone N lié aux constructions du Golf (restauration, réception, hébergement touristique) - STECAL

Nta, Nts : Secteur de la zone N à vocation touristique - STECAL

Ntir : Secteur de la zone N soumis au risque d'inondation : zone bleue du PPRI



Ntib : Secteur de la zone N soumis au risque d'inondation : zone rouge du PPRI

Secteurs concernés par des risques et nuisances repérés au titre des article

R.151-31 ou R.151-34

Risques géologiques

- ▼ Mines (Source : BRGM)
- ⊕ Carrière (Source : BRGM)
- 🍌 Indice karstique (Dolines)
- ◆ Indice ponctuelle avérée (Perte, Gouffres, Grottes)
- Falaises

	Aléa très fort	<ul style="list-style-type: none"> Affaissement / effondrement Glissement de terrain Chute de blocs
	Aléa fort et moyen	<ul style="list-style-type: none"> Affaissement / effondrement Glissement de terrain Chute de blocs

Plan d'exposition au Bruit de l'aérodrom
de Luxeuil Saint-Sauveur

Zone A - contrainte très forte

Zone B - contrainte forte

Zone C - contrainte moyenne











Risques liés au transport d'énergie

Autre risques

- Ruissellement (source : DDT + Commune)
- Secteur de limitation de la constructibilité pour des raisons de risques liés aux boisements constitués (risques de chutes d'arbre et de feux de forêt)

Eléments paysagers et écologiques repérés au titre des articles







L.151.23

-  Arbre remarquable
-  Haie
-  Alignement d'arbre
-  Ripisylve
-  Vergers, pré-vergers, îlots verts
-  Boisement protégé
-  Zones humides (Source : IAD, Commune, DREAL)
-  Zones humides à compenser
-  Zones humides de compensation
-  Milieux humides (Source : DREAL)

L.151.19

Elément ponctuel du bâti ou du paysage

Prescriptions réglementaires

-  Changement de destination autorisé au titre de l'article L.151.11 du Code de l'urbanisme
-  Alignement à respecter pour l'implantation et la volumétrie des constructions
-  Espace vert à créer
-  OAP densification
-  OAP sectorielle
-  Emplacements réservés

Autres éléments à titre d'information

+++ Limite communale

- Bâtiment agricole
- ● ● Liaison douce – cheminement de randonnées à préserver
- 👉 Zone de sauvegarde Sage Breuchin
- Cours d'eau

Numéro	Destination	Bénéficiaire	Surface (ha)
1-1	Aménagement de carrefour	Commune de ABELCOURT	0.04

