
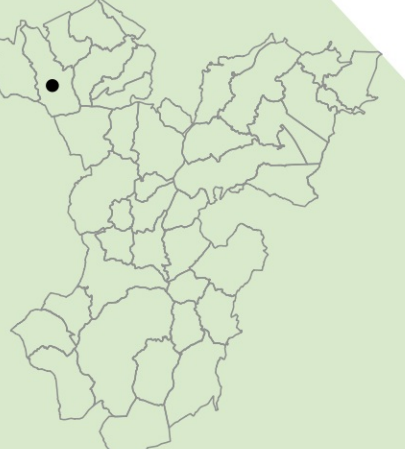


Département de Haute-Saône



Document d'arrêt



Commune de MEURCOURT

PLAN LOCAL D'URBANISME INTERCOMMUNAL


Sud de la commune au 1/5000 ème

Arrêté par délibération du Conseil Communautaire : le 03/07/2025

Approuvé par délibération du Conseil Communautaire :

Pièce n°4.3.27.2

REVISIONS, MODIFICATIONS ET MISES A JOUR



INITIATIVE Aménagement et Développement
Adresse : 4, Passage Jules Dider - 70000 Vesoul Agence de Besançon
Tél : 03.84.75.46.47 - Fax : 03.84.75.31.69 Tél : 03.81.83.53.29
initiativede@orange.fr initiativede25@orange.fr

Légende :

—

 Limite de zones et de secteurs

ZONES URBAINES

UA : Zone urbaine centrale ancienne et mixte
UAi : Secteur de la zone UA soumis au risque d'inondation
UAir : Secteur de la zone UA soumis au risque d'inondation : zone rouge du PPRI
UAib : Secteur de la zone UA soumis au risque d'inondation : zone Bleue du PPRI
UAc : Secteur de la zone UA en lien avec les périmètres de protection de captage
UB : Zone urbaine mixte d'extension des villages
UBi : Secteur de la zone UB soumis au risque d'inondation
UBir : Secteur de la zone UB soumis au risque d'inondation : zone rouge du PPRI
UBe : Secteur la zone UB , activité industrielle autorisée
UBc : Secteur de la zone UB en lien avec les périmètres de protection de captage
UE : Zone urbaine à vocation d'activité économique
UEi : Secteur de la zone UE soumis au risque d'inondation
UL : Zone urbaine destinée aux équipements d'intérêt collectif et de services
ULir : Secteur de la zone UL soumis au risque d'inondation : zone rouge du PPRI
ULc : Secteur de la zone UL en lien avec les périmètres de protection de captage

ZONES A URBANISER

Alu, Aub, AUC... : Zone à urbaniser à vocation principale d'habitat
AUE : Zone à urbaniser à vocation principale d'activités économiques


ZONE AGRICOLE


A : Zone agricole, équipée ou non, à protéger en raison du potentiel agronomique, biologique, ou économique des terres agricoles
An : Secteur de la zone A concerné par des zones Natura 2000
Ac : Secteur de la zone A en lien avec les périmètres de protection de captage
Ap : Secteur de la zone A à enjeux paysagers
At1, At2, At3, At4... : Secteurs de la zone A à vocation touristique - STECAL


ZONE NATURELLE


N : Zone naturelle, équipée ou non, à protéger en raison soit de la qualité et de l'intérêt des sites, des milieux naturels, des paysages soit de l'existence d'une exploitation forestière, soit de leur caractère d'espaces naturel
Ncar : Secteur de la zone N concerné par des carrières en exploitation (périmètres d'autorisation et/ou d'extension autorisée)
Ni : Secteur de la zone N soumis à des risques d'inondation
Nin : Secteur de la zone N soumis à des risques d'inondation : zone rouge du PPRI
Nib : Secteur de la zone N soumis à des risques d'inondation : zone bleue du PPRI
NL : Secteur de la zone N à vocation d'équipements d'intérêt collectif et services publics dont les équipements sportifs
NLir : Secteur de la zone N à vocation d'équipements d'intérêt collectif et services publics dont les équipements sportifs soumis à des risques d'inondation : zone rouge du PPRI
Ng : Secteur de la zone N lié aux parcours du Golf n'autorisant pas les constructions
Ngta, Ngta : Secteur de la zone N lié aux constructions du Golf (restauration, réception, hébergement touristique) - STECAL
Nta, Nta... : Secteur de la zone N à vocation touristique - STECAL
Ntb : Secteur de la zone Nt soumis au risque d'inondation : zone bleue du PPRI
Ntir : Secteur de la zone Nt soumis au risque d'inondation : zone rouge du PPRI


Secteurs concernés par des risques et nuisances repérés au titre des articles R.151-31 ou R.151-34 :

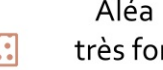
 Mines (Source : BRGM)


 Carrière (Source : BRGM)

 Indice karstique (Dolines)

 Indice ponctuelle avérée (Perte, Gouffres, Grottes)

 Falaises

 Aléa très fort

 Aléa fort et moyen

Affaissement / effondrement


Glissement de terrain


Chute de blocs


Affaissement / effondrement


Glissement de terrain


Chute de blocs


 Plan d'exposition au Bruit de l'aérodrome de Luxeuil Saint-Sauveur


 Zone A - contrainte très forte

 Zone B - contrainte forte


 Zone C - contrainte moyenne


 Risques liés au transport d'énergie

 Axe Ligne Haute Tension


 Risque lié au transport de matière dangereuse


Autre risques


 Ruissellement (source : DDT + Commune)


 Secteur de limitation de la constructibilité pour des raisons de risques liés aux boisements constitués (risques de chutes d'arbre et de feux de forêt)


Eléments paysagers et écologiques repérés au titre des articles L.151.23


 Arbre remarquable


 Haie


 Alignement d'arbre


 Ripisylve


 Vergers, pré-vergers, ilots verts

 Boisement protégé


 Zones humides (Source : IAD, Commune, DREAL)


 Zones humides à compenser

 Zones humides de compensation


 Milieux humides (Source : DREAL)


L.151.19


 Elément ponctuel du bâti ou du paysage


 Elément linéaire du bâti ou du paysage


Prescriptions réglementaires


 Changement de destination autorisé au titre de l'article L.151.11 du Code de l'urbanisme

 Alignement à respecter pour l'implantation et la volumétrie des constructions


 Espace vert à créer


 OAP densification


 OAP sectorielle


 Emplacements réservés


Autres éléments à titre d'information

 +++ Limite communale

 Bâtiment agricole

 Liaison douce - cheminement de randonnées à préserver

 Zone de sauvegarde Sage Breuchin

 Cours d'eau

The map displays the commune of Meurcourt with its various urban planning zones. Urban zones (UA, UB, UE, UL) are shown in shades of green and blue, indicating different levels of development and risk. Agricultural zones (A) are shown in yellow. Natural zones (N) are shown in light green. The map also includes various risk areas (red and orange hatched) and landscape elements (green lines and symbols). A scale bar at the bottom indicates distances up to 1000 meters, and a north arrow is located in the top left corner.