





Photomontage n°11 : Gérainville – Depuis la frange sud


N°	X (L93)	Y (L93)	Altitude	Prise de vue	Météo	Eol. la + proche	Eol. la + loin	Visibilité du projet
11	583534 m	6787733 m	133,9m	25/11/2022 11:00	Temps clair	E1 à 1.5 km	E2 à 2.1 km	2 éoliennes visibles (en pied)


-  Panorama


 Point de vue


 Aire immédiate



 Aire rapprochée


 Aire éloignée


 Parc construit


 Parc en instruction sans avis



 Parc en instruction avec avis de l'AE


 Projet
-  Paysage de petite échelle (vallée)


 Château ou forteresse

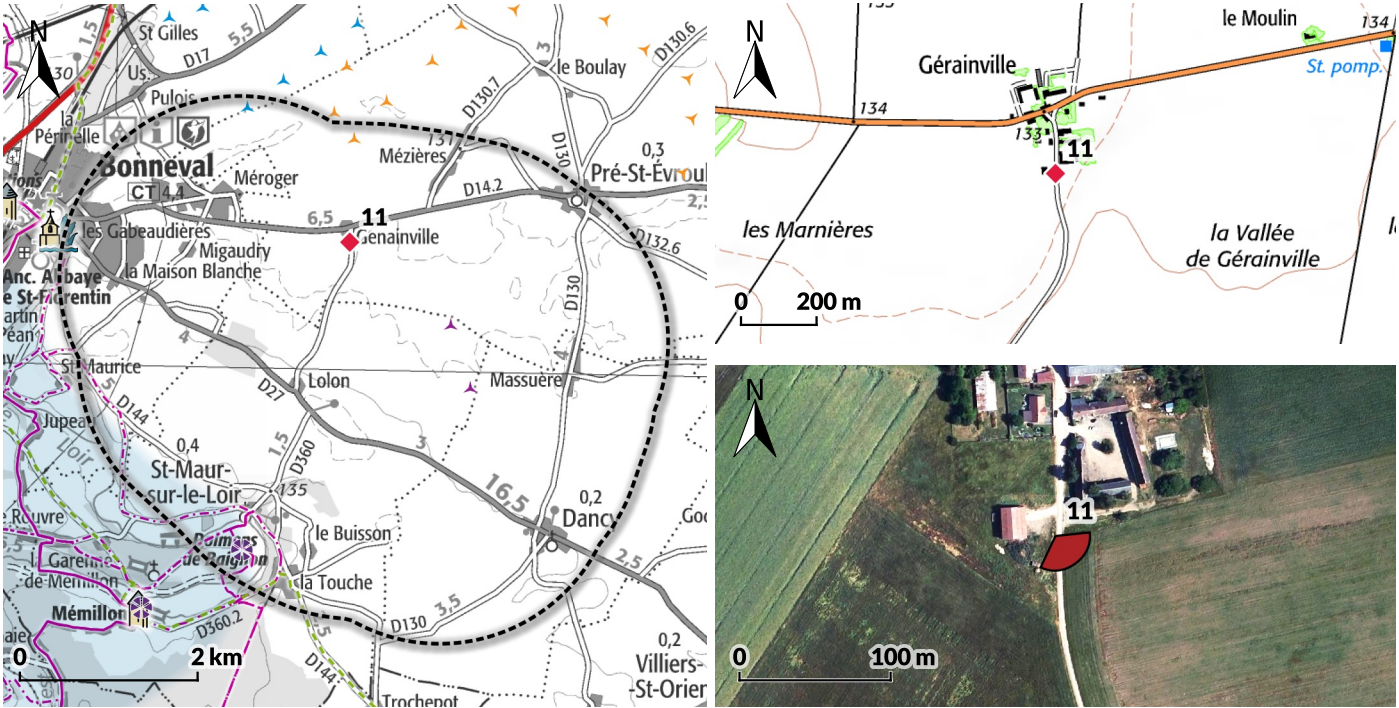
 Eglise ou abbaye

 Hydraulique

 Site remarquable
-  Boucle de promenade

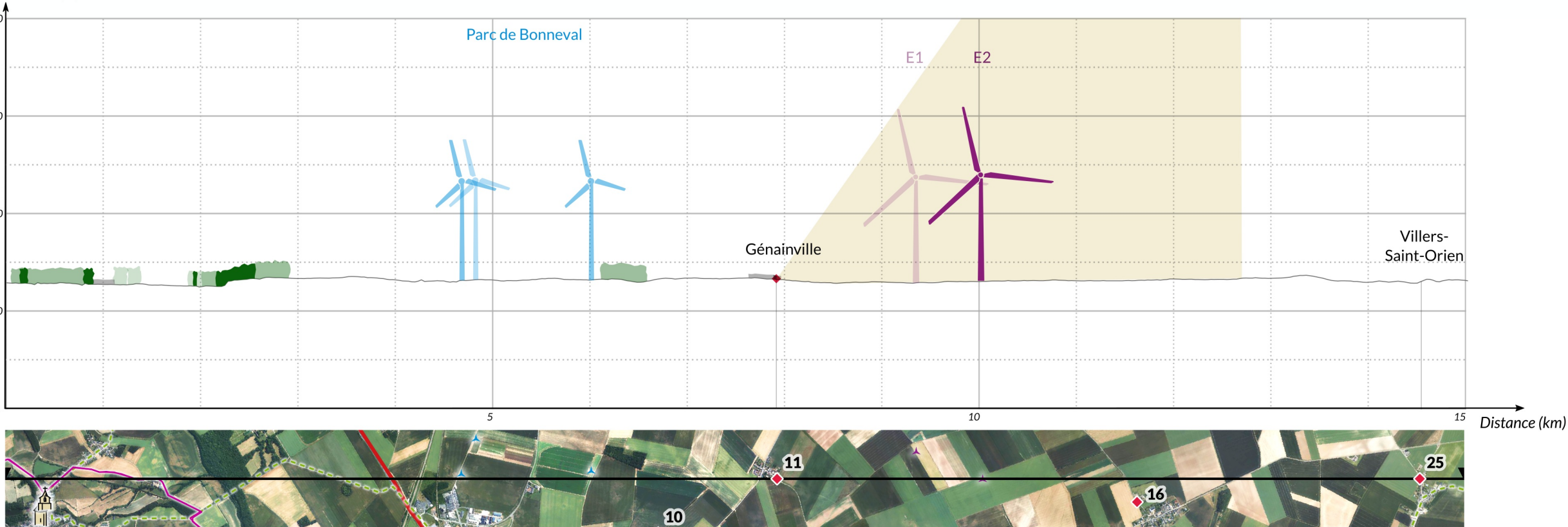
 GR

 Route touristique



Coupe topographique entre le point de vue et le projet

Réalisation : Enviroscop d'après Profil Tool | Sources : IGN BD ALTI 25, Géoportail, DREAL & DRAC CVDL








Etat avec les parcs éoliens construits et autorisés



Etat avec les parcs éoliens connus et le projet



Esquisse



Les éoliennes sont représentées dans les mêmes couleurs que les cartes, sans prise en compte des masques visuels. Le relief est pris en compte et mis en évidence sur cette esquisse par une trame blanche.





Photomontage n°11 - Etat avec les parcs éoliens construits et autorisés - Vue réelle 1/3 (sur 40°) - Distance de lecture pour conserver les rapports d'échelle : 56cm





Photomontage n°11 - Etat avec les parcs éoliens construits et autorisés - Vue réelle 2/3 (sur 40°) - Distance de lecture pour conserver les rapports d'échelle : 56cm





Photomontage n°11 - Etat avec les parcs éoliens construits et autorisés - Vue réelle 3/3 (sur 40°) - Distance de lecture pour conserver les rapports d'échelle : 56cm





Photomontage n°11 - Etat avec les parcs éoliens connus et le projet - Vue réelle 1/3 (sur 40°) - Distance de lecture pour conserver les rapports d'échelle : 56cm





Photomontage n°11 - Etat avec les parcs éoliens connus et le projet - Vue réelle 2/3 (sur 40°) - Distance de lecture pour conserver les rapports d'échelle : 56cm






Photomontage n°11 - Etat avec les parcs éoliens connus et le projet - Vue réelle 3/3 (sur 40°) - Distance de lecture pour conserver les rapports d'échelle : 56cm








Photomontage n°12 : Mézières – Depuis la sortie sud du hameau sur la route locale D130.7


N°	X (L93)	Y (L93)	Altitude	Prise de vue	Météo	Eol. la + proche	Eol. la + loin	Visibilité du projet
12	584471 m	6788286 m	135,5m	25/11/2022 10:50	Temps clair	E1 à 1.5 km	E2 à 2.2 km	2 éoliennes visibles (en pied)


-  Panorama


 Point de vue


 Aire immédiate



 Aire rapprochée


 Aire éloignée


 Parc construit


 Parc en instruction sans avis



 Parc en instruction avec avis de l'AE


 Projet
-  Paysage de petite échelle (vallée)


 Château ou forteresse

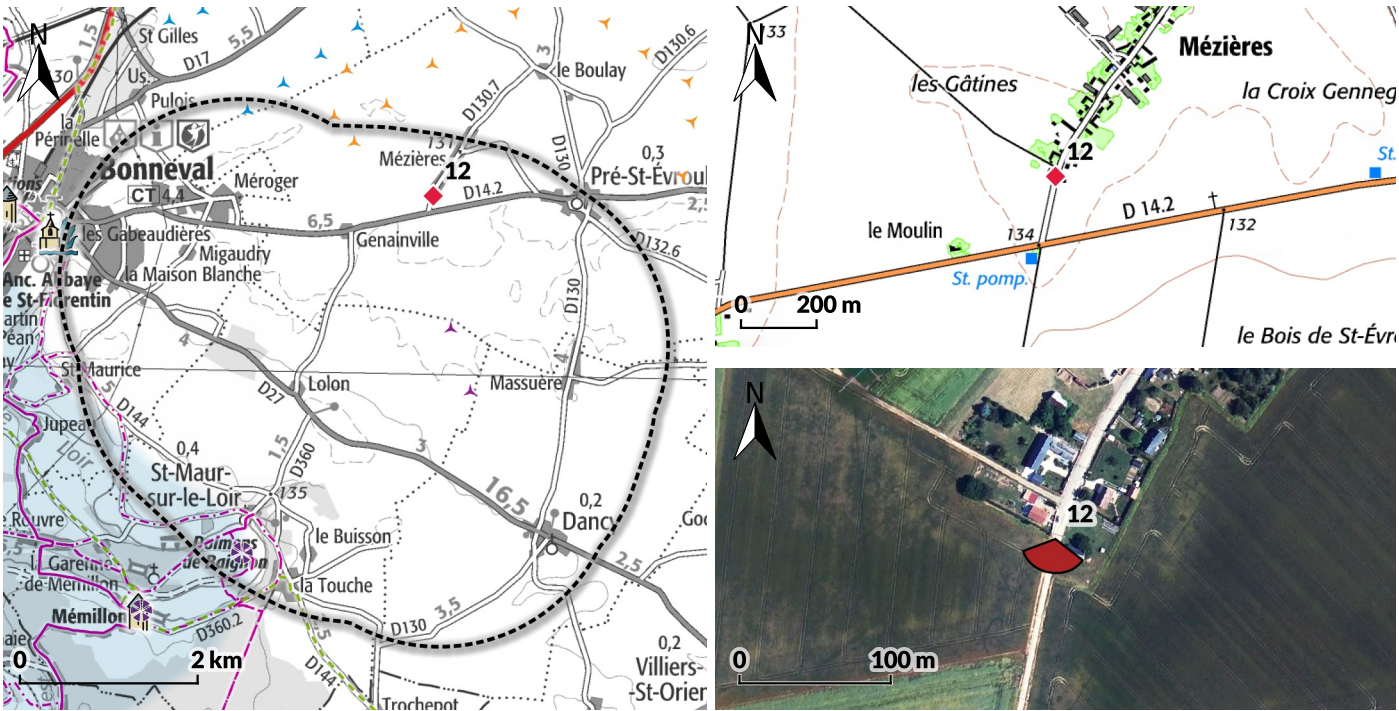
 Eglise ou abbaye

 Hydraulique

 Site remarquable
-  Boucle de promenade

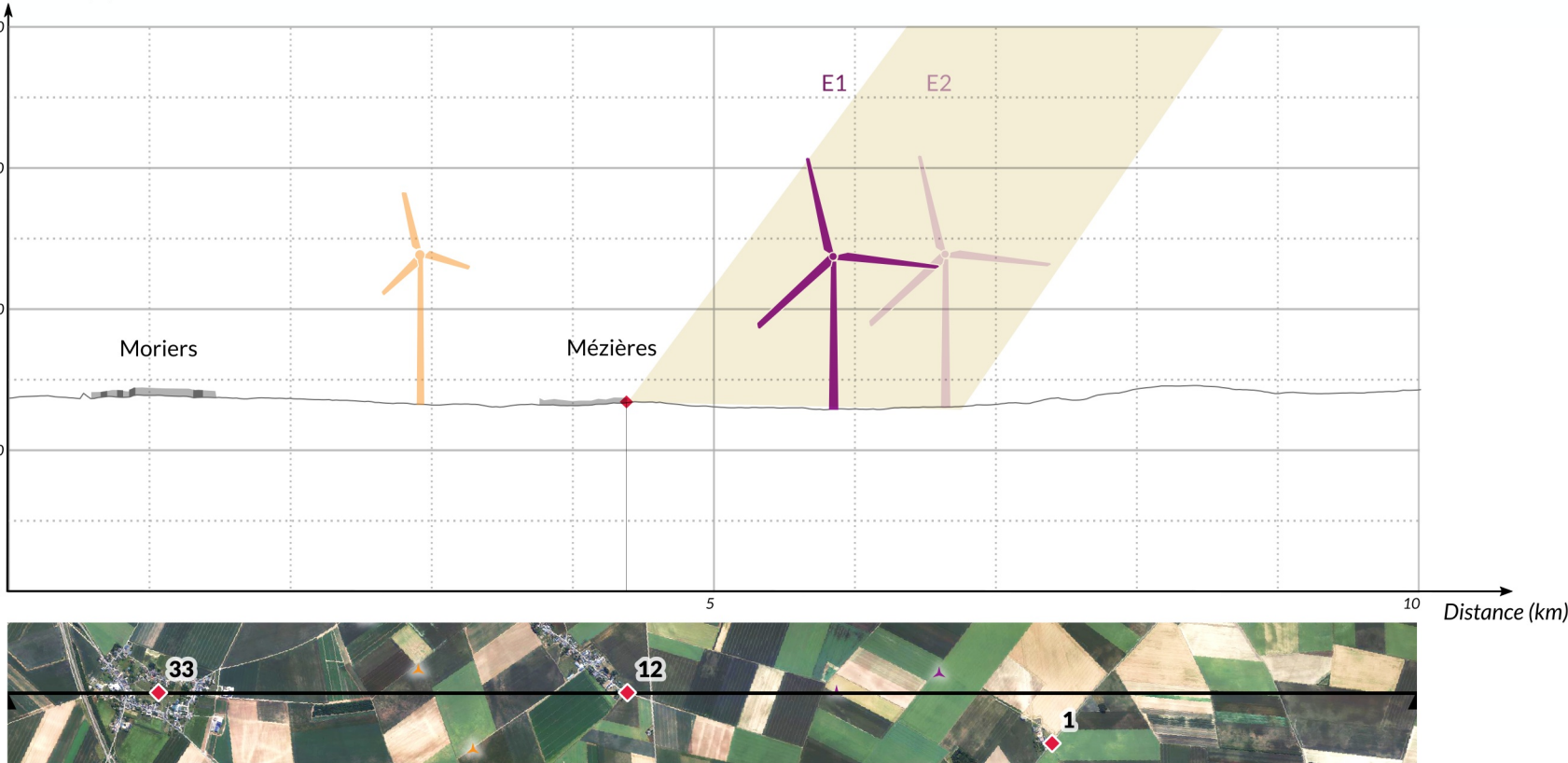
 GR

 Route touristique



Coupe topographique entre le point de vue et le projet

Réalisation : Enviroscop d'après Profil Tool | Sources : IGN BD ALTI 25, Géoportail, DREAL & DRAC CVDL









Photomontage n°12 - Etat avec les parcs éoliens construits et autorisés - Vue réelle 1/3 (sur 40°) - Distance de lecture pour conserver les rapports d'échelle : 56cm





Photomontage n°12 - Etat avec les parcs éoliens construits et autorisés - Vue réelle 2/3 (sur 40°) - Distance de lecture pour conserver les rapports d'échelle : 56cm





Photomontage n°12 - Etat avec les parcs éoliens construits et autorisés - Vue réelle 3/3 (sur 40°) - Distance de lecture pour conserver les rapports d'échelle : 56cm





Photomontage n°12 - Etat avec les parcs éoliens connus et le projet - Vue réelle 1/3 (sur 40°) - Distance de lecture pour conserver les rapports d'échelle : 56cm





Photomontage n°12 - Etat avec les parcs éoliens connus et le projet - Vue réelle 2/3 (sur 40°) - Distance de lecture pour conserver les rapports d'échelle : 56cm






Photomontage n°12 - Etat avec les parcs éoliens connus et le projet - Vue réelle 3/3 (sur 40°) - Distance de lecture pour conserver les rapports d'échelle : 56cm








Photomontage n°13 : Pré-Saint-Evroult - Depuis la sortie ouest sur la route secondaire D14.2


N°	X (L93)	Y (L93)	Altitude	Prise de vue	Météo	Eol. la + proche	Eol. la + loin	Visibilité du projet
13	585676 m	6788295 m	132,6m	25/11/2022 11:09	Temps clair	E1 à 1.8 km	E2 à 2.3 km	2 éoliennes visibles (en pied)


-  Panorama


 Point de vue


 Aire immédiate



 Aire rapprochée


 Aire éloignée


 Parc construit


 Parc en instruction sans avis



 Parc en instruction avec avis de l'AE


 Projet
-  Paysage de petite échelle (vallée)


 Château ou forteresse

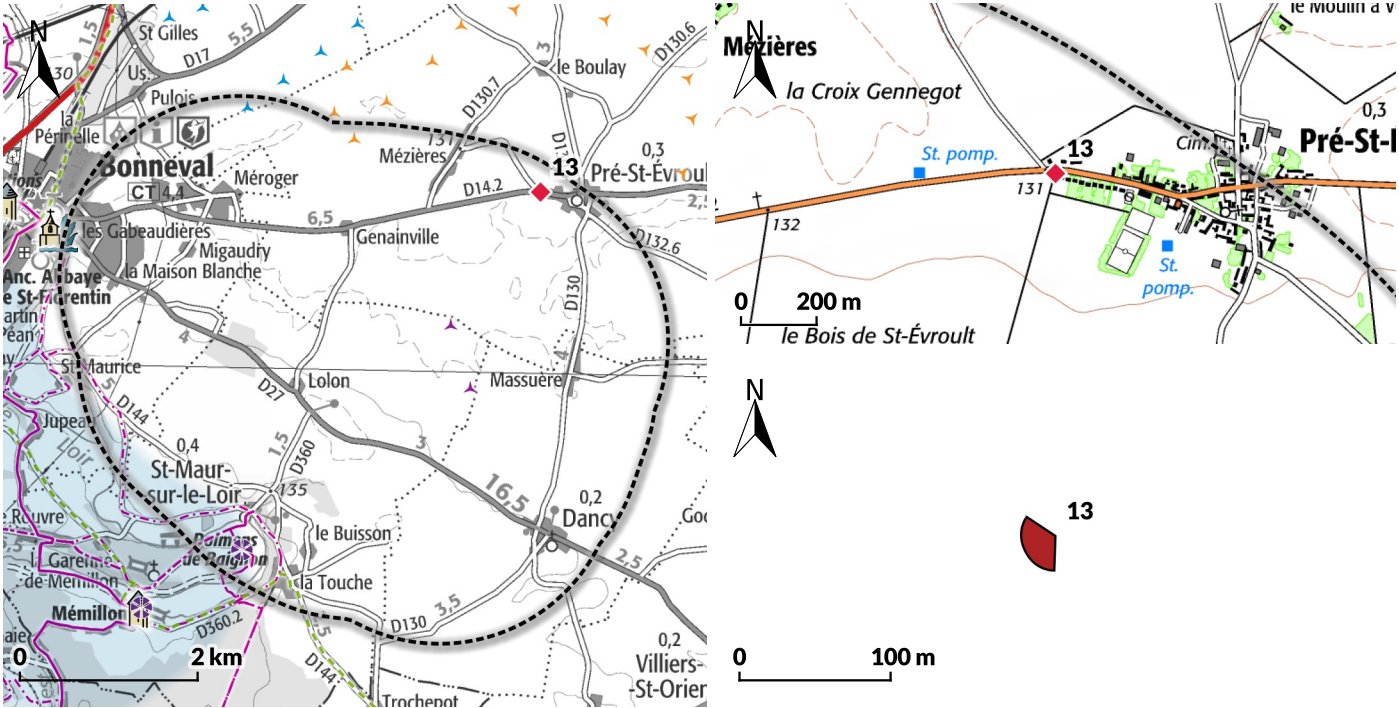
 Eglise ou abbaye

 Hydraulique

 Site remarquable
-  Boucle de promenade

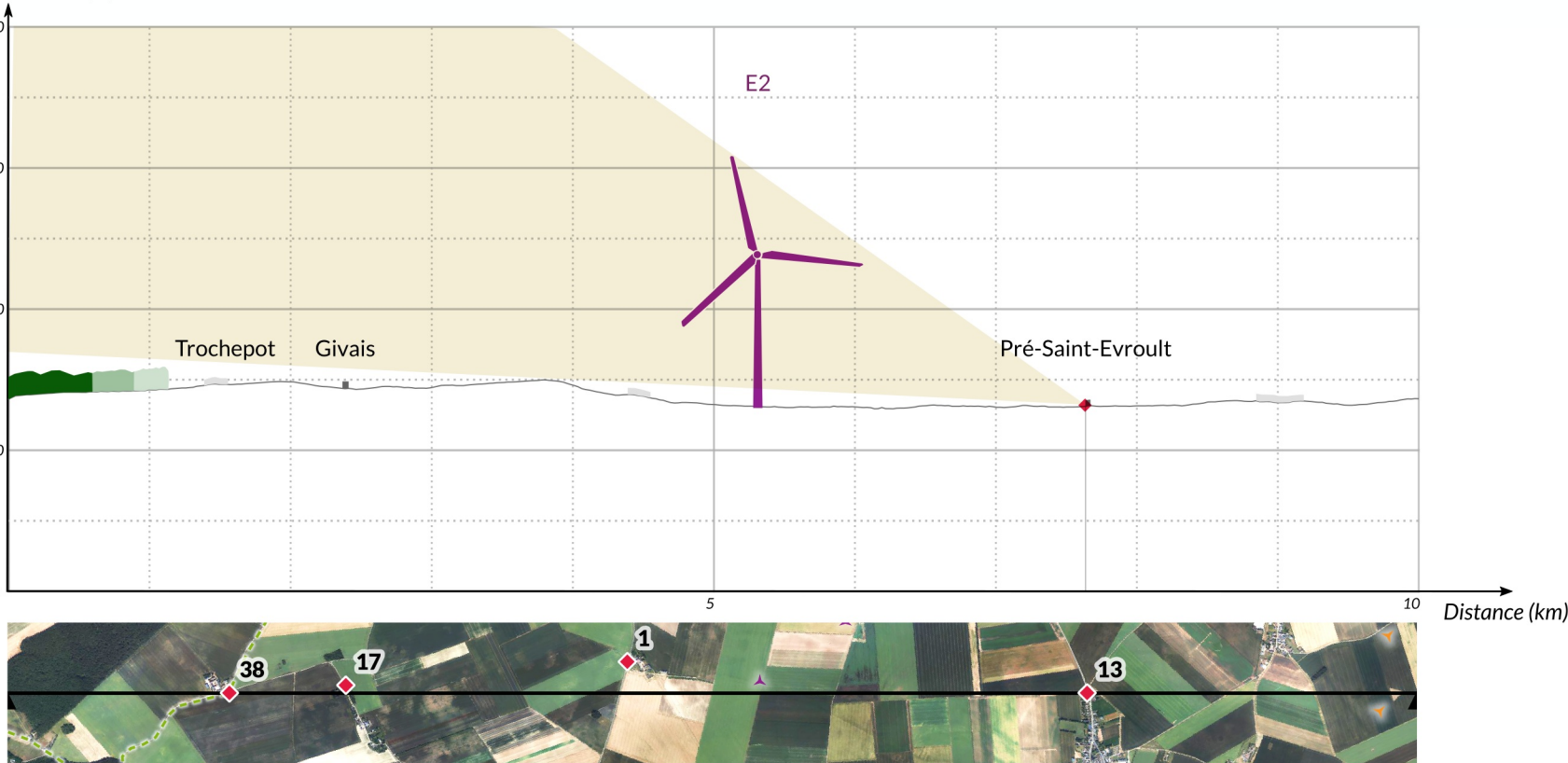
 GR

 Route touristique




Coupe topographique entre le point de vue et le projet

Réalisation : Enviroscop d'après Profil Tool | Sources : IGN BD ALTI 25, Géoportail, DREAL & DRAC CVDL







Les éoliennes sont représentées dans les mêmes couleurs que les cartes, sans prise en compte des masques visuels. Le relief est pris en compte et mis en évidence sur cette esquisse par une trame blanche.



Photomontage n°13 - Etat avec les parcs éoliens construits et autorisés - Vue réelle 1/3 (sur 40°) - Distance de lecture pour conserver les rapports d'échelle : 56cm





Photomontage n°13 - Etat avec les parcs éoliens construits et autorisés - Vue réelle 2/3 (sur 40°) - Distance de lecture pour conserver les rapports d'échelle : 56cm





Photomontage n°13 - Etat avec les parcs éoliens construits et autorisés - Vue réelle 3/3 (sur 40°) - Distance de lecture pour conserver les rapports d'échelle : 56cm





Photomontage n°13 - Etat avec les parcs éoliens connus et le projet - Vue réelle 1/3 (sur 40°) - Distance de lecture pour conserver les rapports d'échelle : 56cm





Photomontage n°13 - Etat avec les parcs éoliens connus et le projet - Vue réelle 2/3 (sur 40°) - Distance de lecture pour conserver les rapports d'échelle : 56cm






Photomontage n°13 - Etat avec les parcs éoliens connus et le projet - Vue réelle 3/3 (sur 40°) - Distance de lecture pour conserver les rapports d'échelle : 56cm








Photomontage n°14 : Pré-Saint-Evrout - Silhouette depuis la route secondaire D127


N°	X (L93)	Y (L93)	Altitude	Prise de vue	Météo	Eol. la + proche	Eol. la + loin	Visibilité du projet
14	588287 m	6789792 m	140,3m	15/03/2023 11:17	Temps clair	E1 à 4.7 km	E2 à 5 km	2 éoliennes visibles (2 rotor et mât)


-  Panorama


 Point de vue


 Aire immédiate


 Aire rapprochée



 Aire éloignée


 Parc construit


 Parc autorisé


 Parc en instruction sans avis


 Parc en instruction avec avis de l'AE


 Projet
-  Paysage de petite échelle (vallée)



 Château ou forteresse


 Eglise ou abbaye

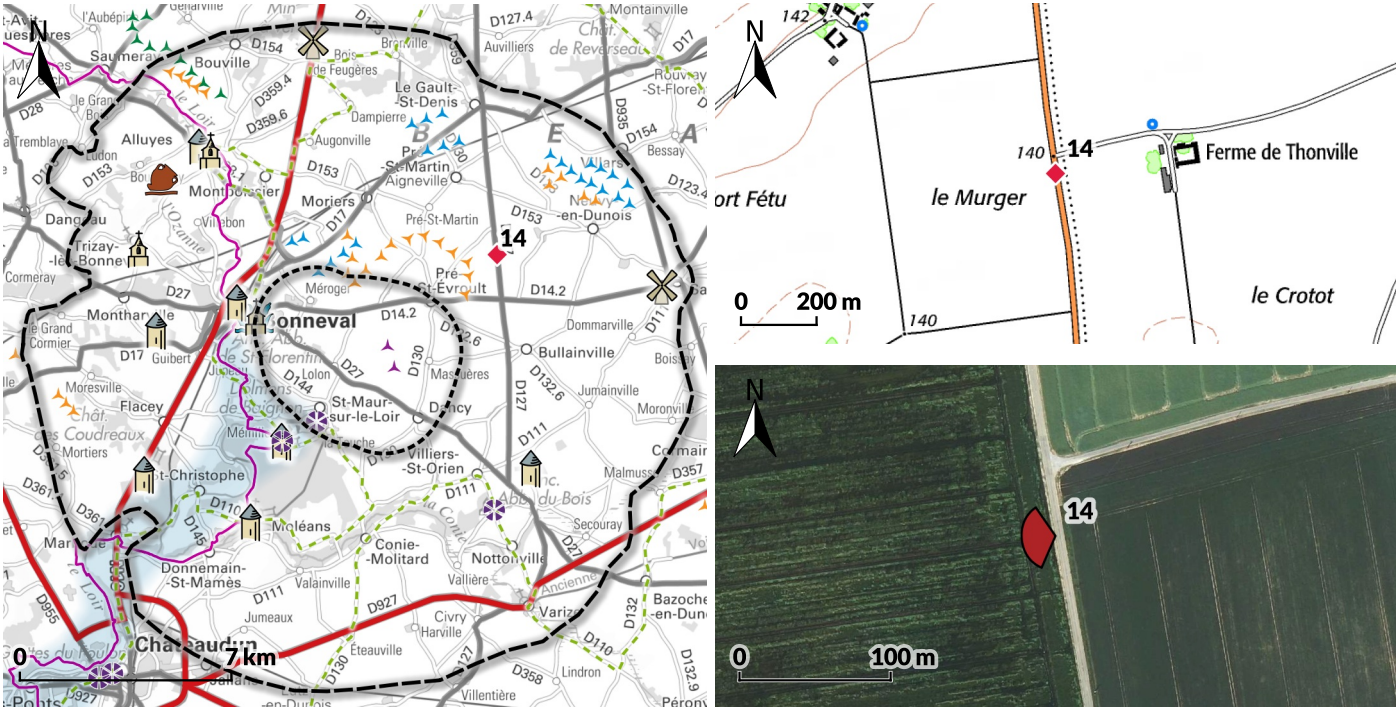
 Moulin

 Hydraulique

 Site archéologique ou ruine

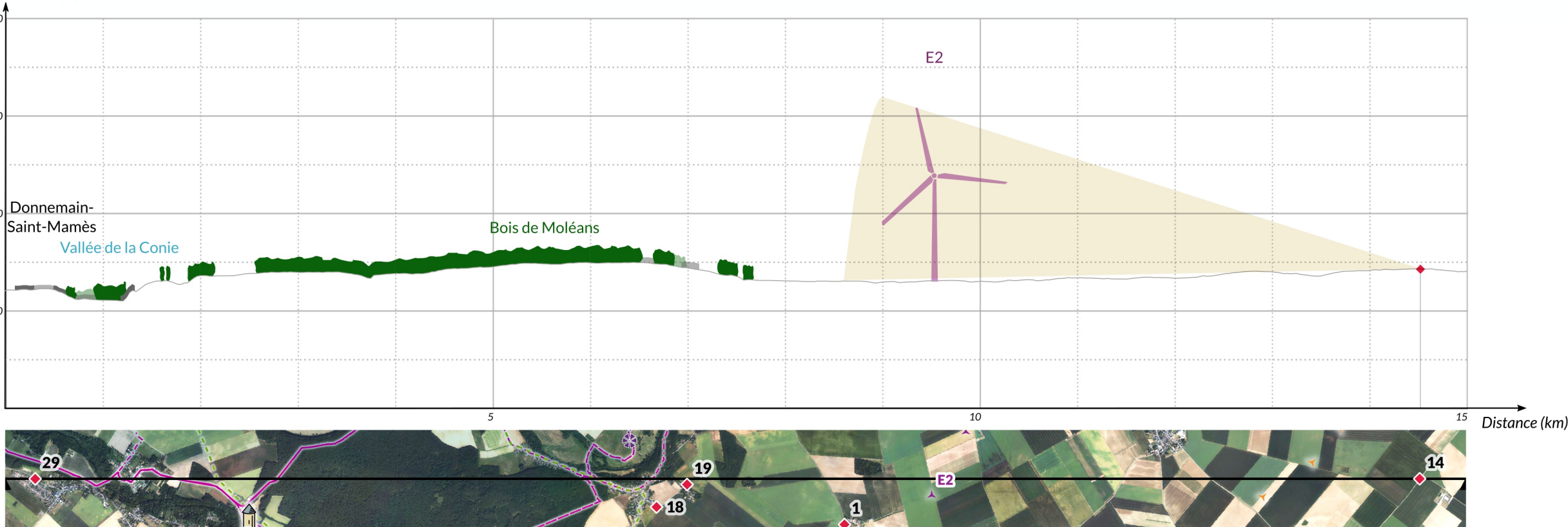
 Site remarquable
-  GR

 Route touristique



Coupe topographique entre le point de vue et le projet

Réalisation : Enviroscop d'après Profil Tool | Sources : IGN BD ALTI 25, Géoportail, DREAL & DRAC CVDL



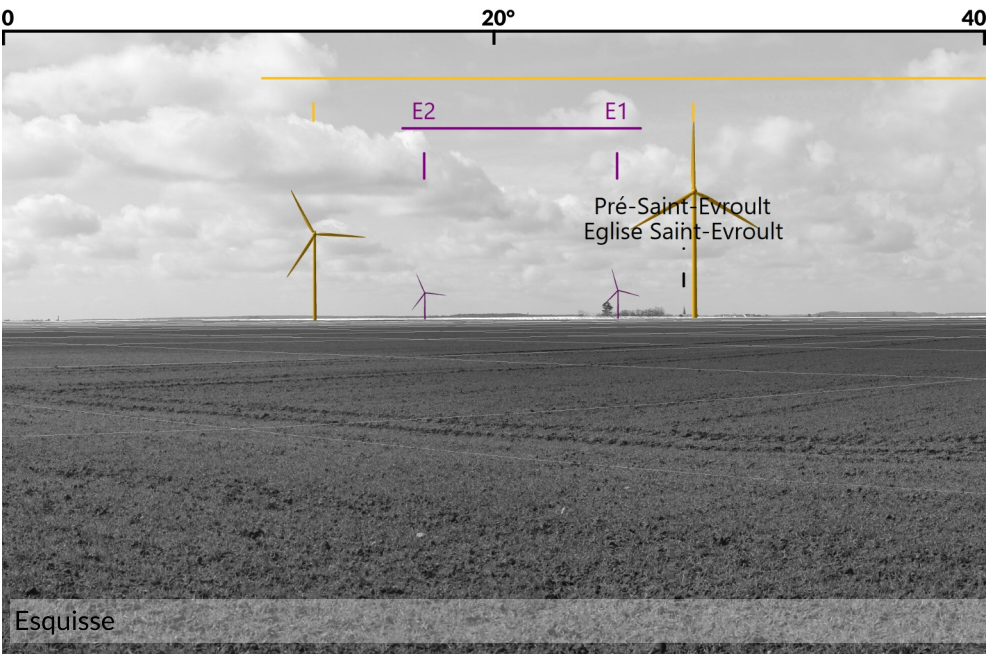





Etat avec les parcs éoliens construits et autorisés




Etat avec les parcs éoliens connus et le projet



Esquisse



Les éoliennes sont représentées dans les mêmes couleurs que les cartes, sans prise en compte des masques visuels. Le relief est pris en compte et mis en évidence sur cette esquisse par une trame blanche.





Photomontage n°14 - Etat avec les parcs éoliens construits et autorisés - Vue réelle 1/3 (sur 40°) - Distance de lecture pour conserver les rapports d'échelle : 56cm





Photomontage n°14 - Etat avec les parcs éoliens construits et autorisés - Vue réelle 2/3 (sur 40°) - Distance de lecture pour conserver les rapports d'échelle : 56cm





Photomontage n°14 - Etat avec les parcs éoliens construits et autorisés - Vue réelle 3/3 (sur 40°) - Distance de lecture pour conserver les rapports d'échelle : 56cm





Photomontage n°14 - Etat avec les parcs éoliens connus et le projet - Vue réelle 1/3 (sur 40°) - Distance de lecture pour conserver les rapports d'échelle : 56cm





Photomontage n°14 - Etat avec les parcs éoliens connus et le projet - Vue réelle 2/3 (sur 40°) - Distance de lecture pour conserver les rapports d'échelle : 56cm





Photomontage n°14 - Etat avec les parcs éoliens connus et le projet - Vue réelle 3/3 (sur 40°) - Distance de lecture pour conserver les rapports d'échelle : 56cm





Photomontage n°15 : Massuères – Depuis la frange urbaine ouest sur la route locale D130

N°	X (L93)	Y (L93)	Altitude	Prise de vue	Météo	Eol. la + proche	Eol. la + loin	Visibilité du projet
15	585970 m	6786028 m	131m	25/11/2022 11:57	Beau temps peu nuageux	E2 à 1.1 km	E1 à 1.5 km	2 éoliennes visibles (en pied)

Panorama

Point de vue

Aire immédiate

Aire rapprochée

Aire éloignée

Parc construit

Parc en instruction sans avis

Parc en instruction avec avis de l'AE

Projet

Paysage de petite échelle (vallée)

Château ou forteresse

Eglise ou abbaye

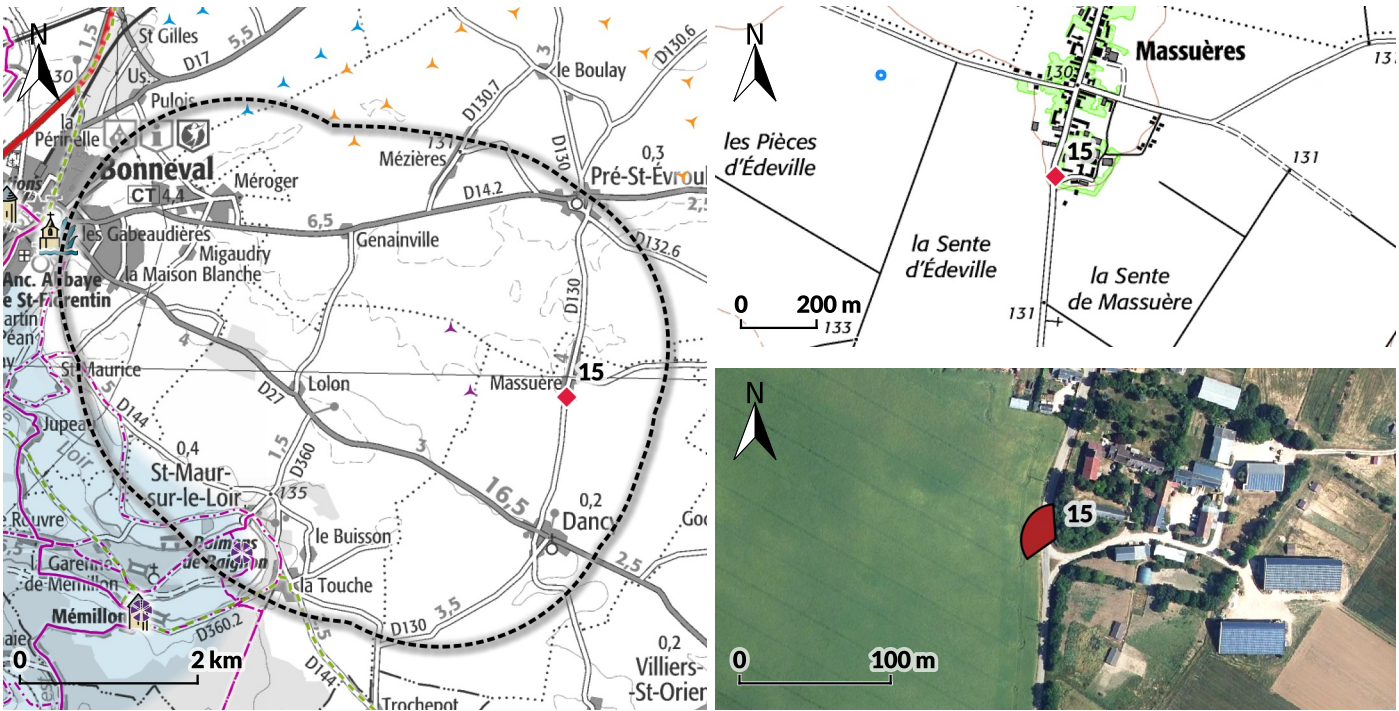
Hydraulique

Site remarquable

Boucle de promenade

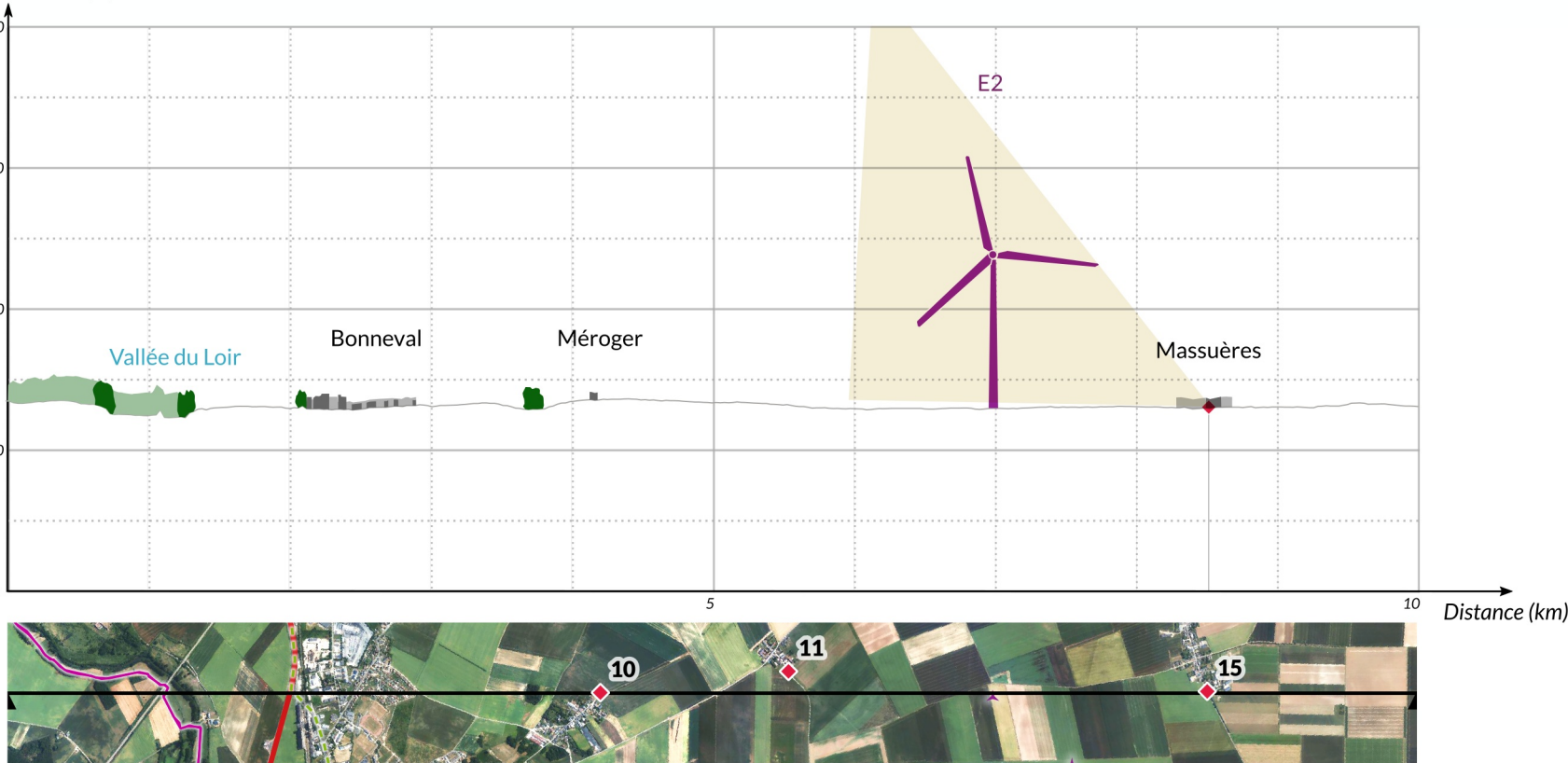
GR

Route touristique



Coupe topographique entre le point de vue et le projet

Réalisation : Enviroscop d'après Profil Tool | Sources : IGN BD ALTI 25, Géoportail, DREAL & DRAC CVDL









Etat avec les parcs éoliens construits et autorisés



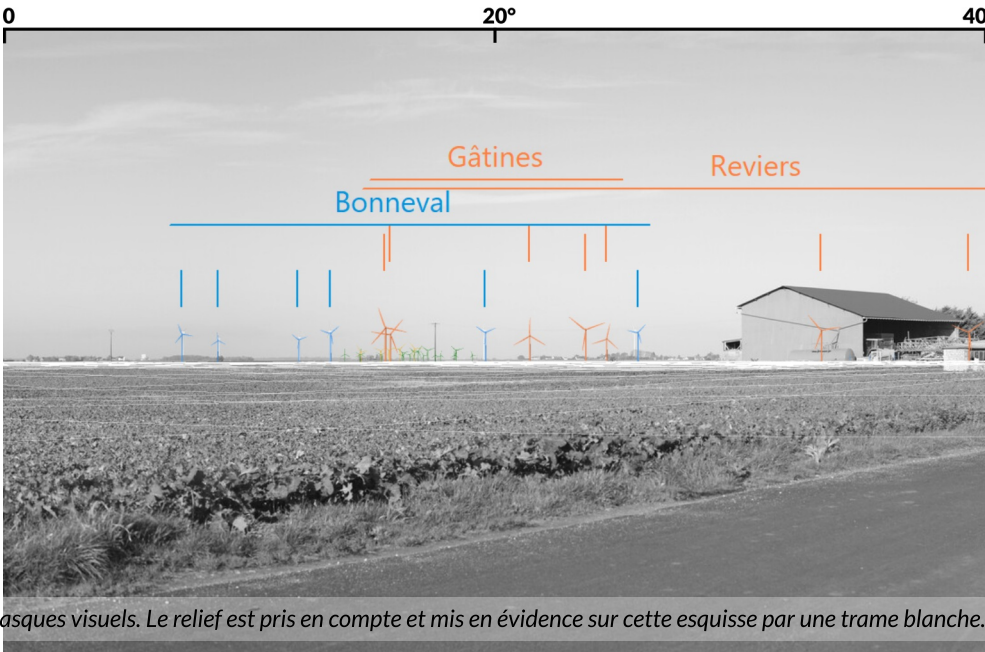
Etat avec les parcs éoliens connus et le projet



Esquisse



Les éoliennes sont représentées dans les mêmes couleurs que les cartes, sans prise en compte des masques visuels. Le relief est pris en compte et mis en évidence sur cette esquisse par une trame blanche.





Photomontage n°15 - Etat avec les parcs éoliens construits et autorisés - Vue réelle 1/3 (sur 40°) - Distance de lecture pour conserver les rapports d'échelle : 56cm





Photomontage n°15 - Etat avec les parcs éoliens construits et autorisés - Vue réelle 2/3 (sur 40°) - Distance de lecture pour conserver les rapports d'échelle : 56cm





Photomontage n°15 - Etat avec les parcs éoliens construits et autorisés - Vue réelle 3/3 (sur 40°) - Distance de lecture pour conserver les rapports d'échelle : 56cm





Photomontage n°15 - Etat avec les parcs éoliens connus et le projet - Vue réelle 1/3 (sur 40°) - Distance de lecture pour conserver les rapports d'échelle : 56cm





Photomontage n°15 - Etat avec les parcs éoliens connus et le projet - Vue réelle 2/3 (sur 40°) - Distance de lecture pour conserver les rapports d'échelle : 56cm






Photomontage n°15 - Etat avec les parcs éoliens connus et le projet - Vue réelle 3/3 (sur 40°) - Distance de lecture pour conserver les rapports d'échelle : 56cm








Photomontage n°16 : Dancy - Depuis la sortie nord et frange ouest sur la route locale D130


N°	X (L93)	Y (L93)	Altitude	Prise de vue	Météo	Eol. la + proche	Eol. la + loin	Visibilité du projet
16	585712 m	6784732 m	134,3m	25/11/2022 12:04	Temps clair	E2 à 1.6 km	E1 à 2.3 km	2 éoliennes visibles (en pied)


-  Panorama


 Point de vue


 Aire immédiate



 Aire rapprochée


 Aire éloignée


 Parc construit


 Parc en instruction sans avis



 Parc en instruction avec avis de l'AE


 Projet
-  Paysage de petite échelle (vallée)


 Château ou forteresse

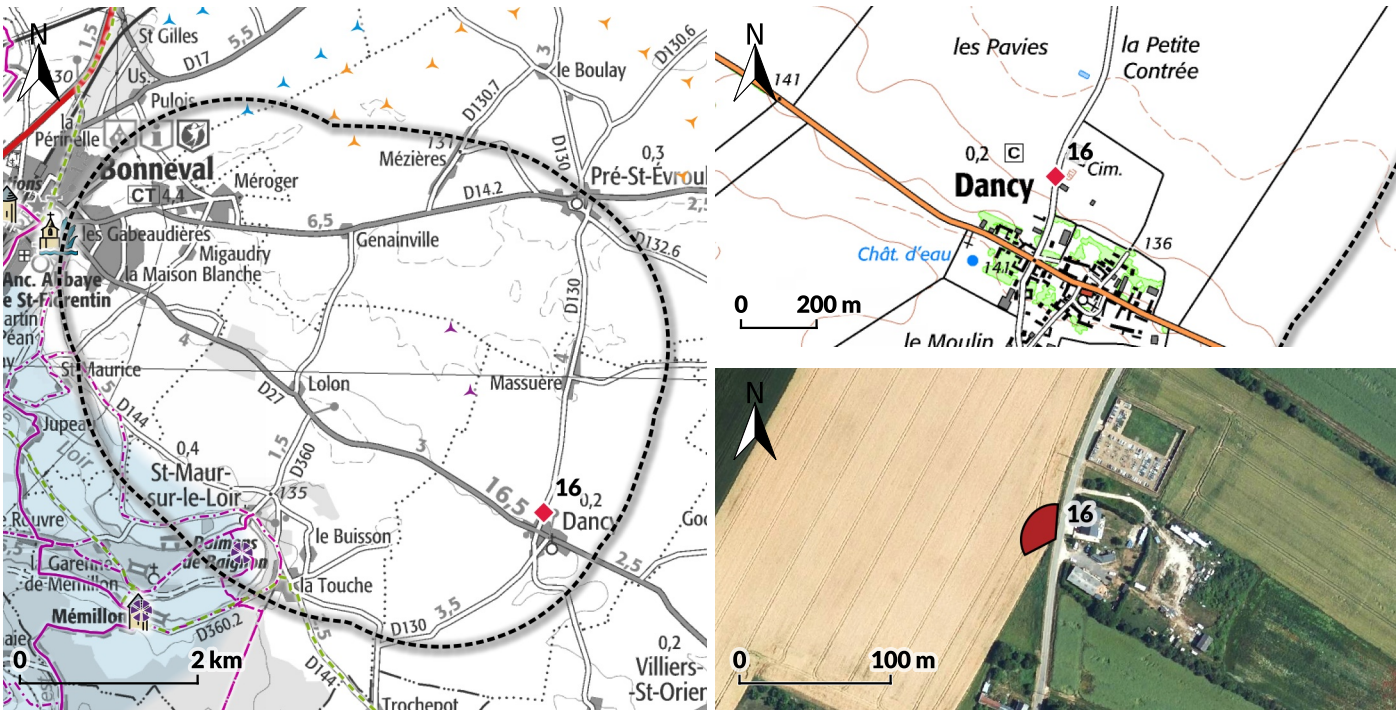
 Eglise ou abbaye

 Hydraulique

 Site remarquable
-  Boucle de promenade

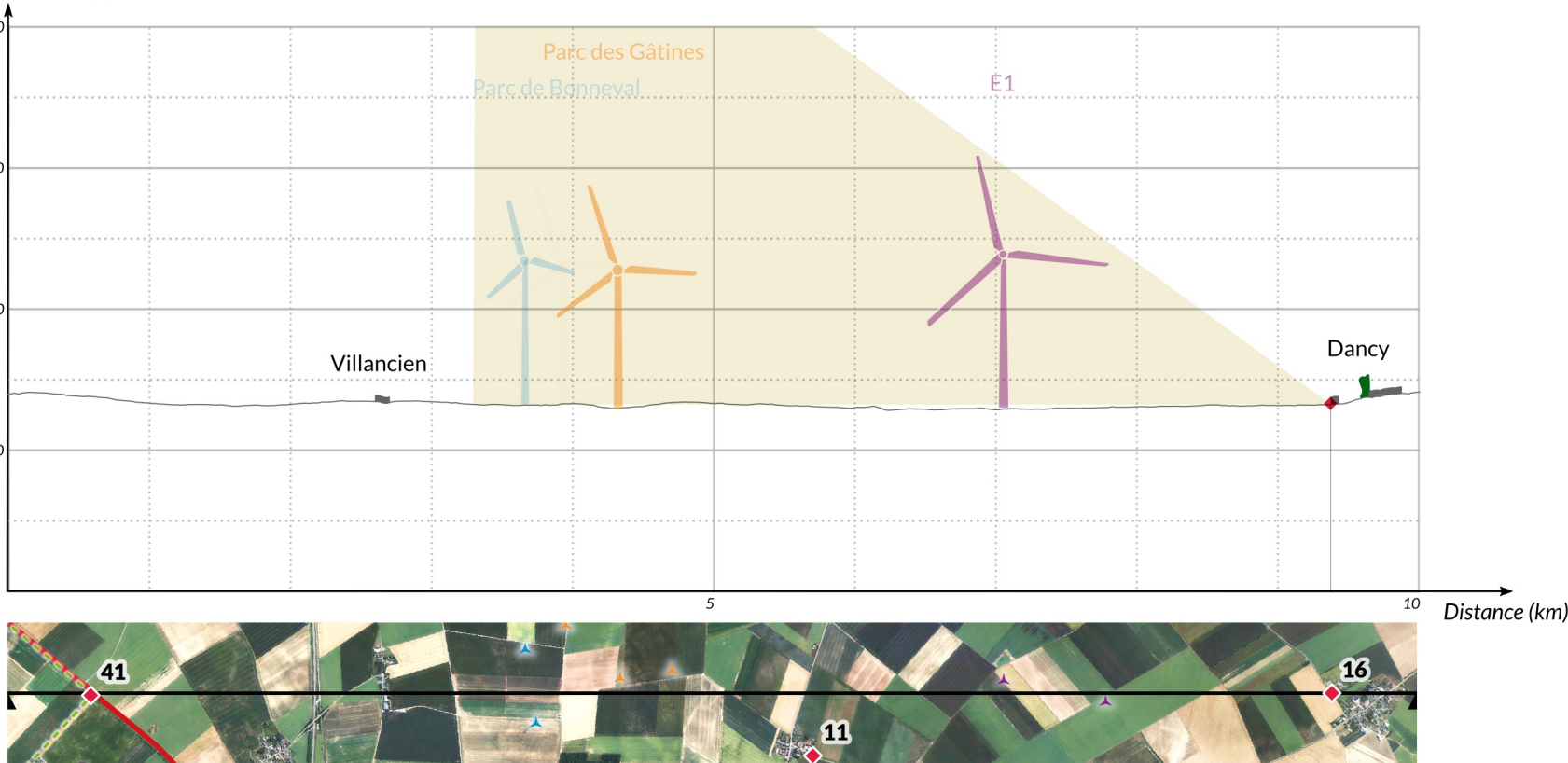
 GR

 Route touristique



Coupe topographique entre le point de vue et le projet

Réalisation : Enviroscop d'après Profil Tool | Sources : IGN BD ALTI 25, Géoportail, DREAL & DRAC CVDL








Etat avec les parcs éoliens construits et autorisés



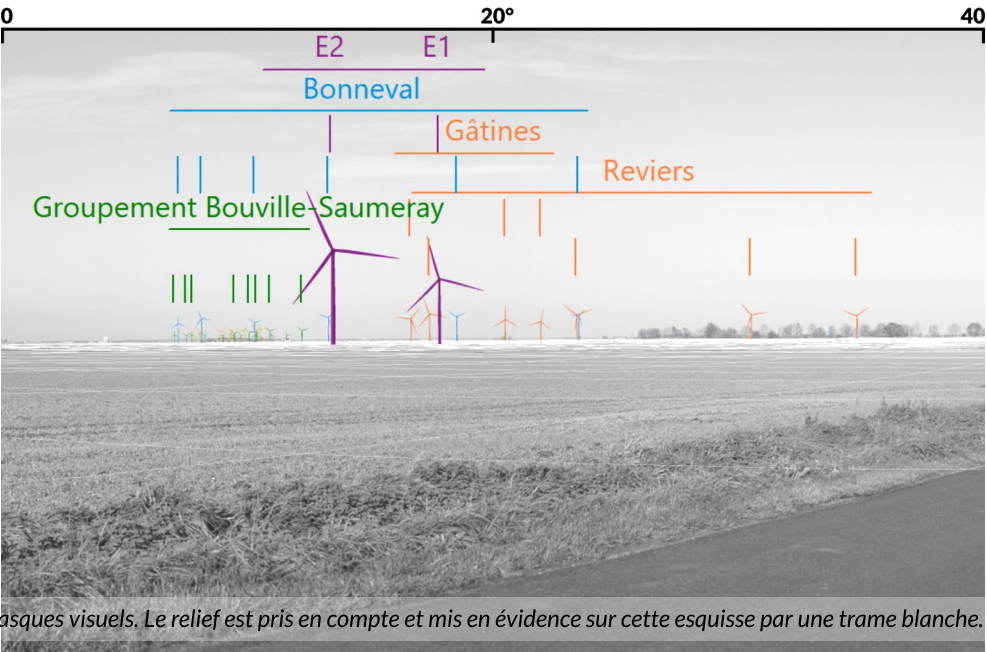
Etat avec les parcs éoliens connus et le projet



Esquisse



Les éoliennes sont représentées dans les mêmes couleurs que les cartes, sans prise en compte des masques visuels. Le relief est pris en compte et mis en évidence sur cette esquisse par une trame blanche.





Photomontage n°16 - Etat avec les parcs éoliens construits et autorisés - Vue réelle 1/3 (sur 40°) - Distance de lecture pour conserver les rapports d'échelle : 56cm





Photomontage n°16 - Etat avec les parcs éoliens construits et autorisés - Vue réelle 2/3 (sur 40°) - Distance de lecture pour conserver les rapports d'échelle : 56cm





Photomontage n°16 - Etat avec les parcs éoliens construits et autorisés - Vue réelle 3/3 (sur 40°) - Distance de lecture pour conserver les rapports d'échelle : 56cm





Photomontage n°16 - Etat avec les parcs éoliens connus et le projet - Vue réelle 1/3 (sur 40°) - Distance de lecture pour conserver les rapports d'échelle : 56cm





Photomontage n°16 - Etat avec les parcs éoliens connus et le projet - Vue réelle 2/3 (sur 40°) - Distance de lecture pour conserver les rapports d'échelle : 56cm






Photomontage n°16 - Etat avec les parcs éoliens connus et le projet - Vue réelle 3/3 (sur 40°) - Distance de lecture pour conserver les rapports d'échelle : 56cm








Photomontage n°17 : Givais – Depuis la sortie ouest du hameau sur la route locale D130


N°	X (L93)	Y (L93)	Altitude	Prise de vue	Météo	Eol. la + proche	Eol. la + loin	Visibilité du projet
17	584039 m	6783298 m	144,6m	25/11/2022 13:52	Temps clair	E2 à 2.9 km	E1 à 3.6 km	2 éoliennes visibles (en pied)


-  Panorama


 Point de vue


 Aire immédiate



 Aire rapprochée


 Aire éloignée


 Parc construit


 Parc en instruction sans avis



 Parc en instruction avec avis de l'AE


 Projet
-  Paysage de petite échelle (vallée)


 Château ou forteresse

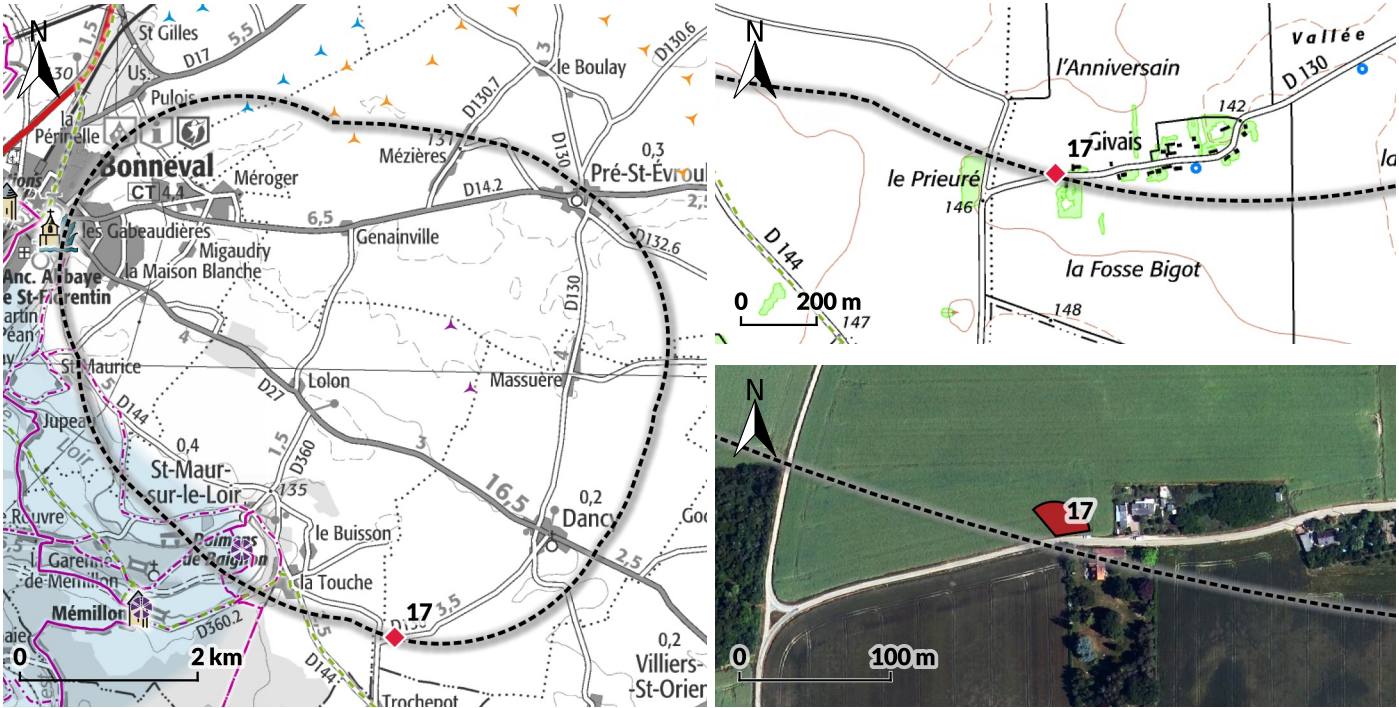
 Eglise ou abbaye

 Hydraulique

 Site remarquable
-  Boucle de promenade

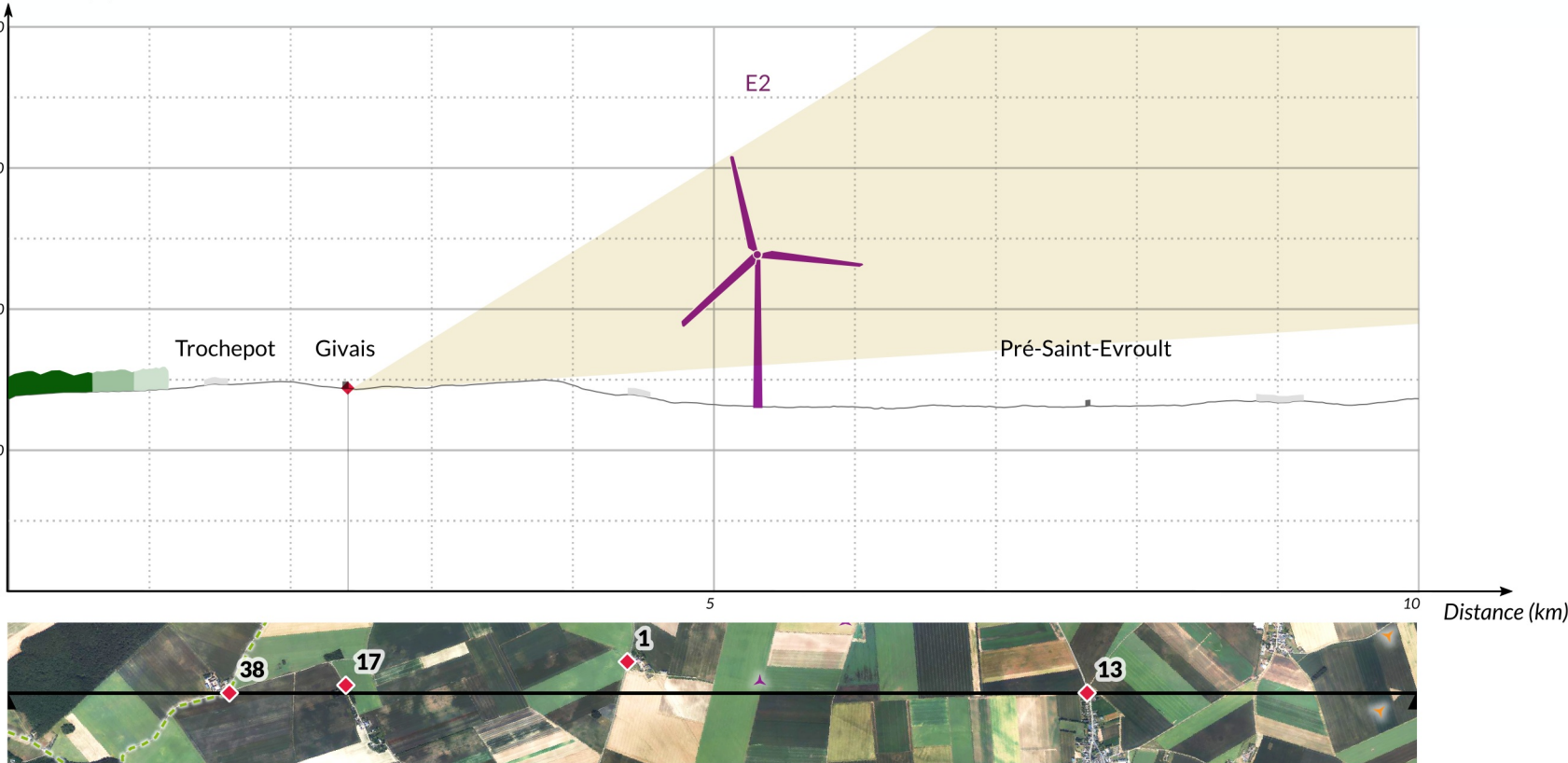
 GR

 Route touristique

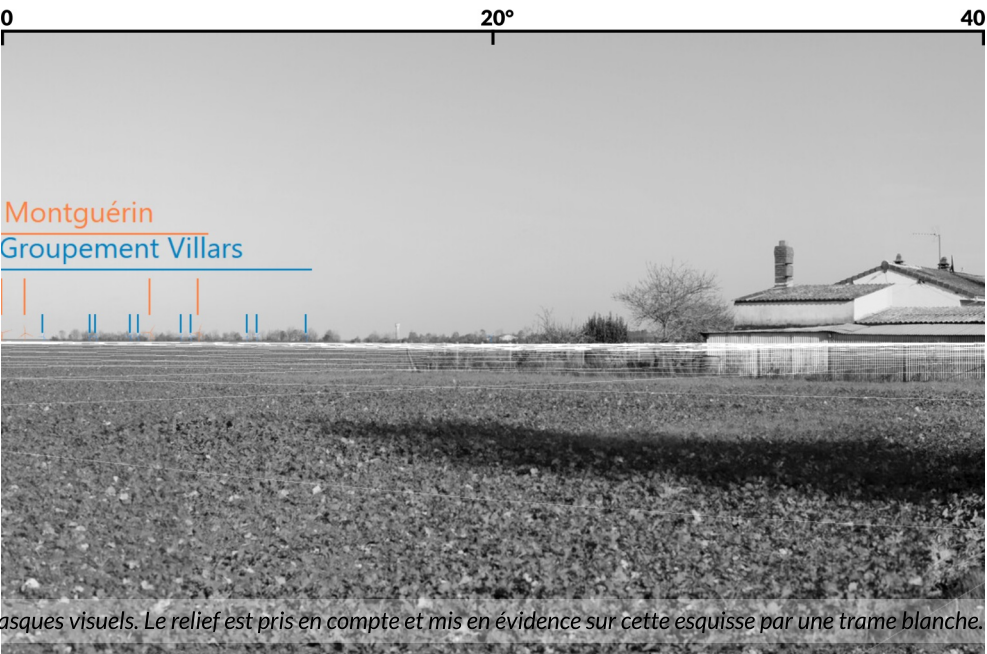




Coupe topographique entre le point de vue et le projet

Réalisation : Enviroscop d'après Profil Tool | Sources : IGN BD ALTI 25, Géoportail, DREAL & DRAC CVDL









Photomontage n°17 - Etat avec les parcs éoliens construits et autorisés - Vue réelle 1/3 (sur 40°) - Distance de lecture pour conserver les rapports d'échelle : 56cm





Photomontage n°17 - Etat avec les parcs éoliens construits et autorisés - Vue réelle 2/3 (sur 40°) - Distance de lecture pour conserver les rapports d'échelle : 56cm





Photomontage n°17 - Etat avec les parcs éoliens construits et autorisés - Vue réelle 3/3 (sur 40°) - Distance de lecture pour conserver les rapports d'échelle : 56cm





Photomontage n°17 - Etat avec les parcs éoliens connus et le projet - Vue réelle 1/3 (sur 40°) - Distance de lecture pour conserver les rapports d'échelle : 56cm





Photomontage n°17 - Etat avec les parcs éoliens connus et le projet - Vue réelle 2/3 (sur 40°) - Distance de lecture pour conserver les rapports d'échelle : 56cm






Photomontage n°17 - Etat avec les parcs éoliens connus et le projet - Vue réelle 3/3 (sur 40°) - Distance de lecture pour conserver les rapports d'échelle : 56cm








Photomontage n°18 : La Touche – Depuis la frange nord du hameau


N°	X (L93)	Y (L93)	Altitude	Prise de vue	Météo	Eol. la + proche	Eol. la + loin	Visibilité du projet
18	583001 m	6784002 m	148,6m	25/11/2022 14:02	Beau temps	E2 à 2.8 km	E1 à 3.3 km	2 éoliennes visibles (2 en bout de pale)


-  Panorama


 Point de vue


 Aire immédiate



 Aire rapprochée


 Aire éloignée


 Parc construit


 Parc en instruction sans avis



 Parc en instruction avec avis de l'AE


 Projet
-  Paysage de petite échelle (vallée)


 Château ou forteresse

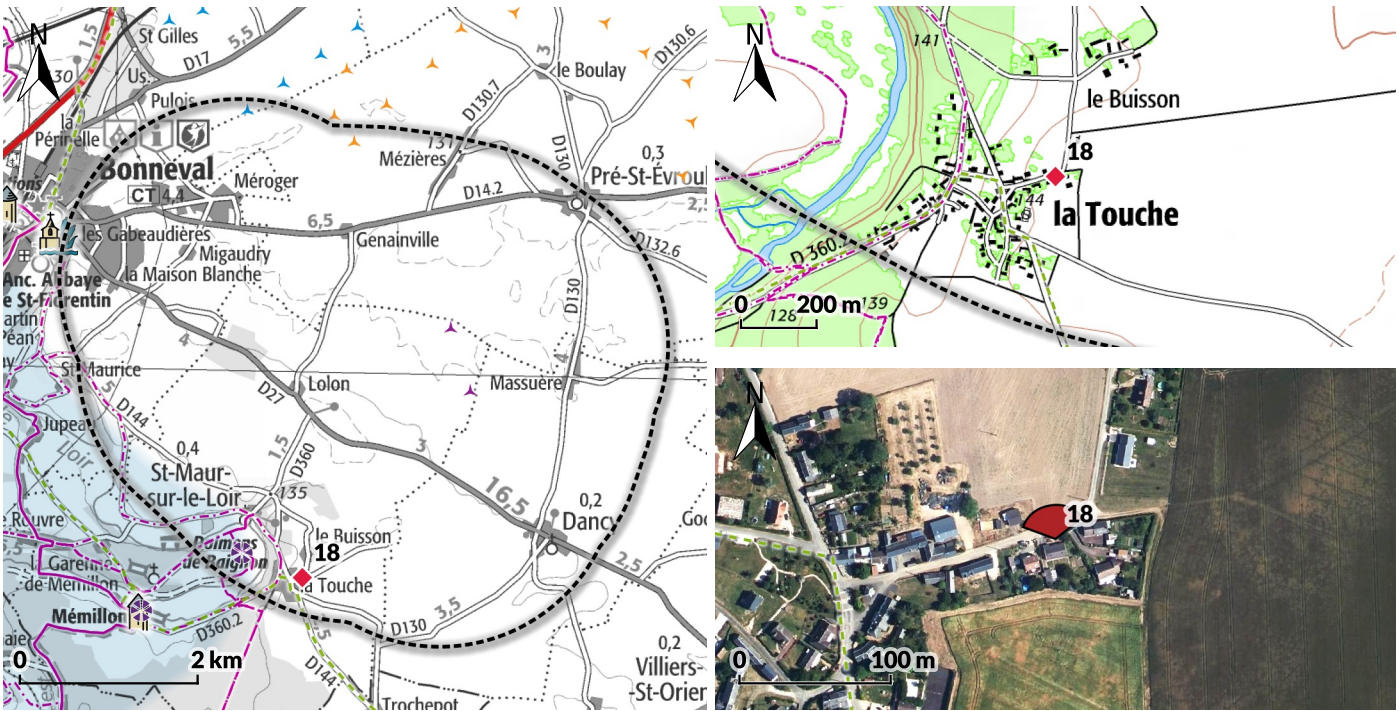
 Eglise ou abbaye

 Hydraulique

 Site remarquable
-  Boucle de promenade

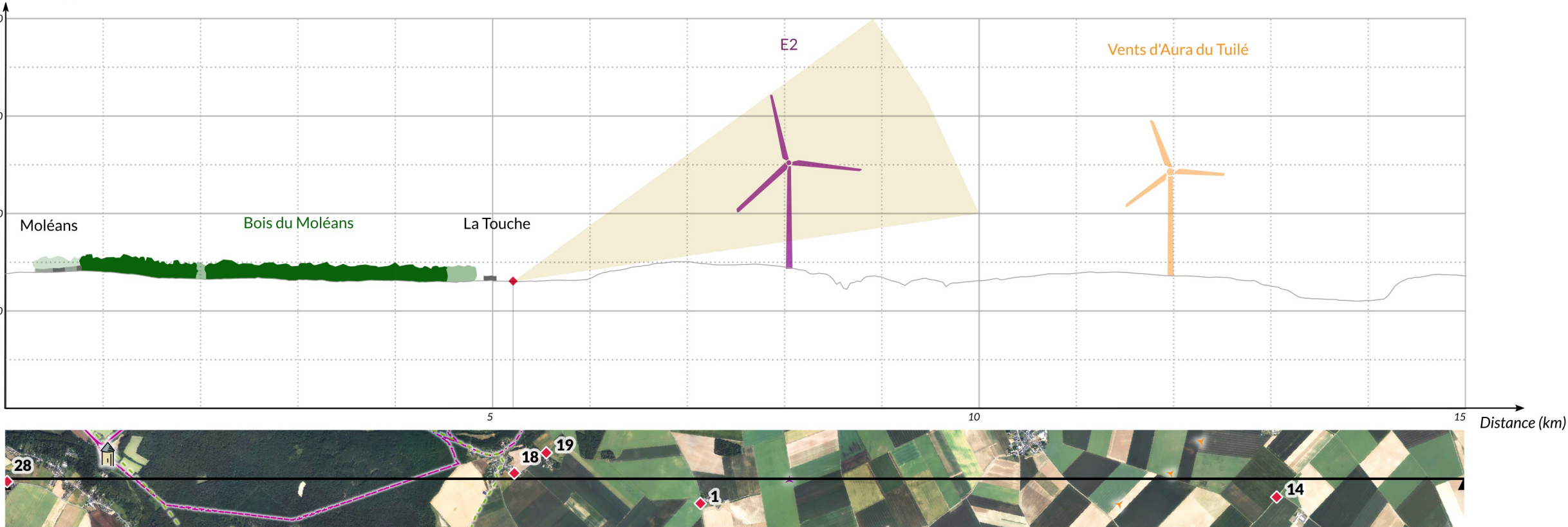
 GR

 Route touristique



Coupe topographique entre le point de vue et le projet

Réalisation : Enviroscop d'après Profil Tool | Sources : IGN BD ALTI 25, Géoportail, DREAL & DRAC CVDL








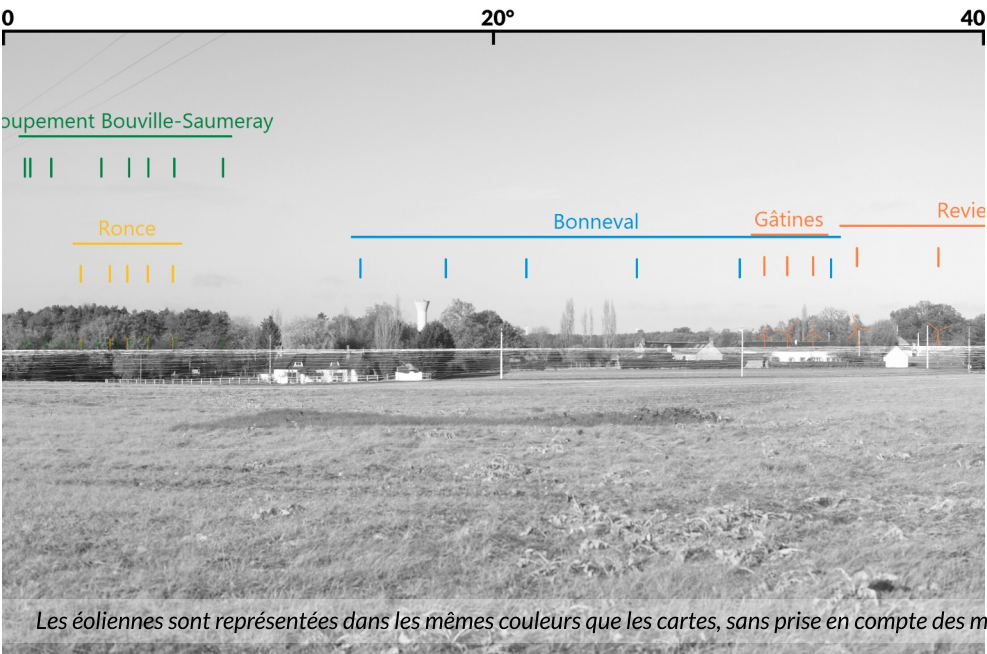
Etat avec les parcs éoliens construits et autorisés



Etat avec les parcs éoliens connus et le projet



Esquisse



Les éoliennes sont représentées dans les mêmes couleurs que les cartes, sans prise en compte des masques visuels. Le relief est pris en compte et mis en évidence sur cette esquisse par une trame blanche.



Photomontage n°18 - Etat avec les parcs éoliens construits et autorisés - Vue réelle 1/3 (sur 40°) - Distance de lecture pour conserver les rapports d'échelle : 56cm





Photomontage n°18 - Etat avec les parcs éoliens construits et autorisés - Vue réelle 2/3 (sur 40°) - Distance de lecture pour conserver les rapports d'échelle : 56cm





Photomontage n°18 - Etat avec les parcs éoliens construits et autorisés - Vue réelle 3/3 (sur 40°) - Distance de lecture pour conserver les rapports d'échelle : 56cm





Photomontage n°18 - Etat avec les parcs éoliens connus et le projet - Vue réelle 1/3 (sur 40°) - Distance de lecture pour conserver les rapports d'échelle : 56cm





Photomontage n°18 - Etat avec les parcs éoliens connus et le projet - Vue réelle 2/3 (sur 40°) - Distance de lecture pour conserver les rapports d'échelle : 56cm






Photomontage n°18 - Etat avec les parcs éoliens connus et le projet - Vue réelle 3/3 (sur 40°) - Distance de lecture pour conserver les rapports d'échelle : 56cm








Photomontage n°19 : Le Buisson – En arrière-plan du hameau


N°	X (L93)	Y (L93)	Altitude	Prise de vue	Météo	Eol. la + proche	Eol. la + loin	Visibilité du projet
19	583056 m	6784387 m	146,8m	25/11/2022 14:12	Beau temps	E2 à 2.5 km	E1 à 2.9 km	2 éoliennes visibles (en bout de pale)


-  Panorama


 Point de vue


 Aire immédiate



 Aire rapprochée


 Aire éloignée


 Parc construit


 Parc en instruction sans avis



 Parc en instruction avec avis de l'AE


 Projet
-  Paysage de petite échelle (vallée)


 Château ou forteresse

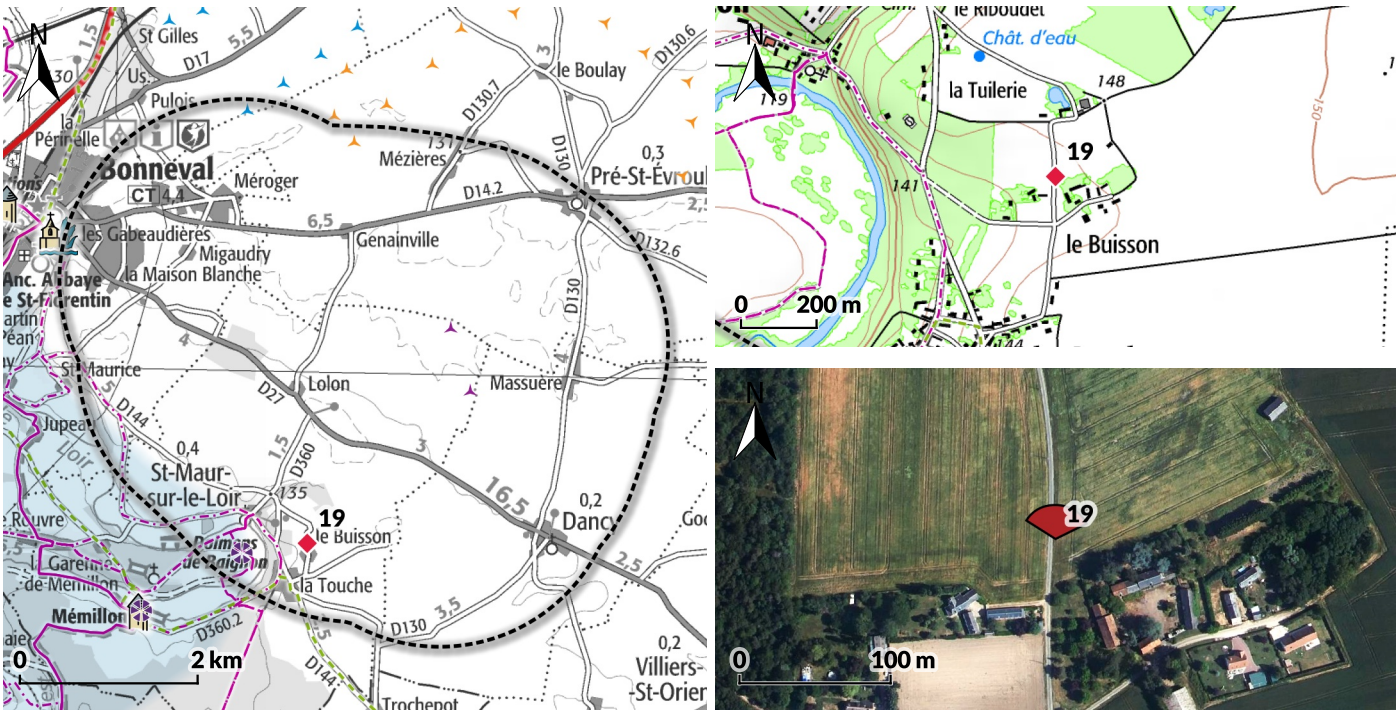
 Eglise ou abbaye

 Hydraulique

 Site remarquable
-  Boucle de promenade

 GR

 Route touristique



Coupe topographique entre le point de vue et le projet

Réalisation : Enviroscop d'après Profil Tool | Sources : IGN BD ALTI 25, Géoportail, DREAL & DRAC CVDL








Etat avec les parcs éoliens construits et autorisés



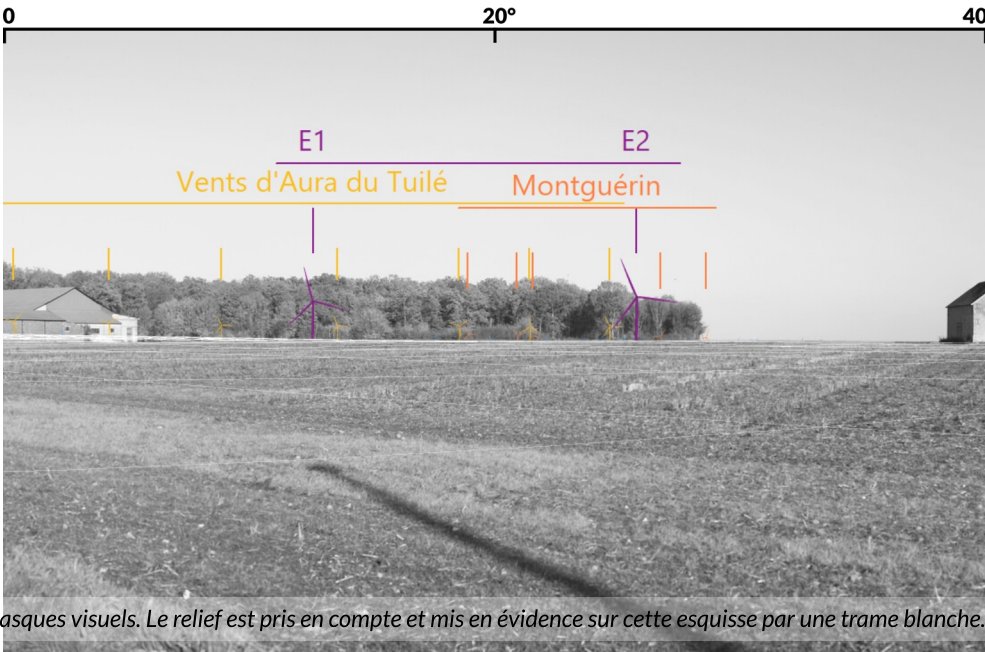
Etat avec les parcs éoliens connus et le projet



Esquisse



Les éoliennes sont représentées dans les mêmes couleurs que les cartes, sans prise en compte des masques visuels. Le relief est pris en compte et mis en évidence sur cette esquisse par une trame blanche.





Photomontage n°19 - Etat avec les parcs éoliens construits et autorisés - Vue réelle 1/3 (sur 40°) - Distance de lecture pour conserver les rapports d'échelle : 56cm





Photomontage n°19 - Etat avec les parcs éoliens construits et autorisés - Vue réelle 2/3 (sur 40°) - Distance de lecture pour conserver les rapports d'échelle : 56cm





Photomontage n°19 - Etat avec les parcs éoliens construits et autorisés - Vue réelle 3/3 (sur 40°) - Distance de lecture pour conserver les rapports d'échelle : 56cm





Photomontage n°19 - Etat avec les parcs éoliens connus et le projet - Vue réelle 1/3 (sur 40°) - Distance de lecture pour conserver les rapports d'échelle : 56cm





Photomontage n°19 - Etat avec les parcs éoliens connus et le projet - Vue réelle 2/3 (sur 40°) - Distance de lecture pour conserver les rapports d'échelle : 56cm





Photomontage n°19 - Etat avec les parcs éoliens connus et le projet - Vue réelle 3/3 (sur 40°) - Distance de lecture pour conserver les rapports d'échelle : 56cm





Photomontage n°20 : Le Bois des Noues – Depuis la ferme

N°	X (L93)	Y (L93)	Altitude	Prise de vue	Météo	Eol. la + proche	Eol. la + loin	Visibilité du projet
20	581177 m	6785841 m	145,8m	15/03/2023 15:54	Partiellement nuageux	E1 à 3.6 km	E2 à 3.7 km	Aucune éolienne visible

Panorama

Point de vue

Aire immédiate

Aire rapprochée

Aire éloignée

Parc construit

Parc en instruction sans avis

Parc en instruction avec avis de l'AE

Projet

Paysage de petite échelle (vallée)

Château ou forteresse

Eglise ou abbaye

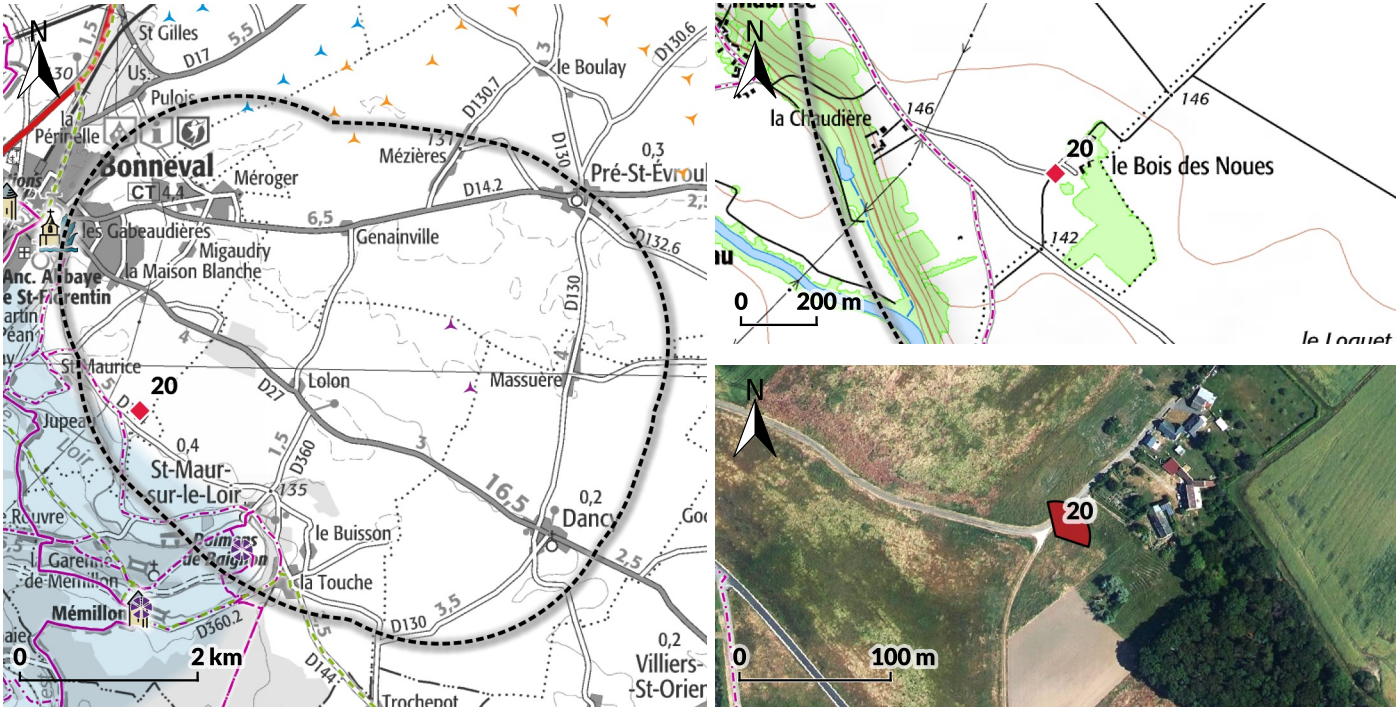
Hydraulique

Site remarquable

Boucle de promenade

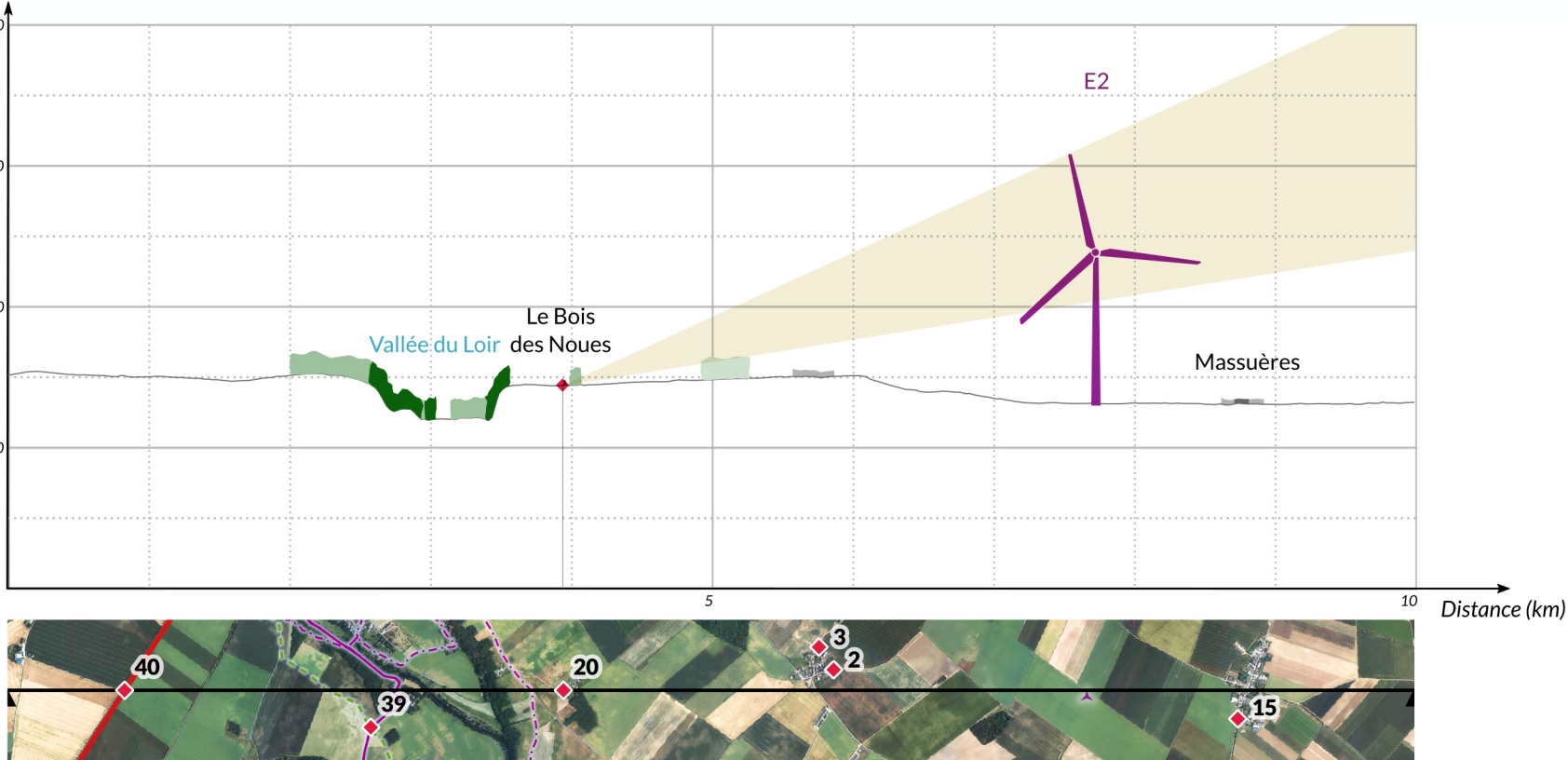
GR

Route touristique



Coupe topographique entre le point de vue et le projet

Réalisation : Enviroscop d'après Profil Tool | Sources : IGN BD ALTI 25, Géoportail, DREAL & DRAC CVDL








Etat avec les parcs éoliens construits et autorisés




Etat avec les parcs éoliens connus et le projet



Esquisse



Les éoliennes sont représentées dans les mêmes couleurs que les cartes, sans prise en compte des masques visuels. Le relief est pris en compte et mis en évidence sur cette esquisse par une trame blanche.





Photomontage n°20 - Etat avec les parcs éoliens construits et autorisés - Vue réelle 1/3 (sur 40°) - Distance de lecture pour conserver les rapports d'échelle : 56cm





Photomontage n°20 - Etat avec les parcs éoliens construits et autorisés - Vue réelle 2/3 (sur 40°) - Distance de lecture pour conserver les rapports d'échelle : 56cm





Photomontage n°20 - Etat avec les parcs éoliens construits et autorisés - Vue réelle 3/3 (sur 40°) - Distance de lecture pour conserver les rapports d'échelle : 56cm





Photomontage n°20 - Etat avec les parcs éoliens connus et le projet - Vue réelle 1/3 (sur 40°) - Distance de lecture pour conserver les rapports d'échelle : 56cm





Photomontage n°20 - Etat avec les parcs éoliens connus et le projet - Vue réelle 2/3 (sur 40°) - Distance de lecture pour conserver les rapports d'échelle : 56cm






Photomontage n°20 - Etat avec les parcs éoliens connus et le projet - Vue réelle 3/3 (sur 40°) - Distance de lecture pour conserver les rapports d'échelle : 56cm








Photomontage n°21 : Saint-Maur-sur-le-Loir – Depuis la frange nord-ouest du village sur la route locale D144


N°	X (L93)	Y (L93)	Altitude	Prise de vue	Météo	Eol. la + proche	Eol. la + loin	Visibilité du projet
21	582522 m	6784995 m	143m	15/03/2023 15:45	Temps clair partiellement nuageux	E2 à 2.6 km	E1 à 2.8 km	1 éolienne visible (1 mât et rotor)


-  Panorama


 Point de vue


 Aire immédiate



 Aire rapprochée


 Aire éloignée


 Parc construit


 Parc en instruction sans avis



 Parc en instruction avec avis de l'AE


 Projet
-  Paysage de petite échelle (vallée)


 Château ou forteresse

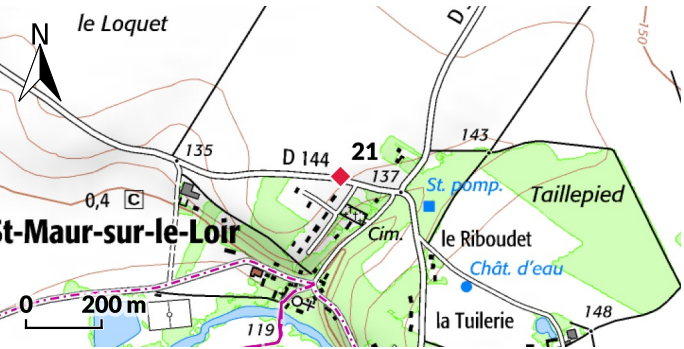
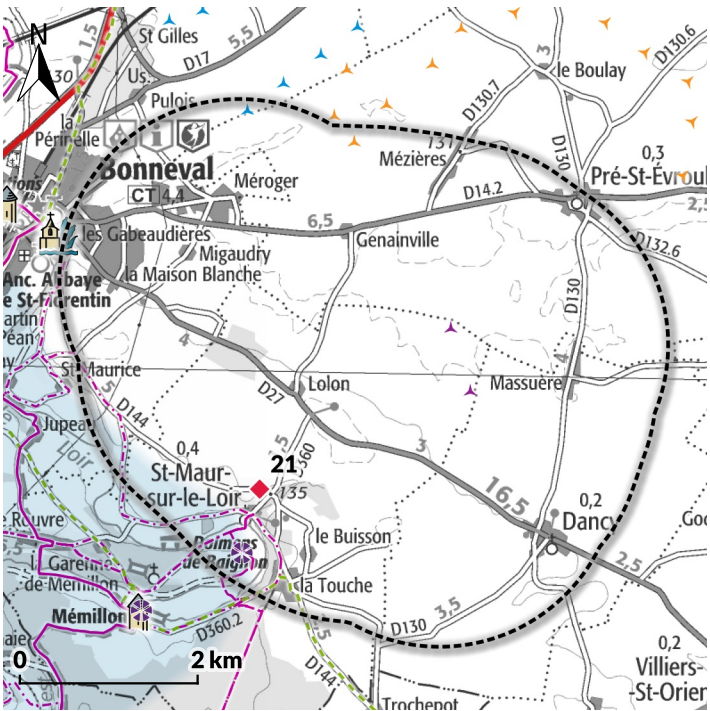
 Eglise ou abbaye

 Hydraulique

 Site remarquable
-  Boucle de promenade

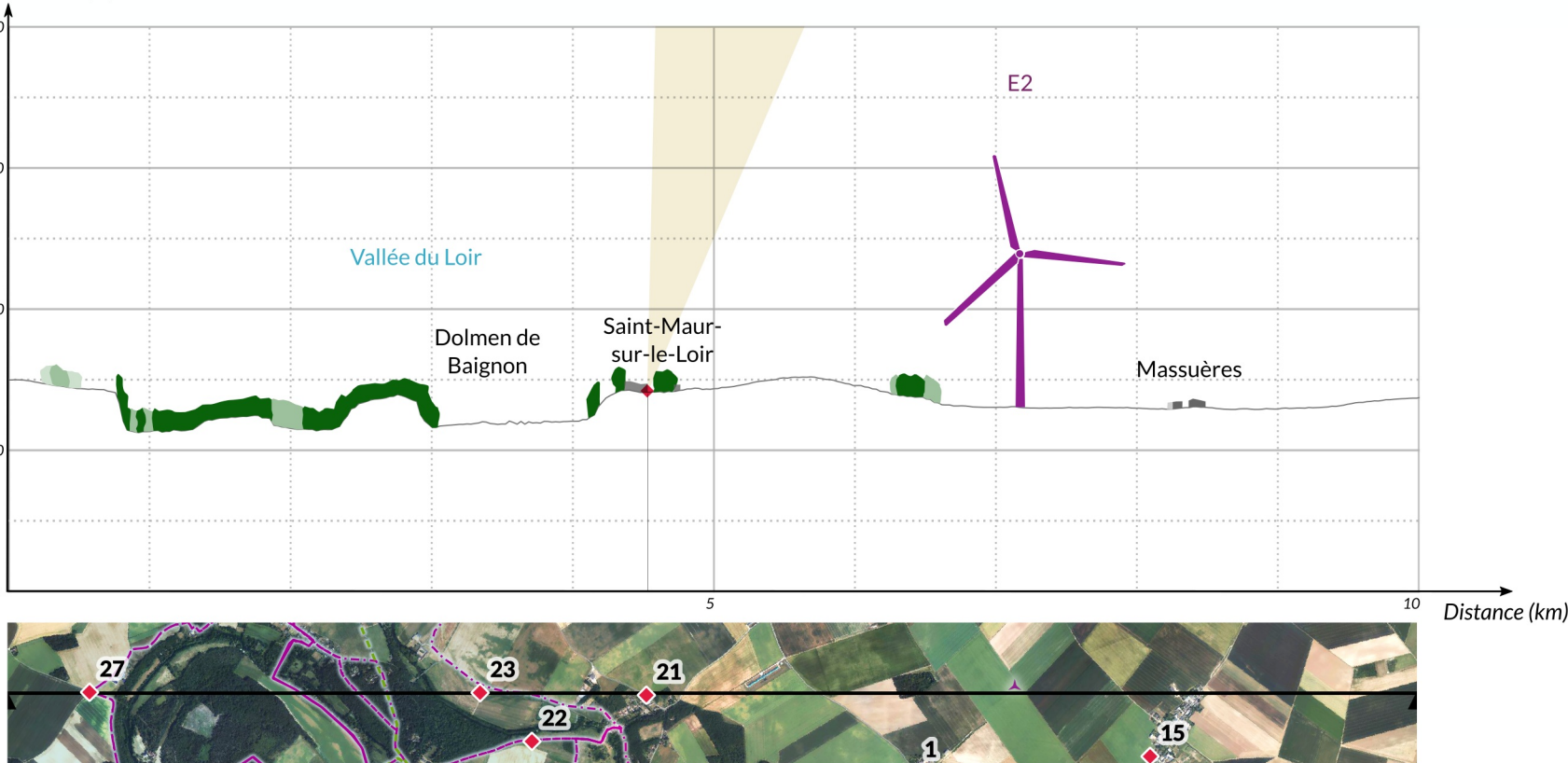
 GR

 Route touristique



Coupe topographique entre le point de vue et le projet

Réalisation : Enviroscop d'après Profil Tool | Sources : IGN BD ALTI 25, Géoportail, DREAL & DRAC CVDL




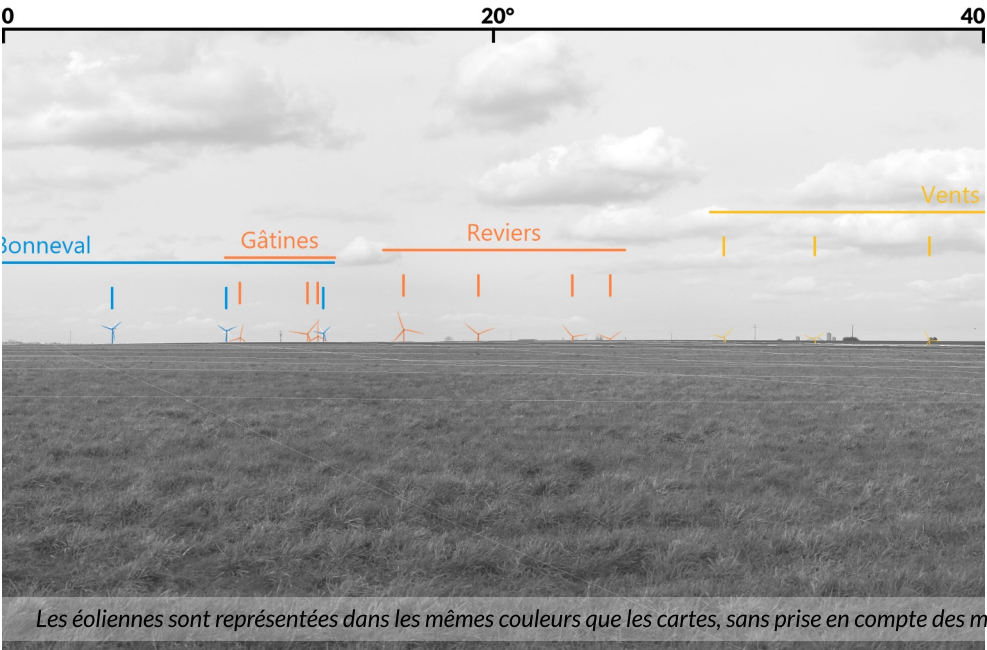
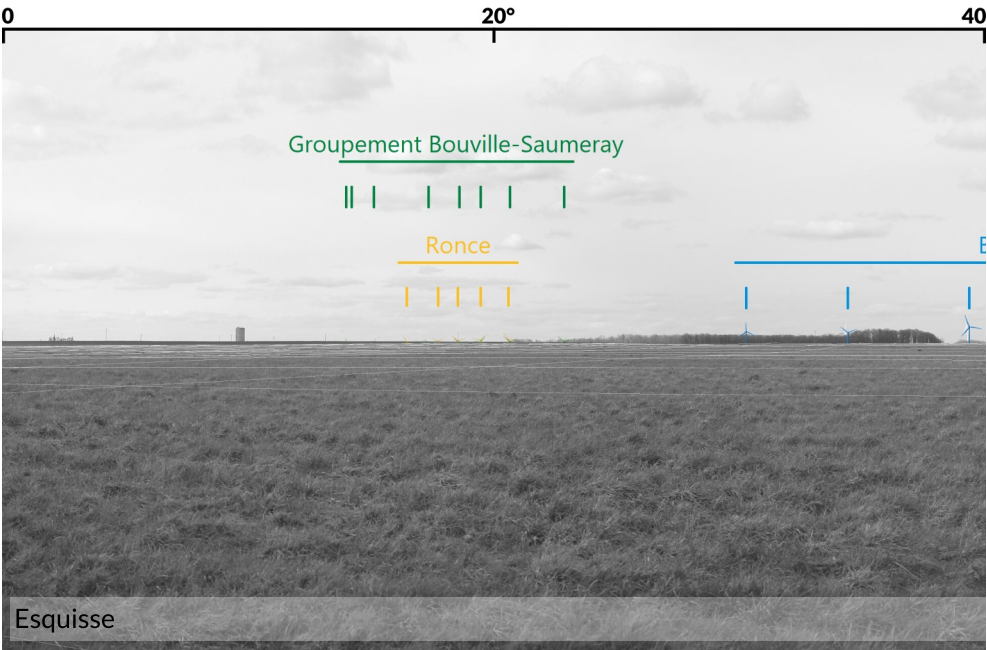




Etat avec les parcs éoliens construits et autorisés



Etat avec les parcs éoliens connus et le projet



Les éoliennes sont représentées dans les mêmes couleurs que les cartes, sans prise en compte des masques visuels. Le relief est pris en compte et mis en évidence sur cette esquisse par une trame blanche.



Photomontage n°21 - Etat avec les parcs éoliens construits et autorisés - Vue réelle 1/3 (sur 40°) - Distance de lecture pour conserver les rapports d'échelle : 56cm





Photomontage n°21 - Etat avec les parcs éoliens construits et autorisés - Vue réelle 2/3 (sur 40°) - Distance de lecture pour conserver les rapports d'échelle : 56cm





Photomontage n°21 - Etat avec les parcs éoliens construits et autorisés - Vue réelle 3/3 (sur 40°) - Distance de lecture pour conserver les rapports d'échelle : 56cm





Photomontage n°21 - Etat avec les parcs éoliens connus et le projet - Vue réelle 1/3 (sur 40°) - Distance de lecture pour conserver les rapports d'échelle : 56cm





Photomontage n°21 - Etat avec les parcs éoliens connus et le projet - Vue réelle 2/3 (sur 40°) - Distance de lecture pour conserver les rapports d'échelle : 56cm






**Photomontage n°21 - Etat avec les parcs éoliens connus et le projet - Vue réelle 3/3 (sur 40°) - Distance de lecture pour conserver les rapports d'échelle : 56cm**








Photomontage n°22 : Saint-Maur-sur-le-Loir – Silhouette depuis les boucles locales du Bois des Moléans et Entre Loir et Conie


N°	X (L93)	Y (L93)	Altitude	Prise de vue	Météo	Eol. la + proche	Eol. la + loin	Visibilité du projet
22	581909 m	6784370 m	119,7m	15/03/2023 15:30	Nuageux	E2 à 3.4 km	E1 à 3.7 km	1 éolienne visible (1 en bout de pale)


-  Panorama


 Point de vue


 Aire immédiate



 Aire rapprochée


 Aire éloignée


 Parc construit


 Parc en instruction sans avis



 Parc en instruction avec avis de l'AE


 Projet
-  Paysage de petite échelle (vallée)


 Château ou forteresse

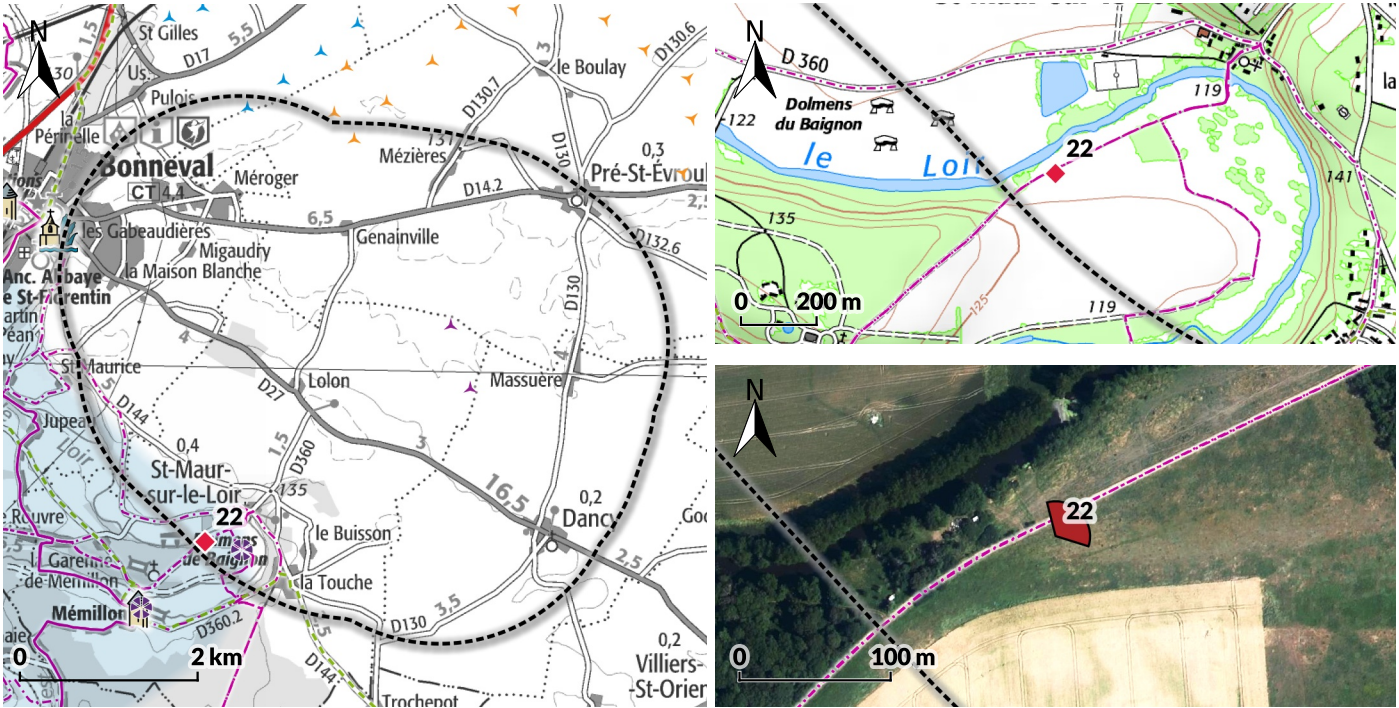
 Eglise ou abbaye

 Hydraulique

 Site remarquable
-  Boucle de promenade

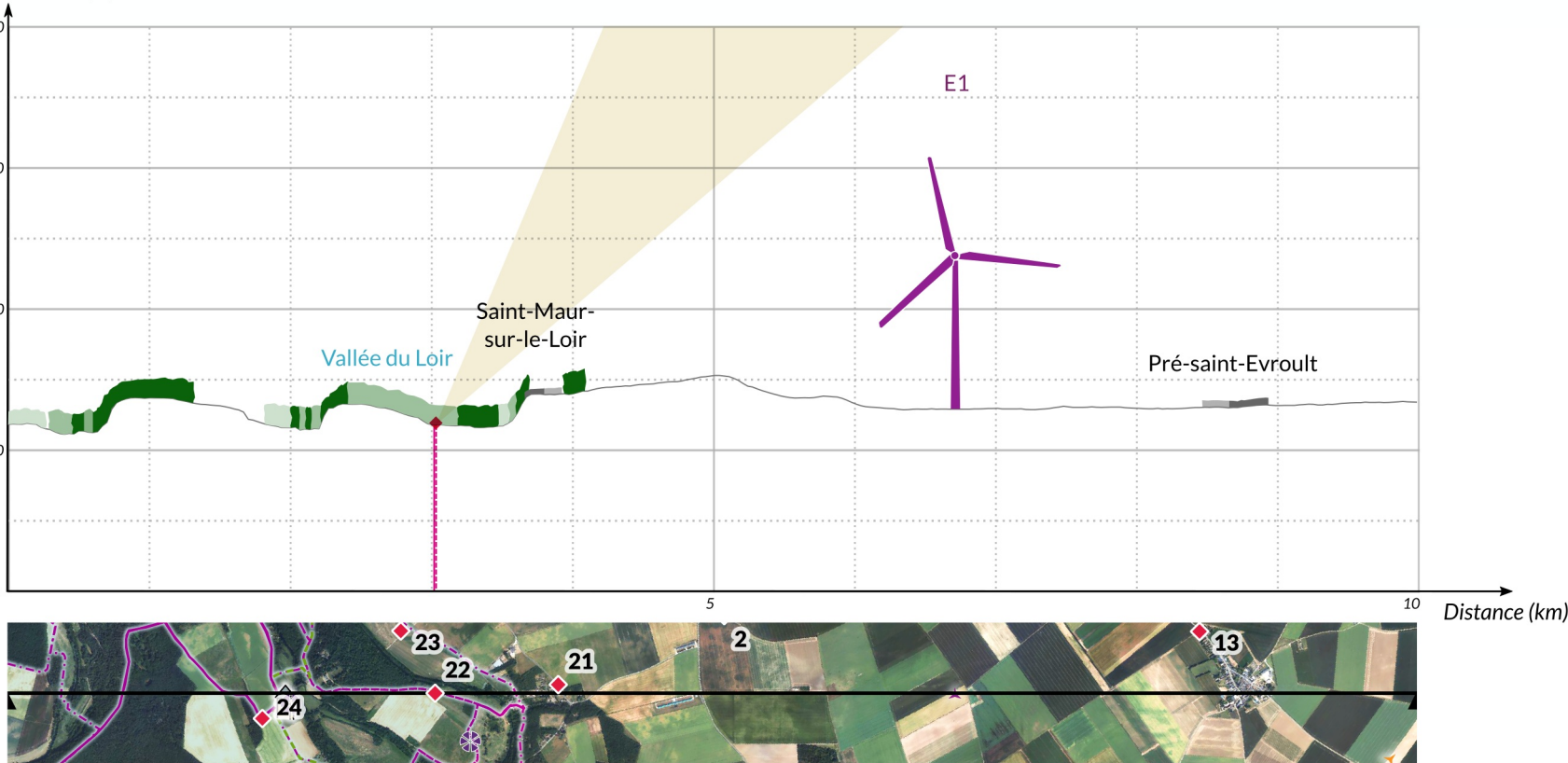
 GR

 Route touristique



Coupe topographique entre le point de vue et le projet

Réalisation : Enviroscop d'après Profil Tool | Sources : IGN BD ALTI 25, Géoportail, DREAL & DRAC CVDL









Etat avec les parcs éoliens construits et autorisés




Etat avec les parcs éoliens connus et le projet



Esquisse



Les éoliennes sont représentées dans les mêmes couleurs que les cartes, sans prise en compte des masques visuels. Le relief est pris en compte et mis en évidence sur cette esquisse par une trame blanche.





Photomontage n°22 - Etat avec les parcs éoliens construits et autorisés - Vue réelle 1/3 (sur 40°) - Distance de lecture pour conserver les rapports d'échelle : 56cm





Photomontage n°22 - Etat avec les parcs éoliens construits et autorisés - Vue réelle 2/3 (sur 40°) - Distance de lecture pour conserver les rapports d'échelle : 56cm





Photomontage n°22 - Etat avec les parcs éoliens construits et autorisés - Vue réelle 3/3 (sur 40°) - Distance de lecture pour conserver les rapports d'échelle : 56cm





Photomontage n°22 - Etat avec les parcs éoliens connus et le projet - Vue réelle 1/3 (sur 40°) - Distance de lecture pour conserver les rapports d'échelle : 56cm





Photomontage n°22 - Etat avec les parcs éoliens connus et le projet - Vue réelle 2/3 (sur 40°) - Distance de lecture pour conserver les rapports d'échelle : 56cm






Photomontage n°22 - Etat avec les parcs éoliens connus et le projet - Vue réelle 3/3 (sur 40°) - Distance de lecture pour conserver les rapports d'échelle : 56cm








Photomontage n°23 : Dolmens du Baignon


N°	X (L93)	Y (L93)	Altitude	Prise de vue	Météo	Eol. la + proche	Eol. la + loin	Visibilité du projet
23	581434 m	6784539 m	121,8m	15/03/2023 14:54	Partiellement nuageux	E2 à 3.8 km	E1 à 4 km	2 éoliennes visibles (1 mât et rotor, 1 en bout de pale)


-  Panorama


 Point de vue


 Aire immédiate


 Aire rapprochée



 Aire éloignée


 Parc construit


 Parc autorisé


 Parc en instruction sans avis


 Parc en instruction avec avis de l'AE


 Projet
-  Paysage de petite échelle (vallée)



 Château ou forteresse


 Eglise ou abbaye

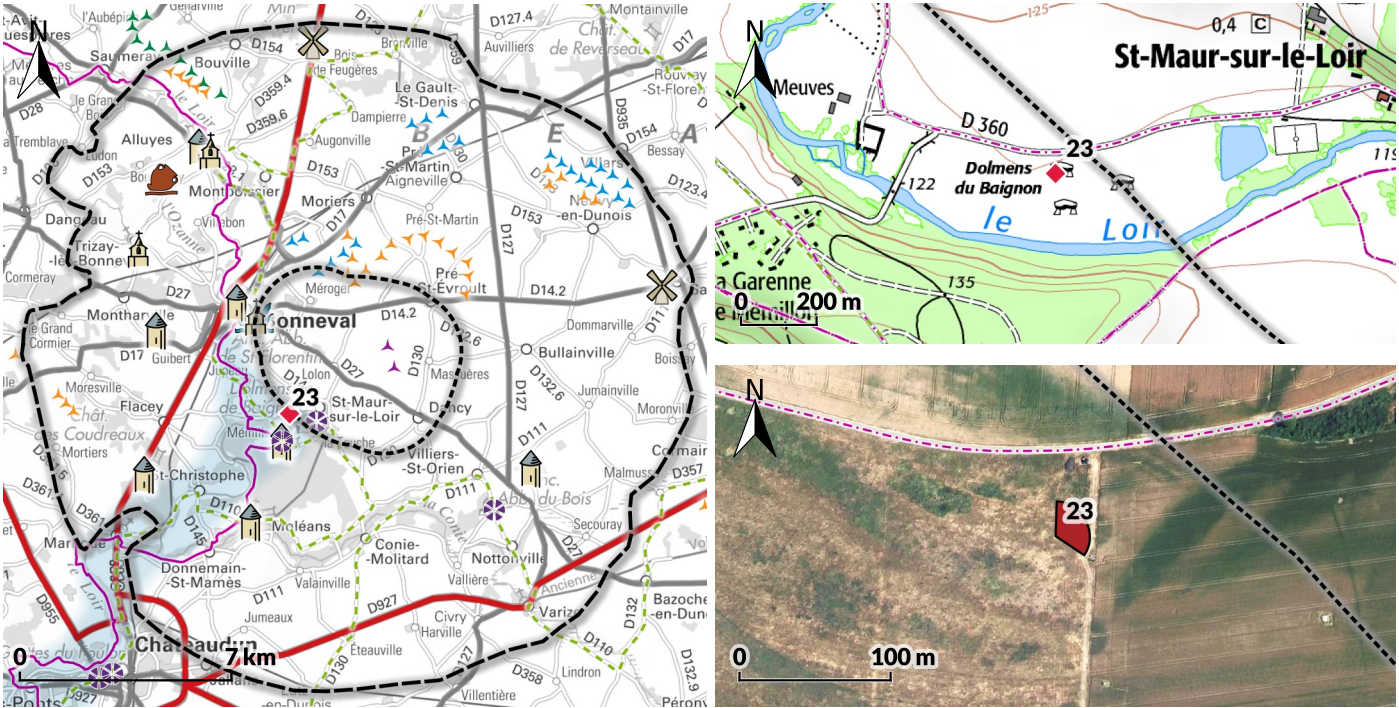
 Moulin

 Hydraulique

 Site archéologique ou ruine

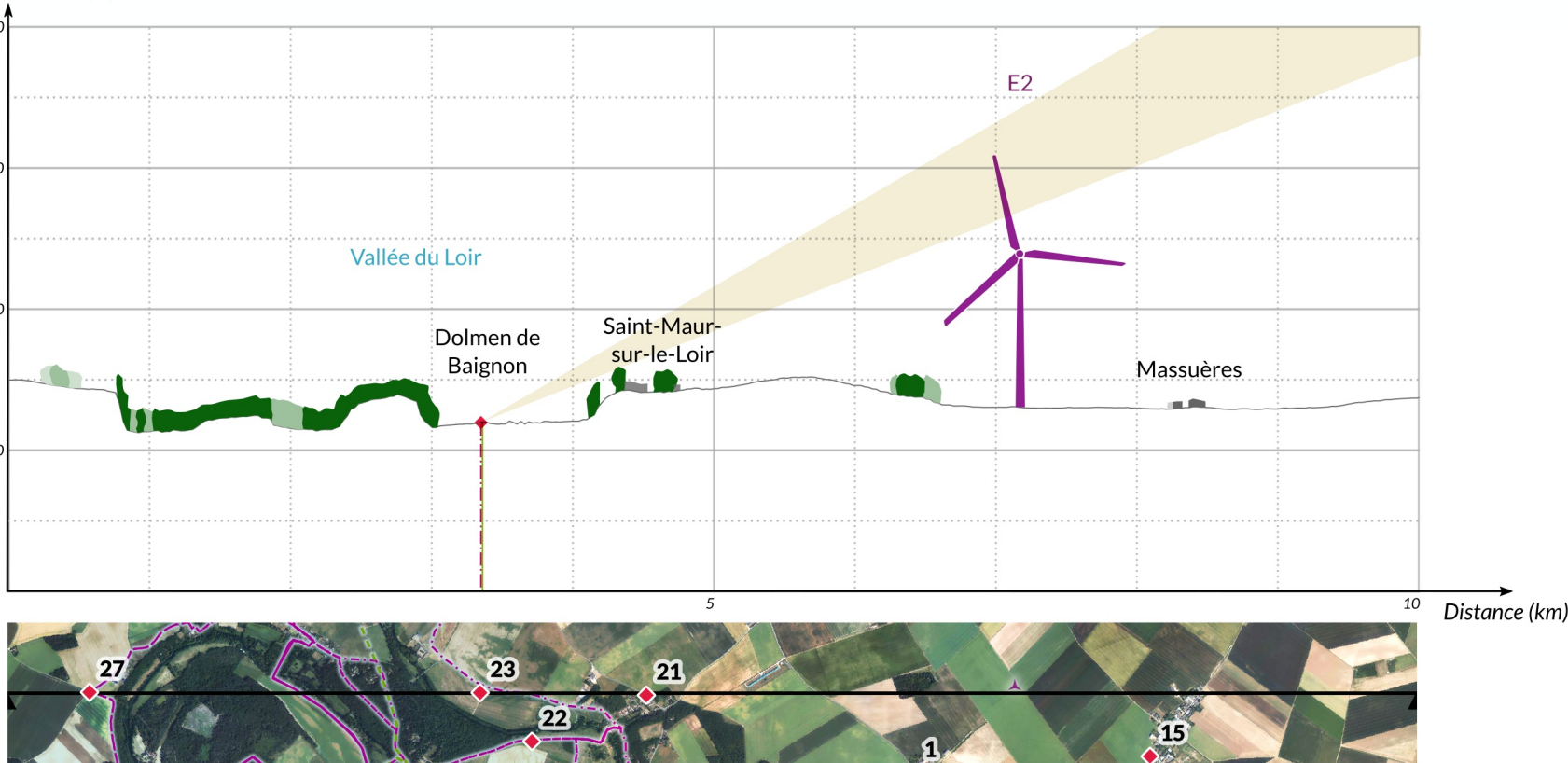
 Site remarquable
-  GR

 Route touristique



Coupe topographique entre le point de vue et le projet

Réalisation : Enviroscop d'après Profil Tool | Sources : IGN BD ALTI 25, Géoportail, DREAL & DRAC CVDL



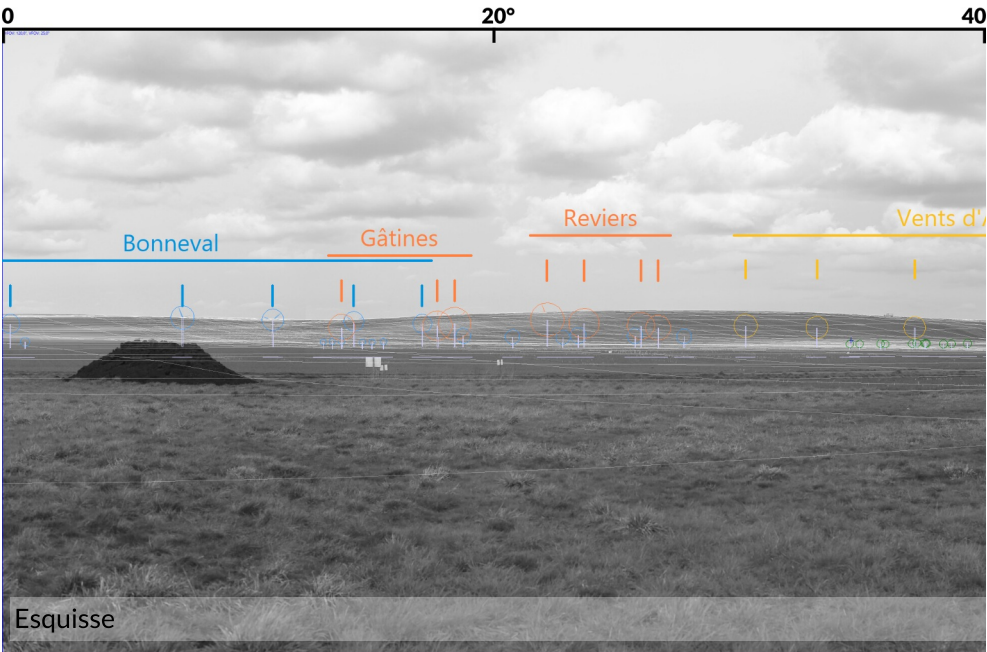





Etat avec les parcs éoliens construits et autorisés




Etat avec les parcs éoliens connus et le projet



Esquisse



Les éoliennes sont représentées dans les mêmes couleurs que les cartes, sans prise en compte des masques visuels. Le relief est pris en compte et mis en évidence sur cette esquisse par une trame blanche.





Photomontage n°23 - Etat avec les parcs éoliens construits et autorisés - Vue réelle 1/3 (sur 40°) - Distance de lecture pour conserver les rapports d'échelle : 56cm





Photomontage n°23 - Etat avec les parcs éoliens construits et autorisés - Vue réelle 2/3 (sur 40°) - Distance de lecture pour conserver les rapports d'échelle : 56cm





Photomontage n°23 - Etat avec les parcs éoliens construits et autorisés - Vue réelle 3/3 (sur 40°) - Distance de lecture pour conserver les rapports d'échelle : 56cm





Photomontage n°23 - Etat avec les parcs éoliens connus et le projet - Vue réelle 1/3 (sur 40°) - Distance de lecture pour conserver les rapports d'échelle : 56cm





Photomontage n°23 - Etat avec les parcs éoliens connus et le projet - Vue réelle 2/3 (sur 40°) - Distance de lecture pour conserver les rapports d'échelle : 56cm
























Photomontage n°23 - Etat avec les parcs éoliens connus et le projet - Vue réelle 3/3 (sur 40°) - Distance de lecture pour conserver les rapports d'échelle : 56cm

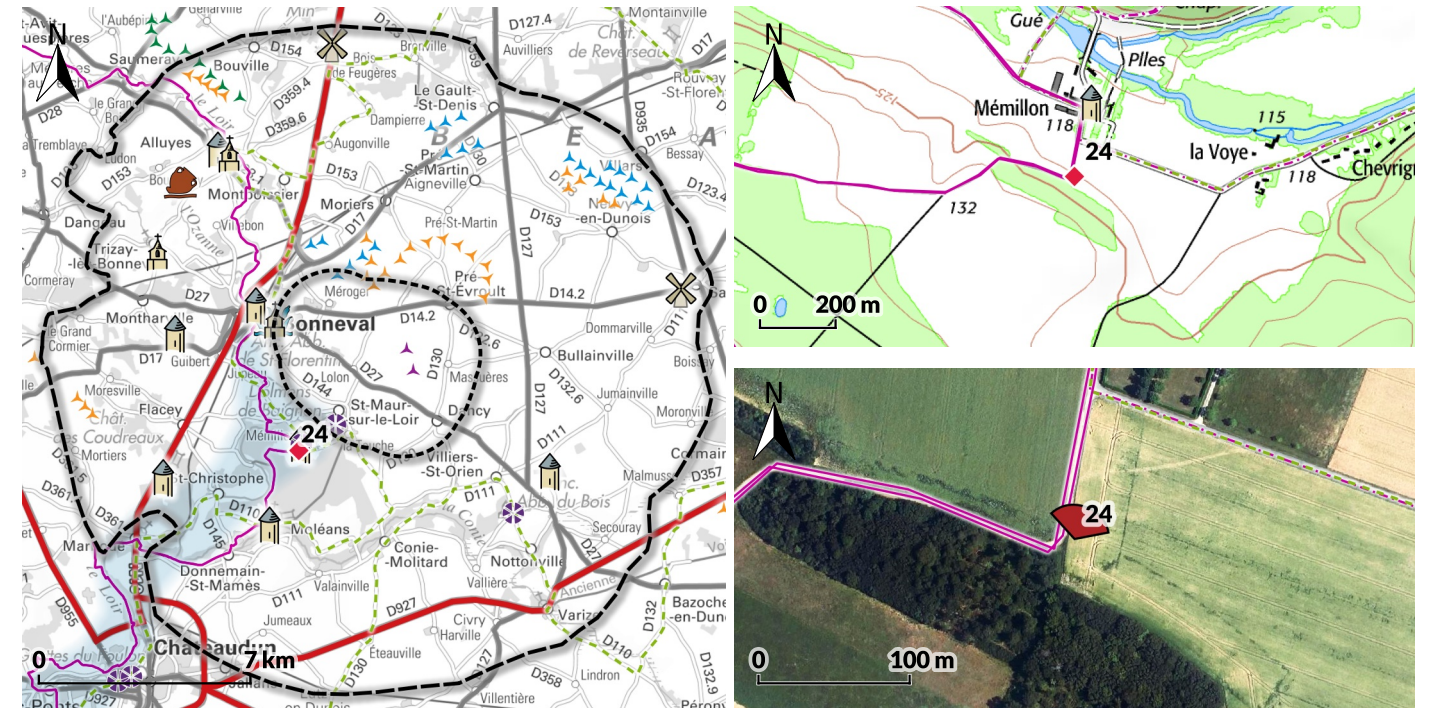




**Photomontage n°24 : Mémillon - Silhouette des vestiges du Château depuis les GR35/654**

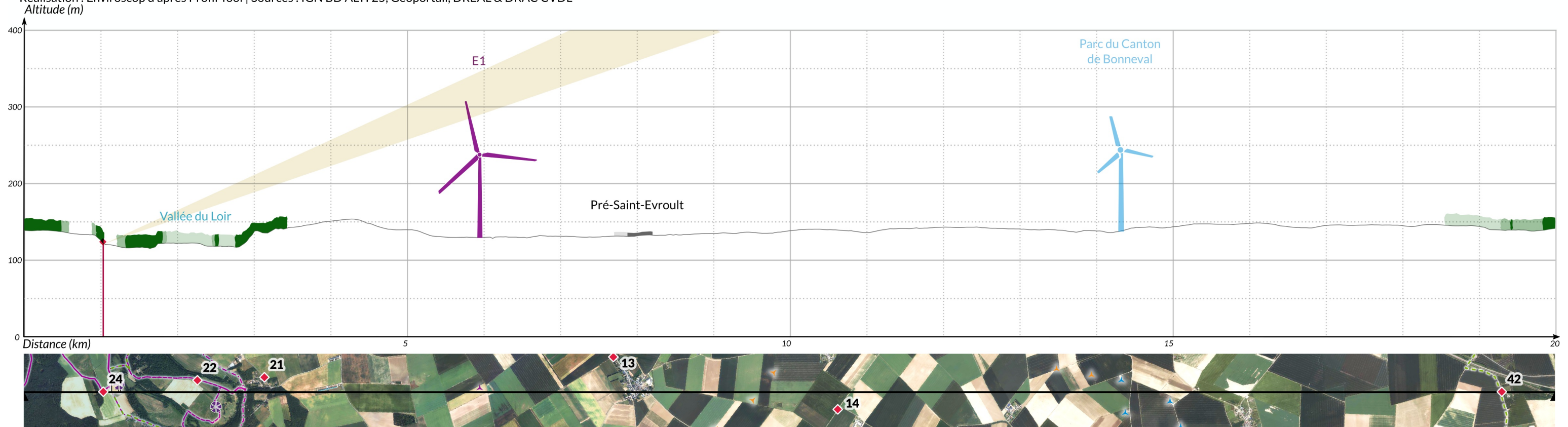
N°	X (L93)	Y (L93)	Altitude	Prise de vue	Météo	Eol. la + proche	Eol. la + loin	Visibilité du projet
24	581111 m	6783423 m	121,7m	15/03/2023 14:34	Nuageux	E2 à 4.6 km	E1 à 4.9 km	2 éoliennes visibles (1 mât et rotor, 1 à travers la végétation)

- |                                                                                   |                                       |                                                                                     |                                    |
|-----------------------------------------------------------------------------------|---------------------------------------|-------------------------------------------------------------------------------------|------------------------------------|
|  | Panorama                              |                                                                                     |                                    |
|  | Point de vue                          |    | Paysage de petite échelle (vallée) |
|  | Aire immédiate                        |    | Château ou forteresse              |
|  | Aire rapprochée                       |    | Eglise ou abbaye                   |
|  | Aire éloignée                         |    | Moulin                             |
|  | Parc construit                        |    | Hydraulique                        |
|  | Parc autorisé                         |    | Site archéologique ou ruine        |
|  | Parc en instruction sans avis         |    | Site remarquable                   |
|  | Parc en instruction avec avis de l'AE |                                                                                     |                                    |
|  | Projet                                |                                                                                     |                                    |
|                                                                                   |                                       |  | GR                                 |
|                                                                                   |                                       |  | Route touristique                  |





### Coupe topographique entre le point de vue et le projet

Réalisation : Enviroscep d'après Profil Tool | Sources : IGN BD ALTI 25, Géoportail, DREAL & DRAC CVDL









Photomontage n°24 - Etat avec les parcs éoliens construits et autorisés - Vue réelle 1/3 (sur 40°) - Distance de lecture pour conserver les rapports d'échelle : 56cm





Photomontage n°24 - Etat avec les parcs éoliens construits et autorisés - Vue réelle 2/3 (sur 40°) - Distance de lecture pour conserver les rapports d'échelle : 56cm





Photomontage n°24 - Etat avec les parcs éoliens construits et autorisés - Vue réelle 3/3 (sur 40°) - Distance de lecture pour conserver les rapports d'échelle : 56cm





Photomontage n°24 - Etat avec les parcs éoliens connus et le projet - Vue réelle 1/3 (sur 40°) - Distance de lecture pour conserver les rapports d'échelle : 56cm





Photomontage n°24 - Etat avec les parcs éoliens connus et le projet - Vue réelle 2/3 (sur 40°) - Distance de lecture pour conserver les rapports d'échelle : 56cm





Photomontage n°24 - Etat avec les parcs éoliens connus et le projet - Vue réelle 3/3 (sur 40°) - Distance de lecture pour conserver les rapports d'échelle : 56cm





Photomontage n°25 : Villers-Saint-Orien – Depuis la frange nord

N°	X (L93)	Y (L93)	Altitude	Prise de vue	Météo	Eol. la + proche	Eol. la + loin	Visibilité du projet
25	587750 m	6782646 m	132,8m	15/03/2023 11:28	Partiellement nuageux	E2 à 4.5 km	E1 à 5.2 km	2 éoliennes visibles (en pied)

- Panorama

Point de vue

Aire immédiate

Aire rapprochée

Aire éloignée

Parc construit

Parc autorisé

Parc en instruction sans avis

Parc en instruction avec avis de l'AE

Projet
- Paysage de petite échelle (vallée)

Château ou forteresse

Eglise ou abbaye

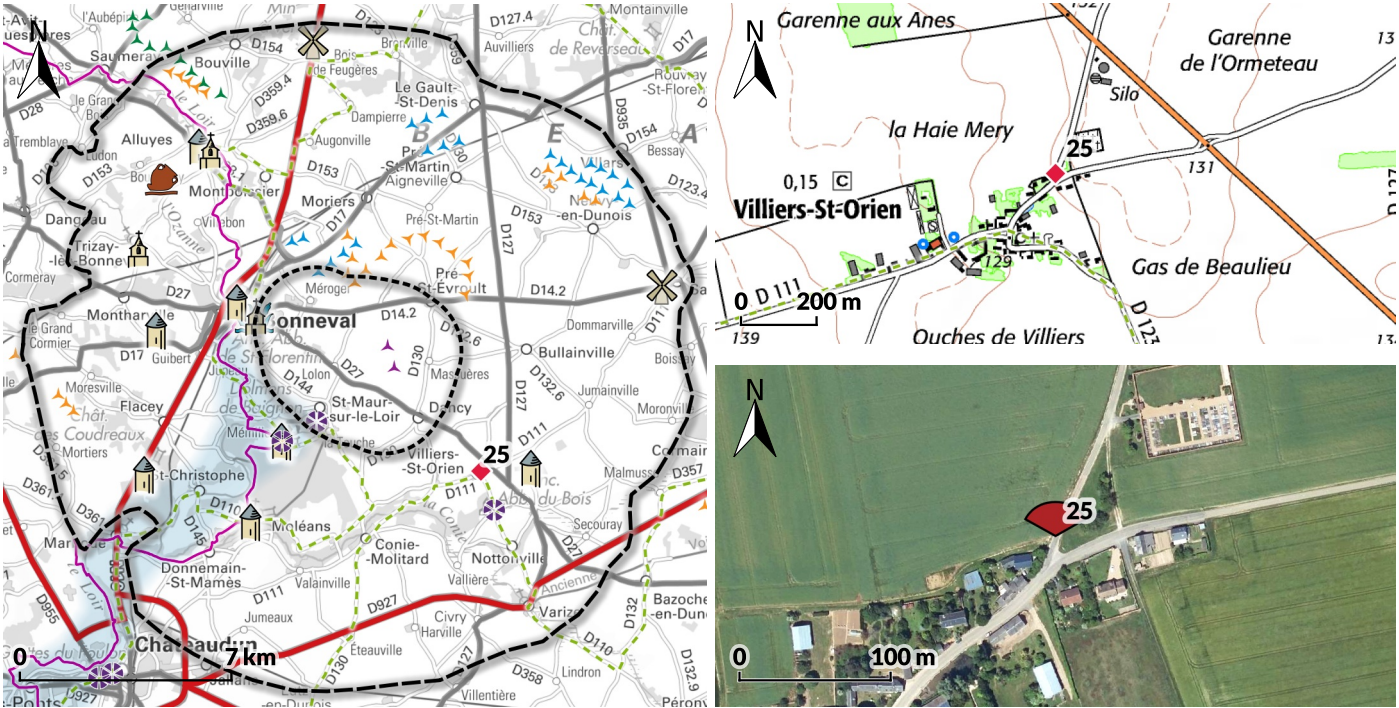
Moulin

Hydraulique

Site archéologique ou ruine

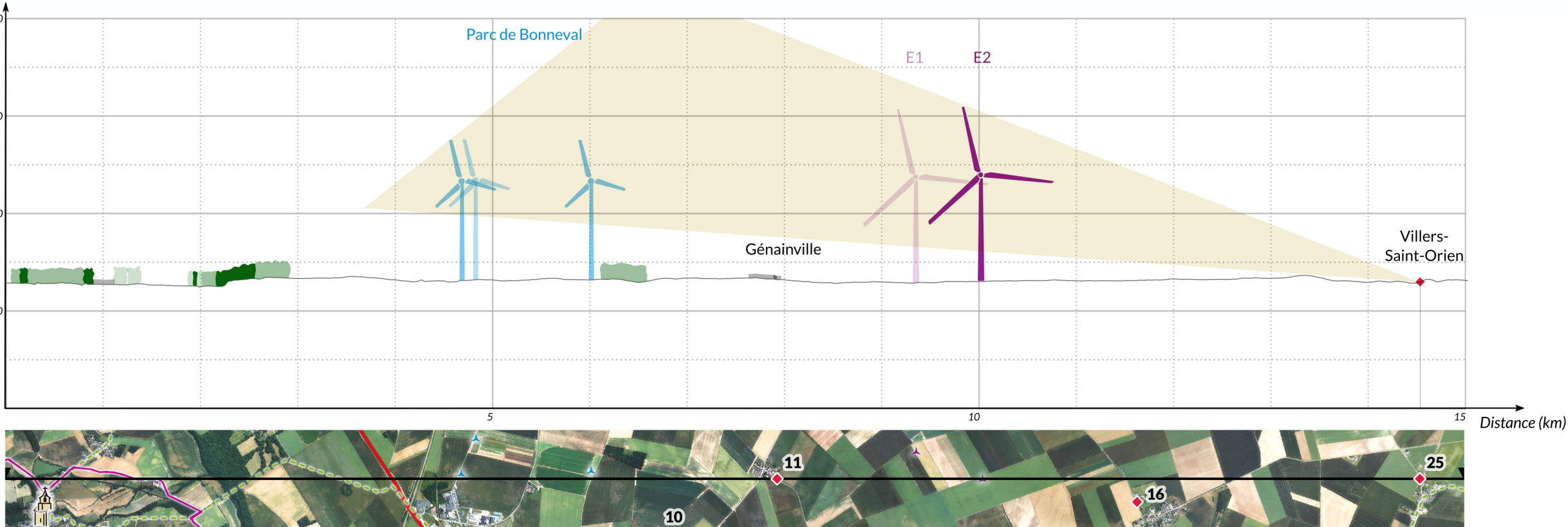
Site remarquable
- GR

Route touristique



Coupe topographique entre le point de vue et le projet

Réalisation : Enviroscop d'après Profil Tool | Sources : IGN BD ALTI 25, Géoportail, DREAL & DRAC CVDL









Etat avec les parcs éoliens construits et autorisés




Etat avec les parcs éoliens connus et le projet



Esquisse



Les éoliennes sont représentées dans les mêmes couleurs que les cartes, sans prise en compte des masques visuels. Le relief est pris en compte et mis en évidence sur cette esquisse par une trame blanche.





Photomontage n°25 - Etat avec les parcs éoliens construits et autorisés - Vue réelle 1/3 (sur 40°) - Distance de lecture pour conserver les rapports d'échelle : 56cm





Photomontage n°25 - Etat avec les parcs éoliens construits et autorisés - Vue réelle 2/3 (sur 40°) - Distance de lecture pour conserver les rapports d'échelle : 56cm





Photomontage n°25 - Etat avec les parcs éoliens construits et autorisés - Vue réelle 3/3 (sur 40°) - Distance de lecture pour conserver les rapports d'échelle : 56cm





Photomontage n°25 - Etat avec les parcs éoliens connus et le projet - Vue réelle 1/3 (sur 40°) - Distance de lecture pour conserver les rapports d'échelle : 56cm





Photomontage n°25 - Etat avec les parcs éoliens connus et le projet - Vue réelle 2/3 (sur 40°) - Distance de lecture pour conserver les rapports d'échelle : 56cm






Photomontage n°25 - Etat avec les parcs éoliens connus et le projet - Vue réelle 3/3 (sur 40°) - Distance de lecture pour conserver les rapports d'échelle : 56cm








Photomontage n°26 : Le Bois – Silhouette de l'abbaye depuis la route secondaire D27


N°	X (L93)	Y (L93)	Altitude	Prise de vue	Météo	Eol. la + proche	Eol. la + loin	Visibilité du projet
26	588867 m	6782054 m	136m	13/01/2025 12:42	Beau temps	E2 à 5.7 km	E1 à 6.3 km	2 éoliennes visibles (en pied)


-  Panorama


 Point de vue


 Aire immédiate


 Aire rapprochée



 Aire éloignée


 Parc construit


 Parc autorisé


 Parc en instruction sans avis


 Parc en instruction avec avis de l'AE


 Projet
-  Paysage de petite échelle (vallée)



 Château ou forteresse


 Eglise ou abbaye

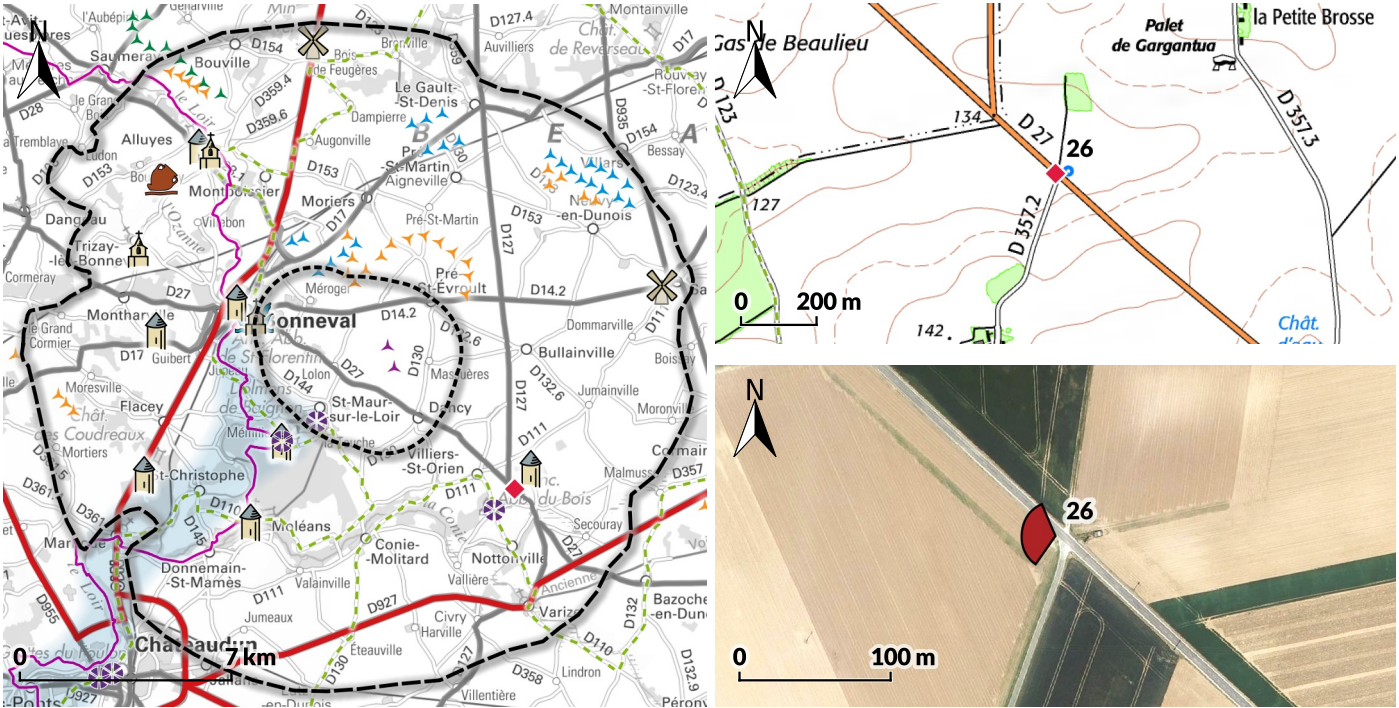
 Moulin

 Hydraulique

 Site archéologique ou ruine

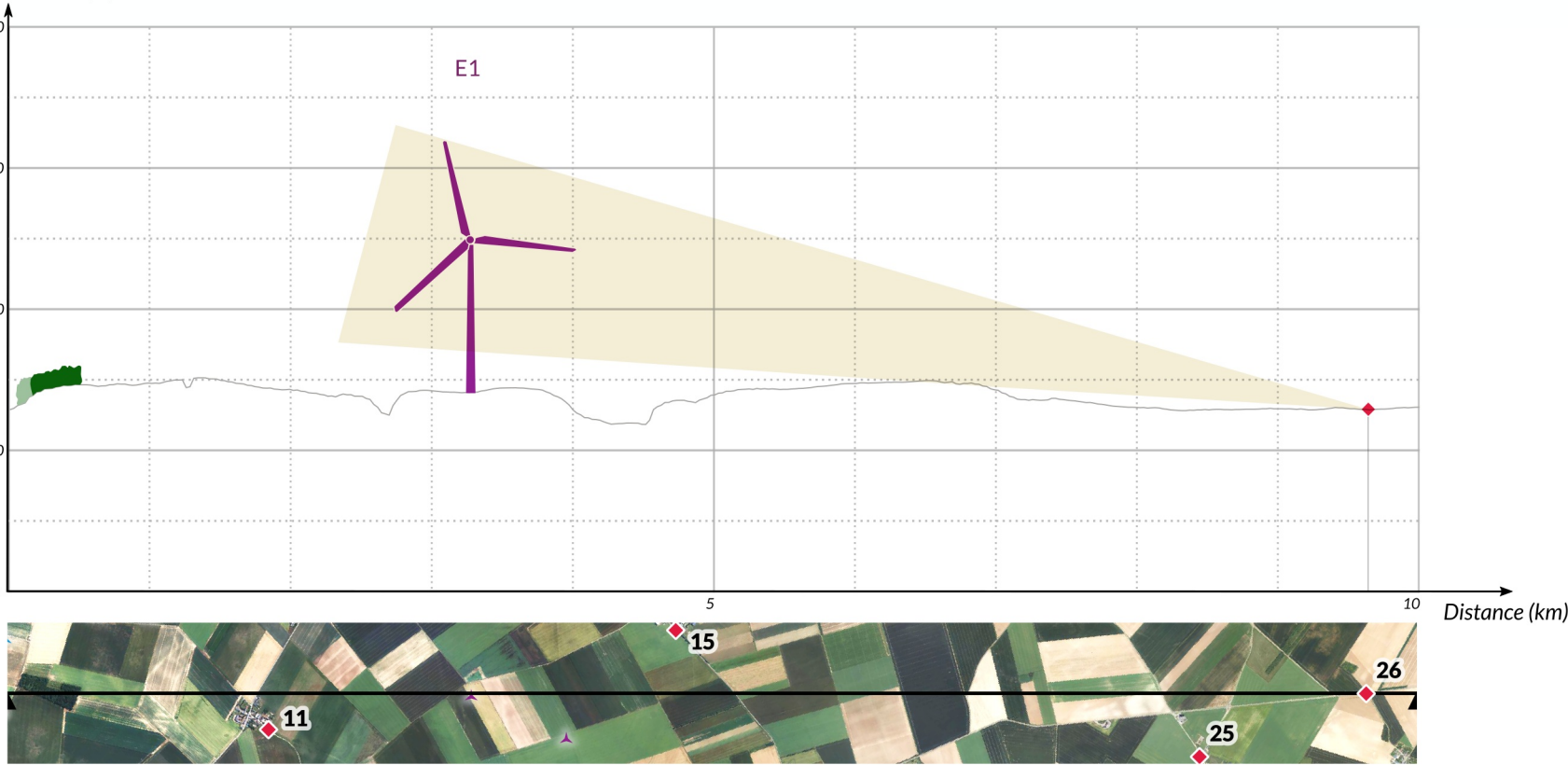
 Site remarquable
-  GR

 Route touristique



Coupe topographique entre le point de vue et le projet

Réalisation : Enviroscop d'après Profil Tool | Sources : IGN BD ALTI 25, Géoportail, DREAL & DRAC CVDL








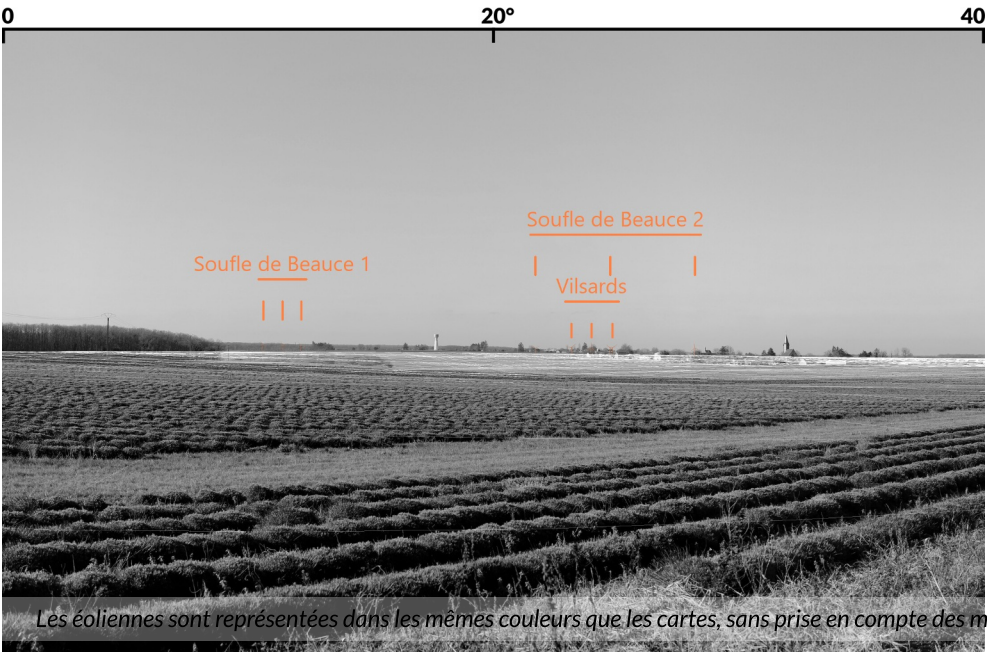
Etat avec les parcs éoliens construits et autorisés




Etat avec les parcs éoliens connus et le projet



Esquisse



Les éoliennes sont représentées dans les mêmes couleurs que les cartes, sans prise en compte des masques visuels. Le relief est pris en compte et mis en évidence sur cette esquisse par une trame blanche.





Photomontage n°26 - Etat avec les parcs éoliens construits et autorisés - Vue réelle 1/3 (sur 40°) - Distance de lecture pour conserver les rapports d'échelle : 56cm





Photomontage n°26 - Etat avec les parcs éoliens construits et autorisés - Vue réelle 2/3 (sur 40°) - Distance de lecture pour conserver les rapports d'échelle : 56cm





Photomontage n°26 - Etat avec les parcs éoliens construits et autorisés - Vue réelle 3/3 (sur 40°) - Distance de lecture pour conserver les rapports d'échelle : 56cm





Photomontage n°26 - Etat avec les parcs éoliens connus et le projet - Vue réelle 1/3 (sur 40°) - Distance de lecture pour conserver les rapports d'échelle : 56cm





Photomontage n°26 - Etat avec les parcs éoliens connus et le projet - Vue réelle 2/3 (sur 40°) - Distance de lecture pour conserver les rapports d'échelle : 56cm





Photomontage n°26 - Etat avec les parcs éoliens connus et le projet - Vue réelle 3/3 (sur 40°) - Distance de lecture pour conserver les rapports d'échelle : 56cm

