



PROJET ÉOLIEN



Des Marchellions

Juin 2024 et complété en juin 2025

Dossier administratif

Cartes et plans

PARC EOLIEN DES MARCHELLIONS

50 rue Madame de Sanzillon
92 110 CLICHY

Communes de
Saint-Maur-sur-le-Loir et Dancy (28)

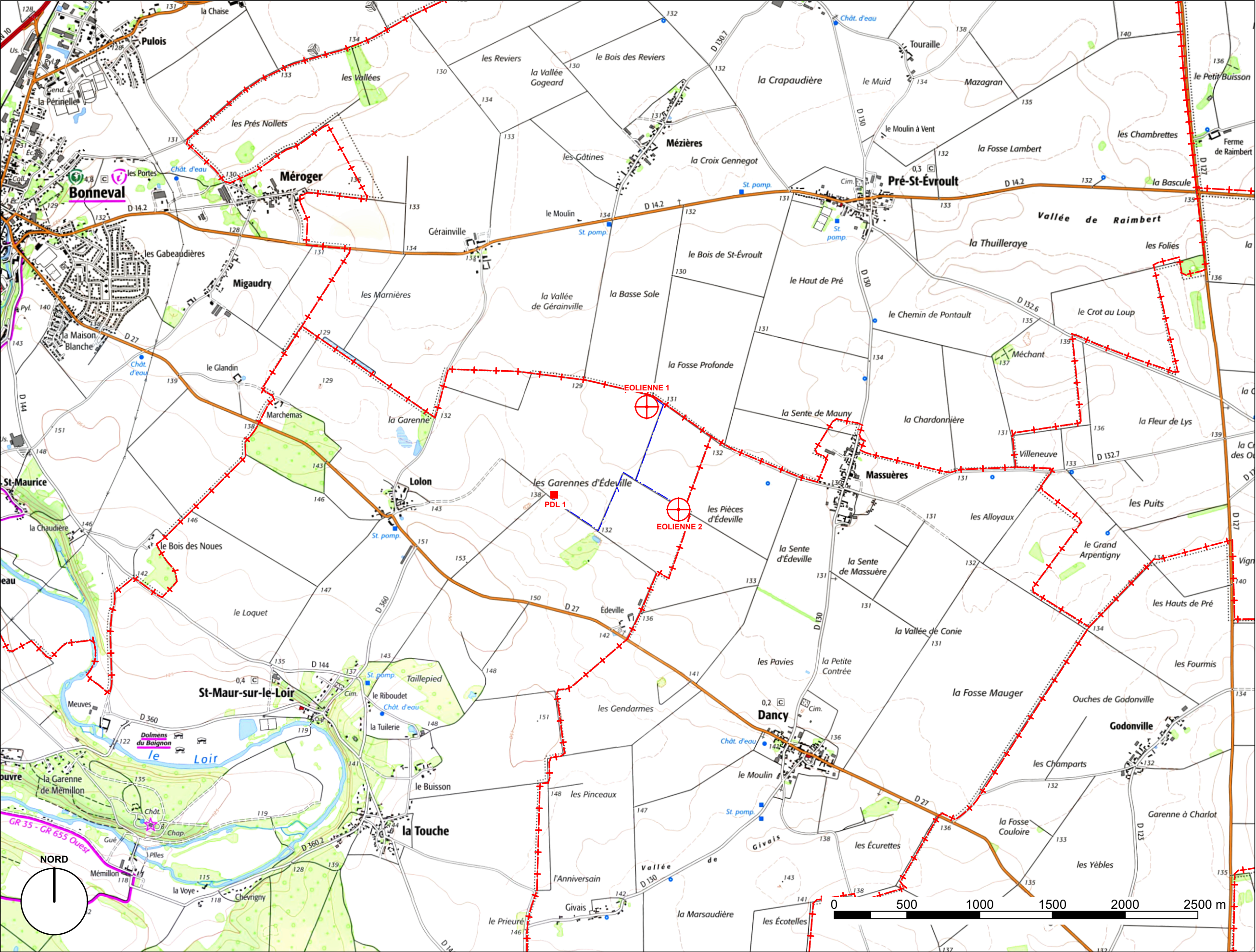
Projet éolien des Marchellions

COMMUNE DE SAINT-MAUR-SUR-LE-LOIR (28)

DOSSIER D'AUTORISATION ENVIRONNEMENTALE

PLAN DE SITUATION

- Légende**
- ÉOLIENNES :
 - Diamètre rotor 155 m max.
 - Hauteur bout de pale 185 m max.
 - Hauteur moyeu 107,5 m max.
 - POSTE DE LIVRAISON
 - TRACÉ PREVISIONNEL DU RÉSEAU ÉLECTRIQUE ENTERRÉ
 - LIMITES COMMUNALES















Maitrise d'ouvrage

RWE Renewables France

PL 01
ISO A3
1:25000
DATE Avril 2025

DOSSIER D'AUTORISATION ENVIRONNEMENTALE

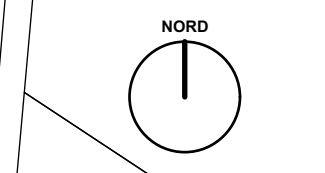
Legende

-  PARCELLE D'ASSIETTE
-  PARCELLE AVEC SERVICE DE SURVOL
-  PARCELLE AVEC PAN COUPÉ TEMPORAIRE
-  CHEMIN À RENFORCER
-  PLATEFORME ÉOLIENNE
-  PLATEFORME PDL
-  PAN COUPÉ TEMPORAIRE
-  CENTRE DES ÉOLIENNES
-  SURVOL DES ÉOLIENNES
-  PÉRIMÈTRE DES 500 M
-  LIMITE DE COMMUNE
-  RACCORDEMENTS AU FUSIL

- VÉGÉTATION :**
- Boisement et fourrés
 - Arbres

- BATIMENTS :**
- Construction légère
 - Bâtiment en dur

- DISTANCES :
- Inter-éolienne
 - Route
 - Végétation
 - Bâtements
 - Limite parcelle



WE Renouvelables France

L 02
GO A0
2500
ATE Avril 2025

Projet éolien des Marchellions

COMMUNE DE SAINT-MAUR-SUR-LE-LOIR (28)

DOSSIER D' AUTORISATION ENVIRONNEMENTALE

PLAN DE REPÉRAGE

- Légende
- PARCELLE D'ASSIETTE
 - PARCELLE AVEC SERVITUDE DE SURVOL
 - PARCELLE AVEC PAN COUPÉ TEMPORAIRE
 - CHEMIN À RENFORCER
 - PLATEFORME EOLIENNE
 - PLATEFORME PDL
 - PAN COUPÉ TEMPORAIRE

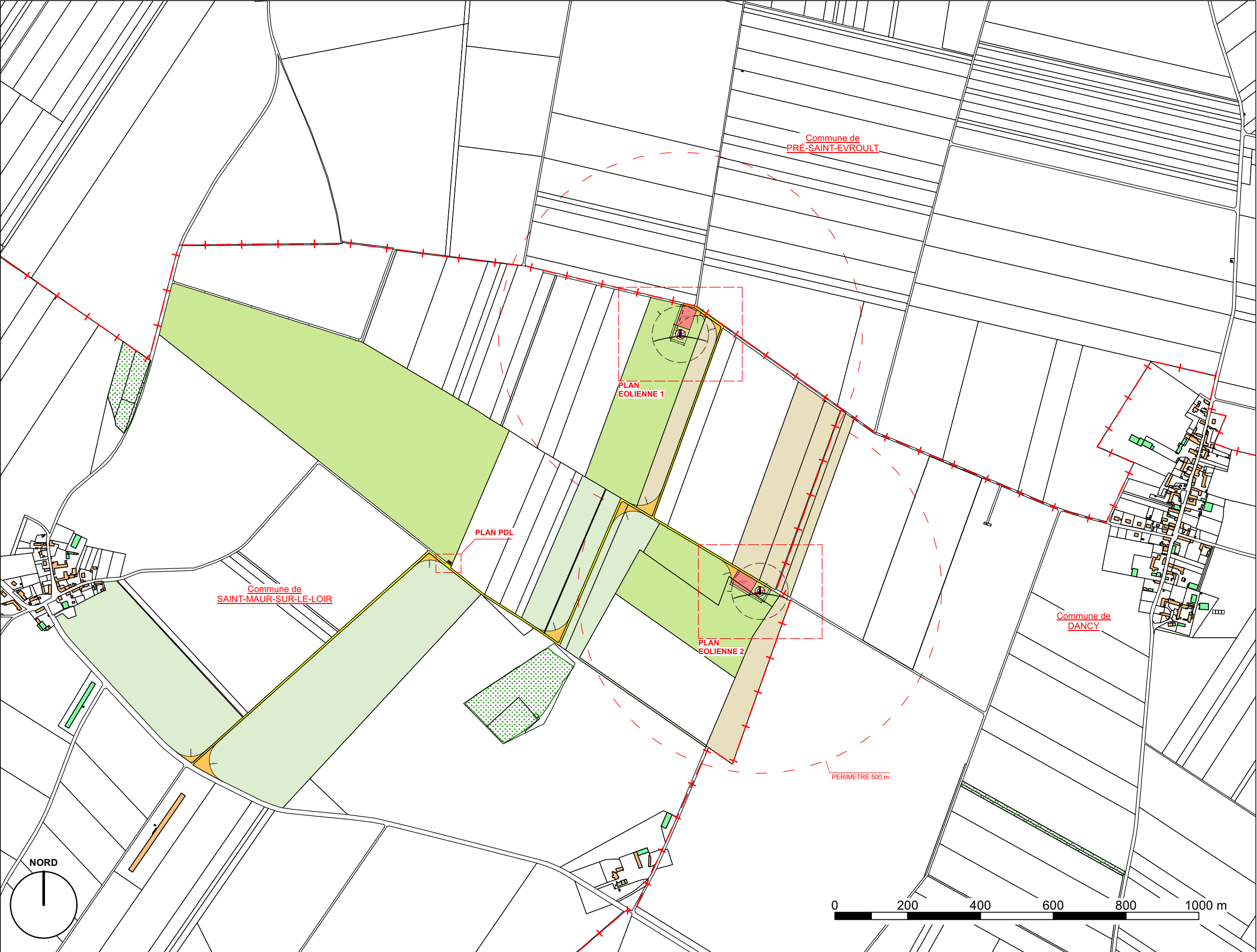
- CENTRE DES ÉOLIENNES
- SURVOL DES ÉOLIENNES
- PERIMÈTRE DES 500 M
- LIMITE DE COMMUNE

- VÉGÉTATION :
- Boisement et fourrés
 - Arbres
- BATIMENTS :
- Construction légère
 - Bâtiment en dur

Maitrise d'ouvrage

RWE Renewables France

PL 03
ISO A3
1:10000
DATE Avril 2025



Projet éolien des Marchellions
COMMUNE DE SAINT-MAUR-SUR-LE-LOIR (28)

DOSSIER D'
AUTORISATION
ENVIRONNEMENTALE

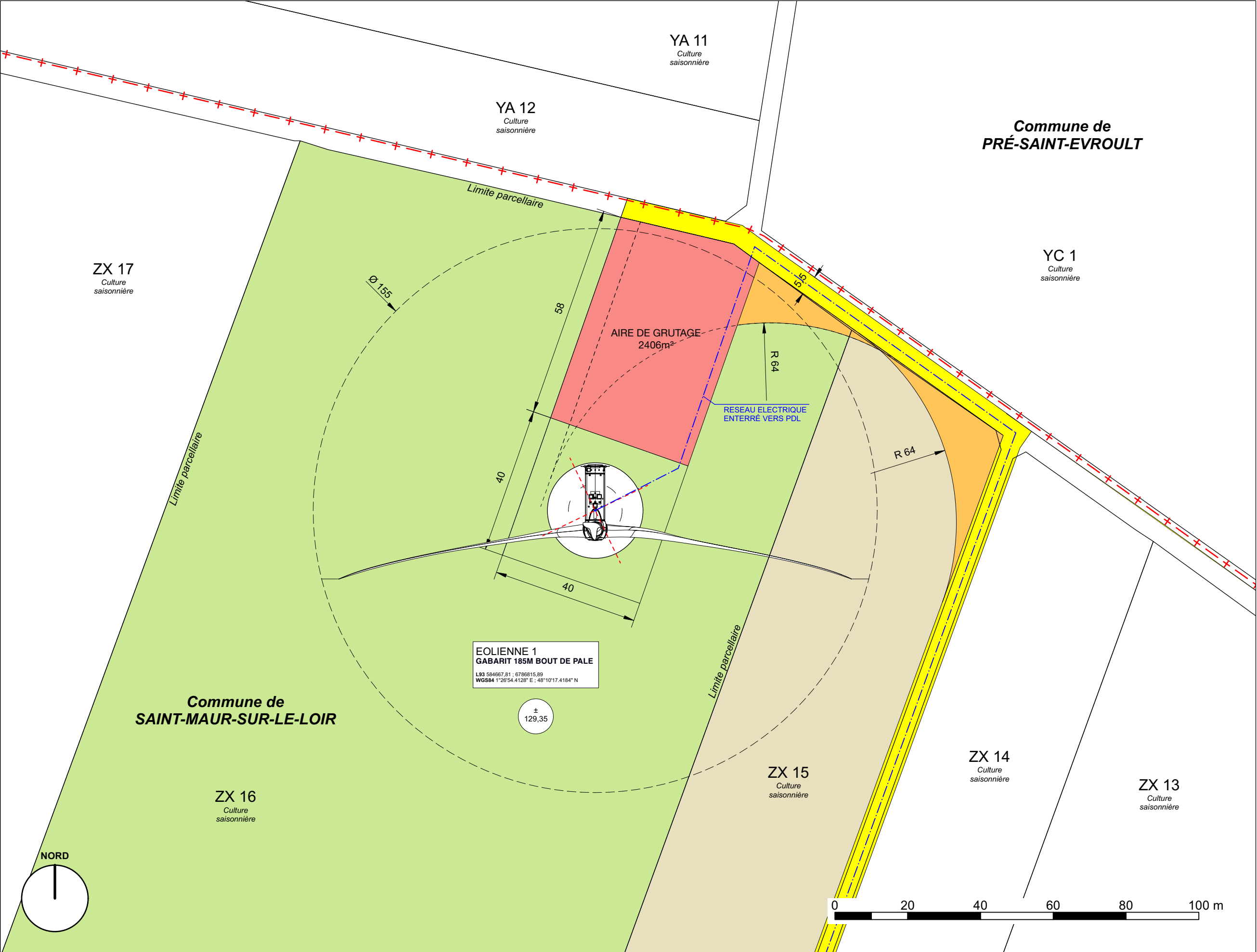
EOLIENNE 1

- Légende
- PARCELLE D'ASSIETTE
 - PARCELLE AVEC SERVITUDE DE SURVOL
 - PARCELLE AVEC PAN COUPÉ TEMPORAIRE
 - CHEMIN À RENFORCER
 - PLATEFORME EOLIENNE
 - PLATEFORME PDL
 - PAN COUPÉ TEMPORAIRE
 - CENTRE DE L'ÉOLIENNE
 - SURVOL DE L'ÉOLIENNE
 - LIMITE COMMUNALE
 - RACCORDEMENTS AU PDL

Maitrise d'ouvrage

RWE Renewables France

PL 04
ISO A3
1:1000
DATE Avril 2025



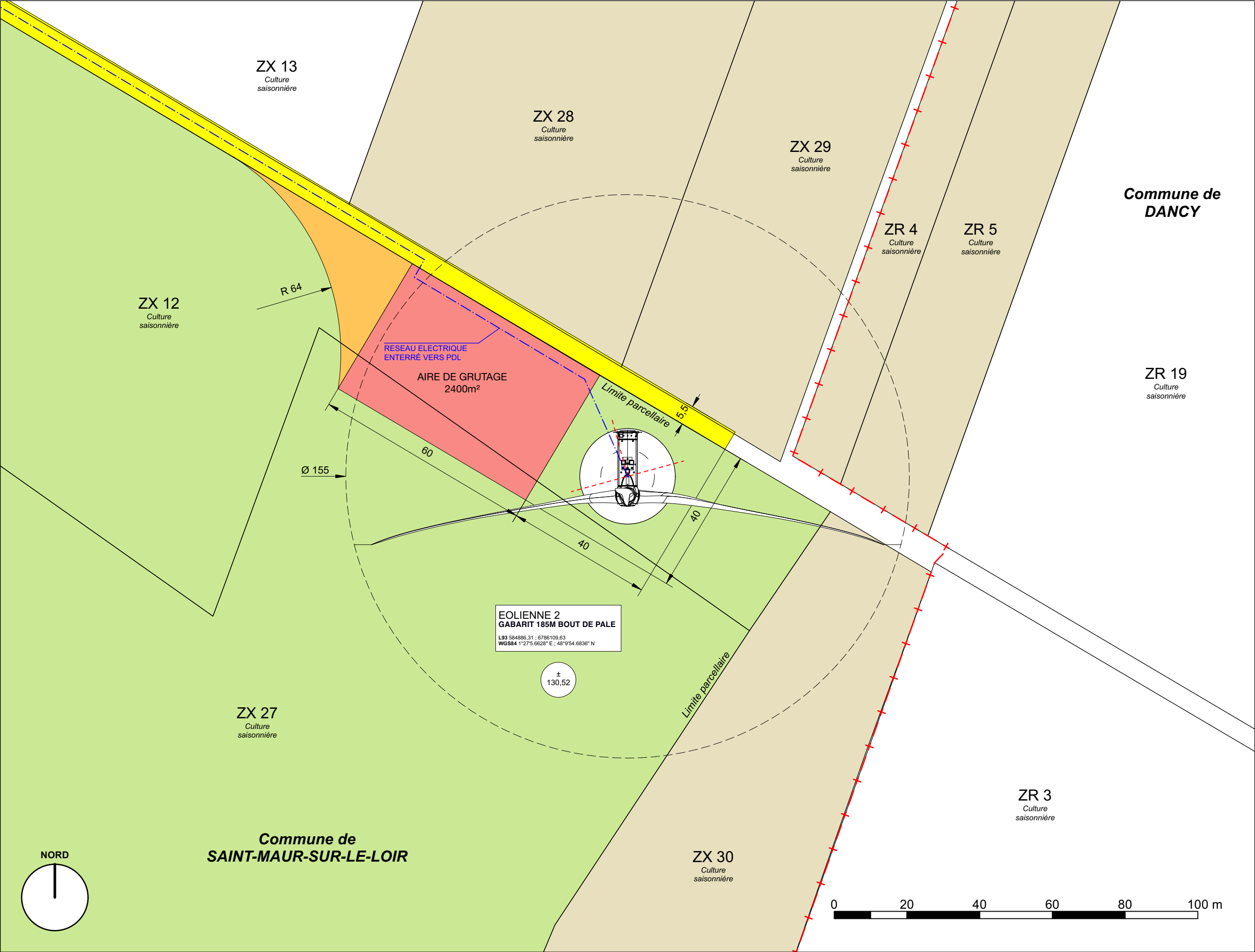
Projet éolien des Marchellions

COMMUNE DE SAINT-MAUR-SUR-LE-LOIR (28)

DOSSIER D' AUTORISATION ENVIRONNEMENTALE

EOLIENNE 2

- Légende**
- PARCELLE D'ASSIETTE
 - PARCELLE AVEC SERVITUDE DE SURVOL
 - PARCELLE AVEC PAN COUPÉ TEMPORAIRE
 - CHEMIN À RENFORCER
 - PLATEFORME EOLIENNE
 - PLATEFORME PDL
 - PAN COUPÉ TEMPORAIRE
 - CENTRE DE L'ÉOLIENNE
 - SURVOL DE L'ÉOLIENNE
 - LIMITE COMMUNALE
 - RACCORDEMENTS AU PDL



Maitrise d'ouvrage

RWE Renewables France

PL 05
ISO A3
1:1000
DATE Avril 2025

Projet éolien des Marchellions

COMMUNE DE SAINT-MAUR-SUR-LE-LOIR (28)

DOSSIER D' AUTORISATION ENVIRONNEMENTALE

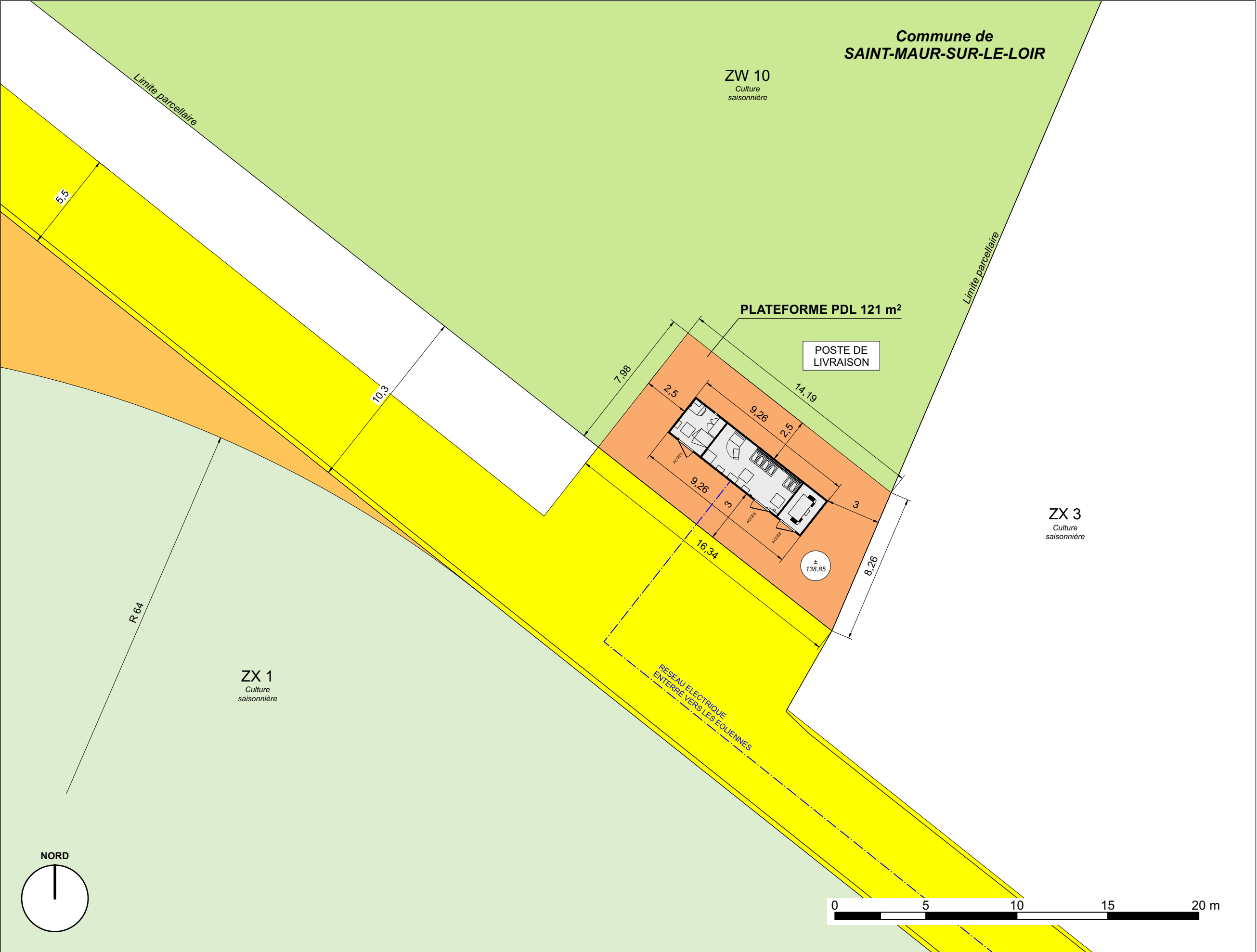
POSTE DE LIVRAISON

- Légende
- PARCELLE D'ASSIETTE
 - PARCELLE AVEC SERVITUDE DE SURVOL
 - PARCELLE PAN COUPÉ TEMPORAIRE
 - CHEMIN À RENFORCER
 - PLATEFORME EOLIENNE
 - PLATEFORME PDL
 - PAN COUPÉ TEMPORAIRE
 - LIMITE DE COMMUNE
 - CENTRE DE L'ÉOLIENNE
 - SURVOL DE L'ÉOLIENNE
 - RACCORDEMENTS AU PDL

Maitrise d'ouvrage

RWE Renewables France

PL 06
ISO A3
1:200
DATE Avril 2025



RWE

