



Projet de parc éolien des 47 Mines

Communes de Oinville-Saint-Liphard et de Boisseaux

Départements de l'Eure-et-Loir (28) et du Loiret (45)

Dossier de Demande d'Autorisation Environnementale (DDAE)

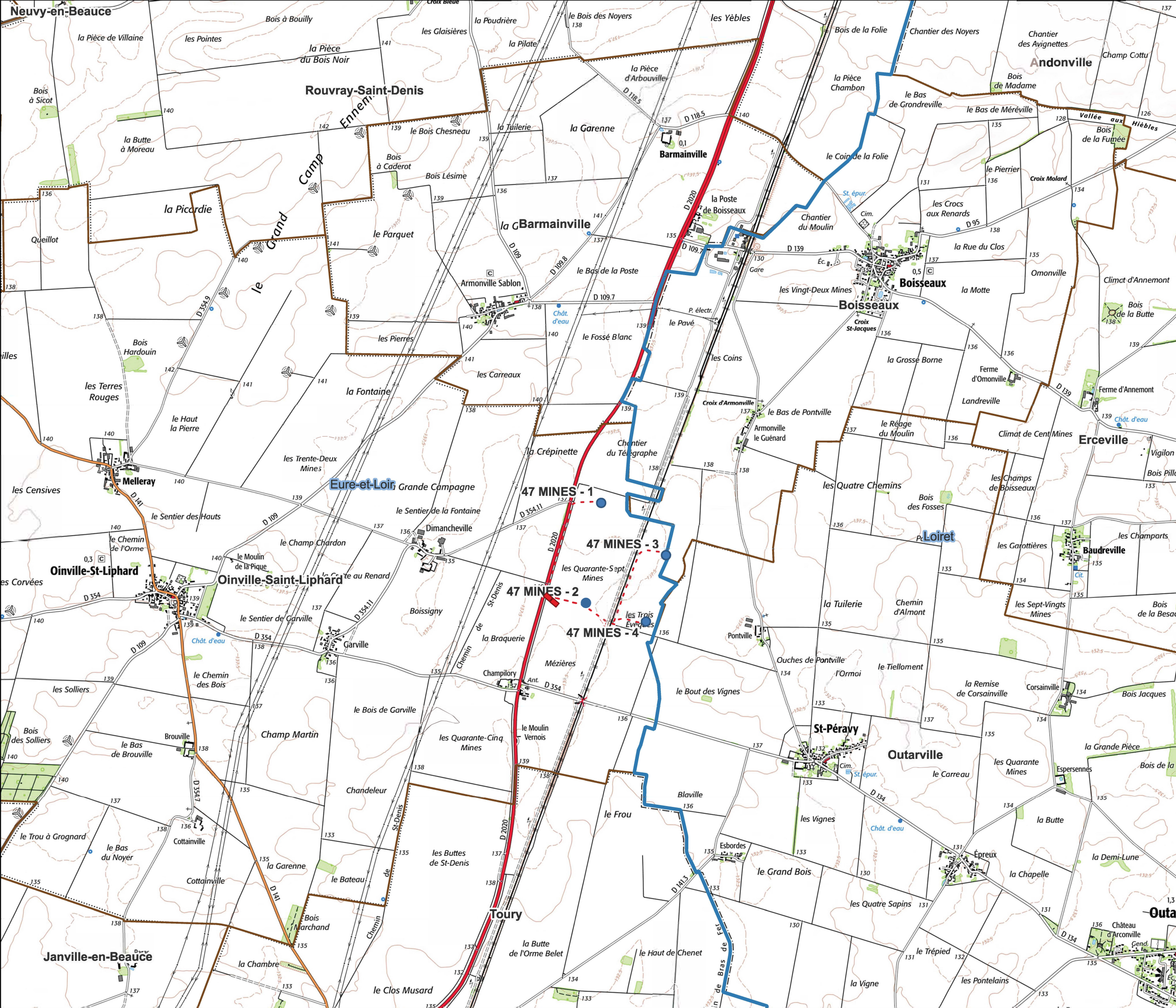
Pièce 8a : Plan de situation

PIÈCES DU DOSSIER DE DEMANDE D'AUTORISATION ENVIRONNEMENTALE

L'architecture retenue pour les pièces du dossier de demande d'autorisation environnementale est la suivante :

- Pièce 1 : Description du projet
- Pièce 2 : Note de présentation non technique
- Pièce 3 : Justificatifs de maîtrise foncière
- Pièce 4a : Étude d'impact
- Pièce 4b : Annexes de l'étude d'impact
- Pièce 5 : Résumé non technique de l'étude d'impact
- Pièce 6a : Étude de dangers
- Pièce 6b : Résumé non technique de l'étude de dangers
- Pièce 7 : Capacités techniques et financières
- **Pièce 8a : Plan de situation**
- Pièce 8b : Plan d'ensemble






La présente « pièce 8a : Plan de situation » présente les plans du projet de parc éolien des 47 Mines.



Parc éolien des 47 Mines

Commune de Oinville-Saint-Liphard

Plan de situation

-  Limite départementale
-  Limite communale
-  Implantation des éoliennes
-  Poste de livraison
-  Câble



Echelle : 1:25000
Format : A3

