
















-  Limite de commune
-  Limite de zone

PRESCRIPTIONS

-  Emplacement réservé et n° d'opération (L. 151-41 1° et 2° du CU)
-  Patrimoine architectural (L. 151-19 du CU)
-  Marge de recul (L. 151-18 du CU)
-  Tracé indicatif de chemin ou liaison douce existant (L. 151-38 du CU)
-  Tracé indicatif de chemin ou liaison douce à créer (L. 151-38 du CU)
-  Linéaire de préservation de la diversité commerciale (L. 151-16 du CU)
-  Périmètre de centralité urbaine (L. 151-16 du CU)
-  **Trame verte et bleue**
-  Espace Boisé Classé à protéger, à créer ou à conserver (L. 113-1)
-  Haie, alignement d'arbres (L. 151-23 du CU)
-  Localisation de cours d'eau (L. 151-23 du CU)
-  Zone humide* (L. 151-23 du CU)
-  Zone inondable

INFORMATIONS

-  Périmètre des Orientations d'Aménagement et de Programmation par secteur (R. 151-6 du CU)
-  Périmètre des Orientations d'Aménagement et de Programmation liées au patrimoine (R. 151-7 du CU)
-  Périmètre du Site Patrimonial Remarquable (SPR)

LISTE DES EMPLACEMENTS RESERVES

N° DE L'OPERATION	DEFINITION DE L'OPERATION	BENEFICIAIRE	SURFACE (en m ²)	LARGEUR (en m)
1	Equipements publics	Commune	30 936	
2	Aménagement paysager	Commune	294	
3	Aménagement piéton et paysager	Commune	1 626	
4	Aménagement piéton et paysager	Commune	279	
5	Cheminement piéton	Commune		3
6	Réserve pour un équipement	Commune	5 260	
7	Aménagement de parking	Commune	3 909	
8	Réserve compensatoire pour crue	Commune	2 190	
9	Extension du cimetière	Commune	916	
10	Équipement scolaire	Commune	1 598	
11	Cheminement piéton	Commune	1 209	5
12	Élargissement passage communal	Commune	844	
13	Aménagement espace public	Commune	1 797	
14	Aménagement de voie	Commune	1 639	10
15	Cheminement piéton	Commune	1 004	6
16	Aménagement d'un cimetière et de son aire de stationnement	Commune	12 666	
17	Création de voie entre la VC 7 et la RD 463	Commune	7 045	10
18	Élargissement de la VC 7 et aménagement de carrefours	Commune	1 890	3
19	Création d'une voie d'accès - Allée des Bruyères	Commune	179	6,5
20	Création d'une voie d'accès - Rue de Montgazon	Commune	310	8
21	Équipement public	Commune	23 158	
22	Equipements publics sportifs ou associatifs	Commune	27 899	
23	Aménagement de parking	Commune	7 268	
24	Aménagement de voie	Commune	504	10
25	Aménagement de voie	Commune	2 590	30
26	Réserve pour un Pôle d'Échange Multimodal	Commune	1 976	
27	Réserve pour un aménagement de carrefour	Commune	3 272	
28	Création d'une voie d'accès - Rue de Montgazon	Commune	326	
29	Cheminement piéton	Commune	1 200	3 minimum

