METHODE NATIONALE D'EVALUATION DES FONCTIONS DES ZONES HUMIDES V2.0

FICHE D'EVALUATION DU PROJET D'AMENAGEMENT

Date de création du tableur V2.0 : 30/09/2023. Date de révision : néant.

Dans un premier temps, répondez aux questions dans les cellules avec un fond coloré de cet onglet (EVAL) selon les recommandations dans la notice du guide disponible sur le centre de ressources milieux humides, en cliquant sur l'icone à droite (dès la page 71).

Dans cet onglet (EVAL), les textes ***bleus*** sont des indications. Les textes rouges indiquent des réponses incohérentes.

Les questions avec un * sont uniquement informatives, sans effet sur les indicateurs.

Reportez-vous à la dernière question pour toute remarque ou illustration complémentaire.

Après avoir répondu aux questions de cet onglet (EVAL), dans un second temps, évaluez le respect des principes régissant la mise en œuvre de la séquence ERC en consultant les onglets en bleu du présent tableur.

IMPORTANT

Toute restitution du résultat d'une évaluation s'accompagne impérativement de cet onglet (EVAL) et des 6 onglets bleus du présent tableur sous formats XLSX et PDF + les couches SIG des sites + les photos d'habitats et de profils pédologiques.

1 INFORMATIONS A RENSEIGNER AU BUREAU AVANT LES PROSPECTIONS SUR LE TERRAIN

Date

Avant impact (état initial)	Avec impact envisagé (simulation)	Après impact	Avant action écologique (état initial)	Avec action écologique envisagée (simulation)	Après action écologique
7-août-24	4-avr.-25		3-avr.-24	4-avr.-25	

Observateurs

Nom	Prénom	Fonction	Organisme
ATTALIN	Stéphane	Chargé d'études	AdT

Nom	Prénom	Fonction	Organisme
ATTALIN	Stéphane	Chargé d'études	AdT

Indiquez les documents mobilisés pour répondre aux questions

1.1 Les renseignements généraux

Aménagement ZAC DAWEID	Aménagement ZAC DAWEID
Département(s)	
68 Haut-Rhin	68 Haut-Rhin
Commune(s)	
Issenheim	Issenheim
Lieu-dit	
DAWEID	DAWEID

Carte du site (polygone au contour rouge sans trame de fond)
avec en fond de carte la BD ORTHO®

Site imp.

Site de comp.

Si l'emprise du site évolue entre les états "avant", "avec" et "après", insérez une carte matérialisant l'emprise du site par état.

Question 1 - Quelle est la superficie du site ?

Avant impact (état initial)	Avec impact envisagé (simulation)	Après impact	Avant action écologique (état initial)	Avec action écologique envisagée (simulation)	Après action écologique
18,876	10,170	ha.	6,620	6,620	ha.

Recommandation : évitez d'évaluer un grand site d'un seul tenant, privilégiez plusieurs évaluations complémentaires (plusieurs tableurs) !

Pour mieux appréhendez le résultat, privilégiez plusieurs évaluations complémentaires (plusieurs tableurs) pour évaluer un grand site d'un seul tenant (par ex. > 10 ha) !

Question 2 - Si le site de compensation est constitué de polygones disjoints, quelle est la superficie moyenne de ces polygones ? Sinon, passez à la question suivante sans répondre à celle-ci.

Avant action écologique (état initial)	Avec action écologique envisagée (simulation)	Après action écologique
		ha.

La superficie moyenne ne peut pas être égale à 0 ha si celle renseignée à la question 1 est supérieure à 0 ha pour un état donné.

Question 3 - Le site de compensation fait-il actuellement l'objet d'engagements privés dans le cadre d'un autre projet d'aménagement que celui concerné par cette évaluation ? Fait-il actuellement l'objet d'engagements publics ?

Non

Commentaire éventuel :

Question 4 - Actuellement, le site de compensation fait-il l'objet de mesures de compensation écologique autres que pour les « habitats » et les « fonctions » de zone humide ?

Non

Commentaire éventuel :

Question 5 - A quelle masse d'eau de surface appartient le site ?

CdEUMassD	A15-0200	A15-0200
NomMasseDE	Lauch	Lauch

Question 6* - Quels objectifs de préservation de la ressource en eau, des zones humides ou de la biodiversité sont identifiés sur le territoire où est le site ?

Site imp.	enjeux de préservation signalés à l'échelle du SAGE	
Site de comp.	idem	

0

Question 7 - Quel est le système hydrogéomorphologique du site ?

Répondre par un X

	Site imp.	Site de comp.
Alluvial	X	X
Riverain des étendues d'eau		
Dépression		
Source et suintement		
Plateau		
Estuarien		
Péri-lagunaire		
Côtier		
Panne dunaire		

Question 8 - Si le site est alluvial, riverain des étendues d'eau, estuarien, péri-lagunaire, côtier ou de panne dunaire, quel est le nom du cours d'eau, de l'étendue d'eau, de la baie ou de l'estuaire associé ? Sinon, passez à la question suivante sans répondre à celle-ci.

Site imp.	Rimbach	
Site de comp.	Rimbach	

Question 9* - Si le site est alluvial ou riverain des étendues d'eau, quel est le rang de Strahler du cours d'eau auquel il est associé ? Sinon, passez à la question suivante sans répondre à celle-ci.

Site imp.	2	
Site de comp.	2	

Question 10* - Quand ont été édités la BD ORTHO®, la BD TOPO® et le Registre parcellaire graphique utilisés pour réaliser l'évaluation ?

	Avant impact (état initial)	Après impact	Avant action écologique (état initial)	Après action écologique
BD ORTHO®	2018	2018	2018	2018
BD TOPO®	2018	2018	2018	2018
RPG	2018	2018	2018	2018

1.2 La zone contributive

SI le site est estuarien, péri-lagunaire, côtier ou de panne dunaire,

OU s'il est alluvial ou riverain des étendues d'eau avec un rang de Strahler > 5 ;

ALORS passez à la question 14. Ne décrivez pas la zone contributive.

Question 11 - Quelle est la zone contributive du site ?

Carte du site (polygone au contour rouge sans trame de fond) et de sa zone contributive (polygone au contour bleu sans trame de fond) avec en fond de carte le SCAN 25®

Site imp.

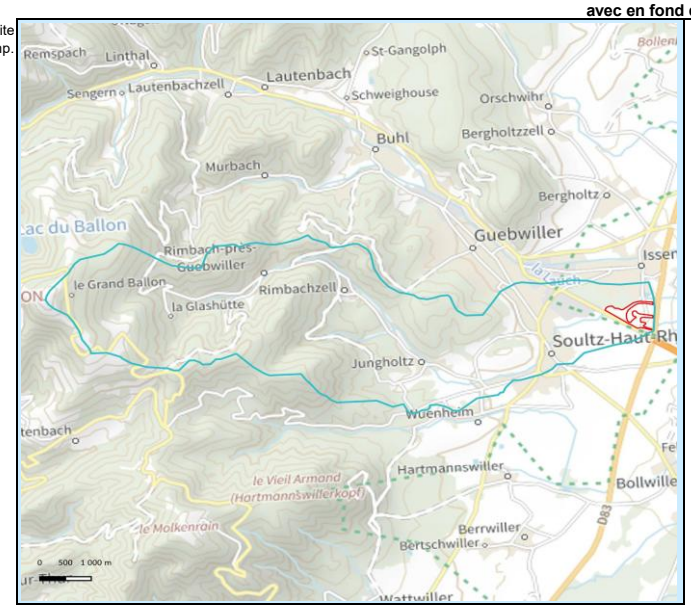

Site de comp.

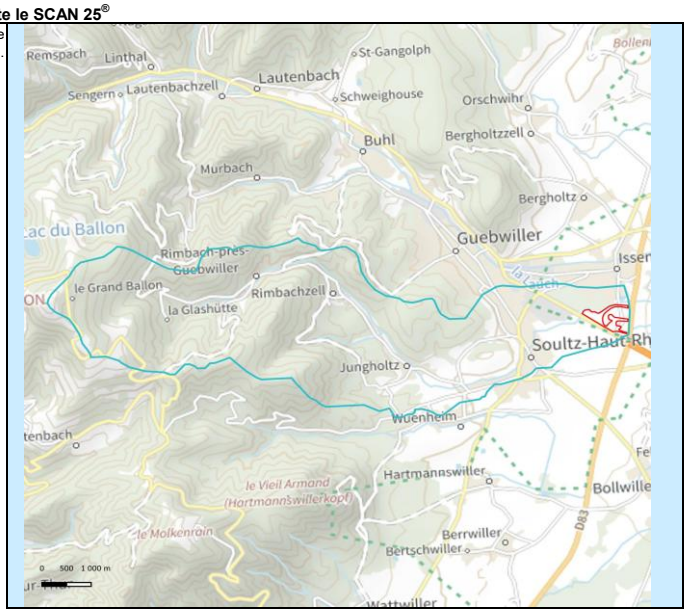

Question 12 – Quels sont la superficie et le périmètre de la zone contributive ?

Superficie	2 659,098	*ha.*	Superficie	2 659,098	*ha.*
Périmètre		*km.*	Périmètre		*km.*

Question 13 – Quelle est l'occupation du sol dans la zone contributive ?

Surfaces enherbées	187,018	*ha.*	Surfaces enherbées	187,018	*ha.*
Surfaces cultivées	111,819	*ha.*	Surfaces cultivées	111,819	*ha.*
Surfaces construites	57,739	*ha.*	Surfaces construites	57,739	*ha.*
Linéaire d'infrastructures de transport	147,450	*km.*	Linéaire d'infrastructures de transport	147,450	*km.*
Linéaire de cours d'eau		*km.*	Linéaire de cours d'eau		*km.*

1.3 La zone tampon

Question 14 - Quelle est la zone tampon du site ?

Carte du site (polygone au contour rouge sans trame de fond) et de sa zone tampon (polygone au contour noir sans trame de fond) avec en fond de carte la BD ORTHO®

Site imp.

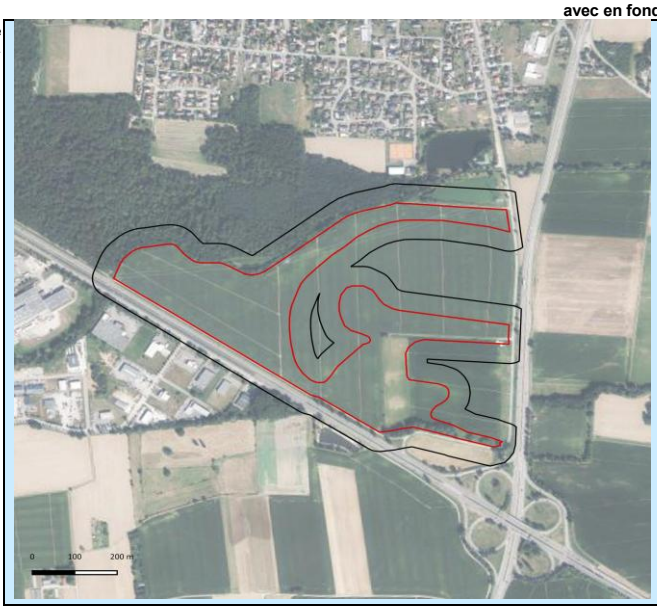

Site de comp.

zone tampon avant projet compensatoire et après projet compensatoire identique

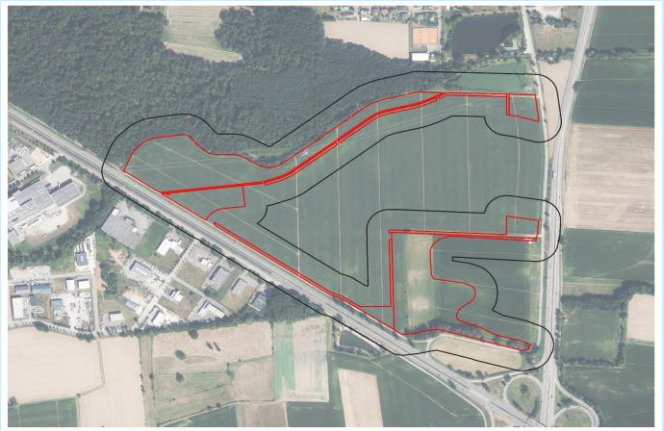

1.4 Le paysage

Question 15 - Quel est le paysage du site ?

Carte du site (polygone au contour rouge sans trame de fond) et de son paysage (polygone au contour vert sans trame de fond) avec en fond de carte la BD ORTHO®

Site imp.

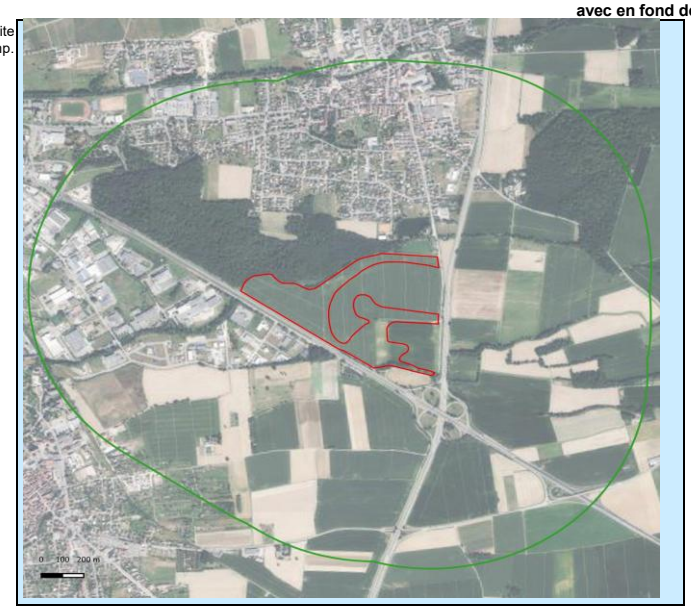

Site de comp. idem

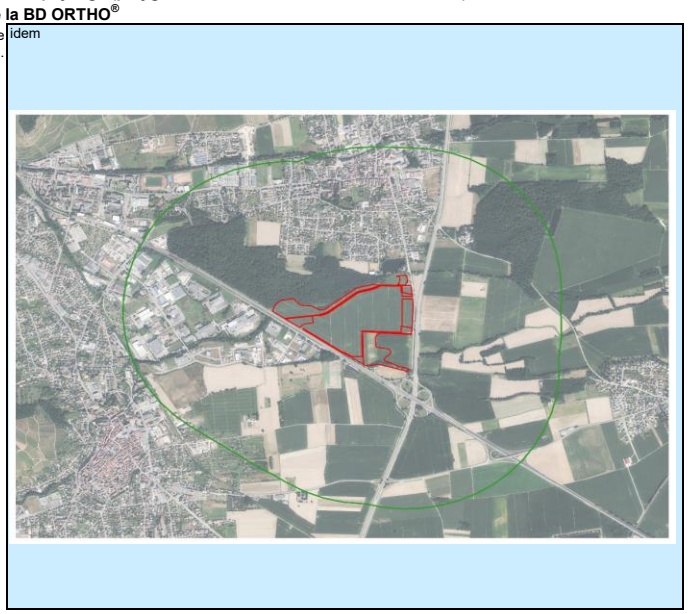

Question 16 - Quelle est la superficie du paysage ?

Superficie	613,831	*ha.*	622,184	*ha.*

Question 17 - Quelle proportion du paysage est occupée par les milieux EUNIS niveau 1 ?

A	Habitats marins		%		%
B	Habitats côtiers		%		%
C	Eaux de surface continentales	0,4	%		%
D	Tourbières hautes et bas-marais		%		%
E	Prairies ; terrains dominés par des non graminoïdes […]	2,8	%	3,1	%
F	Landes, fourrés et toundras		%		%
G	Bois, forêts et autres habitats boisés	11,4	%	10,0	%
H	Habitats continentaux sans végétation […]		%		%
I	Habitats agricoles […] cultivés	51,0	%	54,3	%
J	Zones bâties, sites industriels et autres […]	34,4	%	32,6	%
	La somme doit être égale à 100 %	100,0		100,0	

Question 18 - Quelle est la superficie ou quel est le linéaire de corridors boisés dans le paysage ?

Superficie mesurée sur la BD TOPO®	15,737	*ha.*	15,737	*ha.*
Linéaire mesuré sur la BD ORTHO®		*km.*		*km.*

Question 19 - Quel est le linéaire de corridors aquatiques et d'infrastructures dans le paysage ?

Corridors aquatiques temporaires	4,987	*km.*	4,982	*km.*
Corridors aquatiques permanents	5,597	*km.*	5,590	*km.*
Grandes infrastructures de transport	8,632	*km.*	8,632	*km.*
Petites infrastructures de transport	51,169	*km.*	51,169	*km.*

Question 20* - Une ligne à haute tension, un parc éolien ou un puits de captage sont-ils dans le paysage ?

Ligne à haute tension	Oui	Oui
Parc éolien	Non	Non
Puits de captage	Oui	Oui

1.5 Les habitats et le couvert végétal dans le site

Question 21* - Quelle(s) liste(s) de référence choisissez-vous pour distinguer les espèces végétales et animales associées à des invasions biologiques présentes dans le site ?

Site imp.	Site de comp.

Question 22* - Quelles sont les espèces animales et végétales associées à des invasions biologiques dont la présence est détectée dans le site ?

Site imp.	Site de comp.

Question 23* - Pouvez-vous renseigner la proportion totale du site occupée par des espèces végétales associées à des invasions biologiques ?

Avant impact (état initial)	Avec impact envisagé (simulation)	Après impact	Avant action écologique (état initial)	Avec action écologique envisagée (simulation)	Après action écologique
Oui	Oui		Oui	Oui	

Question 24* - Quelle surface minimale choisissez-vous pour détecter la présence d'un habitat EUNIS niveau 3 dans le site ?

Souvent, une surface minimale de 2500 m² est à utiliser durant l'évaluation rapide du site impacté et du site de compensation.

625 m²

Question 25 – Sur le site impacté, quelle est l'évolution envisagée des habitats du fait des mesures d'évitement, de réduction et de l'aménagement ?

Avant impact (état initial)				Avec impact envisagé (simulation)		
Code	Nom de l'habitat	Proportion du site		Code	Nom de l'habitat	Proportion du site
I1.1	Monocultures intensives	100,0 %	devenir	I1.1	Monocultures intensives	100,0 %
		%				%
		%				%
		%				%
		%				%
		%				%
		%				%
		%				%
		%				%
		%				%
		%				%
		%				%
		%				%
		%				%
		%				%
Le bilan doit être égal à 100 %		100,0		Le bilan doit être égal à 100 %		100,0 %

Question 26* – Quelles mesures d'évitement et de réduction sont mises en œuvre sur le site impacté ?

Nom de la mesure d'évitement ou de réduction	Commentaire sur les modalités de mise en œuvre
E2-2-e. Limitation (/ adaptation) des emprises du projet	dans la conception du plan d'aménagement
E1-1-c. Redéfinition des caractéristiques du projet	aménagement de noues sur terrain naturel, avec des essences hygrophiles
R1-2-a. Limitation (/ adaptation) des emprises du projet	réduction des emprises des surfaces cessibles

Question 27 – Sur le site de compensation, quelle est l'évolution envisagée des habitats du fait des actions écologiques ?

Liste et dénomination des actions écologiques dans l'annexe 4 pages 149 et 150 du guide

+ définition des actions écologiques dans le Référentiel d'actions écologiques sur le site internet où sont disponibles le guide et le tableur

Avant action écologique (état initial)					Avec action écologique envisagée (simulation)			
Code	Nom de l'habitat	Proportion du site	Action écologique d'impulsion		Code	Nom de l'habitat	Proportion du site	Action écologique d'exploitation-entretien
I1.1	Monocultures intensives	85,0 %	Ensemencement	devenir	E2.2	Prairies de fauche de basse et moyenne altitudes	85,0 %	Fauche avec export Mise en défens
		15,0 %	Plantation d'arbustes et d'arbres		G5.1	Alignements d'arbres	15,0 %	Mise en défens Taille de haies, arbustes et arbre
		%					%	
		%					%	
		%					%	
		%					%	
		%					%	
		%					%	
		%					%	
		%					%	

	%			%	
	%			%	
	%			%	
	%			%	
	%			%	
Le bilan doit être égal à 100 %	100,0 %		Le bilan doit être égal à 100 %	100,0 %	

Le code de chaque habitat doit être indiqué dans la colonne de gauche.

La superficie du site ne progresse pas avec act. écol. env., le même nomb. d'hab. doit être en état initial et simulé.

Question 28* – Quelles sont les modalités techniques pour mettre en œuvre chaque action écologique sur le site de compensation ?

Commentaire :

Question 29 – Quels sont les habitats présents dans le site au moment du contrôle ?

Après impact			Après action écologique		
Code	**Nom de l'habitat**	**Proportion du site**	**Code**	**Nom de l'habitat**	**Proportion du site**
		%			%
		%			%
		%			%
		%			%
		%			%
		%			%
		%			%
		%			%
		%			%
		%			%
		%			%
		%			%
		%			%
		%			%
		%			%
	Le bilan doit être égal à 100 %	%		Le bilan doit être égal à 100 %	%

Question 30* – Quel est l'état de conservation des habitats ? Sans commentaire particulier, passez directement à la question suivante.

Avant impact (état initial)

Code	Nom de l'habitat	État de conservation

Avant action écologique(état initial)

Code	Nom de l'habitat	État de conservation

Avec impact envisagé (simulation)

Code	Nom de l'habitat	État de conservation

Avec action écologique envisagée (simulation)

Code	Nom de l'habitat	État de conservation

Après impact

Code	Nom de l'habitat	État de conservation

Après action écologique

Code	Nom de l'habitat	État de conservation

Question 31* - Quels sont les habitats naturels menacés dont la présence est connue dans le site ?

Site imp.	Site de comp.
aucune	aucune

Question 32* - Quelles sont les espèces végétales protégées ou menacées dont la présence est connue dans le site ?

Site imp.	Site de comp.
aucune	aucune

Question 33* - Quelles sont les espèces animales protégées ou menacées dont la présence est connue sur le site ?

Site imp.	Site de comp.
aucune	aucune

Question 34 - Quelle proportion du site est occupée par un couvert végétal permanent ?

Avant impact (état initial)	Avec impact envisagé (simulation)	Après impact	Avant action écologique (état initial)	Avec action écologique envisagée (simulation)	Après action écologique
0,0		%.	100,0	100,0	%.

1.6 Le système fluvial associé au site

SI le site est alluvial,

ALORS répondez aux 3 questions suivantes.

Question 35 - Quelle est la distance la plus courte entre le centre du site et le lit mineur du cours d'eau ?

Avant impact (état initial)	Avec impact envisagé (simulation)	Après impact	Avant action écologique (état initial)	Avec action écologique envisagée (simulation)	Après action écologique
0,181	0,181	km.	0,181	0,181	km.

Question 36 - Quelle est la longueur développée et quelle est la longueur de l'enveloppe de méandrage du cours d'eau en passant par les points d'inflexion des sinuosités ?

	Avant impact (état initial)	Avec impact envisagé (simulation)	Après impact	Avant action écologique (état initial)	Avec action écologique envisagée (simulation)	Après action écologique
Longueur développée	2,300	2,3	km.	2,3	2,3	km.
Longueur de l'enveloppe de méandrage en passant par les points d'inflexion des sinuosités	2,130	2,1	km.	2,1	2,1	km.

Question 37* - Est-ce qu'il y a un endiguement entre le site et le cours d'eau ?

Avant impact (état initial)	Avec impact envisagé (simulation)	Après impact	Avant action écologique (état initial)	Avec action écologique envisagée (simulation)	Après action écologique
Non	Non		Non	Non	

1.7 La relation entre la mer et le site

SI le site est estuarien, péri-lagunaire, côtier ou de panne dunaire,

ALORS répondez aux 2 questions suivantes.

Question 38* - Est-ce qu'il y a un endiguement entre le site et la mer ?

Avant impact (état initial)	Avec impact envisagé (simulation)	Après impact	Avant action écologique (état initial)	Avec action écologique envisagée (simulation)	Après action écologique

Question 39* - Des ouvrages hydrauliques modulent-ils les entrées d'eau d'origine marine vers le site ?

Avant impact (état initial)	Avec impact envisagé (simulation)	Après impact	Avant action écologique (état initial)	Avec action écologique envisagée (simulation)	Après action écologique

1.8 Protocole pour localiser les sondages pédologiques à réaliser sur le terrain

Question 40* - Quels sont les matériaux parentaux dans le site ?

Site imp.	Alluvions récentes	Site de comp.	Alluvions récentes

Question 41 - Le site a-t-il fait l'objet d'une pollution répertoriée sur la base de données nationale Basol ?

	Avant impact (état initial)	Avant action écologique (état initial)
	Non	Non
Commentaire éventuel :		

1.9 La topographie et le climat associé au site

Question 42 - A quel étage altitudinal est le site ?

Site imp.	Collinéen	Site de comp.	Collinéen

Question 43 - A quelle hydro écorégion de niveau 2 appartient le site ?

Site imp.	Alsace-plaine	Site de comp.	Alsace-plaine

2 INFORMATIONS A RENSEIGNER SUR LE TERRAIN

Date	Avant impact (état initial)	Avec impact envisagé (simulation)	Après impact
	28-nov.-22	4-avr.-25	

Date	Avant action écologique (état initial)	Avec action écologique envisagée (simulation)	Après action écologique
	28-nov.-22	4-avr.-25	

Observateurs

Nom	Prénom	Fonction	Organisme
ATTALIN	Stéphane	Chargé d'études	L'AdT

Nom	Prénom	Fonction	Organisme
ATTALIN	Stéphane	Chargé d'études	L'AdT

2.1 Le sol dans le site

Question 44 - Quelles sont les caractéristiques de chaque sondage pédologique ?

Avant impact (état initial)

N° du sous-ensemble homogène (de 1 à 15)	Proportion du site représentée en %. *La somme doit être égale à 100 %.*	Code de l'habitat EUNIS niveau 3	N° du sondage pédologique	Coordonnées géographiques (GPS)	Valeur du pH	Trait d'hydromorphie (mettre une X). *Si absent (par ex. fluviosols), ne pas renseigner.*				Épaisseur de l'épisolum humifère en surface (O+A) en cm sans la litière.	Épaisseur de l'horizon Ab (horizon A enfoui) en cm.	Texture et horizons histiques (tourbe). Indiquez les codes en majuscules.												N° des photos réalisées sur le sondage ET sur l'habitat correspondant
						Histiques (H)	Réductiques (G). début inférieur ou égal à 0,5 m de profondeur	Rédoxiques (g ou –g) qui débutent à moins de 0,25 m de profondeur et se prolongent ou s'intensifient en profondeur	Rédoxiques à moins de 0,5 m de profondeur, se prolongent ou s'intensifient en profondeur, et des traits réductiques			**Pour chaque texture, indiquez les codes suivants :** "S" pour sableuse; "SL" pour sablo-limoneuse; "LS" pour limono-sableuse; "L" pour limoneuse; "LA" pour limono-argileuse; "AL" pour argilo-limoneuse; "A" pour argileuse						**Pour les horizons histiques, indiquez les codes suivants :** "TF" pour fibrique; "TM" pour mésique; "TS" pour saprique. **Si des cailloux font obstacles à des sondages plus profonds qu'1,2 m indiquez "C" à la profondeur maximale du sondage**						
												[0-10 cm]	]10-20 cm]	]20-30 cm]	]30-40 cm]	]40-50 cm]	]50-60 cm]	]60-70 cm]	]70-80 cm]	]80-90 cm]	]90- 100 cm]	]100-110 cm]	]110-120 cm]	
			Sous-ensembles homogènes sans sondage pédologique possible, soit les habitats où il n'est pas possible de réaliser un sondage pédologique (par ex. inondations). ATTENTION : les indicateurs associés à la pédologie ne pourront pas être calculés si > 0%.																					
Exemple																								
1	*30*	*D2.2*	*1*	*N 46°17'16" E 5°09'30"*	*6*	*X*				*0*	*0*	*TF*	*TF*	*TF*	*TM*	*TM*	*A*	*A*	*A*	*A*	*A*	*A*	*A*	*1234, 1235, 1236*
1	*30*	*D2.2*	*2*	*N 46°17'17" E 5°09'30"*	*5*	*X*				*0*	*0*	*TF*	*TF*	*TM*	*TM*	*A*	*A*	*A*	*A*	*A*	*A*	*A*	*A*	*1237, 1238, 1239*
2	*70*	*G1.4*	*3*	*N 46°17'17" E 5°09'29"*	*5*			*X*		*22*	*0*	*LA*	*LA*	*LA*	*AL*	*A*	*A*	*A*	*A*	*A*	*C*			*1240, 1241, 1242*
2	*70*	*G1.4*	*4*	*N 46°17'19" E 5°09'31"*	*6*			*X*		*35*	*0*	*LA*	*LA*	*A*	*A*	*A*	*A*	*A*	*A*	*A*	*A*	*A*	*A*	*1243, 1244, 1245*
Avant impact (état initial)																								
1	3	I1.1	1					X		20	0	AL	LA	AL	AL	AL	S	S	S	S	S	S	S	
2	2	I1.1	2					X		20	0	LA	AL	AL	AL	AL	S	S	S	S	S	S	S	
3	2	I1.1	3					X		20	0	AL	AL	AL	AL	AL	S	S	S	S	S	S	S	
4	4	I1.1	4					X		20	0	LA	LA	AL	AL	AL	AL	AL	AL	S	S	S	S	
5	2	I1.1	5					X		20	0	AL	AL	AL	AL	S	S	S	S	S	S	S		
6	17	I1.1	6					X		20	0	AL	AL	AL	AL	AL	AL	AL	AL	S	S	S	S	
7	5	I1.1	7					X		20	0	LA	LA	AL	AL	AL	AL	AL	AL	S	S	S	S	
8	6	I1.1	8					X		20	0	AL	AL	AL	AL	LS	LS	S	S	S	S			
9	11	I1.1	9					X		20	0	LA	AL	AL	AL	AL	S	S	S	S	S	S	S	
10	11	I1.1	10					X		20	0	LA	LA	LA	AL	AL	AL	AL	S	S	S	S		
10	11	I1.1	11					X		20	0	AL	AL	AL	AL	AL	AL	AL	AL	S	S	S	S	
11	6	I1.1	12					X		20	0	AL	AL	AL	AL	AL	SL	S	S	S	S			
11	6	I1.1	13					X		20	0	AL	AL	AL	AL	AL	S	S	S	S	S	S	S	
12	11	I1.1	14					X		20	0	LA	AL	AL	AL	AL	AL	AL	S	S	S	S		
12	11	I1.1	15					X		20	0	AL	AL	AL	AL	AL	AL	AL	S	S	S	S		
13	8	I1.5	16					X		0	0	LA	LA	LA	LA	LA	LA							
14	10	I1.5	17					X		0	0	LA	LA	LA										
15	2	I1.5	18					X		0	0	LA	LA	LA	LA	LA	LA	LA	LA	LA	A	A		
			19																					
			20																					
	100,0	%	Le bilan doit être égal à 100 %																					

Avec impact envisagé (simulation)

N° du sous-ensemble homogène (de 1 à 15)	Proportion du site représentée en %. *La somme des pourcentages renseignés **pour chaque sous-ensemble homogène** doit être égale à 100.*	Code de l'habitat EUNIS niveau 3	N° du sondage pédologique		Valeur du pH	Trait d'hydromorphie (mettre une X). *Si absent (par ex. fluviosols), ne pas renseigner.* Histiques (H)	Réductiques (G), début inférieur ou égal à 0,5 m de profondeur	Rédoxiques (g ou –g) qui débutent à moins de 0,25 m de profondeur et se prolongent ou s'intensifient en profondeur	Rédoxiques à moins de 0,5 m de profondeur, se prolongent ou s'intensifient en profondeur, et des traits réductiques	Épaisseur de l'épisolum humifère en surface (O+A) en cm sans la litière.	Épaisseur de l'horizon Ab (horizon A enfoui) en cm.	Texture et horizons histiques (tourbe). Indiquez les codes en majuscules. **Pour chaque texture, indiquez les codes suivants :** "S" pour sableuse; "SL" pour sablo-limoneuse; "LS" pour limono-sableuse; "L" pour limoneuse; "LA" pour limono-argileuse; "AL" pour argilo-limoneuse; "A" pour argileuse						**Pour les horizons histiques, indiquez les codes suivants :** "TF" pour fibrique; "TM" pour mésique; "TS" pour saprique. **Si des cailloux font obstacles à des sondages plus profonds qu'1,2 m indiquez "C" à la profondeur maximale du sondage**						
												[0-10 cm]	]10-20 cm]	]20-30 cm]	]30-40 cm]	]40-50 cm]	]50-60 cm]	]60-70 cm]	]70-80 cm]	]80-90 cm]	]90-100 cm]	]100-110 cm]	]110-120 cm]
			Sous-ensembles homogènes sans sondage pédologique possible, soit les habitats où il n'est pas possible de réaliser un sondage pédologique. ATTENTION : les indicateurs associés à la pédologie ne pourront pas être calculés si > 0%.																				
1	4	I1.1	1																				
2	3	I1.1	2					X		20	0	AL	LA	AL	AL	AL	S	S	S	S	S	S	S
3	3	I1.1	3					X		20	0	LA	AL	AL	AL	AL	S	S	S	S	S	S	S
4	6	I1.1	4					X		20	0	AL	AL	AL	AL	AL	S	S	S	S	S	S	S
5	3	I1.1	5					X		20	0	LA	LA	AL	AL	AL	AL	AL	AL	S	S	S	S
6	19	I1.1	6					X		20	0	AL	AL	AL	AL	S	S	S	S	S	S	S	
7	18	I1.1	7					X		20	0	AL	AL	AL	AL	AL	AL	AL	AL	S	S	S	S
8	11	I1.1	8					X		20	0	AL	AL	AL	AL	AL	AL	AL	AL	S	S	S	S
			9					X		20	0	LA	AL	AL	AL	AL	S	S	S	S	S	S	S
9	14	I1.5	10					X		0	0	LA	LA	LA	LA	LA	LA						
10	16	I1.5	11					X		0	0	LA	LA	LA									
11	3	I1.5	12					X		0	0	LA	LA	LA	LA	LA	LA	LA	LA	LA	A	A	
			13																				
			14																				
			15																				
			16																				
			17																				
			18																				
			19																				
			20																				
	100,0	%	Le bilan doit être égal à 100 %																				

Avec impact envisagé (simulation)

Après impact

N° du sous-ensemble homogène (de 1 à 15)	Proportion du site représentée en %. *La somme des pourcentages renseignés **pour chaque sous-ensemble homogène** doit être égale à 100.*	Code de l'habitat EUNIS niveau 3	N° du sondage pédologique	Coordonnées géographiques (GPS)	Valeur du pH	Trait d'hydromorphie (mettre une X). *Si absent (par ex. fluviosols), ne pas renseigner.*				Épaisseur de l'épisolum humifère en surface (O+A) en cm sans la litière.	Épaisseur de l'horizon Ab (horizon A enfoui) en cm.	Texture et horizons histiques (tourbe). Indiquez les codes en majuscules.												N° des photos réalisées sur le sondage ET sur l'habitat correspondant
						Histiques (H)	Réductiques (G), début inférieur ou égal à 0,5 m de profondeur	Rédoxiques (g ou –g) qui débutent à moins de 0,25 m de profondeur et se prolongent ou s'intensifient en profondeur	Rédoxiques à moins de 0,5 m de profondeur, se prolongent ou s'intensifient en profondeur, et des traits réductiques			**Pour chaque texture, indiquez les codes suivants :** "S" pour sableuse "SL" pour sablo-limoneuse "LS" pour limono-sableuse "L" pour limoneuse "LA" pour limono-argileuse "AL" pour argilo-limoneuse "A" pour argileuse						**Pour les horizons histiques, indiquez les codes suivants :** "TF" pour fibrique "TM" pour mésique "TS" pour saprique **Si des cailloux font obstacles à des sondages plus profonds qu'1,2 m indiquez "C" à la profondeur maximale du sondage**					
												[0-10 cm]	]10-20 cm]	]20-30 cm]	]30-40 cm]	]40-50 cm]	]50-60 cm]	]60-70 cm]	]70-80 cm]	]80-90 cm]	]90-100 cm]	]100-110 cm]	]110-120 cm]	
			Sous-ensembles homogènes sans sondage pédologique possible, soit les habitats où il n'est pas possible de réaliser un sondage pédologique (par ex. inondations). ATTENTION : les indicateurs associés à la pédologie ne pourront pas être calculés si > 0%.																					
			1																					
			2																					
			3																					
			4																					
			5																					
			6																					
			7																					
			8																					
			9																					
			10																					
			11																					
			12																					
			13																					
			14																					
			15																					
			16																					
			17																					
			18																					
			19																					
			20																					
		%	Le bilan doit être égal à 100 %																					

Après impact

Avant action écologique

Avant action écologique

N° du sous-ensemble homogène (de 1 à 15)	Proportion du site représentée en %. *La somme des pourcentages renseignés **pour chaque sous-ensemble homogène** doit être égale à 100.*	Code de l'habitat EUNIS niveau 3	N° du sondage pédologique	Coordonnées géographiques (GPS)	Valeur du pH	Trait d'hydromorphie (mettre une X). *Si absent (par ex. fluviosols), ne pas renseigner.* Histiques (H)	Réductiques (G), début inférieur ou égal à 0,5 m de profondeur	Rédoxiques (g ou –g) qui débutent à moins de 0,25 m de profondeur et se prolongent ou s'intensifient en profondeur	Rédoxiques à moins de 0,5 m de profondeur, se prolongent ou s'intensifient en profondeur, et des traits réductiques	Épaisseur de l'épisolum humifère en surface (O+A) en cm sans la litière.	Épaisseur de l'horizon Ab (horizon A enfoui) en cm.	Texture et horizons histiques (tourbe). Indiquez les codes en majuscules. **Pour chaque texture, indiquez les codes suivants :** "S" pour sableuse, "SL" pour sablo-limoneuse, "LS" pour limono-sableuse, "L" pour limoneuse, "LA" pour limono-argileuse, "AL" pour argilo-limoneuse, "A" pour argileuse						**Pour les horizons histiques, indiquez les codes suivants :** "TF" pour fibrique, "TM" pour mésique, "TS" pour saprique. **Si des cailloux font obstacles à des sondages plus profonds qu'1,2 m indiquez "C" à la profondeur maximale du sondage**						N° des photos réalisées sur le sondage ET sur l'habitat correspondant
												[0-10 cm]	]10-20 cm]	]20-30 cm]	]30-40 cm]	]40-50 cm]	]50-60 cm]	]60-70 cm]	]70-80 cm]	]80-90 cm]	]90-100 cm]	]100-110 cm]	]110-120 cm]	
			Sous-ensembles homogènes sans sondage pédologique possible, soit les habitats où il n'est pas possible de réaliser un sondage pédologique (par ex. inondations). ATTENTION : les indicateurs associés à la pédologie ne pourront pas être calculés si > 0%.																					
1	30	I1.1	1					X		20	0	AL	AL	AL	S	S	S							
2	30	I1.1	2					X		20	0	LA	LA	LA	AL	AL	S							
3	20	I1.1	3					X		20	0	AL	AL	AL	AL	AL	AL	S						
4	20	I1.1	4					X		20	0	LA	LA	AL	AL	AL	AL	A						
			5																					
			6																					
			7																					
			8																					
			9																					
			10																					
			11																					
			12																					
			13																					
			14																					
			15																					
			16																					
			17																					
			18																					
			19																					
			20																					
	100,0	%	Le bilan doit être égal à 100 %																					

Avec action écologique envisagée (simulation)

N° du sous-ensemble homogène (de 1 à 15)	Proportion du site représentée en %. *La somme des pourcentages renseignés pour chaque sous-ensemble homogène doit être égale à 100.*	Code de l'habitat EUNIS niveau 3	N° du sondage pédologique		Valeur du pH	Trait d'hydromorphie (mettre une X). *Si absent (par ex. fluviosols), ne pas renseigner.* Histiques (H)	Réductiques (G), début inférieur ou égal à 0,5 m de profondeur	Rédoxiques (g ou –g) qui débutent à moins de 0,25 m de profondeur et se prolongent ou s'intensifient en profondeur	Rédoxiques à moins de 0,5 m de profondeur, se prolongent ou s'intensifient en profondeur, et des traits réductiques	Épaisseur de l'épisolum humifère en surface (O+A) en cm sans la litière.	Épaisseur de l'horizon Ab (horizon A enfoui) en cm.	Texture et horizons histiques (tourbe). Indiquez les codes en majuscules. **Pour chaque texture, indiquez les codes suivants :** "S" pour sableuse; "SL" pour sablo-limoneuse; "LS" pour limono-sableuse; "L" pour limoneuse; "LA" pour limono-argileuse; "AL" pour argilo-limoneuse; "A" pour argileuse						**Pour les horizons histiques, indiquez les codes suivants :** "TF" pour fibrique; "TM" pour mésique; "TS" pour saprique. **Si des cailloux font obstacles à des sondages plus profonds qu'1,2 m indiquez "C" à la profondeur maximale du sondage**					
												[0-10 cm]	]10-20 cm]	]20-30 cm]	]30-40 cm]	]40-50 cm]	]50-60 cm]	]60-70 cm]	]70-80 cm]	]80-90 cm]	]90-100 cm]	]100-110 cm]	]110-120 cm]
			Sous-ensembles homogènes sans sondage pédologique possible, soit les habitats où il n'est pas possible de réaliser un sondage pédologique. ATTENTION : les indicateurs associés à la pédologie ne pourront pas être calculés si > 0%.																				
1	2,6	E2.4	1					X		20	0	AL	AL	AL	S	S	S						
2	1,3	E2.4	2					X		20	0	LA	LA	LA	AL	AL	S						
3	1,3	E2.4	3					X		20	0	AL	AL	AL	AL	AL	AL	S					
4	4	E2.4	4					X		20	0	LA	LA	AL	AL	AL	AL	A					
			5																				
			6																				
			7																				
			8																				
			9																				
			10																				
			11																				
			12																				
			13																				
			14																				
			15																				
			16																				
			17																				
			18																				
			19																				
			20																				
	9,2	%	Le bilan doit être égal à 100 %																				

Avec action écologique envisagée (simulation)

La somme des proportions des sous-ensemble

Après action écologique

Après action écologique

N° du sous-ensemble homogène (de 1 à 15)	Proportion du site représentée en %. *La somme des pourcentages renseignés pour chaque sous-ensemble homogène doit être égale à 100.*	Code de l'habitat EUNIS niveau 3	N° du sondage pédologique	Coordonnées géographiques (GPS)	Valeur du pH	Trait d'hydromorphie (mettre une X). *Si absent (par ex. fluviosols), ne pas renseigner.*				Épaisseur de l'épisolum humifère en surface (O+A) en cm sans la litière.	Épaisseur de l'horizon Ab (horizon A enfoui) en cm.	Texture et horizons histiques (tourbe). Indiquez les codes en majuscules.												N° des photos réalisées sur le sondage ET sur l'habitat correspondant
						Histiques (H)	Réductiques (G), début inférieur ou égal à 0,5 m de profondeur	Rédoxiques (g ou –g) qui débutent à moins de 0,25 m de profondeur et se prolongent ou s'intensifient en profondeur	Rédoxiques à moins de 0,5 m de profondeur, se prolongent ou s'intensifient en profondeur, et des traits réductiques			**Pour chaque texture, indiquez les codes suivants :** "S" pour sableuse; "SL" pour sablo-limoneuse; "LS" pour limono-sableuse; "L" pour limoneuse; "LA" pour limono-argileuse; "AL" pour argilo-limoneuse; "A" pour argileuse						**Pour les horizons histiques, indiquez les codes suivants :** "TF" pour fibrique; "TM" pour mésique; "TS" pour saprique. **Si des cailloux font obstacles à des sondages plus profonds qu'1,2 m indiquez "C" à la profondeur maximale du sondage**					
												[0-10 cm]	]10-20 cm]	]20-30 cm]	]30-40 cm]	]40-50 cm]	]50-60 cm]	]60-70 cm]	]70-80 cm]	]80-90 cm]	]90-100 cm]	]100-110 cm]	]110-120 cm]	
			Sous-ensembles homogènes sans sondage pédologique possible, soit les habitats où il n'est pas possible de réaliser un sondage pédologique (par ex. inondations). ATTENTION : les indicateurs associés à la pédologie ne pourront pas être calculés si > 0%.																					
			1																					
			2																					
			3																					
			4																					
			5																					
			6																					
			7																					
			8																					
			9																					
			10																					
			11																					
			12																					
			13																					
			14																					
			15																					
			16																					
			17																					
			18																					
			19																					
			20																					
		%	Le bilan doit être égal à 100 %																					

Système de coordonnées géographiques pour localiser les sondages pédologiques

Site imp. voir couche SIG en L93 Site de comp. voir couche SIG en L93

Question 45* - Quelle proportion du site est occupée par un remblai ?

Avant impact (état initial)	Avec impact envisagé (simulation)	Après impact	Avant action écologique (état initial)	Avec action écologique envisagée (simulation)	Après action écologique
0,0	0,0	%	0,0	0,0	%

2.2 Les types de couverts végétaux dans le site

Question 46 - Quelle proportion du site est occupée par les couverts végétaux suivants ?

	Avant impact (état initial)	Avec impact envisagé (simulation)	Après impact	Avant action écologique (état initial)	Avec action écologique envisagée (simulation)	Après action écologique
Sans couvert végétal, couverts principalement clairsemés (par ex. habitats EUNIS niveau 1 " H Habitats continentaux sans végétation ou à végétation clairsemée") ou principalement muscinaux	100	100	%	100		%
Couverts principalement herbacés bas (hauteur < 1 m) cultivés ou non, majoritairement composés d'espèces non ligneuses						
Absence de pratique agricole (par ex. fauchage, pâturage) ou d'activité d'entretien renouvelant le couvert végétal			%			%
Présence de pratique agricole (par ex. fauchage, pâturage) ou d'activité d'entretien renouvelant le couvert végétal			%		50	%
Export annuel de biomasse inconnu			%			%
Couverts principalement herbacés hauts (hauteur ≥ 1 m) cultivés ou non, majoritairement composés d'espèces non ligneuses						
Absence de pratique agricole (par ex. fauchage, pâturage) ou d'activité d'entretien renouvelant le couvert végétal			%			%
Présence de pratique agricole (par ex. fauchage, pâturage) ou d'activité d'entretien renouvelant le couvert végétal			%			%
Export annuel de biomasse inconnu			%			%
Couverts principalement arbustifs surtout composés d'espèces ligneuses d'une hauteur ≥ 1 m et < 7 m			%		50	%
Couverts principalement arborescents (hauteur ≥ 7 m)			%			%
Somme doit être égale à 100%	100	100	%	100	100	%

Question 47 - Si des habitats FB.1, FB.2, FB.3, FB.4 sont dans le site, quel est le couvert herbacé dans ces habitats ?

	Avant impact (état initial)	Avec impact envisagé (simulation)	Après impact	Avant action écologique (état initial)	Avec action écologique envisagée (simulation)	Après action écologique
Couvert herbacé < 30% en phase de croissance végétative			%			%
Couvert herbacé ≥ 30% en phase de croissance végétative						
Monospécifique ou quasi-monospécifique			%			%
Ni monospécifique, ni quasi-monospécifique			%			%
Somme			%			%

Question 48 - Si des habitats G1.C, G1.D, G2.8, G2.9, G3.7, G3.F, G5.2, G5.3, G5.4, G5.5 sont dans le site, quels sont les couverts herbacé, arbustif, hygrophile, non hygrophile dans ces habitats ?

	Avant impact (état initial)	Avec impact envisagé (simulation)	Après impact	Avant action écologique (état initial)	Avec action écologique envisagée (simulation)	Après action écologique
Couvert hygrophile						
herbacé			%			%
arbustif			%			%
Couvert non hygrophile						
Couvert herbacé < 30% en phase de croissance végétative						
et couvert arbustif < 30%			%			%
et couvert arbustif ≥ 30% monospécifique ou quasi-monospécifique			%			%
Couvert herbacé ≥ 30% en phase de croissance végétative monospécifique ou quasi-monospécifique						
et couvert arbustif < 30%			%			%
et couvert arbustif ≥ 30% monospécifique ou quasi-monospécifique			%			%
Couvert herbacé ≥ 30% en phase de croissance végétative **ni** monospécifique **ni** quasi-monospécifique						
et/ou couvert arbustif ≥ 30% **ni** monospécifique **ni** quasi-monospécifique			%			%
Somme			%			%

Question 49 – Si le site contient au moins un sous-ensemble homogène forestier, quelle est la somme de la surface de la section transversale des arbres à 1,3 m ?
Sinon, passez directement à la question suivante.

Avant impact (état initial)

Sous-ensemble-homogène	Part du site en %.	Type de peuplement *(mettre une seule X)*			Mesure avec le relascope				
		Peu dense	Dense	Très dense	n°1	n°2	n°3	n°4	n°5
Exemple									
1	*30*	*X*			*0*	*0*	*0*	*0*	*0*
2	*70*		*X*		*23*	*18*	*30*	*25*	*24*

Avant action écologique (état initial)

Sous-ensemble-homogène	Part du site en %.	Type de peuplement *(mettre une seule X)*			Mesure avec le relascope				
		Peu dense	Dense	Très dense	n°1	n°2	n°3	n°4	n°5
Exemple									
1	*30*	*X*			*0*	*0*	*0*	*0*	*0*
2	*70*		*X*		*23*	*18*	*30*	*25*	*24*

Avec impact envisagé (simulation)

Sous-ensemble-homogène	Part du site en %.	Type de peuplement *(mettre une seule X)*			Mesure avec le relascope				
		Peu dense	Dense	Très dense	n°1	n°2	n°3	n°4	n°5

Avec action écologique envisagée (simulation)

Sous-ensemble-homogène	Part du site en %.	Type de peuplement *(mettre une seule X)*			Mesure avec le relascope				
		Peu dense	Dense	Très dense	n°1	n°2	n°3	n°4	n°5

Après impact

Sous-ensemble-homogène	Part du site en %.	Type de peuplement *(mettre une seule X)*			Mesure avec le relascope				
		Peu dense	Dense	Très dense	n°1	n°2	n°3	n°4	n°5

Après action écologique

Sous-ensemble-homogène	Part du site en %.	Type de peuplement *(mettre une seule X)*			Mesure avec le relascope				
		Peu dense	Dense	Très dense	n°1	n°2	n°3	n°4	n°5

2.3 Invasions biologiques dans la zone tampon

Question 50 - Dans la zone tampon, des espèces végétales associées à des invasions biologiques sont-elles présentes ?

Avant impact (état initial)	Avec impact envisagé (simulation)	Après impact	Avant action écologique (état initial)	Avec action écologique envisagée (simulation)	Après action écologique
Non	Non		Non	Non	

2.4 Le fonctionnement hydraulique du site et de sa zone tampon

Question 51* - Détectez-vous la présence de sources dans le site ou dans sa zone tampon ?

Avant impact (état initial)	Avec impact envisagé (simulation)	Après impact	Avant action écologique (état initial)	Avec action écologique envisagée (simulation)	Après action écologique
Non	Non		Non	Non	

Question 52 - Quel est le linéaire total de rigoles, de fossés et de fossés profonds dans le site et dans sa zone tampon ?

	Avant impact (état initial)	Avec impact envisagé (simulation)	Après impact	Avant action écologique (état initial)	Avec action écologique envisagée (simulation)	Après action écologique
Rigoles (profondeur < 0,3 m)						
Berges **et** fond végétalisés	0	0	m	0	0	m
Berges et/ou fond non végétalisés	0	0	m	0	0	m
Fossés (0,3 m ≤ profondeur < 1 m)						
Berges **et** fond végétalisés	0	0	m	0	0	m
Berges et/ou fond non végétalisés	0	0	m	0	0	m
Fossés profonds (profondeur ≥ 1 m)						
Berges **et** fond végétalisés	70	70	m	70	70	m
Berges et/ou fond non végétalisés	0	0	m	0	0	m

Question 53 - Quelle proportion du site et de sa zone tampon est drainée par des drains souterrains ?

Avant impact (état initial)	Avec impact envisagé (simulation)	Après impact	Avant action écologique (état initial)	Avec action écologique envisagée (simulation)	Après action écologique
0,0	0,0	%	0,0	0,0	%

Question 54 - Quelle proportion du site est ravinée sans végétation ?

Avant impact (état initial)	Avec impact envisagé (simulation)	Après impact	Avant action écologique (état initial)	Avec action écologique envisagée (simulation)	Après action écologique
		%			%

2.5 Le système fluvial associé au site

SI le site est dans un système hydrogéomorphologique alluvial ou estuarien,

ALORS répondez aux 4 questions suivantes.

Question 55* - Le cours d'eau associé au site s'écoule-t-il complètement dans son talweg ?

Avant impact (état initial)	Avec impact envisagé (simulation)	Après impact	Avant action écologique (état initial)	Avec action écologique envisagée (simulation)	Après action écologique
Oui	Oui		Oui	Oui	

Question 56 - Quelle est la hauteur maximale du niveau à pleins bords du cours d'eau ?

Avant impact (état initial)	Avec impact envisagé (simulation)	Après impact	Avant action écologique (état initial)	Avec action écologique envisagée (simulation)	Après action écologique
> 2	> 2	*m*	> 2	> 2	*m*

Question 57* - Des ouvrages en aval du site affectent-ils le niveau d'eau dans le cours d'eau ?

Avant impact (état initial)	Avec impact envisagé (simulation)	Après impact	Avant action écologique (état initial)	Avec action écologique envisagée (simulation)	Après action écologique
Non	Non		Non	Non	

Question 58 – Quelle est la longueur des berges de cours d'eau occupées par les aménagements ou couverts végétaux suivants ? Si aucune berge n'est dans le site, passez directement à la question suivante.

	Avant impact (état initial)	Avec impact envisagé (simulation)	Après impact	Avant action écologique (état initial)	Avec action écologique envisagée (simulation)	Après action écologique
Matériaux naturels (par ex. ripisylves, prairies, opération de génie civile ancienne) avec un couvert végétal permanent et dense	0,818	0,818	*km*	0,818	0,818	*km*
Berges sans couvert végétal permanent dense (par ex. berges érodées avec le sol mis à nu, opération de génie végétal récente, cultures)			*km*			*km*
Enrochements, gabions et matelas-gabions			*km*			*km*
Matériaux artificiels (par ex. palplanches)			*km*			*km*
Somme	0,818	0,818	*km*	0,818	0,818	*km*

3 INFORMATIONS A RENSEIGNER AU BUREAU SUITE AUX PROSPECTIONS SUR LE TERRAIN

3.1 Les habitats dans le site

Question 59 - Quelle est la longueur totale des limites entre les unités d'habitats EUNIS niveau 3 dans le site ?

Avant impact (état initial)	Avec impact envisagé (simulation)	Après impact	Avant action écologique (état initial)	Avec action écologique envisagée (simulation)	Après action écologique
		km			km

3.2 Les travaux, le suivi et l'accompagnement

Question 60* – Quand débuteront les travaux ?

Site imp. 01-juil.-25

Site de comp. 01-juil.-25

Question 61* – Quelles seront les modalités de suivi et leur durée ?

Site imp. suivi environnemental des travaux pendant la phase de chantier et jusqu'à la garantie de reprise

Site de comp. le suivi des travaux compensatoire seront réalisés juste avant et pendant les trevaux d'aménagement du projet. Un suivi écologique sur 30 ans est prévu avec les travaux.

Question 62* – Quelles modalités de sécurisation foncière et financière assureront la pérennité des mesures de compensation écologique sur le site de compensation ?

Mise en place d'une ORE et un conventionnement avec le CBA

Question 63* – Quelles mesures d'accompagnement seront mises en œuvre ?

Nom de la mesure d'accompagnement	Commentaire sur les modalités de mise en œuvre
A2-a. Mise en place d'un outil réglementaire du code de l'environnement c	
A2-d. Mise en place d'obligations réelles environnementales	
A6-1-b. Mise en place d'un comité de suivi des mesures	

3.3 Commentaires généraux

Question 64* – Avez-vous un commentaire ou une information à ajouter à l'évaluation ? Si oui, faites-en part ici.