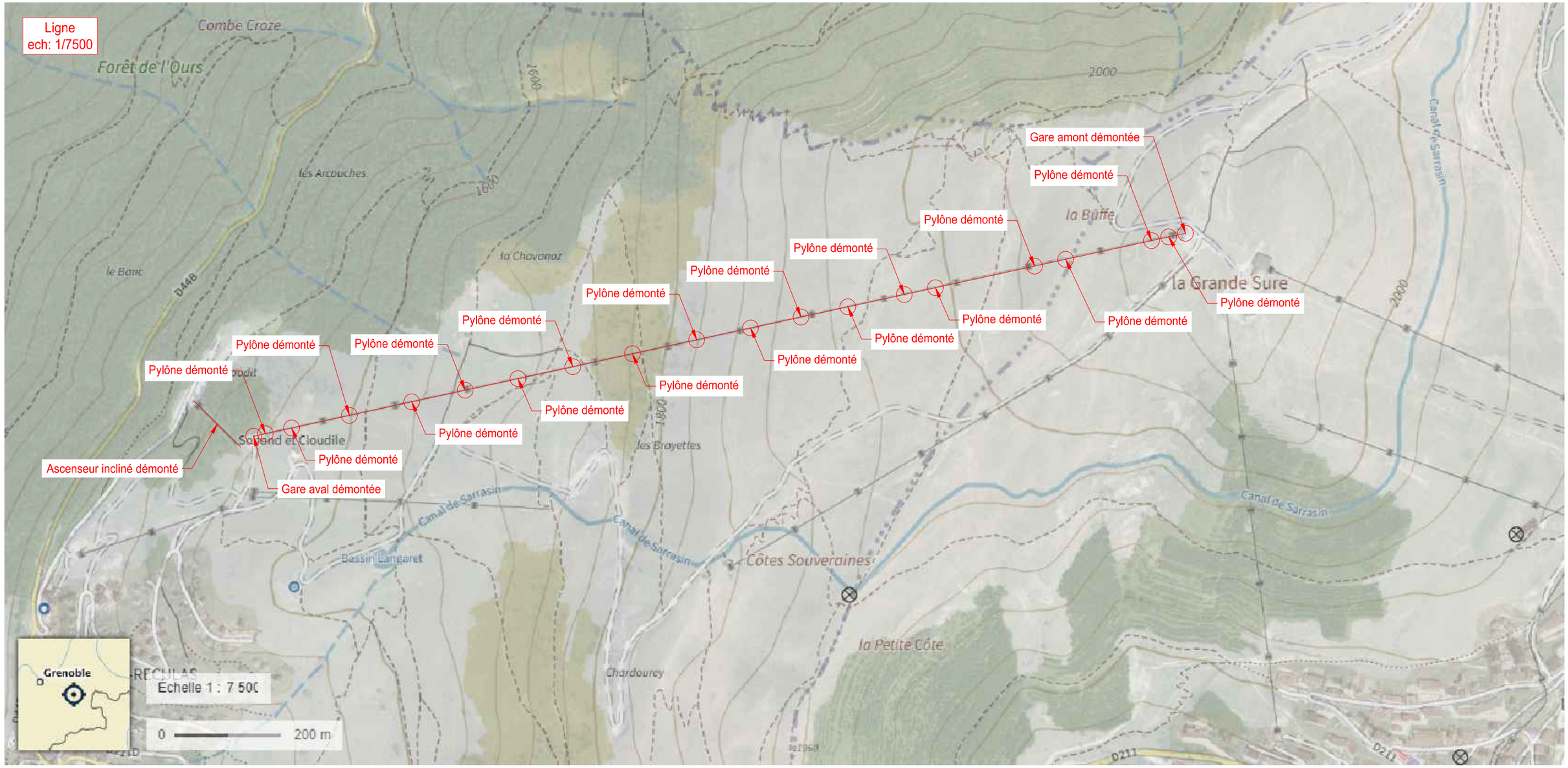

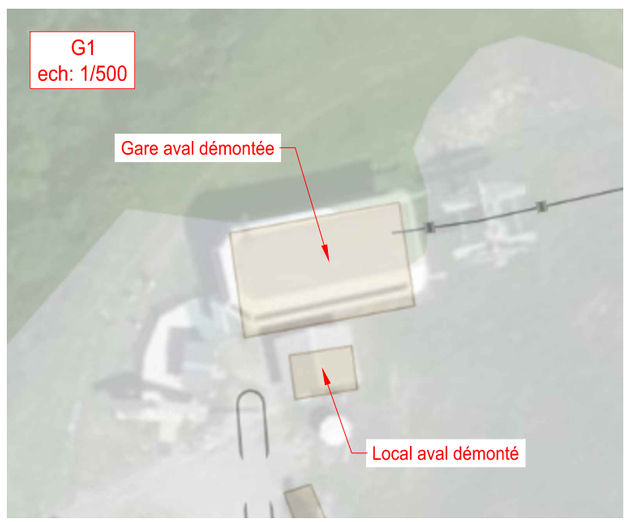

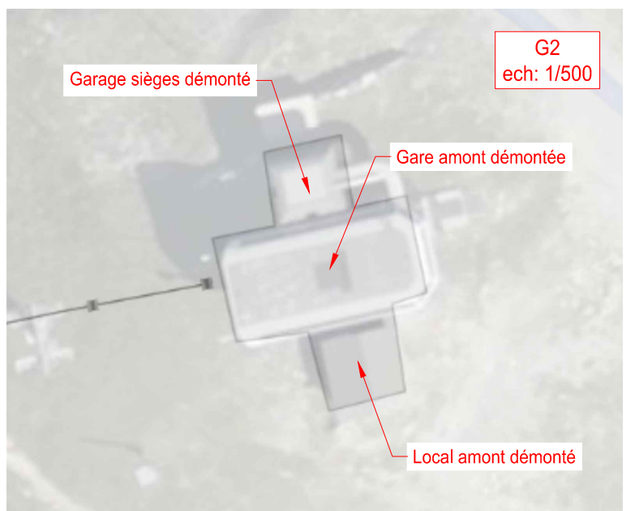

Origine du relevé de terrain : Relevé LIDAR par ...

.	.	.	.	.
.	.	.	.	.
.	.	.	.	.
17/10/2024	1 ère version	T.Desbrus	L.Arlaud	
Date	Nature de la modification	Dessiné	Vérifié	Indice

Phase de travaux : .

Validité : Non valable pour execution

Echelle : . | Folio : 1/1

E.R.I.C
13, bis rue de la Tuilerie
38170 Seyssinet Pariset
Tél. : 04 38 12 35 10
Fax. : 04 76 70 19 88
eric@cabinet-eric.com

Reproduction interdite (loi du 11 Mars 1957)

VILLARD-RECULAS

TC Villarais

Permis de démolir - TSD4 du Villarais

Plan masse

Format : A3

PLAN N° 3232-07-00