



**PLAN LOCAL D'URBANISME INTERCOMMUNAL
VALANT PROGRAMME LOCAL DE L'HABITAT**

TOME 2 – Annexe 2 Patrimoine et Paysage

VERSION ARRÊT : **19 MAI 2025**

FICHE DE RENSEIGNEMENT POUR LA REALISATION DE L'INVENTAIRE (1 fiche par par petit patrimoine ou élément paysagèr)

à remplir par les services de Cholet Agglomération

N ° de la fiche : Statut de la demande :
Date de traitement de la demande : / /

Commune : LYS-HAUT-LAYON (VIHIERS)
N° de parcelle : 373 AI 0044 (sur domaine public)
Nom du lieu - dit : rue du Champ de Foire des Champs
Date de la demande : 3 1 0 / 5 / 2 0 2 4

Objet de la demande

Ajout d'un élément patrimonial Suppression d'un élément patrimonial Ajout d'un élément paysager remarquable

L'élément est - il situé dans un périmètre d'« invariants » :

Environnement et patrimoine naturel Préciser :
Natura 2000, Sites classés, sites inscrits, ZNIEFF, EBC, zones humides, captage d'eau potable...

Patrimoine bâti Préciser :
Monuments historiques, sites classés, sites inscrits, SPR, zones de sensibilité archéologique...

Risques et nuisances Préciser :
Risques naturels (inondations, mouvements de terrain...), technologiques, nuisances sonores...

Activités agricoles Préciser :
Siège d'exploitation, bâtiment générant un périmètre de réciprocity, circulation d'engins agricoles...

Activités humaines Préciser :
Station épuration, carrières, ICPE...

Intêret de la préservation

Inscription en tant qu'élément patrimonial ou paysager à protéger au titre de l'article L151-19 du Code de l'urbanisme pour des motifs d'ordre :

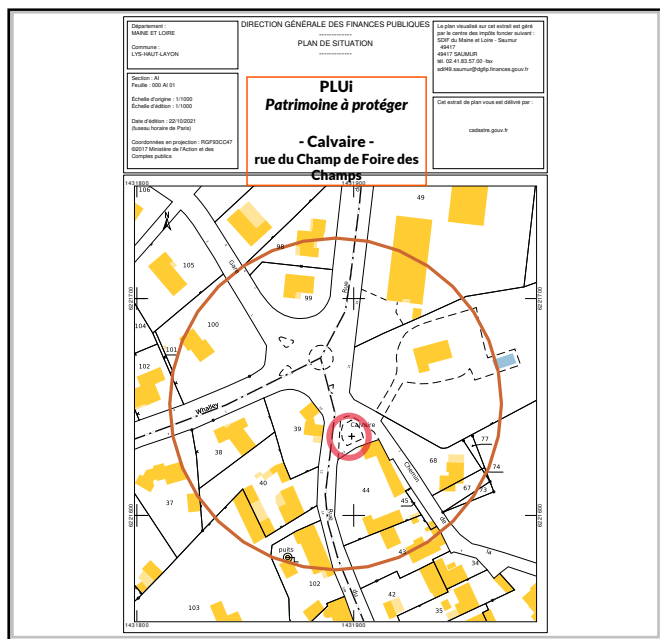
Historique Culturel Architectural

Inscription en tant qu'élément paysager à protéger au titre de l'article L151-23 du Code de l'urbanisme pour des motifs d'ordre :


Écologique

Justification de l'intêret : Monument représentatif de l'histoire religieuse de la commune

Repérage graphique (point ou périmètre) :



Photographie :



Date de la prise de vue : 2 0 2 4

Photographe : LYS-HAUT-LAYON

Identification du patrimoine à protégerNom de l'édifice ou élément : CalvaireTypologie du bâti : Croix & CalvairesRepères historiques (date) : 20ème siècleAuteur(s) : NCType de propriété (communale, départementale, privée, ou sectionnale) : Communale**Descriptif du bien :**Mérimée IA00052422Calvaire et statues en falun, pierre de taille et plâtre.Christ en croix ; saint Jean l'Evangeliste ; saint Marc ; Mise au tombeau ; saint Joseph ; Vierge de Pitié**Proposition de prescriptions de nature à assurer la préservation, la conservation ou la restauration du bien :**Soumettre au permis de démoliren cas de réhabilitation, conservation des facteurs représentatifs et des matériaux locaux et d'origine**Identification des arbres à protéger**

Âge estimé : _____

Taille Hauteur : _____ Diamètre : _____

Critères d'identification :

- l'arbre présente une morphologie ou physionomie impaire
- l'arbre possède un fonctionnement original ou des adaptations particulières au milieu (ex : posé sur rocher...)
- l'arbre présente des particularités physiologiques (ex : blanchissement d'une partie du feuillage...)
- l'arbre constitue un gîte pour la faune
- autre : _____

Justifier :**État du bien / État de l'arbre :**Bon état structurel général**Descriptif des abords :**En agglomérationSur le domaine public / Visible de la voirie

FICHE DE RENSEIGNEMENT POUR LA REALISATION DE L'INVENTAIRE (1 fiche par par petit patrimoine ou élément paysagèr)

à remplir par les services de Cholet Agglomération

N ° de la fiche :	Statut de la demande :
	Date de traitement de la demande : / /

Commune : **LYS-HAUT-LAYON (VIHIERS)**

N° de parcelle : **373 AI 0029**

Nom du lieu - dit : **46 rue du Comte de Champagne**

Date de la demande : **3 1 0 / 5 / 2 0 2 4**

Objet de la demande

Ajout d'un élément patrimonial Suppression d'un élément patrimonial Ajout d'un élément paysager remarquable

L'élément est - il situé dans un périmètre d'« invariants » :

<input type="checkbox"/> Environnement et patrimoine naturel <i>Natura 2000, Sites classés, sites inscrits, ZNIEFF, EBC, zones humides, captage d'eau potable...</i>	Préciser :
<input type="checkbox"/> Patrimoine bâti <i>Monuments historiques, sites classés, sites inscrits, SPR, zones de sensibilité archéologique...</i>	Préciser :
<input type="checkbox"/> Risques et nuisances <i>Risques naturels (inondations, mouvements de terrain...), technologiques, nuisances sonores...</i>	Préciser :
<input type="checkbox"/> Activités agricoles <i>Siège d'exploitation, bâtiment générant un périmètre de réciprocity, circulation d'engins agricoles...</i>	Préciser :
<input type="checkbox"/> Activités humaines <i>Station épuration, carrières, ICPE...</i>	Préciser :

Intêret de la préservation

Inscription en tant qu'élément patrimonial ou paysager à protéger au titre de l'article L151-19 du Code de l'urbanisme pour des motifs d'ordre :

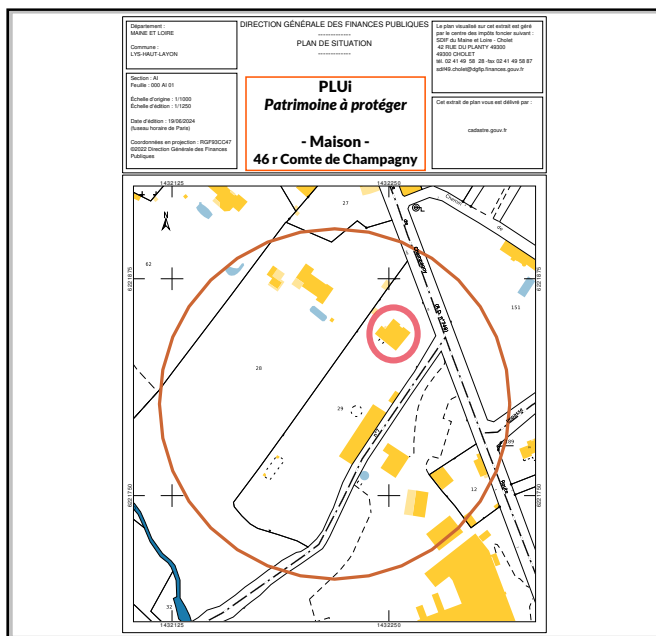
Historique Culturel Architectural

Inscription en tant qu'élément paysager à protéger au titre de l'article L151-23 du Code de l'urbanisme pour des motifs d'ordre :

Écologique

Justification de l'intêret : **Bâti représentatif de l'histoire et l'architecture de la commune**

Repérage graphique (point ou périmètre) :



Photographie :



Date de la prise de vue : **2 0 2 0**

Photographe : **Google**

Identification du patrimoine à protégerNom de l'édifice ou élément : Maison remarquableTypologie du bâti : HabitationRepères historiques (date) : 1900Auteur(s) : NCType de propriété (communale, départementale, privée, ou sectionnale) : Privée**Descriptif du bien :**Repéré par Mérimée IA0052397Maison remarquable en pierre de taille.Toitures en ardoises, corniches et lucarnes en tuffeau.Encadrement d'ouvertures en pierre de taille.Porte d'entrée ouvragée à préserver.Mu de clôture, piliers d'entrée et ferronnerie à préserver.**Proposition de prescriptions de nature à assurer la préservation, la conservation ou la restauration du bien :**Soumettre au permis de démoliren cas de réhabilitation, conservation des facteurs représentatifs et des matériaux locaux et d'origineRespect du Nuancier du Maine et Loire**Identification des arbres à protéger**

Âge estimé : _____

Taille Hauteur : _____ Diâmètre : _____

Critères d'identification :

- l'arbre présente une morphologie ou physionomie impaire
- l'arbre possède un fonctionnement original ou des adaptations particulières au milieu (ex : posé sur rocher...)
- l'arbre présente des particularités physiologiques (ex : blanchissement d'une partie du feuillage...)
- l'arbre constitue un gîte pour la faune
- autre : _____

Justifier :**État du bien / État de l'arbre :**Bon état structurel général**Descriptif des abords :**En agglomérationInclus dans une propriété privée / Visible de la voirie

FICHE DE RENSEIGNEMENT POUR LA REALISATION DE L'INVENTAIRE (1 fiche par par petit patrimoine ou élément paysagèr)

à remplir par les services de Cholet Agglomération

N ° de la fiche :	Statut de la demande :
	Date de traitement de la demande : / /

Commune : **LYS-HAUT-LAYON (VIHIERS)**

N° de parcelle : **373 AI 0012**

Nom du lieu - dit : **13 rue Poisson Valentin**

Date de la demande : **3 1 0 / 5 / 2 0 2 4**

Objet de la demande

- Ajout d'un élément patrimonial Suppression d'un élément patrimonial Ajout d'un élément paysager remarquable

L'élément est - il situé dans un périmètre d'« invariants » :

<input type="checkbox"/> Environnement et patrimoine naturel <i>Natura 2000, Sites classés, sites inscrits, ZNIEFF, EBC, zones humides, captage d'eau potable...</i>	Préciser :
<input type="checkbox"/> Patrimoine bâti <i>Monuments historiques, sites classés, sites inscrits, SPR, zones de sensibilité archéologique...</i>	Préciser :
<input type="checkbox"/> Risques et nuisances <i>Risques naturels (inondations, mouvements de terrain...), technologiques, nuisances sonores...</i>	Préciser :
<input type="checkbox"/> Activités agricoles <i>Siège d'exploitation, bâtiment générant un périmètre de réciprocité, circulation d'engins agricoles...</i>	Préciser :
<input type="checkbox"/> Activités humaines <i>Station épuration, carrières, ICPE...</i>	Préciser :

Intêret de la préservation

Inscription en tant qu'élément patrimonial ou paysager à protéger au titre de l'article L151-19 du Code de l'urbanisme pour des motifs d'ordre :


- Historique Culturel Architectural

Inscription en tant qu'élément paysager à protéger au titre de l'article L151-23 du Code de l'urbanisme pour des motifs d'ordre :

- Écologique

Justification de l'intérêt : **Bâti représentatif de l'histoire et l'architecture de la commune**

Repérage graphique (point ou périmètre) :



Photographie :



Date de la prise de vue : **2 0 2 0**

Photographe : **Google**

Identification du patrimoine à protégerNom de l'édifice ou élément : **Maison remarquable**Typologie du bâti : **Habitation**Repères historiques (date) : **1890**Auteur(s) : **NC**Type de propriété (communale, départementale, privée, ou sectionnale) : **Privée****Descriptif du bien :****Repéré par Mérimée IA0052397****Maison remarquable en pierre de taille.****Toitures en ardoises, corniches et lucarnes.****Encadrement d'ouvertures en tuffeau****Porche****Proposition de prescriptions de nature à assurer la préservation, la conservation ou la restauration du bien :****Soumettre au permis de démolir****en cas de réhabilitation, conservation des facteurs représentatifs et des matériaux locaux et d'origine****Respect du Nuancier du Maine et Loire****Identification des arbres à protéger**

Âge estimé :

Taille Hauteur : Diâmètre :

Critères d'identification :

- l'arbre présente une morphologie ou physionomie impaire
- l'arbre possède un fonctionnement original ou des adaptations particulières au milieu (ex : posé sur rocher...)
- l'arbre présente des particularités physiologiques (ex : blanchissement d'une partie du feuillage...)
- l'arbre constitue un gîte pour la faune
- autre :

Justifier :**État du bien / État de l'arbre :****Bon état structurel général****Descriptif des abords :****En agglomération****Inclus dans une propriété privée / Visible de la voirie**

FICHE DE RENSEIGNEMENT POUR LA REALISATION DE L'INVENTAIRE (1 fiche par par petit patrimoine ou élément paysagèr)

à remplir par les services de Cholet Agglomération

N ° de la fiche :	Statut de la demande :
	Date de traitement de la demande : / /

Commune : **LYS-HAUT-LAYON (VIHIERS)**

N° de parcelle : **373 AI 0009**

Nom du lieu - dit : **15 rue Poisson Valentin**

Date de la demande : **3 1 0 / 5 / 2 0 2 4**

Objet de la demande

- Ajout d'un élément patrimonial Suppression d'un élément patrimonial Ajout d'un élément paysager remarquable

L'élément est - il situé dans un périmètre d' « invariants » :

<input type="checkbox"/> Environnement et patrimoine naturel <i>Natura 2000, Sites classés, sites inscrits, ZNIEFF, EBC, zones humides, captage d'eau potable...</i>	Préciser :
<input type="checkbox"/> Patrimoine bâti <i>Monuments historiques, sites classés, sites inscrits, SPR, zones de sensibilité archéologique...</i>	Préciser :
<input type="checkbox"/> Risques et nuisances <i>Risques naturels (inondations, mouvements de terrain...), technologiques, nuisances sonores...</i>	Préciser :
<input type="checkbox"/> Activités agricoles <i>Siège d'exploitation, bâtiment générant un périmètre de réciprocity, circulation d'engins agricoles...</i>	Préciser :
<input type="checkbox"/> Activités humaines <i>Station épuration, carrières, ICPE...</i>	Préciser :

Intêret de la préservation

Inscription en tant qu'élément patrimonial ou paysager à protéger au titre de l'article L151-19 du Code de l'urbanisme pour des motifs d'ordre :

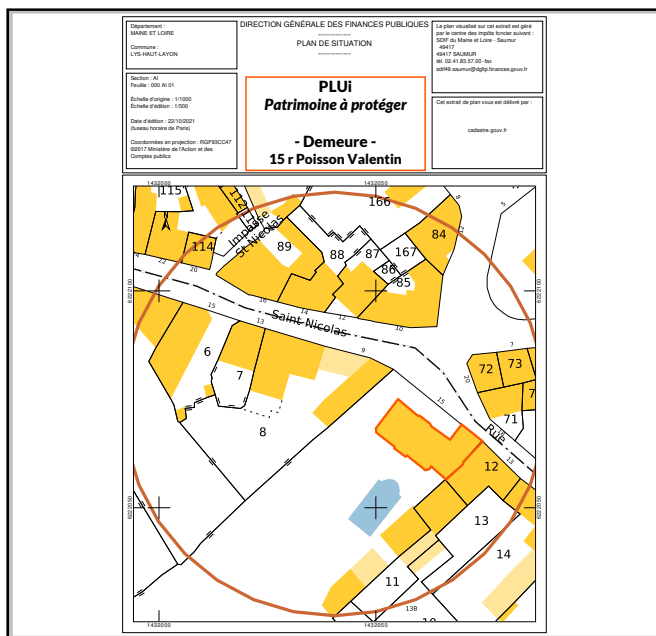
- Historique Culturel Architectural

Inscription en tant qu'élément paysager à protéger au titre de l'article L151-23 du Code de l'urbanisme pour des motifs d'ordre :

- Écologique

Justification de l'intêret : **Bâti représentatif de l'histoire et l'architecture rurale de la commune**

Repérage graphique (point ou périmètre) :



Photographie :



Date de la prise de vue : **2 0 1 0**

Photographe : **Google**

Identification du patrimoine à protégerNom de l'édifice ou élément : **Maison**Typologie du bâti : **Habitation**Repères historiques (date) : **1870**Auteur(s) : **NC**

Type de propriété (communale, départementale, privée, ou sectionnale) :

Descriptif du bien :**Mérimée IA00052418****Maison de la 2e moitié du 19e siècle ; portail d'entrée fait de pierre de réemploi du 16e siècle****Lucarnes, cheminées, toitures ardoises, Pierres de taille****Proposition de prescriptions de nature à assurer la préservation, la conservation ou la restauration du bien :****Soumettre au permis de démolir****en cas de réhabilitation, conservation des facteurs représentatifs et des matériaux locaux et d'origine****Identification des arbres à protéger**

Âge estimé :

Taille Hauteur : Diâmètre :

Critères d'identification :

- l'arbre présente une morphologie ou physionomie impaire
- l'arbre possède un fonctionnement original ou des adaptations particulières au milieu (ex : posé sur rocher...)
- l'arbre présente des particularités physiologiques (ex : blanchissement d'une partie du feuillage...)
- l'arbre constitue un gîte pour la faune
- autre :

Justifier :**État du bien / État de l'arbre :****Bon état structurel général****Descriptif des abords :****En agglomération****Inclus dans une propriété privée / Visible de la voirie**

Désignation

Dénomination de l'édifice :

Maison

Titre courant :

Maison

Localisation

Localisation :

Pays de la Loire ; Maine-et-Loire (49) ; Vihiers ; 15 rue Poisson Valentin

Aire d'étude pour le domaine Inventaire :

Vihiers

Adresse de l'édifice :

Poisson Valentin (rue) 15

Références cadastrales :

1978 AC 321

Milieu d'implantation pour le domaine Inventaire :

En ville

Partie constituante non étudiée :

Cour, jardin

Historique

Siècle de la campagne principale de construction :

2e moitié 19e siècle

Siècle de campagne secondaire de construction :

16e siècle

Auteur de l'édifice :

[maître d'oeuvre inconnu](#)

Description historique :

Maison de la 2e moitié du 19e siècle ; portail d'entrée fait de pierre de réemploi du 16e siècle

Description

Matériaux du gros-œuvre :

Brique, tufeau, pierre de taille, appareil mixte, bossage

Matériaux de la couverture :

Ardoise

Description de l'élévation intérieure :

1 étage carré, étage de comble

Partie d'élévation extérieure :

À propos de la notice

Référence de la notice :

IA00052418

Nom de la base :

Patrimoine architectural (Mérimée)

Date de versement de la notice :

1989-06-09

Copyright de la notice :

© Inventaire général

Contactez-nous :

Doc.patrimoine@paysdelaloire.fr

Élévation à travées

Typologie de couverture :

Toit à longs pans, croupe, pignon couvert

Emplacement, forme et structure de l'escalier :

Escalier intérieur

Protection

Statut juridique

Statut juridique du propriétaire :

Propriété privée

Références documentaires

Date de l'enquête ou du dernier récolement :

1984

Copyright de la notice :

© Inventaire général

Date de rédaction de la notice :

1987 AVANT

Cadre de l'étude :

Inventaire topographique

Typologie du dossier :

Dossier individuel

Adresse du dossier Inventaire :

Région Pays de la Loire - Centre de ressources

1, rue de la Loire - 44966 Nantes cedex 09 - 02.28.20.54.70

FICHE DE RENSEIGNEMENT POUR LA REALISATION DE L'INVENTAIRE (1 fiche par par petit patrimoine ou élément paysagèr)

à remplir par les services de Cholet Agglomération

N ° de la fiche :	Statut de la demande :
	Date de traitement de la demande : / /

Commune : LYS-HAUT-LAYON (VIHIERS)

N° de parcelle : 373 AI 0004

Nom du lieu - dit : 19 rue Saint-Nicolas

Date de la demande : 3 1 0 / 5 / 2 0 2 4

Objet de la demande

- Ajout d'un élément patrimonial Suppression d'un élément patrimonial Ajout d'un élément paysager remarquable

L'élément est - il situé dans un périmètre d'« invariants » :

<input type="checkbox"/> Environnement et patrimoine naturel <i>Natura 2000, Sites classés, sites inscrits, ZNIEFF, EBC, zones humides, captage d'eau potable...</i>	Préciser :
<input type="checkbox"/> Patrimoine bâti <i>Monuments historiques, sites classés, sites inscrits, SPR, zones de sensibilité archéologique...</i>	Préciser :
<input type="checkbox"/> Risques et nuisances <i>Risques naturels (inondations, mouvements de terrain...), technologiques, nuisances sonores...</i>	Préciser :
<input type="checkbox"/> Activités agricoles <i>Siège d'exploitation, bâtiment générant un périmètre de réciprocité, circulation d'engins agricoles...</i>	Préciser :
<input type="checkbox"/> Activités humaines <i>Station épuration, carrières, ICPE...</i>	Préciser :

Intêret de la préservation

Inscription en tant qu'élément patrimonial ou paysager à protéger au titre de l'article L151-19 du Code de l'urbanisme pour des motifs d'ordre :

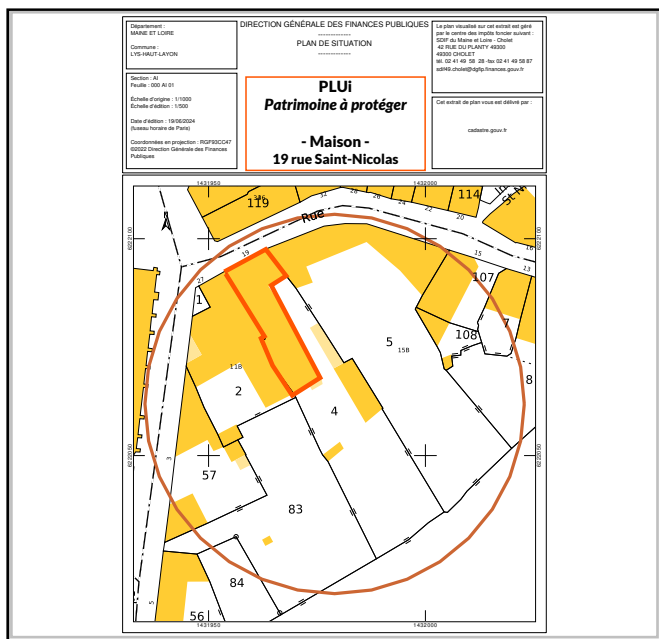
- Historique Culturel Architectural

Inscription en tant qu'élément paysager à protéger au titre de l'article L151-23 du Code de l'urbanisme pour des motifs d'ordre :

- Écologique

Justification de l'intérêt : Bâti représentatif de l'histoire et l'architecture de la commune

Repérage graphique (point ou périmètre) :



Photographie :



Date de la prise de vue : 2 0 2 0

Photographe : Google

Identification du patrimoine à protégerNom de l'édifice ou élément : Maison remarquableTypologie du bâti : HabitationRepères historiques (date) : 1870Auteur(s) : NCType de propriété (communale, départementale, privée, ou sectionnale) : Privée**Descriptif du bien :**Repéré par Mérimée IA0052397Maison remarquable en pierre de taille.Toitures en ardoises, corniches et lucarnes en tuffeau.Encadrement d'ouvertures en pierre de taille.Porte d'entrée ouvragée à préserver.**Proposition de prescriptions de nature à assurer la préservation, la conservation ou la restauration du bien :**Soumettre au permis de démoliren cas de réhabilitation, conservation des facteurs représentatifs et des matériaux locaux et d'origineRespect du Nuancier du Maine et Loire**Identification des arbres à protéger**

Âge estimé : _____

Taille Hauteur : _____ Diâmètre : _____

Critères d'identification :

- l'arbre présente une morphologie ou physionomie impaire
- l'arbre possède un fonctionnement original ou des adaptations particulières au milieu (ex : posé sur rocher...)
- l'arbre présente des particularités physiologiques (ex : blanchissement d'une partie du feuillage...)
- l'arbre constitue un gîte pour la faune
- autre : _____

Justifier :**État du bien / État de l'arbre :**Bon état structurel général**Descriptif des abords :**En agglomérationInclus dans une propriété privée / Visible de la voirie

FICHE DE RENSEIGNEMENT POUR LA REALISATION DE L'INVENTAIRE (1 fiche par par petit patrimoine ou élément paysagèr)

à remplir par les services de Cholet Agglomération

N ° de la fiche :	Statut de la demande :
	Date de traitement de la demande : / /

Commune : **LYS-HAUT-LAYON (VIHIERS)**

N° de parcelle : **373 AA 0227**

Nom du lieu - dit : **1370 rue Nationale**

Date de la demande : **3 1 0 / 5 / 2 0 2 4**

Objet de la demande

Ajout d'un élément patrimonial Suppression d'un élément patrimonial Ajout d'un élément paysager remarquable

L'élément est - il situé dans un périmètre d' « invariants » :

<input type="checkbox"/> Environnement et patrimoine naturel <i>Natura 2000, Sites classés, sites inscrits, ZNIEFF, EBC, zones humides, captage d'eau potable...</i>	Préciser :
<input type="checkbox"/> Patrimoine bâti <i>Monuments historiques, sites classés, sites inscrits, SPR, zones de sensibilité archéologique...</i>	Préciser :
<input type="checkbox"/> Risques et nuisances <i>Risques naturels (inondations, mouvements de terrain...), technologiques, nuisances sonores...</i>	Préciser :
<input type="checkbox"/> Activités agricoles <i>Siège d'exploitation, bâtiment générant un périmètre de réciprocité, circulation d'engins agricoles...</i>	Préciser :
<input type="checkbox"/> Activités humaines <i>Station épuration, carrières, ICPE...</i>	Préciser :

Intêret de la préservation

Inscription en tant qu'élément patrimonial ou paysager à protéger au titre de l'article L151-19 du Code de l'urbanisme pour des motifs d'ordre :

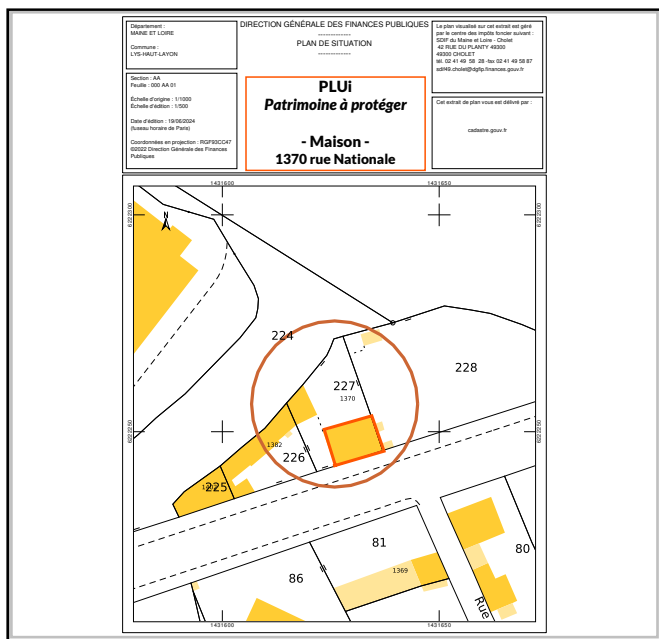
Historique Culturel Architectural

Inscription en tant qu'élément paysager à protéger au titre de l'article L151-23 du Code de l'urbanisme pour des motifs d'ordre :

Écologique

Justification de l'intêret : **Bâti représentatif de l'histoire et l'architecture de la commune**

Repérage graphique (point ou périmètre) :



Photographie :



Date de la prise de vue : **2 0 2 0**

Photographe : **Google**

Identification du patrimoine à protégerNom de l'édifice ou élément : Maison remarquableTypologie du bâti : HabitationRepères historiques (date) : 1850Auteur(s) : NCType de propriété (communale, départementale, privée, ou sectionnale) : Privée**Descriptif du bien :**Repéré par Mérimée IA0052397Maison remarquable en pierre de taille.Toitures en ardoises, corniches et lucarnes.encadrement d'ouvertures en tuffeauBalcon en ferronnerie - Mur et ferronneries à préserver**Proposition de prescriptions de nature à assurer la préservation, la conservation ou la restauration du bien :**Soumettre au permis de démoliren cas de réhabilitation, conservation des facteurs représentatifs et des matériaux locaux et d'origineRespect du Nuancier du Maine et Loire**Identification des arbres à protéger**

Âge estimé : _____

Taille Hauteur : _____ Diamètre : _____

Critères d'identification :

- l'arbre présente une morphologie ou physionomie impaire
- l'arbre possède un fonctionnement original ou des adaptations particulières au milieu (ex : posé sur rocher...)
- l'arbre présente des particularités physiologiques (ex : blanchissement d'une partie du feuillage...)
- l'arbre constitue un gîte pour la faune
- autre : _____

Justifier :**État du bien / État de l'arbre :**Bon état structurel général**Descriptif des abords :**En agglomérationInclus dans une propriété privée / Visible de la voirie

Désignation

Dénomination de l'édifice :

Demeure

Titre courant :

Demeure

Localisation

Localisation :

Pays de la Loire ; Maine-et-Loire (49) ; Vihiers

Aire d'étude pour le domaine Inventaire :

Vihiers

Lieu-dit :

La Corné de Cerf

Références cadastrales :

1978 AD 154

Milieu d'implantation pour le domaine Inventaire :

En écart

Partie constituante non étudiée :

Cour, étable, remise

Historique

Siècle de la campagne principale de construction :

1ère moitié 16e siècle, 19e siècle

Auteur de l'édifice :

[maître d'oeuvre inconnu](#)

Description historique :

Demeure de la 1ère moitié du 16e siècle avec escalier et cheminées encore en place ; agrandi de parties agricoles au 19e siècle ; remaniements de façade 20e siècle

Description

Matériaux du gros-œuvre :

Falun, schiste, moellon, appareil mixte, enduit

Matériaux de la couverture :

Tuile creuse

Description de l'élévation intérieure :

1 étage carré

Partie d'élévation extérieure :

Élévation à travées

À propos de la notice

Référence de la notice :

IA00052412

Nom de la base :

Patrimoine architectural (Mérimée)

Date de versement de la notice :

1989-06-09

Copyright de la notice :

© Inventaire général

Contactez-nous :

Doc.patrimoine@paysdelaloire.fr

Typologie de couverture :

Toit à longs pans, appentis, pignon couvert

Emplacement, forme et structure de l'escalier :

Escalier demi-hors-oeuvre, escalier en vis, escalier tournant à retours sans jour

Protection**Statut juridique****Statut juridique du propriétaire :**

Propriété privée

Références documentaires**Date de l'enquête ou du dernier récolement :**

1984

Copyright de la notice :

© Inventaire général

Date de rédaction de la notice :

1987 AVANT

Cadre de l'étude :

Inventaire topographique

Typologie du dossier :

Dossier individuel

Adresse du dossier Inventaire :

Région Pays de la Loire - Centre de ressources

1, rue de la Loire - 44966 Nantes cedex 09 - 02.28.20.54.70

FICHE DE RENSEIGNEMENT POUR LA REALISATION DE L'INVENTAIRE (1 fiche par par petit patrimoine ou élément paysagèr)

à remplir par les services de Cholet Agglomération

N ° de la fiche :	Statut de la demande :
	Date de traitement de la demande : / /

Commune : **LYS-HAUT-LAYON (VIHIERS)**

N° de parcelle : **373 AH 0042**

Nom du lieu - dit : **16 rue du Champ de Foire des Champs**

Date de la demande : **3 1 0 / 5 / 2 0 2 4**

Objet de la demande

- Ajout d'un élément patrimonial Suppression d'un élément patrimonial Ajout d'un élément paysager remarquable

L'élément est - il situé dans un périmètre d' « invariants » :

- | | |
|---|------------------|
| <input type="checkbox"/> Environnement et patrimoine naturel
<i>Natura 2000, Sites classés, sites inscrits, ZNIEFF, EBC, zones humides, captage d'eau potable...</i> | Préciser : |
| <input type="checkbox"/> Patrimoine bâti
<i>Monuments historiques, sites classés, sites inscrits, SPR, zones de sensibilité archéologique...</i> | Préciser : |
| <input type="checkbox"/> Risques et nuisances
<i>Risques naturels (inondations, mouvements de terrain...), technologiques, nuisances sonores...</i> | Préciser : |
| <input type="checkbox"/> Activités agricoles
<i>Siège d'exploitation, bâtiment générant un périmètre de réciprocity, circulation d'engins agricoles...</i> | Préciser : |
| <input type="checkbox"/> Activités humaines
<i>Station épuration, carrières, ICPE...</i> | Préciser : |

Intêret de la préservation

Inscription en tant qu'élément patrimonial ou paysager à protéger au titre de l'article L151-19 du Code de l'urbanisme pour des motifs d'ordre :

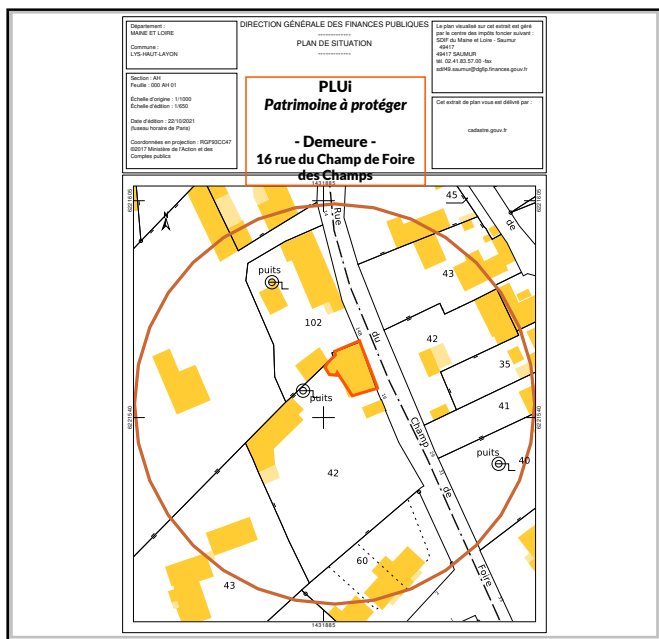
- Historique Culturel Architectural

Inscription en tant qu'élément paysager à protéger au titre de l'article L151-23 du Code de l'urbanisme pour des motifs d'ordre :

- Écologique

Justification de l'intêret : **Bâti représentatif de l'histoire et l'architecture rurale de la commune**

Repérage graphique (point ou périmètre) :



Photographie :



Date de la prise de vue : **2 0 2 4**

Photographe : **LYS-HAUT-LAYON**

Identification du patrimoine à protégerNom de l'édifice ou élément : DemeureTypologie du bâti : HabitationRepères historiques (date) : 1550Auteur(s) : NC

Type de propriété (communale, départementale, privée, ou sectionnale) : _____

Descriptif du bien :Mérimée IA00052412Demeure de la 1ère moitié du 16e siècle avec escalier et cheminées encore en place ; agrandi de parties agricoles au 19e siècle ; remaniements de façade 20e siècle**Proposition de prescriptions de nature à assurer la préservation, la conservation ou la restauration du bien :**Soumettre au permis de démoliren cas de réhabilitation, conservation des facteurs représentatifs et des matériaux locaux et d'origine**Identification des arbres à protéger**

Âge estimé : _____

Taille Hauteur : _____ Diamètre : _____

Critères d'identification :

- l'arbre présente une morphologie ou physionomie impaire
- l'arbre possède un fonctionnement original ou des adaptations particulières au milieu (ex : posé sur rocher...)
- l'arbre présente des particularités physiologiques (ex : blanchissement d'une partie du feuillage...)
- l'arbre constitue un gîte pour la faune
- autre : _____

Justifier :**État du bien / État de l'arbre :**Bon état structurel général**Descriptif des abords :**En agglomérationInclus dans une propriété privée / Visible de la voirie

FICHE DE RENSEIGNEMENT POUR LA REALISATION DE L'INVENTAIRE (1 fiche par par petit patrimoine ou élément paysagèr)

à remplir par les services de Cholet Agglomération

N ° de la fiche : Statut de la demande :
Date de traitement de la demande : / /

Commune : **LYS-HAUT-LAYON (VIHIERS)**
N° de parcelle : **373 AE 0065**
Nom du lieu - dit : **1 rue de l'Echelle**
Date de la demande : **3 1 0 / 5 / 2 0 2 4**

Objet de la demande

Ajout d'un élément patrimonial Suppression d'un élément patrimonial Ajout d'un élément paysager remarquable

L'élément est - il situé dans un périmètre d' « invariants » :

Environnement et patrimoine naturel *Préciser :*
Natura 2000, Sites classés, sites inscrits, ZNIEFF, EBC, zones humides, captage d'eau potable...

Patrimoine bâti *Préciser :*
Monuments historiques, sites classés, sites inscrits, SPR, zones de sensibilité archéologique...

Risques et nuisances *Préciser :*
Risques naturels (inondations, mouvements de terrain...), technologiques, nuisances sonores...

Activités agricoles *Préciser :*
Siège d'exploitation, bâtiment générant un périmètre de réciprocity, circulation d'engins agricoles...

Activités humaines *Préciser :*
Station épuration, carrières, ICPE...

Intêret de la préservation

Inscription en tant qu'élément patrimonial ou paysager à protéger au titre de l'article L151-19 du Code de l'urbanisme pour des motifs d'ordre :


Historique Culturel Architectural

Inscription en tant qu'élément paysager à protéger au titre de l'article L151-23 du Code de l'urbanisme pour des motifs d'ordre :

Écologique

Justification de l'intérêt : **Bâti représentatif de l'histoire et l'architecture rurale de la commune**

Repérage graphique (point ou périmètre) :



Photographie :



Date de la prise de vue : **2 0 2 4**

Photographe : **LYS-HAUT-LAYON**

Identification du patrimoine à protéger

Nom de l'édifice ou élément : Maison de tisserandTypologie du bâti : Habitation / ActivitésRepères historiques (date) : 18ème / 20èmeAuteur(s) : NCType de propriété (communale, départementale, privée, ou sectionnale) : Privée

Descriptif du bien :

Mérimée IA00052417Maison avec atelier de tisserand du 18e siècle ; remaniée au 20e siècle détailToiture tuiles creuses, entourages en pierres de taille

Proposition de prescriptions de nature à assurer la préservation, la conservation ou la restauration du bien :

Soumettre au permis de démoliren cas de réhabilitation, conservation des facteurs représentatifs et des matériaux locaux et d'origine

Identification des arbres à protéger

Âge estimé : _____

Taille Hauteur : _____ Diâmètre : _____

Critères d'identification :

- l'arbre présente une morphologie ou physionomie impaire
- l'arbre possède un fonctionnement original ou des adaptations particulières au milieu (ex : posé sur rocher...)
- l'arbre présente des particularités physiologiques (ex : blanchissement d'une partie du feuillage...)
- l'arbre constitue un gîte pour la faune
- autre : _____

Justifier :

État du bien / État de l'arbre :

Bon état structurel général

Descriptif des abords :

En agglomérationInclus dans une propriété privée / Visible de la voirie

FICHE DE RENSEIGNEMENT POUR LA REALISATION DE L'INVENTAIRE (1 fiche par par petit patrimoine ou élément paysagèr)

à remplir par les services de Cholet Agglomération

N ° de la fiche :	Statut de la demande :
	Date de traitement de la demande : / /

Commune : LYS-HAUT-LAYON (VIHIERS)

N° de parcelle : 373 AE 0044

Nom du lieu - dit : 58 rue de la Cure Notre-Dame

Date de la demande : 3 1 0 / 5 / 2 0 2 4

Objet de la demande

Ajout d'un élément patrimonial Suppression d'un élément patrimonial Ajout d'un élément paysager remarquable

L'élément est - il situé dans un périmètre d' « invariants » :

<input type="checkbox"/> Environnement et patrimoine naturel <i>Natura 2000, Sites classés, sites inscrits, ZNIEFF, EBC, zones humides, captage d'eau potable...</i>	Préciser :
<input type="checkbox"/> Patrimoine bâti <i>Monuments historiques, sites classés, sites inscrits, SPR, zones de sensibilité archéologique...</i>	Préciser :
<input type="checkbox"/> Risques et nuisances <i>Risques naturels (inondations, mouvements de terrain...), technologiques, nuisances sonores...</i>	Préciser :
<input type="checkbox"/> Activités agricoles <i>Siège d'exploitation, bâtiment générant un périmètre de réciprocity, circulation d'engins agricoles...</i>	Préciser :
<input type="checkbox"/> Activités humaines <i>Station épuration, carrières, ICPE...</i>	Préciser :

Intêret de la préservation

Inscription en tant qu'élément patrimonial ou paysager à protéger au titre de l'article L151-19 du Code de l'urbanisme pour des motifs d'ordre :

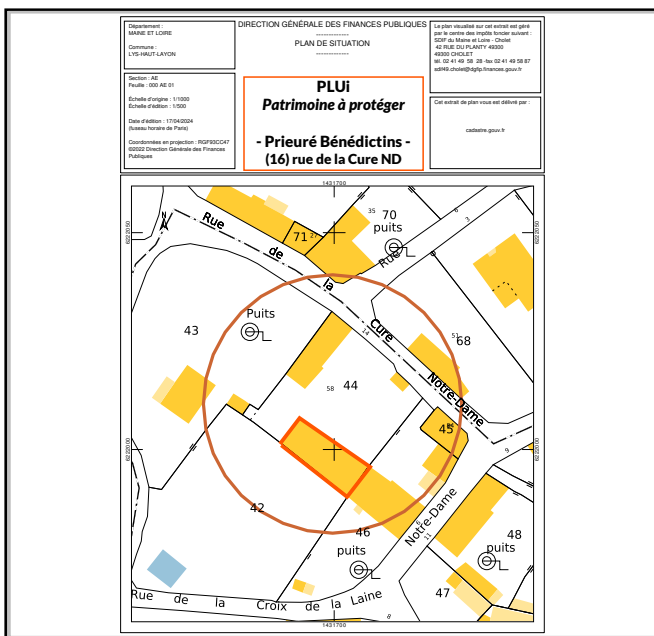
Historique Culturel Architectural

Inscription en tant qu'élément paysager à protéger au titre de l'article L151-23 du Code de l'urbanisme pour des motifs d'ordre :

Écologique

Justification de l'intêret : Bâti représentatif de l'histoire et l'architecture rurale de la commune

Repérage graphique (point ou périmètre) :



Photographie :



Date de la prise de vue : 2 0 2 4

Photographe : LYS-HAUT-LAYON

Identification du patrimoine à protéger

Nom de l'édifice ou élément : **Prieuré de Bénédictins Notre-Dame, Saint-Jouin**Typologie du bâti : **Habitation**Repères historiques (date) : **1681**Auteur(s) : **NC**Type de propriété (communale, départementale, privée, ou sectionnale) : **Sectionnale (HLM/Commune)**

Descriptif du bien :

Proposition de prescriptions de nature à assurer la préservation, la conservation ou la restauration du bien :

Soumettre au permis de démolir**en cas de réhabilitation, conservation des facteurs représentatifs et des matériaux locaux et d'origine**

Identification des arbres à protéger

Âge estimé :

Taille Hauteur : Diâmètre :

Critères d'identification :

- l'arbre présente une morphologie ou physionomie impaire
- l'arbre possède un fonctionnement original ou des adaptations particulières au milieu (ex : posé sur rocher...)
- l'arbre présente des particularités physiologiques (ex : blanchissement d'une partie du feuillage...)
- l'arbre constitue un gîte pour la faune
- autre :

Justifier :

État du bien / État de l'arbre :

Bon état structurel général

Descriptif des abords :

En campagne / En village / En agglomération**Inclus dans une propriété privée / Sur le domaine public / Visible de la voirie**

FICHE DE RENSEIGNEMENT POUR LA REALISATION DE L'INVENTAIRE (1 fiche par par petit patrimoine ou élément paysagèr)

à remplir par les services de Cholet Agglomération

N ° de la fiche :	Statut de la demande :
	Date de traitement de la demande : / /

Commune : LYS-HAUT-LAYON (VIHIERS)

N° de parcelle : 373 AE 0001

Nom du lieu - dit : 179 chemin du Moulin Saint-Martin

Date de la demande : 3 1 0 / 5 / 2 0 2 4

Objet de la demande

- Ajout d'un élément patrimonial Suppression d'un élément patrimonial Ajout d'un élément paysager remarquable

L'élément est - il situé dans un périmètre d' « invariants » :

<input type="checkbox"/> Environnement et patrimoine naturel <i>Natura 2000, Sites classés, sites inscrits, ZNIEFF, EBC, zones humides, captage d'eau potable...</i>	Préciser :
<input type="checkbox"/> Patrimoine bâti <i>Monuments historiques, sites classés, sites inscrits, SPR, zones de sensibilité archéologique...</i>	Préciser :
<input type="checkbox"/> Risques et nuisances <i>Risques naturels (inondations, mouvements de terrain...), technologiques, nuisances sonores...</i>	Préciser :
<input type="checkbox"/> Activités agricoles <i>Siège d'exploitation, bâtiment générant un périmètre de réciprocity, circulation d'engins agricoles...</i>	Préciser :
<input type="checkbox"/> Activités humaines <i>Station épuration, carrières, ICPE...</i>	Préciser :

Intêret de la préservation

Inscription en tant qu'élément patrimonial ou paysager à protéger au titre de l'article L151-19 du Code de l'urbanisme pour des motifs d'ordre :

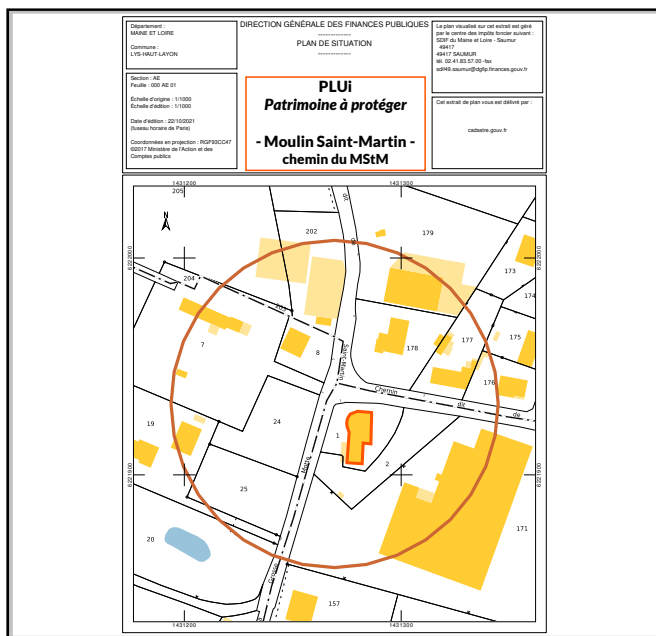
- Historique Culturel Architectural

Inscription en tant qu'élément paysager à protéger au titre de l'article L151-23 du Code de l'urbanisme pour des motifs d'ordre :

- Écologique

Justification de l'intêret : Bâti représentatif de l'histoire et l'architecture rurale de la commune

Repérage graphique (point ou périmètre) :



Photographie :



Date de la prise de vue : 2 0 1 0

Photographe : Google

Identification du patrimoine à protégerNom de l'édifice ou élément : Moulin de Saint-MartinTypologie du bâti : Bâtiments d'activitésRepères historiques (date) : Limite 18e siècle 19e siècle, 2e moitié 19e siècleAuteur(s) : NCType de propriété (communale, départementale, privée, ou sectionnale) : Privée**Descriptif du bien :**Mérimée IA00052419Moulin à vent cavier de la limite 18e siècle 19e siècle ;
Logement, accolé à la façade antérieure du moulin, 2e moitié 19e siècle**Proposition de prescriptions de nature à assurer la préservation, la conservation ou la restauration du bien :**Soumettre au permis de démolir
en cas de réhabilitation, conservation des facteurs représentatifs et des matériaux locaux et d'origine**Identification des arbres à protéger**

Âge estimé : _____

Taille Hauteur : _____ Diamètre : _____

Critères d'identification :

- l'arbre présente une morphologie ou physionomie impaire
- l'arbre possède un fonctionnement original ou des adaptations particulières au milieu (ex : posé sur rocher...)
- l'arbre présente des particularités physiologiques (ex : blanchissement d'une partie du feuillage...)
- l'arbre constitue un gîte pour la faune
- autre : _____

Justifier :**État du bien / État de l'arbre :**Bon état structurel général**Descriptif des abords :**En agglomération
Inclus dans une propriété privée / Visible de la voirie

FICHE DE RENSEIGNEMENT POUR LA REALISATION DE L'INVENTAIRE (1 fiche par par petit patrimoine ou élément paysagèr)

à remplir par les services de Cholet Agglomération

N ° de la fiche :	Statut de la demande :
	Date de traitement de la demande : / /

Commune : LYS-HAUT-LAYON (VIHIERS)

N° de parcelle : 373 AA 0230

Nom du lieu - dit : 1436 rue Nationale

Date de la demande : 3 1 0 / 5 / 2 0 2 4

Objet de la demande

- Ajout d'un élément patrimonial Suppression d'un élément patrimonial Ajout d'un élément paysager remarquable

L'élément est - il situé dans un périmètre d' « invariants » :

- | | |
|---|------------------|
| <input type="checkbox"/> Environnement et patrimoine naturel
<i>Natura 2000, Sites classés, sites inscrits, ZNIEFF, EBC, zones humides, captage d'eau potable...</i> | Préciser : |
| <input type="checkbox"/> Patrimoine bâti
<i>Monuments historiques, sites classés, sites inscrits, SPR, zones de sensibilité archéologique...</i> | Préciser : |
| <input type="checkbox"/> Risques et nuisances
<i>Risques naturels (inondations, mouvements de terrain...), technologiques, nuisances sonores...</i> | Préciser : |
| <input type="checkbox"/> Activités agricoles
<i>Siège d'exploitation, bâtiment générant un périmètre de réciprocity, circulation d'engins agricoles...</i> | Préciser : |
| <input type="checkbox"/> Activités humaines
<i>Station épuration, carrières, ICPE...</i> | Préciser : |

Intêret de la préservation

Inscription en tant qu'élément patrimonial ou paysager à protéger au titre de l'article L151-19 du Code de l'urbanisme pour des motifs d'ordre :


- Historique Culturel Architectural

Inscription en tant qu'élément paysager à protéger au titre de l'article L151-23 du Code de l'urbanisme pour des motifs d'ordre :

- Écologique

Justification de l'intêret : Bâti monumental représentatif de l'histoire et l'architecture de la commune

Repérage graphique (point ou périmètre) :



Photographie :



Date de la prise de vue : 2 0 2 4

Photographe : LYS-HAUT-LAYON

Identification du patrimoine à protégerNom de l'édifice ou élément : Château MaupassantTypologie du bâti : Châteaux et ManoirsRepères historiques (date) : 1er quart 11e siècle, 1ère moitié 11e siècle (détruit), 14e siècle (?), 15e siècle, 18e siècle, 19e siècle (1862)Auteur(s) : BIBARD AugusteType de propriété (communale, départementale, privée, ou sectionnale) : Communale**Descriptif du bien :**Mérimée IA00052413Château fort construit par Foulques Nerra vers 1010-1016, dont il reste la motte.Eglise du château devenue église paroissiale Saint-Hilaire construite dans la 1ère moitié 11e siècle détruite. Reconstruction d'un château plus à l'ouest au 14e siècle. Tour carrée et tour d'enceinte située à l'ouest du 15e siècle. Reconstruction d'un logis au 18e siècle.Remanié au 19e siècle par l'architecte A. Bibard, pour devenir après adjudication du 10 juillet 1862, une fondation hospitalière dite hospice Maupassant**Proposition de prescriptions de nature à assurer la préservation, la conservation ou la restauration du bien :**Soumettre au permis de démoliren cas de réhabilitation, conservation des facteurs représentatifs et des matériaux locaux et d'origine**Identification des arbres à protéger**

Âge estimé :

Taille Hauteur : Diâmètre :

Critères d'identification :

- l'arbre présente une morphologie ou physionomie impaire
- l'arbre possède un fonctionnement original ou des adaptations particulières au milieu (ex : posé sur rocher...)
- l'arbre présente des particularités physiologiques (ex : blanchissement d'une partie du feuillage...)
- l'arbre constitue un gîte pour la faune
- autre :

Justifier :**État du bien / État de l'arbre :**Bon état structurel général**Descriptif des abords :**En agglomérationInclus dans une propriété communale / Visible de la voirie

FICHE DE RENSEIGNEMENT POUR LA REALISATION DE L'INVENTAIRE (1 fiche par par petit patrimoine ou élément paysagèr)

à remplir par les services de Cholet Agglomération

N ° de la fiche :	Statut de la demande :
	Date de traitement de la demande : / /

Commune : LYS-HAUT-LAYON (VIHIERS)

N° de parcelle : 373 AA 0200

Nom du lieu - dit : Chemin du Moulin Saint-Martin

Date de la demande : 3 1 0 / 5 / 2 0 2 4

Objet de la demande

- Ajout d'un élément patrimonial Suppression d'un élément patrimonial Ajout d'un élément paysager remarquable

L'élément est - il situé dans un périmètre d' « invariants » :

- | | |
|---|------------------|
| <input type="checkbox"/> Environnement et patrimoine naturel
<i>Natura 2000, Sites classés, sites inscrits, ZNIEFF, EBC, zones humides, captage d'eau potable...</i> | Préciser : |
| <input type="checkbox"/> Patrimoine bâti
<i>Monuments historiques, sites classés, sites inscrits, SPR, zones de sensibilité archéologique...</i> | Préciser : |
| <input type="checkbox"/> Risques et nuisances
<i>Risques naturels (inondations, mouvements de terrain...), technologiques, nuisances sonores...</i> | Préciser : |
| <input type="checkbox"/> Activités agricoles
<i>Siège d'exploitation, bâtiment générant un périmètre de réciprocity, circulation d'engins agricoles...</i> | Préciser : |
| <input type="checkbox"/> Activités humaines
<i>Station épuration, carrières, ICPE...</i> | Préciser : |

Intêret de la préservation

Inscription en tant qu'élément patrimonial ou paysager à protéger au titre de l'article L151-19 du Code de l'urbanisme pour des motifs d'ordre :

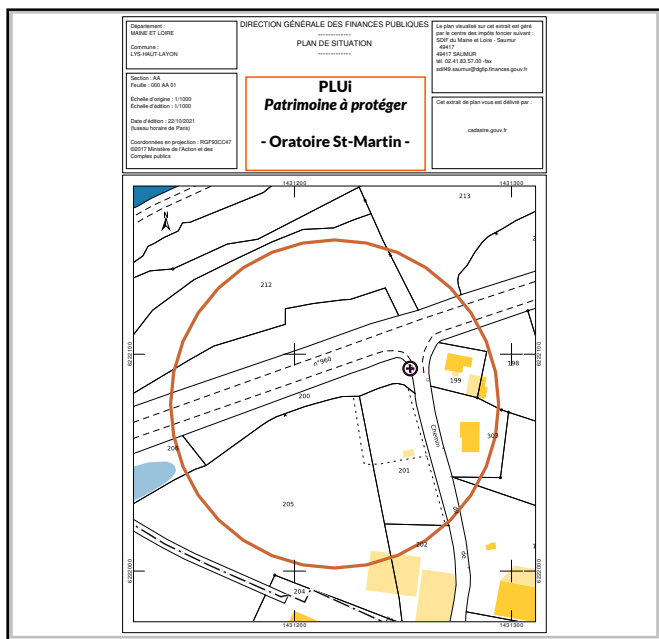
- Historique Culturel Architectural

Inscription en tant qu'élément paysager à protéger au titre de l'article L151-23 du Code de l'urbanisme pour des motifs d'ordre :

- Écologique

Justification de l'intêret : Monument représentatif de l'histoire religieuse de la commune

Repérage graphique (point ou périmètre) :



Photographie :



Date de la prise de vue : 2 0 2 4

Photographe : LYS-HAUT-LAYON

Identification du patrimoine à protéger

Nom de l'édifice ou élément : Oratoire Saint-Martin

Typologie du bâti : Edifices religieux

Repères historiques (date) : 19ème siècle

Auteur(s) : NC

Type de propriété (communale, départementale, privée, ou sectionnale) : Privée

Descriptif du bien :

Mérimée IA00052405 + Statuette classée Mérimée IM49001228

Chapelle en tuffeau et moellon, toiture tuile plate

Proposition de prescriptions de nature à assurer la préservation, la conservation ou la restauration du bien :

Soumettre au permis de démolir

en cas de réhabilitation, conservation des facteurs représentatifs et des matériaux locaux et d'origine

Identification des arbres à protéger

Âge estimé : _____

Taille Hauteur : _____ Diamètre : _____

Critères d'identification :

- l'arbre présente une morphologie ou physionomie impaire
- l'arbre possède un fonctionnement original ou des adaptations particulières au milieu (ex : posé sur rocher...)
- l'arbre présente des particularités physiologiques (ex : blanchissement d'une partie du feuillage...)
- l'arbre constitue un gîte pour la faune
- autre : _____

Justifier :

État du bien / État de l'arbre :

Bon état structurel général

Descriptif des abords :

En agglomération

Inclus dans une propriété privée / Visible de la voirie

FICHE DE RENSEIGNEMENT POUR LA REALISATION DE L'INVENTAIRE (1 fiche par par petit patrimoine ou élément paysagèr)

à remplir par les services de Cholet Agglomération

N ° de la fiche :	Statut de la demande :
	Date de traitement de la demande : / /

Commune : LYS-HAUT-LAYON (VIHIERS/ST-HILAIRE)

N° de parcelle : 286 AS 0042, 286 AS 57

Nom du lieu - dit : 5 chemin de la Maillée

Date de la demande : 3 1 0 / 5 / 2 0 2 4

Objet de la demande

Ajout d'un élément patrimonial Suppression d'un élément patrimonial Ajout d'un élément paysager remarquable

L'élément est - il situé dans un périmètre d' « invariants » :

<input type="checkbox"/> Environnement et patrimoine naturel <i>Natura 2000, Sites classés, sites inscrits, ZNIEFF, EBC, zones humides, captage d'eau potable...</i>	Préciser :
<input type="checkbox"/> Patrimoine bâti <i>Monuments historiques, sites classés, sites inscrits, SPR, zones de sensibilité archéologique...</i>	Préciser :
<input type="checkbox"/> Risques et nuisances <i>Risques naturels (inondations, mouvements de terrain...), technologiques, nuisances sonores...</i>	Préciser :
<input type="checkbox"/> Activités agricoles <i>Siège d'exploitation, bâtiment générant un périmètre de réciprocity, circulation d'engins agricoles...</i>	Préciser :
<input type="checkbox"/> Activités humaines <i>Station épuration, carrières, ICPE...</i>	Préciser :

Intêret de la préservation

Inscription en tant qu'élément patrimonial ou paysager à protéger au titre de l'article L151-19 du Code de l'urbanisme pour des motifs d'ordre :

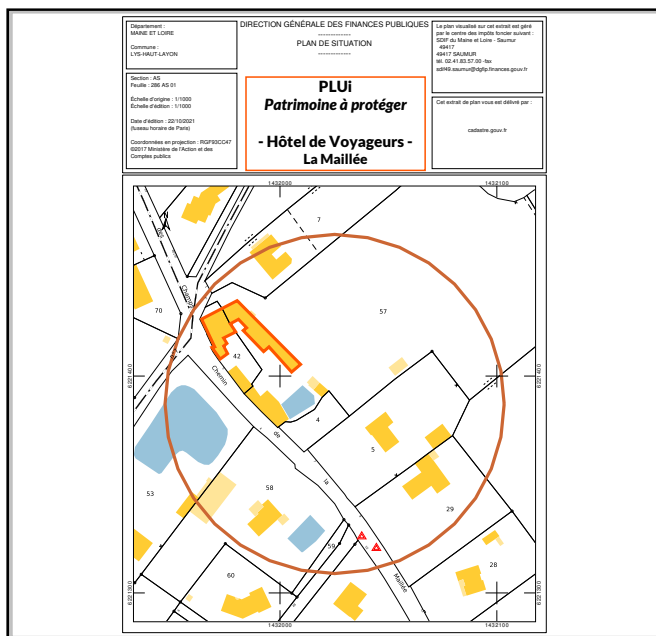
Historique Culturel Architectural

Inscription en tant qu'élément paysager à protéger au titre de l'article L151-23 du Code de l'urbanisme pour des motifs d'ordre :

Écologique

Justification de l'intêret : Bâti représentatif de l'histoire et l'architecture rurale de la commune

Repérage graphique (point ou périmètre) :



Photographie :



Date de la prise de vue : 2 0 2 4

Photographe : LYS-HAUT-LAYON

Identification du patrimoine à protégerNom de l'édifice ou élément : Hôtel de voyageursTypologie du bâti : HabitationRepères historiques (date) : 1720Auteur(s) : NCType de propriété (communale, départementale, privée, ou sectionnale) : Privée**Descriptif du bien :**Mérimée IA00041438Hôtel de voyageurs du 15e siècle ? ; remanié 16e siècle ; et remaniement de détail au 19e siècle**Proposition de prescriptions de nature à assurer la préservation, la conservation ou la restauration du bien :**Soumettre au permis de démoliren cas de réhabilitation, conservation des facteurs représentatifs et des matériaux locaux et d'origine**Identification des arbres à protéger**

Âge estimé : _____

Taille Hauteur : _____ Diamètre : _____

Critères d'identification :

- l'arbre présente une morphologie ou physionomie impaire
- l'arbre possède un fonctionnement original ou des adaptations particulières au milieu (ex : posé sur rocher...)
- l'arbre présente des particularités physiologiques (ex : blanchissement d'une partie du feuillage...)
- l'arbre constitue un gîte pour la faune
- autre : _____

Justifier :**État du bien / État de l'arbre :**Bon état structurel général**Descriptif des abords :**En agglomérationInclus dans une propriété privée / Visible de la voirie

FICHE DE RENSEIGNEMENT POUR LA REALISATION DE L'INVENTAIRE (1 fiche par par petit patrimoine ou élément paysagèr)

à remplir par les services de Cholet Agglomération

N ° de la fiche :	Statut de la demande :
	Date de traitement de la demande : / /

Commune : LYS-HAUT-LAYON (VIHIERS)

N° de parcelle : 373 AL 0191

Nom du lieu - dit : 4 rue du Voide

Date de la demande : 3 1 0 / 5 / 2 0 2 4

Objet de la demande

Ajout d'un élément patrimonial Suppression d'un élément patrimonial Ajout d'un élément paysager remarquable

L'élément est - il situé dans un périmètre d'« invariants » :

<input type="checkbox"/> Environnement et patrimoine naturel <i>Natura 2000, Sites classés, sites inscrits, ZNIEFF, EBC, zones humides, captage d'eau potable...</i>	Préciser :
<input type="checkbox"/> Patrimoine bâti <i>Monuments historiques, sites classés, sites inscrits, SPR, zones de sensibilité archéologique...</i>	Préciser :
<input type="checkbox"/> Risques et nuisances <i>Risques naturels (inondations, mouvements de terrain...), technologiques, nuisances sonores...</i>	Préciser :
<input type="checkbox"/> Activités agricoles <i>Siège d'exploitation, bâtiment générant un périmètre de réciprocité, circulation d'engins agricoles...</i>	Préciser :
<input type="checkbox"/> Activités humaines <i>Station épuration, carrières, ICPE...</i>	Préciser :

Intêret de la préservation

Inscription en tant qu'élément patrimonial ou paysager à protéger au titre de l'article L151-19 du Code de l'urbanisme pour des motifs d'ordre :

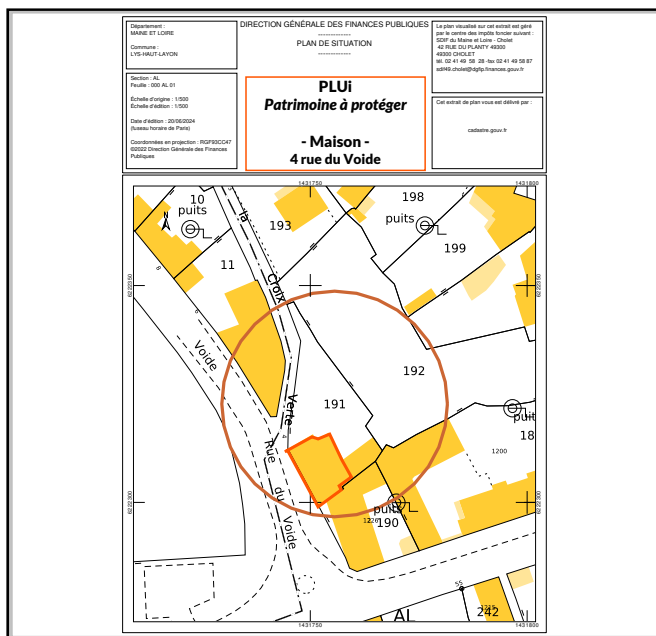
Historique Culturel Architectural

Inscription en tant qu'élément paysager à protéger au titre de l'article L151-23 du Code de l'urbanisme pour des motifs d'ordre :


Écologique

Justification de l'intêret : Bâti représentatif de l'histoire et l'architecture de la commune

Repérage graphique (point ou périmètre) :



Photographie :



Date de la prise de vue : 2 0 2 0

Photographe : Google

Identification du patrimoine à protégerNom de l'édifice ou élément : **Maison**Typologie du bâti : **Habitation**Repères historiques (date) : **1878**Auteur(s) : **NC**Type de propriété (communale, départementale, privée, ou sectionnale) : **Privée****Descriptif du bien :****Repéré par Mérimée IA0052397****Maison en pierre de taille.****Toitures en ardoises, cheminées briques, corniches.****Ouvertures ordonnancées avec entourages en tuffeau.****Proposition de prescriptions de nature à assurer la préservation, la conservation ou la restauration du bien :****Soumettre au permis de démolir****en cas de réhabilitation, conservation des facteurs représentatifs et des matériaux locaux et d'origine****Respect du Nuancier du Maine et Loire****Identification des arbres à protéger**

Âge estimé :

Taille Hauteur : Diâmètre :

Critères d'identification :

- l'arbre présente une morphologie ou physionomie impaire
- l'arbre possède un fonctionnement original ou des adaptations particulières au milieu (ex : posé sur rocher...)
- l'arbre présente des particularités physiologiques (ex : blanchissement d'une partie du feuillage...)
- l'arbre constitue un gîte pour la faune
- autre :

Justifier :**État du bien / État de l'arbre :****Bon état structurel général****Descriptif des abords :****En agglomération****Inclus dans une propriété privée / Visible de la voirie**

FICHE DE RENSEIGNEMENT POUR LA REALISATION DE L'INVENTAIRE (1 fiche par par petit patrimoine ou élément paysagèr)

à remplir par les services de Cholet Agglomération

N ° de la fiche :	Statut de la demande :
	Date de traitement de la demande : / /

Commune : **LYS-HAUT-LAYON (VIHIERS)**

N° de parcelle : **373 AL 0189**

Nom du lieu - dit : **1200 rue Nationale**

Date de la demande : **3 1 0 / 5 / 2 0 2 4**

Objet de la demande

Ajout d'un élément patrimonial Suppression d'un élément patrimonial Ajout d'un élément paysager remarquable

L'élément est - il situé dans un périmètre d'« invariants » :

<input type="checkbox"/> Environnement et patrimoine naturel <i>Natura 2000, Sites classés, sites inscrits, ZNIEFF, EBC, zones humides, captage d'eau potable...</i>	Préciser :
<input type="checkbox"/> Patrimoine bâti <i>Monuments historiques, sites classés, sites inscrits, SPR, zones de sensibilité archéologique...</i>	Préciser :
<input type="checkbox"/> Risques et nuisances <i>Risques naturels (inondations, mouvements de terrain...), technologiques, nuisances sonores...</i>	Préciser :
<input type="checkbox"/> Activités agricoles <i>Siège d'exploitation, bâtiment générant un périmètre de réciprocité, circulation d'engins agricoles...</i>	Préciser :
<input type="checkbox"/> Activités humaines <i>Station épuration, carrières, ICPE...</i>	Préciser :

Intêret de la préservation

Inscription en tant qu'élément patrimonial ou paysager à protéger au titre de l'article L151-19 du Code de l'urbanisme pour des motifs d'ordre :

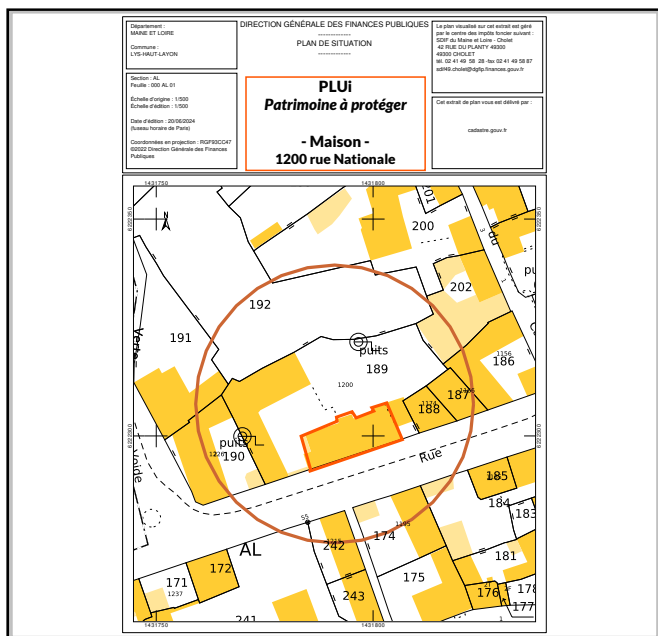
Historique Culturel Architectural

Inscription en tant qu'élément paysager à protéger au titre de l'article L151-23 du Code de l'urbanisme pour des motifs d'ordre :


Écologique

Justification de l'intêret : **Bâti représentatif de l'histoire et l'architecture de la commune**

Repérage graphique (point ou périmètre) :



Photographie :



Date de la prise de vue : **2 0 2 0**

Photographe : **Google**

Identification du patrimoine à protégerNom de l'édifice ou élément : **Maison**Typologie du bâti : **Habitation**Repères historiques (date) : **1898**Auteur(s) : **NC**Type de propriété (communale, départementale, privée, ou sectionnale) : **Privée****Descriptif du bien :****Repéré par Mérimée IA0052397****Maison en pierre de taille.****Toitures en ardoises, cheminées briques, corniches.****Ouvertures ordonnancées avec entourages en tuffeau.****Balcon en ferronnerie****Porte d'entrée à préserver.****Proposition de prescriptions de nature à assurer la préservation, la conservation ou la restauration du bien :****Soumettre au permis de démolir****en cas de réhabilitation, conservation des facteurs représentatifs et des matériaux locaux et d'origine****Respect du Nuancier du Maine et Loire****Identification des arbres à protéger**

Âge estimé :

Taille Hauteur : Diâmètre :

Critères d'identification :

- l'arbre présente une morphologie ou physionomie impaire
- l'arbre possède un fonctionnement original ou des adaptations particulières au milieu (ex : posé sur rocher...)
- l'arbre présente des particularités physiologiques (ex : blanchissement d'une partie du feuillage...)
- l'arbre constitue un gîte pour la faune
- autre :

Justifier :**État du bien / État de l'arbre :****Bon état structurel général****Descriptif des abords :****En agglomération****Inclus dans une propriété privée / Visible de la voirie**

FICHE DE RENSEIGNEMENT POUR LA REALISATION DE L'INVENTAIRE (1 fiche par par petit patrimoine ou élément paysagèr)

à remplir par les services de Cholet Agglomération

N ° de la fiche : _____ Statut de la demande : _____
Date de traitement de la demande : _____ / _____ / _____

Commune : LYS-HAUT-LAYON (VIHIERS)
N° de parcelle : 373 AL 0184
Nom du lieu - dit : 2 rue Lenepveu
Date de la demande : 3 1 0 / 5 / 2 0 2 4

Objet de la demande

- Ajout d'un élément patrimonial Suppression d'un élément patrimonial Ajout d'un élément paysager remarquable

L'élément est - il situé dans un périmètre d'« invariants » :

<input type="checkbox"/> Environnement et patrimoine naturel <i>Natura 2000, Sites classés, sites inscrits, ZNIEFF, EBC, zones humides, captage d'eau potable...</i>	Préciser : _____
<input type="checkbox"/> Patrimoine bâti <i>Monuments historiques, sites classés, sites inscrits, SPR, zones de sensibilité archéologique...</i>	Préciser : _____
<input type="checkbox"/> Risques et nuisances <i>Risques naturels (inondations, mouvements de terrain...), technologiques, nuisances sonores...</i>	Préciser : _____
<input type="checkbox"/> Activités agricoles <i>Siège d'exploitation, bâtiment générant un périmètre de réciprocité, circulation d'engins agricoles...</i>	Préciser : _____
<input type="checkbox"/> Activités humaines <i>Station épuration, carrières, ICPE...</i>	Préciser : _____

Intêret de la préservation

Inscription en tant qu'élément patrimonial ou paysager à protéger au titre de l'article L151-19 du Code de l'urbanisme pour des motifs d'ordre :

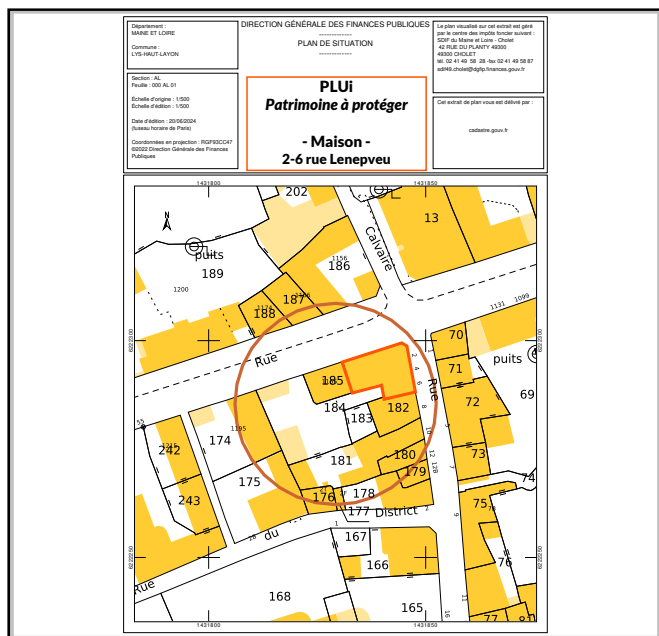
- Historique Culturel Architectural

Inscription en tant qu'élément paysager à protéger au titre de l'article L151-23 du Code de l'urbanisme pour des motifs d'ordre :

- Écologique

Justification de l'intérêt : Bâti représentatif de l'histoire et l'architecture de la commune

Repérage graphique (point ou périmètre) :



Photographie :



Date de la prise de vue : 2 0 2 0

Photographe : Google

Identification du patrimoine à protégerNom de l'édifice ou élément : **Maison**Typologie du bâti : **Habitation**Repères historiques (date) : **1880**Auteur(s) : **NC**Type de propriété (communale, départementale, privée, ou sectionnale) : **Privée****Descriptif du bien :****Repéré par Mérimée IA0052397****Maison ancienne****Toitures en ardoises.****Ouvertures ordonnancées avec entourages.****Enseigne ancienne en peinture.****Proposition de prescriptions de nature à assurer la préservation, la conservation ou la restauration du bien :****Soumettre au permis de démolir****en cas de réhabilitation, conservation des facteurs représentatifs et des matériaux locaux et d'origine****Respect du Nuancier du Maine et Loire****Identification des arbres à protéger**

Âge estimé :

Taille Hauteur : Diâmètre :

Critères d'identification :

- l'arbre présente une morphologie ou physionomie impaire
- l'arbre possède un fonctionnement original ou des adaptations particulières au milieu (ex : posé sur rocher...)
- l'arbre présente des particularités physiologiques (ex : blanchissement d'une partie du feuillage...)
- l'arbre constitue un gîte pour la faune
- autre :

Justifier :**État du bien / État de l'arbre :****Bon état structurel général, façade en mauvais état****Descriptif des abords :****En agglomération****Inclus dans une propriété privée / Visible de la voirie**

FICHE DE RENSEIGNEMENT POUR LA REALISATION DE L'INVENTAIRE (1 fiche par par petit patrimoine ou élément paysagèr)

à remplir par les services de Cholet Agglomération

N ° de la fiche :	Statut de la demande :
	Date de traitement de la demande : / /

Commune : **LYS-HAUT-LAYON (VIHIERS)**

N° de parcelle : **373 AL 0160**

Nom du lieu - dit : **24 rue de l'École**

Date de la demande : **3 1 0 / 5 / 2 0 2 4**

Objet de la demande

- Ajout d'un élément patrimonial Suppression d'un élément patrimonial Ajout d'un élément paysager remarquable

L'élément est - il situé dans un périmètre d'« invariants » :

<input type="checkbox"/> Environnement et patrimoine naturel <i>Natura 2000, Sites classés, sites inscrits, ZNIEFF, EBC, zones humides, captage d'eau potable...</i>	Préciser :
<input type="checkbox"/> Patrimoine bâti <i>Monuments historiques, sites classés, sites inscrits, SPR, zones de sensibilité archéologique...</i>	Préciser :
<input type="checkbox"/> Risques et nuisances <i>Risques naturels (inondations, mouvements de terrain...), technologiques, nuisances sonores...</i>	Préciser :
<input type="checkbox"/> Activités agricoles <i>Siège d'exploitation, bâtiment générant un périmètre de réciprocité, circulation d'engins agricoles...</i>	Préciser :
<input type="checkbox"/> Activités humaines <i>Station épuration, carrières, ICPE...</i>	Préciser :

Intêret de la préservation

Inscription en tant qu'élément patrimonial ou paysager à protéger au titre de l'article L151-19 du Code de l'urbanisme pour des motifs d'ordre :

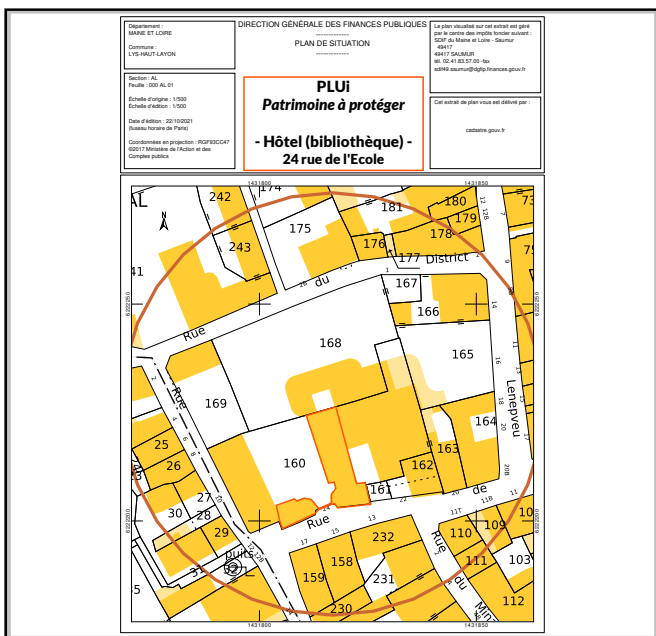
- Historique Culturel Architectural

Inscription en tant qu'élément paysager à protéger au titre de l'article L151-23 du Code de l'urbanisme pour des motifs d'ordre :

- Écologique

Justification de l'intêret : **Bâti représentatif de l'histoire et l'architecture rurale de la commune**

Repérage graphique (point ou périmètre) :



Photographie :



Date de la prise de vue : **2 0 2 4**

Photographe : **LYS-HAUT-LAYON**

Identification du patrimoine à protégerNom de l'édifice ou élément : Hôtel puis BibliothèqueTypologie du bâti : Bâtimets publicsRepères historiques (date) : Limite 16e siècle 17e siècle, 18e siècle, 19e siècleAuteur(s) : BIBARD AugusteType de propriété (communale, départementale, privée, ou sectionnale) : Communale**Descriptif du bien :**Mérimée IA00052410Réemploi d'un linteau du 15e siècle dans le gros-oeuvre rue Charbonnière ; fondations, gros-oeuvre, portail limite du 16e siècle 17e siècle ;Reprise générale du bâti au 18e siècle ; remaniements et agrandissements par l'architecte A. Bibard en 1878, à l'occasion de l'aménagement de l'hôtel en mairie école ; peinture sur cheminée du 1er étage du 19e siècle ; intérieur remanié 20e siècleExtension et réaménagement en 2020 pour l'aménagement d'une médiathèque.**Proposition de prescriptions de nature à assurer la préservation, la conservation ou la restauration du bien :**Soumettre au permis de démoliren cas de réhabilitation, conservation des facteurs représentatifs et des matériaux locaux et d'origine**Identification des arbres à protéger**

Âge estimé : _____

Taille Hauteur : _____ Diâmètre : _____

Critères d'identification :

- l'arbre présente une morphologie ou physionomie impaire
- l'arbre possède un fonctionnement original ou des adaptations particulières au milieu (ex : posé sur rocher...)
- l'arbre présente des particularités physiologiques (ex : blanchissement d'une partie du feuillage...)
- l'arbre constitue un gîte pour la faune
- autre : _____

Justifier :**État du bien / État de l'arbre :**Bon état structurel général**Descriptif des abords :**En agglomérationInclus dans une propriété communale / Visible de la voirie

FICHE DE RENSEIGNEMENT POUR LA REALISATION DE L'INVENTAIRE (1 fiche par par petit patrimoine ou élément paysagèr)

à remplir par les services de Cholet Agglomération

N ° de la fiche :	Statut de la demande :
	Date de traitement de la demande : / /

Commune : LYS-HAUT-LAYON (VIHIERS)

N° de parcelle : 373 AL 0141 à 143

Nom du lieu - dit : 12-18 place du Minage

Date de la demande : 3 1 0 / 5 / 2 0 2 4

Objet de la demande

- Ajout d'un élément patrimonial Suppression d'un élément patrimonial Ajout d'un élément paysager remarquable

L'élément est - il situé dans un périmètre d' « invariants » :

<input type="checkbox"/> Environnement et patrimoine naturel <i>Natura 2000, Sites classés, sites inscrits, ZNIEFF, EBC, zones humides, captage d'eau potable...</i>	Préciser :
<input type="checkbox"/> Patrimoine bâti <i>Monuments historiques, sites classés, sites inscrits, SPR, zones de sensibilité archéologique...</i>	Préciser :
<input type="checkbox"/> Risques et nuisances <i>Risques naturels (inondations, mouvements de terrain...), technologiques, nuisances sonores...</i>	Préciser :
<input type="checkbox"/> Activités agricoles <i>Siège d'exploitation, bâtiment générant un périmètre de réciprocité, circulation d'engins agricoles...</i>	Préciser :
<input type="checkbox"/> Activités humaines <i>Station épuration, carrières, ICPE...</i>	Préciser :

Intêret de la préservation

Inscription en tant qu'élément patrimonial ou paysager à protéger au titre de l'article L151-19 du Code de l'urbanisme pour des motifs d'ordre :

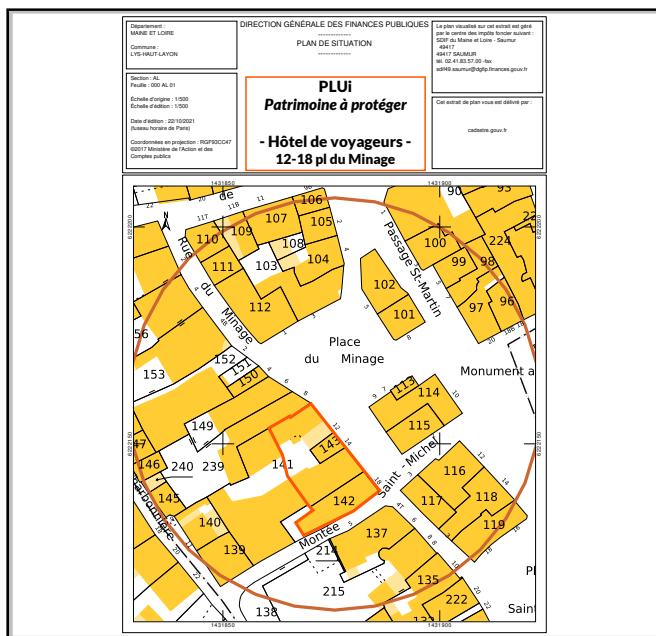
- Historique Culturel Architectural

Inscription en tant qu'élément paysager à protéger au titre de l'article L151-23 du Code de l'urbanisme pour des motifs d'ordre :

- Écologique

Justification de l'intérêt : Bâti représentatif de l'histoire et l'architecture rurale de la commune

Repérage graphique (point ou périmètre) :



Photographie :



Date de la prise de vue : 2 0 2 4

Photographe : LYS-HAUT-LAYON

Identification du patrimoine à protégerNom de l'édifice ou élément : Hôtel de VoyageursTypologie du bâti : HabitationRepères historiques (date) : 16e siècle, 18e siècle, 19e siècleAuteur(s) : NCType de propriété (communale, départementale, privée, ou sectionnale) : Privée**Descriptif du bien :**Mérimée IA00052414Hôtel de voyageurs du 16e siècle avec blason sur portail d'entrée place du minage aux armes non identifiées ; remaniements 18e siècle et 19e siècle**Proposition de prescriptions de nature à assurer la préservation, la conservation ou la restauration du bien :**Soumettre au permis de démoliren cas de réhabilitation, conservation des facteurs représentatifs et des matériaux locaux et d'origine**Identification des arbres à protéger**

Âge estimé : _____

Taille Hauteur : _____ Diâmètre : _____

Critères d'identification :

- l'arbre présente une morphologie ou physionomie impaire
- l'arbre possède un fonctionnement original ou des adaptations particulières au milieu (ex : posé sur rocher...)
- l'arbre présente des particularités physiologiques (ex : blanchissement d'une partie du feuillage...)
- l'arbre constitue un gîte pour la faune
- autre : _____

Justifier :**État du bien / État de l'arbre :**Bon état structurel général**Descriptif des abords :**En agglomérationInclus dans une propriété privée / Visible de la voirie

FICHE DE RENSEIGNEMENT POUR LA REALISATION DE L'INVENTAIRE (1 fiche par par petit patrimoine ou élément paysagèr)

à remplir par les services de Cholet Agglomération

N ° de la fiche :	Statut de la demande :
	Date de traitement de la demande : / /

Commune : LYS-HAUT-LAYON (VIHIERS)

N° de parcelle : 373 AL 0120

Nom du lieu - dit : Place Saint-Nicolas

Date de la demande : 3 1 0 / 5 / 2 0 2 4

Objet de la demande

- Ajout d'un élément patrimonial Suppression d'un élément patrimonial Ajout d'un élément paysager remarquable

L'élément est - il situé dans un périmètre d'« invariants » :

<input type="checkbox"/> Environnement et patrimoine naturel <i>Natura 2000, Sites classés, sites inscrits, ZNIEFF, EBC, zones humides, captage d'eau potable...</i>	Préciser :
<input type="checkbox"/> Patrimoine bâti <i>Monuments historiques, sites classés, sites inscrits, SPR, zones de sensibilité archéologique...</i>	Préciser :
<input type="checkbox"/> Risques et nuisances <i>Risques naturels (inondations, mouvements de terrain...), technologiques, nuisances sonores...</i>	Préciser :
<input type="checkbox"/> Activités agricoles <i>Siège d'exploitation, bâtiment générant un périmètre de réciprocity, circulation d'engins agricoles...</i>	Préciser :
<input type="checkbox"/> Activités humaines <i>Station épuration, carrières, ICPE...</i>	Préciser :

Intêret de la préservation

Inscription en tant qu'élément patrimonial ou paysager à protéger au titre de l'article L151-19 du Code de l'urbanisme pour des motifs d'ordre :

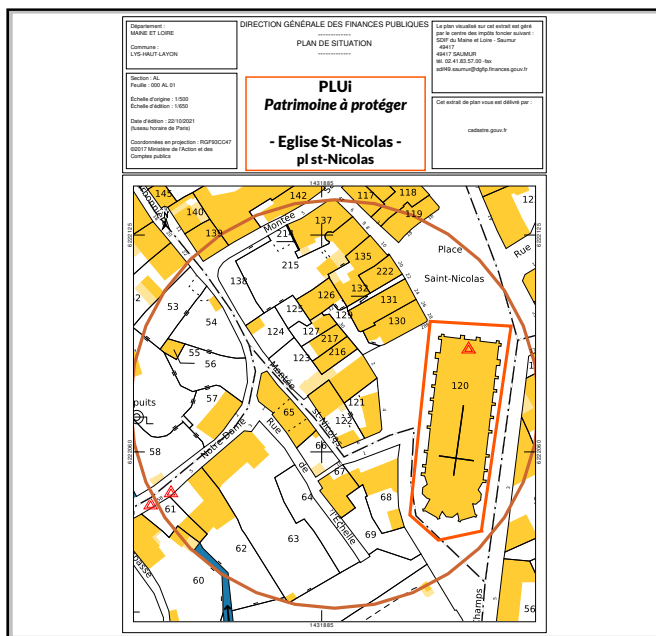
- Historique Culturel Architectural

Inscription en tant qu'élément paysager à protéger au titre de l'article L151-23 du Code de l'urbanisme pour des motifs d'ordre :

- Écologique

Justification de l'intêret : Bâti représentatif de l'histoire et l'architecture rurale de la commune

Repérage graphique (point ou périmètre) :



Photographie :



Date de la prise de vue : 2 0 2 4

Photographe : LYS-HAUT-LAYON

Identification du patrimoine à protégerNom de l'édifice ou élément : Église paroissiale Saint-NicolasTypologie du bâti : Édifices religieuxRepères historiques (date) : 1125, 1874Auteur(s) : TESSIER AlfredType de propriété (communale, départementale, privée, ou sectionnale) : Communale**Descriptif du bien :**Mérimée IA00052403 + IM49001227, IM49001226Eglise Saint-Nicolas édiflée en 1125, fille de l'église mère Notre-Dame et Saint-Jouin, incendiée pendant la révolution, puis détruite reconstruction d'une église paroissiale Saint-Nicolas orientée sud par Alfred Tessier en 1874.Ensemble de 11 vitraux situés dans la nef sur l'histoire de Vihiers de .Jean Clamens de 1900 et 1901. Vitrail de sainte Thérèse de l'Enfant Jésus de A. Desjardins de 1930**Proposition de prescriptions de nature à assurer la préservation, la conservation ou la restauration du bien :**Soumettre au permis de démoliren cas de réhabilitation, conservation des facteurs représentatifs et des matériaux locaux et d'origine**Identification des arbres à protéger**

Âge estimé : _____

Taille Hauteur : _____ Diâmètre : _____

Critères d'identification :

- l'arbre présente une morphologie ou physionomie impaire
- l'arbre possède un fonctionnement original ou des adaptations particulières au milieu (ex : posé sur rocher...)
- l'arbre présente des particularités physiologiques (ex : blanchissement d'une partie du feuillage...)
- l'arbre constitue un gîte pour la faune
- autre : _____

Justifier :**État du bien / État de l'arbre :**Bon état structurel général**Descriptif des abords :**En agglomérationSur le domaine public / Visible de la voirie

FICHE DE RENSEIGNEMENT POUR LA REALISATION DE L'INVENTAIRE
(1 fiche par petit patrimoine ou élément paysagère)

à remplir par les services de Cholet Agglomération

N ° de la fiche : Statut de la demande :
Date de traitement de la demande : / /

Commune : **LYS-HAUT-LAYON (VIHIERS)**

N° de parcelle : **373 AL 0105**

Nom du lieu - dit : **2 passage Saint-Martin**

Date de la demande : **3 1 0 / 5 / 2 0 2 4**

Objet de la demande

Ajout d'un élément patrimonial Suppression d'un élément patrimonial Ajout d'un élément paysager remarquable

L'élément est - il situé dans un périmètre d'« invariants » :

Environnement et patrimoine naturel Préciser :
Natura 2000, Sites classés, sites inscrits, ZNIEFF, EBC, zones humides, captage d'eau potable...

Patrimoine bâti Préciser :
Monuments historiques, sites classés, sites inscrits, SPR, zones de sensibilité archéologique...

Risques et nuisances Préciser :
Risques naturels (inondations, mouvements de terrain...), technologiques, nuisances sonores...

Activités agricoles Préciser :
Siège d'exploitation, bâtiment générant un périmètre de réciprocité, circulation d'engins agricoles...

Activités humaines Préciser :
Station épuration, carrières, ICPE...

Intérêt de la préservation

Inscription en tant qu'élément patrimonial ou paysager à protéger au titre de l'article L151-19 du Code de l'urbanisme pour des motifs d'ordre :

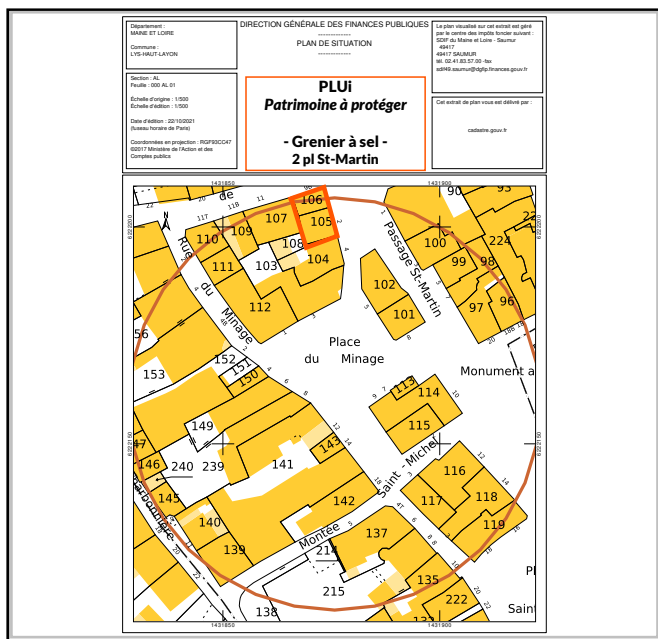
Historique Culturel Architectural

Inscription en tant qu'élément paysager à protéger au titre de l'article L151-23 du Code de l'urbanisme pour des motifs d'ordre :

Écologique

Justification de l'intérêt : **Bâti représentatif de l'histoire et l'architecture rurale de la commune**

Repérage graphique (point ou périmètre) :



Photographie :



Date de la prise de vue : **2 0 1 0**

Photographe : **Google**

Identification du patrimoine à protéger

Nom de l'édifice ou élément : Ancien grenier à selTypologie du bâti : Activités puis habitationRepères historiques (date) : 1800Auteur(s) : NCType de propriété (communale, départementale, privée, ou sectionnale) : Privée

Descriptif du bien :

Mérimée IA00052420Édifice du 16ème siècle entièrement remanié au 20ème siècle
Schiste moellon, entourages en pierre de taille ; toiture ardoises

Proposition de prescriptions de nature à assurer la préservation, la conservation ou la restauration du bien :

Soumettre au permis de démoliren cas de réhabilitation, conservation des facteurs représentatifs et des matériaux locaux et d'origine

Identification des arbres à protéger

Âge estimé : _____

Taille Hauteur : _____ Diamètre : _____

Critères d'identification :

- l'arbre présente une morphologie ou physionomie impaire
- l'arbre possède un fonctionnement original ou des adaptations particulières au milieu (ex : posé sur rocher...)
- l'arbre présente des particularités physiologiques (ex : blanchissement d'une partie du feuillage...)
- l'arbre constitue un gîte pour la faune
- autre : _____

Justifier :

État du bien / État de l'arbre :

Bon état structurel général

Descriptif des abords :

En agglomérationInclus dans une propriété privée / Visible de la voirie

FICHE DE RENSEIGNEMENT POUR LA REALISATION DE L'INVENTAIRE (1 fiche par par petit patrimoine ou élément paysagèr)

à remplir par les services de Cholet Agglomération

N ° de la fiche :	Statut de la demande :
	Date de traitement de la demande : / /

Commune : **LYS-HAUT-LAYON (VIHIERS)**

N° de parcelle : **373 AL 0069**

Nom du lieu - dit : **1131 rue Nationale**

Date de la demande : **3 1 0 / 5 / 2 0 2 4**

Objet de la demande

Ajout d'un élément patrimonial Suppression d'un élément patrimonial Ajout d'un élément paysager remarquable

L'élément est - il situé dans un périmètre d' « invariants » :

<input type="checkbox"/> Environnement et patrimoine naturel <i>Natura 2000, Sites classés, sites inscrits, ZNIEFF, EBC, zones humides, captage d'eau potable...</i>	Préciser :
<input type="checkbox"/> Patrimoine bâti <i>Monuments historiques, sites classés, sites inscrits, SPR, zones de sensibilité archéologique...</i>	Préciser :
<input type="checkbox"/> Risques et nuisances <i>Risques naturels (inondations, mouvements de terrain...), technologiques, nuisances sonores...</i>	Préciser :
<input type="checkbox"/> Activités agricoles <i>Siège d'exploitation, bâtiment générant un périmètre de réciprocity, circulation d'engins agricoles...</i>	Préciser :
<input type="checkbox"/> Activités humaines <i>Station épuration, carrières, ICPE...</i>	Préciser :

Intêret de la préservation

Inscription en tant qu'élément patrimonial ou paysager à protéger au titre de l'article L151-19 du Code de l'urbanisme pour des motifs d'ordre :

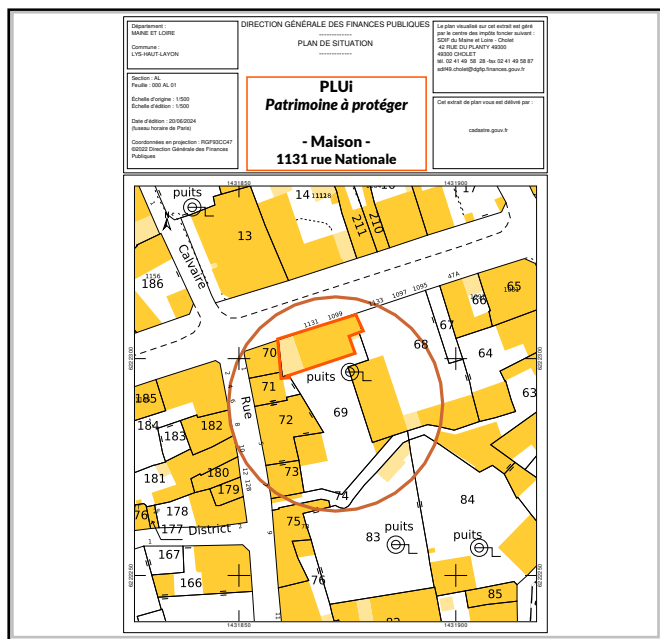
Historique Culturel Architectural

Inscription en tant qu'élément paysager à protéger au titre de l'article L151-23 du Code de l'urbanisme pour des motifs d'ordre :

Écologique

Justification de l'intérêt : **Bâti représentatif de l'histoire et l'architecture de la commune**

Repérage graphique (point ou périmètre) :



Photographie :



Date de la prise de vue : **2 0 2 0**

Photographe : **Google**

Identification du patrimoine à protégerNom de l'édifice ou élément : **Maison**Typologie du bâti : **Habitation**Repères historiques (date) : **1850**Auteur(s) : **NC**Type de propriété (communale, départementale, privée, ou sectionnale) : **Privée****Descriptif du bien :****Repéré par Mérimée IA0052397****Maison remarquable en pierre de taille.
Toitures en ardoises.****Encadrement d'ouvertures.
Porche d'entrée****Proposition de prescriptions de nature à assurer la préservation, la conservation ou la restauration du bien :****Soumettre au permis de démolir****en cas de réhabilitation, conservation des facteurs représentatifs et des matériaux locaux et d'origine****Respect du Nuancier du Maine et Loire****Identification des arbres à protéger**

Âge estimé :

Taille Hauteur : Diâmètre :

Critères d'identification :

- l'arbre présente une morphologie ou physionomie impaire
- l'arbre possède un fonctionnement original ou des adaptations particulières au milieu (ex : posé sur rocher...)
- l'arbre présente des particularités physiologiques (ex : blanchissement d'une partie du feuillage...)
- l'arbre constitue un gîte pour la faune
- autre :

Justifier :**État du bien / État de l'arbre :****Bon état structurel général****Descriptif des abords :****En agglomération****Inclus dans une propriété privée / Visible de la voirie**

FICHE DE RENSEIGNEMENT POUR LA REALISATION DE L'INVENTAIRE (1 fiche par par petit patrimoine ou élément paysagèr)

à remplir par les services de Cholet Agglomération

N ° de la fiche :	Statut de la demande :
	Date de traitement de la demande : / /

Commune : **LYS-HAUT-LAYON (VIHIERS)**

N° de parcelle : **373 AL 0065**

Nom du lieu - dit : **2 rue Monnaie**

Date de la demande : **3 1 0 / 5 / 2 0 2 4**

Objet de la demande

- Ajout d'un élément patrimonial Suppression d'un élément patrimonial Ajout d'un élément paysager remarquable

L'élément est - il situé dans un périmètre d'« invariants » :

<input type="checkbox"/> Environnement et patrimoine naturel <i>Natura 2000, Sites classés, sites inscrits, ZNIEFF, EBC, zones humides, captage d'eau potable...</i>	Préciser :
<input type="checkbox"/> Patrimoine bâti <i>Monuments historiques, sites classés, sites inscrits, SPR, zones de sensibilité archéologique...</i>	Préciser :
<input type="checkbox"/> Risques et nuisances <i>Risques naturels (inondations, mouvements de terrain...), technologiques, nuisances sonores...</i>	Préciser :
<input type="checkbox"/> Activités agricoles <i>Siège d'exploitation, bâtiment générant un périmètre de réciprocity, circulation d'engins agricoles...</i>	Préciser :
<input type="checkbox"/> Activités humaines <i>Station épuration, carrières, ICPE...</i>	Préciser :

Intêret de la préservation

Inscription en tant qu'élément patrimonial ou paysager à protéger au titre de l'article L151-19 du Code de l'urbanisme pour des motifs d'ordre :

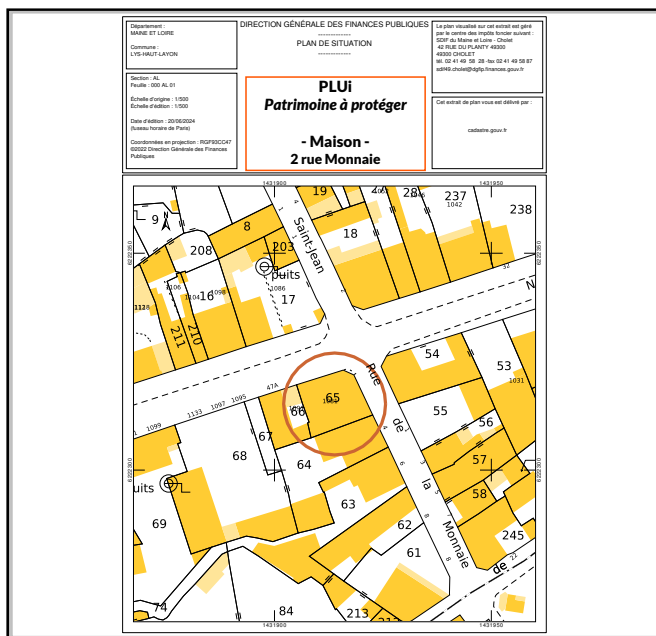
- Historique Culturel Architectural

Inscription en tant qu'élément paysager à protéger au titre de l'article L151-23 du Code de l'urbanisme pour des motifs d'ordre :

- Écologique

Justification de l'intérêt : **Bâti représentatif de l'histoire et l'architecture de la commune**

Repérage graphique (point ou périmètre) :



Photographie :



Date de la prise de vue : **2 0 2 0**

Photographe : **Google**

Identification du patrimoine à protégerNom de l'édifice ou élément : MaisonTypologie du bâti : HabitationRepères historiques (date) : 1850Auteur(s) : NCType de propriété (communale, départementale, privée, ou sectionnale) : Privée**Descriptif du bien :**Repéré par Mérimée IA0052397Maison remarquable en pierre de taille.Toitures en ardoises, corniches.Encadrement d'ouvertures en tuffeau.Balcon en ferronnerie.**Proposition de prescriptions de nature à assurer la préservation, la conservation ou la restauration du bien :**Soumettre au permis de démoliren cas de réhabilitation, conservation des facteurs représentatifs et des matériaux locaux et d'origineRespect du Nuancier du Maine et Loire**Identification des arbres à protéger**

Âge estimé : _____

Taille Hauteur : _____ Diamètre : _____

Critères d'identification :

- l'arbre présente une morphologie ou physionomie impaire
- l'arbre possède un fonctionnement original ou des adaptations particulières au milieu (ex : posé sur rocher...)
- l'arbre présente des particularités physiologiques (ex : blanchissement d'une partie du feuillage...)
- l'arbre constitue un gîte pour la faune
- autre : _____

Justifier :**État du bien / État de l'arbre :**Mauvais état de la façade (en cours de rénovation)**Descriptif des abords :**En agglomérationInclus dans une propriété privée / Visible de la voirie

FICHE DE RENSEIGNEMENT POUR LA REALISATION DE L'INVENTAIRE (1 fiche par par petit patrimoine ou élément paysagèr)

à remplir par les services de Cholet Agglomération

N ° de la fiche :	Statut de la demande :
	Date de traitement de la demande : / /

Commune : LYS-HAUT-LAYON (VIHIERS)

N° de parcelle : 373 AL 0048, AL 0050

Nom du lieu - dit : 1025 rue Nationale

Date de la demande : 3 1 0 / 5 / 2 0 2 4

Objet de la demande

- Ajout d'un élément patrimonial Suppression d'un élément patrimonial Ajout d'un élément paysager remarquable

L'élément est - il situé dans un périmètre d'« invariants » :

- | | |
|---|------------------|
| <input type="checkbox"/> Environnement et patrimoine naturel
<i>Natura 2000, Sites classés, sites inscrits, ZNIEFF, EBC, zones humides, captage d'eau potable...</i> | Préciser : |
| <input type="checkbox"/> Patrimoine bâti
<i>Monuments historiques, sites classés, sites inscrits, SPR, zones de sensibilité archéologique...</i> | Préciser : |
| <input type="checkbox"/> Risques et nuisances
<i>Risques naturels (inondations, mouvements de terrain...), technologiques, nuisances sonores...</i> | Préciser : |
| <input type="checkbox"/> Activités agricoles
<i>Siège d'exploitation, bâtiment générant un périmètre de réciprocity, circulation d'engins agricoles...</i> | Préciser : |
| <input type="checkbox"/> Activités humaines
<i>Station épuration, carrières, ICPE...</i> | Préciser : |

Intêret de la préservation

Inscription en tant qu'élément patrimonial ou paysager à protéger au titre de l'article L151-19 du Code de l'urbanisme pour des motifs d'ordre :

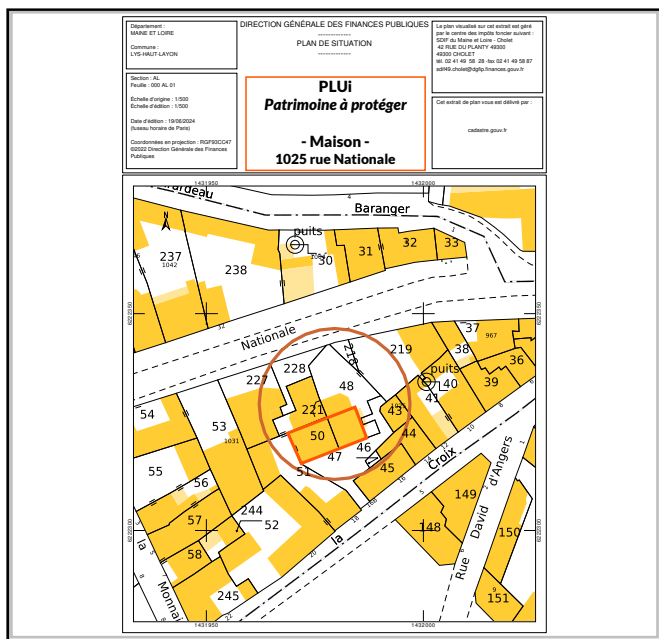
- Historique Culturel Architectural

Inscription en tant qu'élément paysager à protéger au titre de l'article L151-23 du Code de l'urbanisme pour des motifs d'ordre :

- Écologique

Justification de l'intérêt : Bâti représentatif de l'histoire et l'architecture de la commune

Repérage graphique (point ou périmètre) :



Photographie :



Date de la prise de vue : 2 0 2 0

Photographe : Google

Identification du patrimoine à protégerNom de l'édifice ou élément : **Maison remarquable**Typologie du bâti : **Habitation**Repères historiques (date) : **1830**Auteur(s) : **NC**Type de propriété (communale, départementale, privée, ou sectionnale) : **Privée****Descriptif du bien :****Repéré par Mérimée IA0052397****Maison remarquable en pierre de taille.****Toitures en ardoises, corniches****Encadrement d'ouvertures en tuffeau****Proposition de prescriptions de nature à assurer la préservation, la conservation ou la restauration du bien :****Soumettre au permis de démolir****en cas de réhabilitation, conservation des facteurs représentatifs et des matériaux locaux et d'origine****Respect du Nuancier du Maine et Loire****Identification des arbres à protéger**

Âge estimé :

Taille Hauteur : Diâmètre :

Critères d'identification :

- l'arbre présente une morphologie ou physionomie impaire
- l'arbre possède un fonctionnement original ou des adaptations particulières au milieu (ex : posé sur rocher...)
- l'arbre présente des particularités physiologiques (ex : blanchissement d'une partie du feuillage...)
- l'arbre constitue un gîte pour la faune
- autre :

Justifier :**État du bien / État de l'arbre :****Bon état structurel général****Descriptif des abords :****En agglomération****Inclus dans une propriété privée / Visible de la voirie**

FICHE DE RENSEIGNEMENT POUR LA REALISATION DE L'INVENTAIRE (1 fiche par par petit patrimoine ou élément paysagèr)

à remplir par les services de Cholet Agglomération

N ° de la fiche :	Statut de la demande :
	Date de traitement de la demande : / /

Commune : **LYS-HAUT-LAYON (VIHIERS)**

N° de parcelle : **373 AK 0147**

Nom du lieu - dit : **14 rue Monnaie**

Date de la demande : **3 1 0 / 5 / 2 0 2 4**

Objet de la demande

Ajout d'un élément patrimonial Suppression d'un élément patrimonial Ajout d'un élément paysager remarquable

L'élément est - il situé dans un périmètre d' « invariants » :

<input type="checkbox"/> Environnement et patrimoine naturel <i>Natura 2000, Sites classés, sites inscrits, ZNIEFF, EBC, zones humides, captage d'eau potable...</i>	Préciser :
<input type="checkbox"/> Patrimoine bâti <i>Monuments historiques, sites classés, sites inscrits, SPR, zones de sensibilité archéologique...</i>	Préciser :
<input type="checkbox"/> Risques et nuisances <i>Risques naturels (inondations, mouvements de terrain...), technologiques, nuisances sonores...</i>	Préciser :
<input type="checkbox"/> Activités agricoles <i>Siège d'exploitation, bâtiment générant un périmètre de réciprocity, circulation d'engins agricoles...</i>	Préciser :
<input type="checkbox"/> Activités humaines <i>Station épuration, carrières, ICPE...</i>	Préciser :

Intêret de la préservation

Inscription en tant qu'élément patrimonial ou paysager à protéger au titre de l'article L151-19 du Code de l'urbanisme pour des motifs d'ordre :

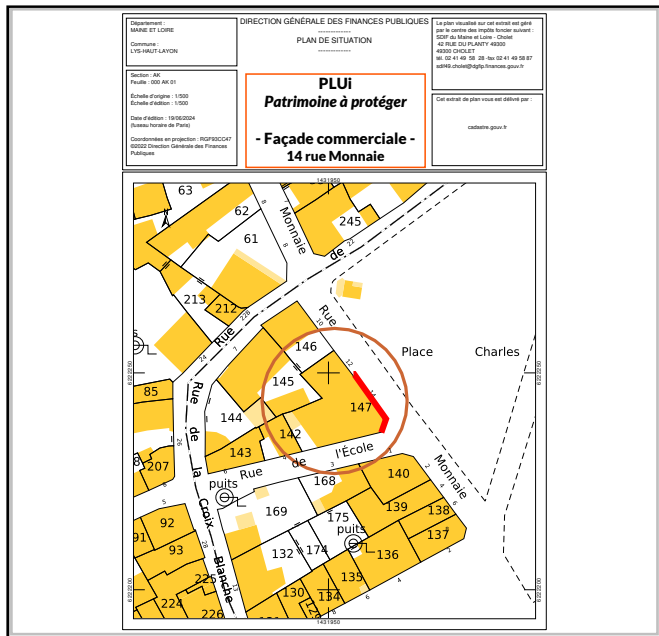
Historique Culturel Architectural

Inscription en tant qu'élément paysager à protéger au titre de l'article L151-23 du Code de l'urbanisme pour des motifs d'ordre :

Écologique

Justification de l'intêret : **Façade traditionnelle en bois, remarquable par sa rareté**

Repérage graphique (point ou périmètre) :



Photographie :



Date de la prise de vue : **2 0 2 0**

Photographe : **Google**

Identification du patrimoine à protégerNom de l'édifice ou élément : Façade commercialeTypologie du bâti : CommercesRepères historiques (date) : NCAuteur(s) : NCType de propriété (communale, départementale, privée, ou sectionnale) : Privée**Descriptif du bien :**Façade commerciale traditionnelle en bois.**Proposition de prescriptions de nature à assurer la préservation, la conservation ou la restauration du bien :**Soumettre au permis de démoliren cas de réhabilitation, conservation des facteurs représentatifs et des matériaux locaux et d'origineRespect du Nuancier du Maine et Loire**Identification des arbres à protéger**

Âge estimé : _____

Taille Hauteur : _____ Diamètre : _____

Critères d'identification :

- l'arbre présente une morphologie ou physionomie impaire
- l'arbre possède un fonctionnement original ou des adaptations particulières au milieu (ex : posé sur rocher...)
- l'arbre présente des particularités physiologiques (ex : blanchissement d'une partie du feuillage...)
- l'arbre constitue un gîte pour la faune
- autre : _____

Justifier :**État du bien / État de l'arbre :**Bon état structurel général**Descriptif des abords :**En agglomérationSur le domaine public / Visible de la voirie

FICHE DE RENSEIGNEMENT POUR LA REALISATION DE L'INVENTAIRE (1 fiche par par petit patrimoine ou élément paysagèr)

à remplir par les services de Cholet Agglomération

N ° de la fiche :	Statut de la demande :
	Date de traitement de la demande : / /

Commune : **LYS-HAUT-LAYON (VIHIERS)**

N° de parcelle : **373 AK 0136**

Nom du lieu - dit : **4 rue Beaurepaire**

Date de la demande : **3 1 0 / 5 / 2 0 2 4**

Objet de la demande

Ajout d'un élément patrimonial Suppression d'un élément patrimonial Ajout d'un élément paysager remarquable

L'élément est - il situé dans un périmètre d'« invariants » :

<input type="checkbox"/> Environnement et patrimoine naturel <i>Natura 2000, Sites classés, sites inscrits, ZNIEFF, EBC, zones humides, captage d'eau potable...</i>	Préciser :
<input type="checkbox"/> Patrimoine bâti <i>Monuments historiques, sites classés, sites inscrits, SPR, zones de sensibilité archéologique...</i>	Préciser :
<input type="checkbox"/> Risques et nuisances <i>Risques naturels (inondations, mouvements de terrain...), technologiques, nuisances sonores...</i>	Préciser :
<input type="checkbox"/> Activités agricoles <i>Siège d'exploitation, bâtiment générant un périmètre de réciprocity, circulation d'engins agricoles...</i>	Préciser :
<input type="checkbox"/> Activités humaines <i>Station épuration, carrières, ICPE...</i>	Préciser :

Intêret de la préservation

Inscription en tant qu'élément patrimonial ou paysager à protéger au titre de l'article L151-19 du Code de l'urbanisme pour des motifs d'ordre :

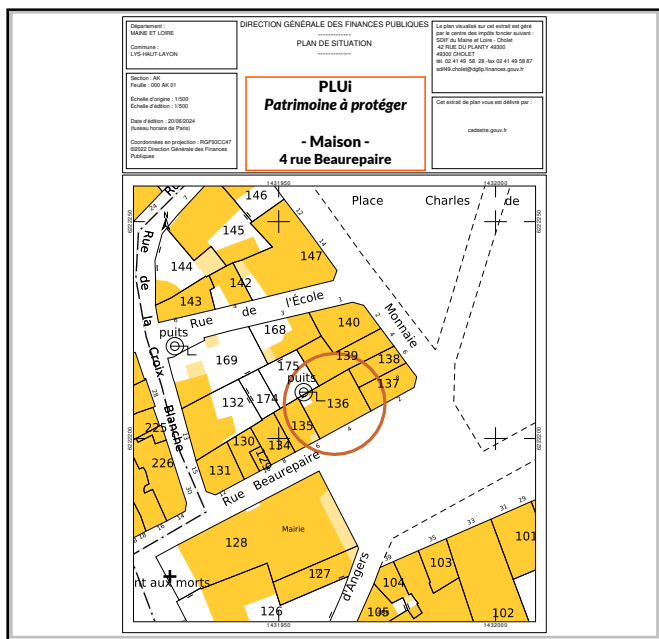
Historique Culturel Architectural

Inscription en tant qu'élément paysager à protéger au titre de l'article L151-23 du Code de l'urbanisme pour des motifs d'ordre :

Écologique

Justification de l'intêret : **Bâti représentatif de l'histoire et l'architecture de la commune**

Repérage graphique (point ou périmètre) :



Photographie :



Date de la prise de vue : **2 0 2 4**

Photographe : **LYS-HAUT-LAYON**

Identification du patrimoine à protégerNom de l'édifice ou élément : **Maison**Typologie du bâti : **Habitation**Repères historiques (date) : **1880**Auteur(s) : **NC**Type de propriété (communale, départementale, privée, ou sectionnale) : **Privée****Descriptif du bien :****Repéré par Mérimée IA0052397**

**Maison remarquable en pierre de taille (transformée en cabinet médical, puis local artisanal).
Toitures en ardoises, corniches
Encadrement d'ouvertures ouvragés en tuffeau**

Porte d'entrée à préserver**Proposition de prescriptions de nature à assurer la préservation, la conservation ou la restauration du bien :****Soumettre au permis de démolir****en cas de réhabilitation, conservation des facteurs représentatifs et des matériaux locaux et d'origine****Respect du Nuancier du Maine et Loire****Identification des arbres à protéger**

Âge estimé :

Taille Hauteur : Diâmètre :

Critères d'identification :

- l'arbre présente une morphologie ou physionomie impaire
- l'arbre possède un fonctionnement original ou des adaptations particulières au milieu (ex : posé sur rocher...)
- l'arbre présente des particularités physiologiques (ex : blanchissement d'une partie du feuillage...)
- l'arbre constitue un gîte pour la faune
- autre :

Justifier :**État du bien / État de l'arbre :****Bon état structurel général****Descriptif des abords :****En agglomération****Inclus dans une propriété privée / Visible de la voirie**

FICHE DE RENSEIGNEMENT POUR LA REALISATION DE L'INVENTAIRE (1 fiche par par petit patrimoine ou élément paysagèr)

à remplir par les services de Cholet Agglomération

N ° de la fiche :	Statut de la demande :
	Date de traitement de la demande : / /

Commune : **LYS-HAUT-LAYON (VIHIERS)**

N° de parcelle : **373 AL 0101**

Nom du lieu - dit : **5 BIS place du Minage**

Date de la demande : **3 1 0 / 5 / 2 0 2 4**

Objet de la demande

Ajout d'un élément patrimonial Suppression d'un élément patrimonial Ajout d'un élément paysager remarquable

L'élément est - il situé dans un périmètre d'« invariants » :

<input type="checkbox"/> Environnement et patrimoine naturel <i>Natura 2000, Sites classés, sites inscrits, ZNIEFF, EBC, zones humides, captage d'eau potable...</i>	Préciser :
<input type="checkbox"/> Patrimoine bâti <i>Monuments historiques, sites classés, sites inscrits, SPR, zones de sensibilité archéologique...</i>	Préciser :
<input type="checkbox"/> Risques et nuisances <i>Risques naturels (inondations, mouvements de terrain...), technologiques, nuisances sonores...</i>	Préciser :
<input type="checkbox"/> Activités agricoles <i>Siège d'exploitation, bâtiment générant un périmètre de réciprocité, circulation d'engins agricoles...</i>	Préciser :
<input type="checkbox"/> Activités humaines <i>Station épuration, carrières, ICPE...</i>	Préciser :

Intêret de la préservation

Inscription en tant qu'élément patrimonial ou paysager à protéger au titre de l'article L151-19 du Code de l'urbanisme pour des motifs d'ordre :

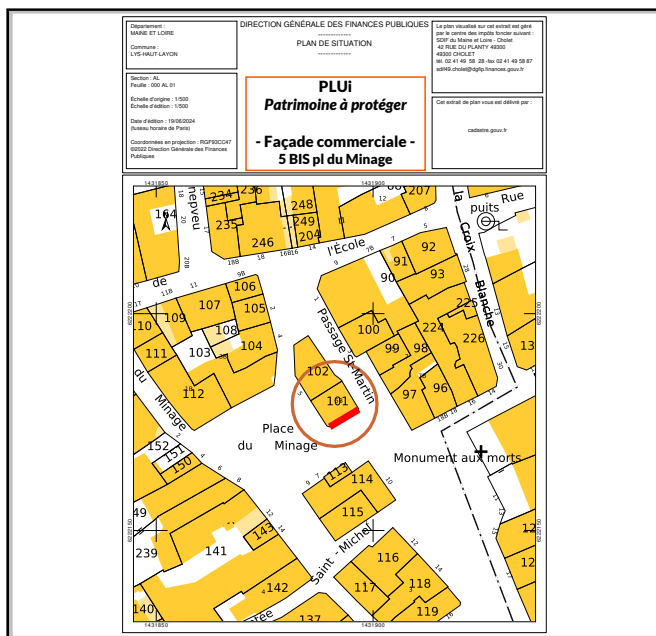
Historique Culturel Architectural

Inscription en tant qu'élément paysager à protéger au titre de l'article L151-23 du Code de l'urbanisme pour des motifs d'ordre :

Écologique

Justification de l'intérêt : **Façade traditionnelle en bois, remarquable par sa rareté**

Repérage graphique (point ou périmètre) :



Photographie :



Date de la prise de vue : **2 0 2 0**

Photographe : **Google**

Identification du patrimoine à protégerNom de l'édifice ou élément : Façade commercialeTypologie du bâti : CommercesRepères historiques (date) : NCAuteur(s) : NCType de propriété (communale, départementale, privée, ou sectionnale) : Privée**Descriptif du bien :**Façade commerciale traditionnelle en bois.**Proposition de prescriptions de nature à assurer la préservation, la conservation ou la restauration du bien :**Soumettre au permis de démoliren cas de réhabilitation, conservation des facteurs représentatifs et des matériaux locaux et d'origineRespect du Nuancier du Maine et Loire**Identification des arbres à protéger**

Âge estimé : _____

Taille Hauteur : _____ Diamètre : _____

Critères d'identification :

- l'arbre présente une morphologie ou physionomie impaire
- l'arbre possède un fonctionnement original ou des adaptations particulières au milieu (ex : posé sur rocher...)
- l'arbre présente des particularités physiologiques (ex : blanchissement d'une partie du feuillage...)
- l'arbre constitue un gîte pour la faune
- autre : _____

Justifier :**État du bien / État de l'arbre :**Bon état structurel général**Descriptif des abords :**En agglomérationSur le domaine public / Visible de la voirie

FICHE DE RENSEIGNEMENT POUR LA REALISATION DE L'INVENTAIRE (1 fiche par par petit patrimoine ou élément paysagèr)

à remplir par les services de Cholet Agglomération

N ° de la fiche :	Statut de la demande :
	Date de traitement de la demande : / /

Commune : LYS-HAUT-LAYON (VIHIERS)

N° de parcelle : 373 AK 0096

Nom du lieu - dit : 4 rue du Marquis de Contades

Date de la demande : 3 1 0 / 5 / 2 0 2 4

Objet de la demande

Ajout d'un élément patrimonial Suppression d'un élément patrimonial Ajout d'un élément paysager remarquable

L'élément est - il situé dans un périmètre d'« invariants » :

<input type="checkbox"/> Environnement et patrimoine naturel <i>Natura 2000, Sites classés, sites inscrits, ZNIEFF, EBC, zones humides, captage d'eau potable...</i>	Préciser :
<input type="checkbox"/> Patrimoine bâti <i>Monuments historiques, sites classés, sites inscrits, SPR, zones de sensibilité archéologique...</i>	Préciser :
<input type="checkbox"/> Risques et nuisances <i>Risques naturels (inondations, mouvements de terrain...), technologiques, nuisances sonores...</i>	Préciser :
<input type="checkbox"/> Activités agricoles <i>Siège d'exploitation, bâtiment générant un périmètre de réciprocité, circulation d'engins agricoles...</i>	Préciser :
<input type="checkbox"/> Activités humaines <i>Station épuration, carrières, ICPE...</i>	Préciser :

Intêret de la préservation

Inscription en tant qu'élément patrimonial ou paysager à protéger au titre de l'article L151-19 du Code de l'urbanisme pour des motifs d'ordre :

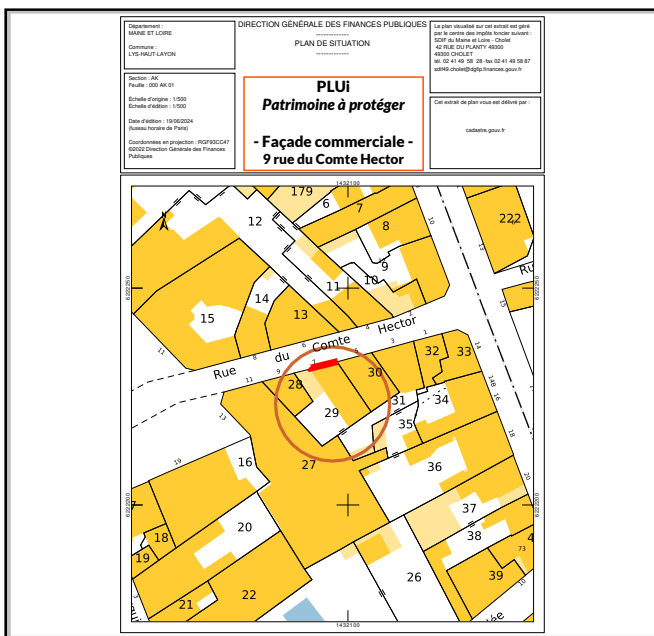
Historique Culturel Architectural

Inscription en tant qu'élément paysager à protéger au titre de l'article L151-23 du Code de l'urbanisme pour des motifs d'ordre :

Écologique

Justification de l'intérêt : Façade traditionnelle en bois, remarquable par sa rareté

Repérage graphique (point ou périmètre) :



Photographie :



Date de la prise de vue : 2 0 2 0

Photographe : LYS-HAUT-LAYON

Identification du patrimoine à protéger

Nom de l'édifice ou élément : Façade commercialeTypologie du bâti : CommercesRepères historiques (date) : NCAuteur(s) : NCType de propriété (communale, départementale, privée, ou sectionnale) : Privée

Descriptif du bien :

Façade commerciale traditionnelle en bois.

Proposition de prescriptions de nature à assurer la préservation, la conservation ou la restauration du bien :

Soumettre au permis de démoliren cas de réhabilitation, conservation des facteurs représentatifs et des matériaux locaux et d'origineRespect du Nuancier du Maine et Loire

Identification des arbres à protéger

Âge estimé : _____

Taille Hauteur : _____ Diamètre : _____

Critères d'identification :

- l'arbre présente une morphologie ou physionomie impaire
- l'arbre possède un fonctionnement original ou des adaptations particulières au milieu (ex : posé sur rocher...)
- l'arbre présente des particularités physiologiques (ex : blanchissement d'une partie du feuillage...)
- l'arbre constitue un gîte pour la faune
- autre : _____

Justifier :

État du bien / État de l'arbre :

Bon état structurel général

Descriptif des abords :

En agglomérationSur le domaine public / Visible de la voirie

FICHE DE RENSEIGNEMENT POUR LA REALISATION DE L'INVENTAIRE (1 fiche par par petit patrimoine ou élément paysagèr)

à remplir par les services de Cholet Agglomération

N ° de la fiche :	Statut de la demande :
	Date de traitement de la demande : / /

Commune : **LYS-HAUT-LAYON (VIHIERS)**

N° de parcelle : **373 AO 0291**

Nom du lieu - dit : **chemin de la Dauphinerie**

Date de la demande : **3 1 0 / 5 / 2 0 2 4**

Objet de la demande

- Ajout d'un élément patrimonial Suppression d'un élément patrimonial Ajout d'un élément paysager remarquable

L'élément est - il situé dans un périmètre d' « invariants » :

<input type="checkbox"/> Environnement et patrimoine naturel <i>Natura 2000, Sites classés, sites inscrits, ZNIEFF, EBC, zones humides, captage d'eau potable...</i>	Préciser :
<input type="checkbox"/> Patrimoine bâti <i>Monuments historiques, sites classés, sites inscrits, SPR, zones de sensibilité archéologique...</i>	Préciser :
<input type="checkbox"/> Risques et nuisances <i>Risques naturels (inondations, mouvements de terrain...), technologiques, nuisances sonores...</i>	Préciser :
<input type="checkbox"/> Activités agricoles <i>Siège d'exploitation, bâtiment générant un périmètre de réciprocity, circulation d'engins agricoles...</i>	Préciser :
<input type="checkbox"/> Activités humaines <i>Station épuration, carrières, ICPE...</i>	Préciser :

Intêret de la préservation

Inscription en tant qu'élément patrimonial ou paysager à protéger au titre de l'article L151-19 du Code de l'urbanisme pour des motifs d'ordre :


- Historique Culturel Architectural

Inscription en tant qu'élément paysager à protéger au titre de l'article L151-23 du Code de l'urbanisme pour des motifs d'ordre :

- Écologique

Justification de l'intêret : **Bâti représentatif de l'histoire et l'architecture rurale de la commune**

Repérage graphique (point ou périmètre) :



Photographie :



Date de la prise de vue : **2 0 1 8**

Photographe : **LYS-HAUT-LAYON**

Identification du patrimoine à protégerNom de l'édifice ou élément : Loge en brandeTypologie du bâti : Bâtiments d'activitésRepères historiques (date) : NCAuteur(s) : NCType de propriété (communale, départementale, privée, ou sectionnale) : Communale**Descriptif du bien :****Proposition de prescriptions de nature à assurer la préservation, la conservation ou la restauration du bien :**Soumettre au permis de démoliren cas de réhabilitation, conservation des facteurs représentatifs et des matériaux locaux et d'origine**Identification des arbres à protéger**

Âge estimé : _____

Taille Hauteur : _____ Diâmètre : _____

Critères d'identification :

- l'arbre présente une morphologie ou physionomie impaire
- l'arbre possède un fonctionnement original ou des adaptations particulières au milieu (ex : posé sur rocher...)
- l'arbre présente des particularités physiologiques (ex : blanchissement d'une partie du feuillage...)
- l'arbre constitue un gîte pour la faune
- autre : _____

Justifier :**État du bien / État de l'arbre :**Bon état structurel général**Descriptif des abords :**En agglomérationSur le domaine public / Visible de la voirie

FICHE DE RENSEIGNEMENT POUR LA REALISATION DE L'INVENTAIRE (1 fiche par par petit patrimoine ou élément paysagèr)

à remplir par les services de Cholet Agglomération

N ° de la fiche : Statut de la demande :
Date de traitement de la demande : / /

Commune : **LYS-HAUT-LAYON (VIHIERS)**
N° de parcelle : **373 AM 0195**
Nom du lieu - dit : **868 rue Nationale**
Date de la demande : **3 1 0 / 5 / 2 0 2 4**

Objet de la demande

- Ajout d'un élément patrimonial Suppression d'un élément patrimonial Ajout d'un élément paysager remarquable

L'élément est - il situé dans un périmètre d' « invariants » :

- Environnement et patrimoine naturel *Préciser :*
Natura 2000, Sites classés, sites inscrits, ZNIEFF, EBC, zones humides, captage d'eau potable...
- Patrimoine bâti *Préciser :*
Monuments historiques, sites classés, sites inscrits, SPR, zones de sensibilité archéologique...
- Risques et nuisances *Préciser :*
Risques naturels (inondations, mouvements de terrain...), technologiques, nuisances sonores...
- Activités agricoles *Préciser :*
Siège d'exploitation, bâtiment générant un périmètre de réciprocité, circulation d'engins agricoles...
- Activités humaines *Préciser :*
Station épuration, carrières, ICPE...

Intêret de la préservation

Inscription en tant qu'élément patrimonial ou paysager à protéger au titre de l'article L151-19 du Code de l'urbanisme pour des motifs d'ordre :

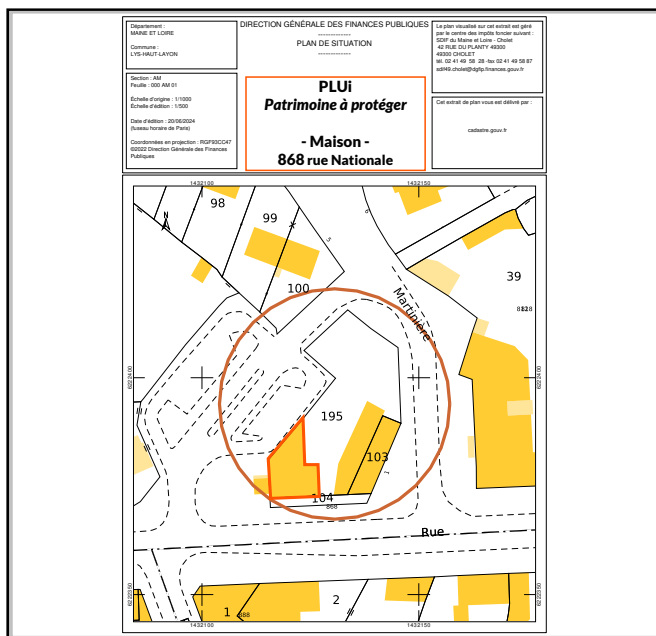
- Historique Culturel Architectural

Inscription en tant qu'élément paysager à protéger au titre de l'article L151-23 du Code de l'urbanisme pour des motifs d'ordre :

- Écologique

Justification de l'intérêt : **Bâti représentatif de l'histoire et l'architecture de la commune**

Repérage graphique (point ou périmètre) :



Photographie :



Date de la prise de vue : **2 0 2 0**

Photographe : **Google**

Identification du patrimoine à protégerNom de l'édifice ou élément : **Maison**Typologie du bâti : **Habitation**Repères historiques (date) : **1870**Auteur(s) : **NC**Type de propriété (communale, départementale, privée, ou sectionnale) : **Privée****Descriptif du bien :****Repéré par Mérimée IA0052397****Maison en pierre de taille.****Toitures en ardoises, lucarnes et corniches en tuffeau.****Ouvertures ordonnancées avec entourages ouvragés en tuffeau.****Balcon en ferronnerie****Porche d'accès à préserver****Proposition de prescriptions de nature à assurer la préservation, la conservation ou la restauration du bien :****Soumettre au permis de démolir****en cas de réhabilitation, conservation des facteurs représentatifs et des matériaux locaux et d'origine****Respect du Nuancier du Maine et Loire****Identification des arbres à protéger**

Âge estimé :

Taille Hauteur : Diâètre :

Critères d'identification :

- l'arbre présente une morphologie ou physionomie impaire
- l'arbre possède un fonctionnement original ou des adaptations particulières au milieu (ex : posé sur rocher...)
- l'arbre présente des particularités physiologiques (ex : blanchissement d'une partie du feuillage...)
- l'arbre constitue un gîte pour la faune
- autre :

Justifier :**État du bien / État de l'arbre :****Bon état structurel général****Descriptif des abords :****En agglomération****Inclus dans une propriété privée / Visible de la voirie**

FICHE DE RENSEIGNEMENT POUR LA REALISATION DE L'INVENTAIRE (1 fiche par par petit patrimoine ou élément paysagèr)

à remplir par les services de Cholet Agglomération

N ° de la fiche :	Statut de la demande :
	Date de traitement de la demande : / /

Commune : LYS-HAUT-LAYON (VIHIERS)

N° de parcelle : 373 AM 0194

Nom du lieu - dit : Place Saint Jean

Date de la demande : 3 1 0 / 5 / 2 0 2 4

Objet de la demande

- Ajout d'un élément patrimonial Suppression d'un élément patrimonial Ajout d'un élément paysager remarquable

L'élément est - il situé dans un périmètre d' « invariants » :

- | | |
|---|------------------|
| <input type="checkbox"/> Environnement et patrimoine naturel
<i>Natura 2000, Sites classés, sites inscrits, ZNIEFF, EBC, zones humides, captage d'eau potable...</i> | Préciser : |
| <input type="checkbox"/> Patrimoine bâti
<i>Monuments historiques, sites classés, sites inscrits, SPR, zones de sensibilité archéologique...</i> | Préciser : |
| <input type="checkbox"/> Risques et nuisances
<i>Risques naturels (inondations, mouvements de terrain...), technologiques, nuisances sonores...</i> | Préciser : |
| <input type="checkbox"/> Activités agricoles
<i>Siège d'exploitation, bâtiment générant un périmètre de réciprocity, circulation d'engins agricoles...</i> | Préciser : |
| <input type="checkbox"/> Activités humaines
<i>Station épuration, carrières, ICPE...</i> | Préciser : |

Intêret de la préservation

Inscription en tant qu'élément patrimonial ou paysager à protéger au titre de l'article L151-19 du Code de l'urbanisme pour des motifs d'ordre :

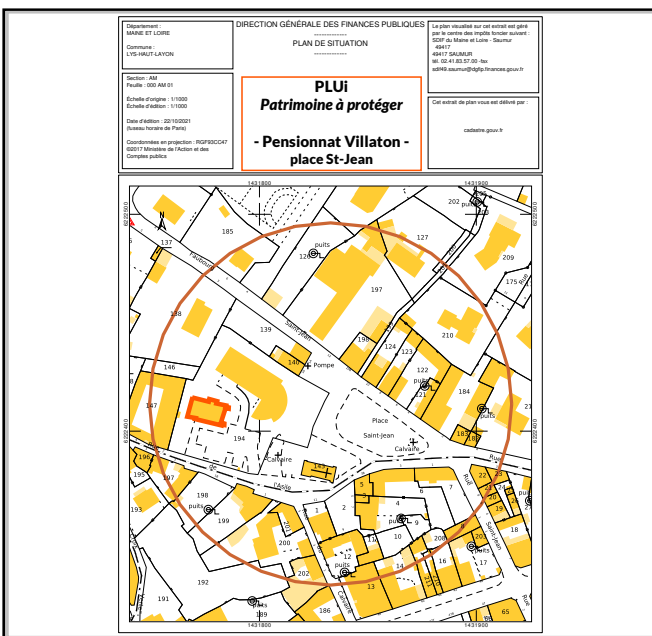
- Historique Culturel Architectural

Inscription en tant qu'élément paysager à protéger au titre de l'article L151-23 du Code de l'urbanisme pour des motifs d'ordre :

- Écologique

Justification de l'intêret : Bâti représentatif de l'histoire et l'architecture rurale de la commune

Repérage graphique (point ou périmètre) :



Photographie :



Date de la prise de vue : 2 0 2 4

Photographe : LYS-HAUT-LAYON

Identification du patrimoine à protéger

Nom de l'édifice ou élément : Pensionnat Villaton dit Villa Saint-Jean

Typologie du bâti : Bâtiments publics

Repères historiques (date) : 1862, 1881

Auteur(s) : BIBARD Auguste

Type de propriété (communale, départementale, privée, ou sectionnale) : Communale

Descriptif du bien :

Mérimée IA00052409

Pensionnat Villaton du 19e siècle. Aménagé en salle d'asile en 1862 par l'architecte A. Bibard. Agrandi et aménagé en école de filles en 1881 par le même architecte.

Proposition de prescriptions de nature à assurer la préservation, la conservation ou la restauration du bien :

Soumettre au permis de démolir

en cas de réhabilitation, conservation des facteurs représentatifs et des matériaux locaux et d'origine

Identification des arbres à protéger

Âge estimé :

Taille Hauteur : Diâmètre :

Critères d'identification :

- l'arbre présente une morphologie ou physionomie impaire
- l'arbre possède un fonctionnement original ou des adaptations particulières au milieu (ex : posé sur rocher...)
- l'arbre présente des particularités physiologiques (ex : blanchissement d'une partie du feuillage...)
- l'arbre constitue un gîte pour la faune
- autre :

Justifier :**État du bien / État de l'arbre :**

Bon état structurel général

Descriptif des abords :

En agglomération

Sur le domaine public / Visible de la voirie

FICHE DE RENSEIGNEMENT POUR LA REALISATION DE L'INVENTAIRE (1 fiche par par petit patrimoine ou élément paysagèr)

à remplir par les services de Cholet Agglomération

N ° de la fiche :	Statut de la demande :
	Date de traitement de la demande : / /

Commune : **LYS-HAUT-LAYON (VIHIERS)**

N° de parcelle : **373 AM 0143**

Nom du lieu - dit : **Place Saint-Jean**

Date de la demande : **3 1 0 / 5 / 2 0 2 4**

Objet de la demande

Ajout d'un élément patrimonial Suppression d'un élément patrimonial Ajout d'un élément paysager remarquable

L'élément est - il situé dans un périmètre d' « invariants » :

<input type="checkbox"/> Environnement et patrimoine naturel <i>Natura 2000, Sites classés, sites inscrits, ZNIEFF, EBC, zones humides, captage d'eau potable...</i>	Préciser :
<input type="checkbox"/> Patrimoine bâti <i>Monuments historiques, sites classés, sites inscrits, SPR, zones de sensibilité archéologique...</i>	Préciser :
<input type="checkbox"/> Risques et nuisances <i>Risques naturels (inondations, mouvements de terrain...), technologiques, nuisances sonores...</i>	Préciser :
<input type="checkbox"/> Activités agricoles <i>Siège d'exploitation, bâtiment générant un périmètre de réciprocité, circulation d'engins agricoles...</i>	Préciser :
<input type="checkbox"/> Activités humaines <i>Station épuration, carrières, ICPE...</i>	Préciser :

Intêret de la préservation

Inscription en tant qu'élément patrimonial ou paysager à protéger au titre de l'article L151-19 du Code de l'urbanisme pour des motifs d'ordre :

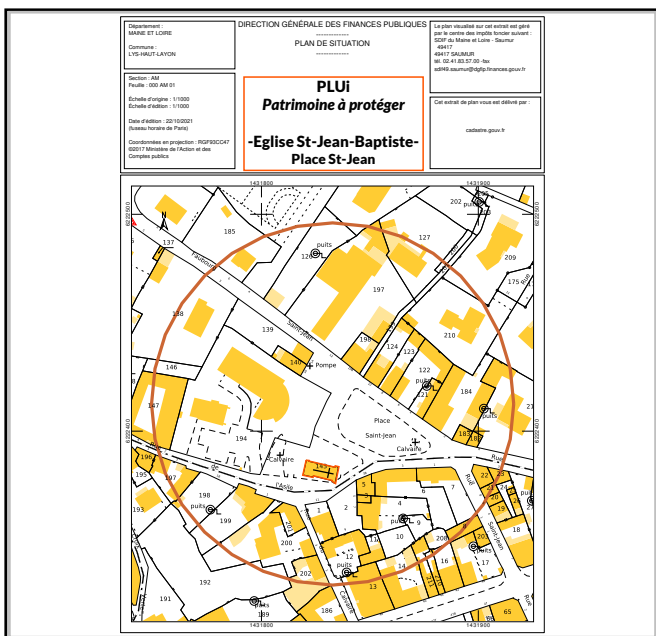
Historique Culturel Architectural

Inscription en tant qu'élément paysager à protéger au titre de l'article L151-23 du Code de l'urbanisme pour des motifs d'ordre :

Écologique

Justification de l'intérêt : **Bâti représentatif de l'histoire et l'architecture de la commune**

Repérage graphique (point ou périmètre) :



Photographie :



Date de la prise de vue : **2 0 2 4**

Photographe : **LYS-HAUT-LAYON**

Identification du patrimoine à protégerNom de l'édifice ou élément : Église Saint-Jean-Baptiste dit Chapelle saint-JeanTypologie du bâti : Édifices religieuxRepères historiques (date) : 1er quart 12e siècle, 15e siècle, 4e quart 18e siècle / 1780Auteur(s) : NCType de propriété (communale, départementale, privée, ou sectionnale) : Communale**Descriptif du bien :**Mérimée IA00052404 + IM49001225 (tabernacle)Eglise saint Jean-Baptiste dédiée par l'évêque Pierre II entre 1110 1115, et fillette de l'église mère dédiée à Notre-Dame ;Vestige du chœur du 1er quart 12e siècle ; remanié au 15e siècle ; puis 4e quart 18e siècle, clocheton porte la date 1780 ; remaniement 20e siècle détail, intérieur**Proposition de prescriptions de nature à assurer la préservation, la conservation ou la restauration du bien :**Soumettre au permis de démoliren cas de réhabilitation, conservation des facteurs représentatifs et des matériaux locaux et d'origine**Identification des arbres à protéger**

Âge estimé : _____

Taille Hauteur : _____ Diâmètre : _____

Critères d'identification :

- l'arbre présente une morphologie ou physionomie impaire
- l'arbre possède un fonctionnement original ou des adaptations particulières au milieu (ex : posé sur rocher...)
- l'arbre présente des particularités physiologiques (ex : blanchissement d'une partie du feuillage...)
- l'arbre constitue un gîte pour la faune
- autre : _____

Justifier :**État du bien / État de l'arbre :**État structurel général passable**Descriptif des abords :**En agglomérationSur le domaine public / Visible de la voirie

FICHE DE RENSEIGNEMENT POUR LA REALISATION DE L'INVENTAIRE (1 fiche par par petit patrimoine ou élément paysagèr)

à remplir par les services de Cholet Agglomération

N ° de la fiche : Statut de la demande :
Date de traitement de la demande : / /

Commune : LYS-HAUT-LAYON (VIHIERS)
N° de parcelle : 373 AM 0112, 0111
Nom du lieu - dit : 950 rue Nationale
Date de la demande : 3 1 0 / 5 / 2 0 2 4

Objet de la demande

Ajout d'un élément patrimonial Suppression d'un élément patrimonial Ajout d'un élément paysager remarquable

L'élément est - il situé dans un périmètre d' « invariants » :

<input type="checkbox"/> Environnement et patrimoine naturel <i>Natura 2000, Sites classés, sites inscrits, ZNIEFF, EBC, zones humides, captage d'eau potable...</i>	Préciser :
<input type="checkbox"/> Patrimoine bâti <i>Monuments historiques, sites classés, sites inscrits, SPR, zones de sensibilité archéologique...</i>	Préciser :
<input type="checkbox"/> Risques et nuisances <i>Risques naturels (inondations, mouvements de terrain...), technologiques, nuisances sonores...</i>	Préciser :
<input type="checkbox"/> Activités agricoles <i>Siège d'exploitation, bâtiment générant un périmètre de réciprocity, circulation d'engins agricoles...</i>	Préciser :
<input type="checkbox"/> Activités humaines <i>Station épuration, carrières, ICPE...</i>	Préciser :

Intêret de la préservation

Inscription en tant qu'élément patrimonial ou paysager à protéger au titre de l'article L151-19 du Code de l'urbanisme pour des motifs d'ordre :

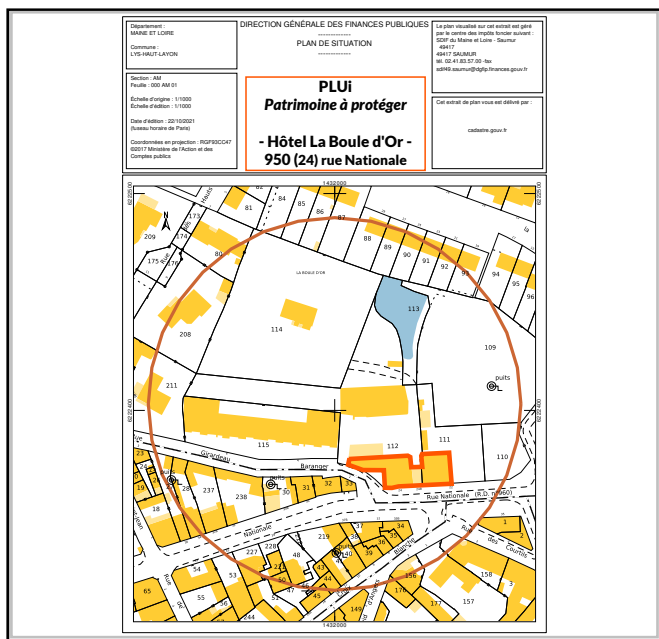
Historique Culturel Architectural

Inscription en tant qu'élément paysager à protéger au titre de l'article L151-23 du Code de l'urbanisme pour des motifs d'ordre :

Écologique

Justification de l'intérêt : Bâti emblématique et représentatif de l'histoire et l'architecture de la commune

Repérage graphique (point ou périmètre) :



Photographie :



Date de la prise de vue : 2 0 2 0

Photographe : LYS-HAUT-LAYON

Identification du patrimoine à protégerNom de l'édifice ou élément : Hôtel La Boule d'OrTypologie du bâti : Habitation / CommerceRepères historiques (date) : 18e siècle, 19e siècleAuteur(s) : NCType de propriété (communale, départementale, privée, ou sectionnale) : Privée**Descriptif du bien :**Mérimée IA00052415

Hôtel de voyageurs / relais de diligences, avec porche d'entrée.
Schiste et moellon, entourage d'ouvertures en pierre de taille.
Toiture ardoises, lucarnes, corniches.

Proposition de prescriptions de nature à assurer la préservation, la conservation ou la restauration du bien :Soumettre au permis de démoliren cas de réhabilitation, conservation des facteurs représentatifs et des matériaux locaux et d'origineRespect du Nuancier du Maine et Loire et de l'ordonnancement des façades et des ouvertures**Identification des arbres à protéger**

Âge estimé : _____

Taille Hauteur : _____ Diâmètre : _____

Critères d'identification :

- l'arbre présente une morphologie ou physionomie impaire
- l'arbre possède un fonctionnement original ou des adaptations particulières au milieu (ex : posé sur rocher...)
- l'arbre présente des particularités physiologiques (ex : blanchissement d'une partie du feuillage...)
- l'arbre constitue un gîte pour la faune
- autre : _____

Justifier :**État du bien / État de l'arbre :**Une moitié rénovée, l'autre en mauvais état**Descriptif des abords :**En agglomérationInclus dans une propriété privée / Visible de la voirie

FICHE DE RENSEIGNEMENT POUR LA REALISATION DE L'INVENTAIRE (1 fiche par par petit patrimoine ou élément paysagèr)

à remplir par les services de Cholet Agglomération

N ° de la fiche :	Statut de la demande :
	Date de traitement de la demande : / /

Commune : LYS-HAUT-LAYON (VIHIERS)

N° de parcelle : 373 AM 0039

Nom du lieu - dit : 812-818 rue Nationale

Date de la demande : 3 1 0 / 5 / 2 0 2 4

Objet de la demande

Ajout d'un élément patrimonial Suppression d'un élément patrimonial Ajout d'un élément paysager remarquable

L'élément est - il situé dans un périmètre d'« invariants » :

<input type="checkbox"/> Environnement et patrimoine naturel <i>Natura 2000, Sites classés, sites inscrits, ZNIEFF, EBC, zones humides, captage d'eau potable...</i>	Préciser :
<input type="checkbox"/> Patrimoine bâti <i>Monuments historiques, sites classés, sites inscrits, SPR, zones de sensibilité archéologique...</i>	Préciser :
<input type="checkbox"/> Risques et nuisances <i>Risques naturels (inondations, mouvements de terrain...), technologiques, nuisances sonores...</i>	Préciser :
<input type="checkbox"/> Activités agricoles <i>Siège d'exploitation, bâtiment générant un périmètre de réciprocity, circulation d'engins agricoles...</i>	Préciser :
<input type="checkbox"/> Activités humaines <i>Station épuration, carrières, ICPE...</i>	Préciser :

Intêret de la préservation

Inscription en tant qu'élément patrimonial ou paysager à protéger au titre de l'article L151-19 du Code de l'urbanisme pour des motifs d'ordre :

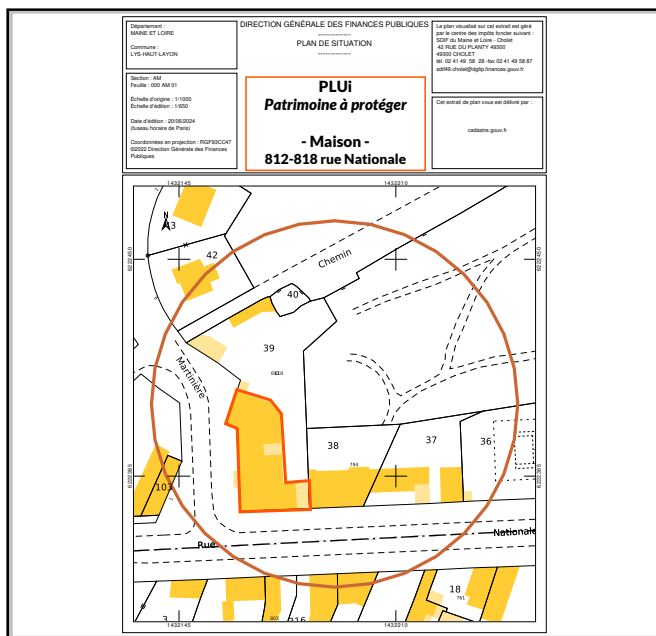
Historique Culturel Architectural

Inscription en tant qu'élément paysager à protéger au titre de l'article L151-23 du Code de l'urbanisme pour des motifs d'ordre :

Écologique

Justification de l'intêret : Bâti représentatif de l'histoire et l'architecture de la commune

Repérage graphique (point ou périmètre) :



Photographie :



Date de la prise de vue : 2 0 2 0

Photographe : Google

Identification du patrimoine à protégerNom de l'édifice ou élément : MaisonTypologie du bâti : HabitationRepères historiques (date) : 1840Auteur(s) : NCType de propriété (communale, départementale, privée, ou sectionnale) : Privée**Descriptif du bien :**Repéré par Mérimée IA0052397Maison en pierre de taille.Toitures en ardoises, lucarnes, corniches.Ouvertures ordonnancées avec entourages en briques.Porche d'entrée**Proposition de prescriptions de nature à assurer la préservation, la conservation ou la restauration du bien :**Soumettre au permis de démoliren cas de réhabilitation, conservation des facteurs représentatifs et des matériaux locaux et d'origineRespect du Nuancier du Maine et Loire**Identification des arbres à protéger**

Âge estimé : _____

Taille Hauteur : _____ Diamètre : _____

Critères d'identification :

- l'arbre présente une morphologie ou physionomie impaire
- l'arbre possède un fonctionnement original ou des adaptations particulières au milieu (ex : posé sur rocher...)
- l'arbre présente des particularités physiologiques (ex : blanchissement d'une partie du feuillage...)
- l'arbre constitue un gîte pour la faune
- autre : _____

Justifier :**État du bien / État de l'arbre :**Bon état structurel général**Descriptif des abords :**En agglomérationInclus dans une propriété privée / Visible de la voirie

FICHE DE RENSEIGNEMENT POUR LA REALISATION DE L'INVENTAIRE (1 fiche par par petit patrimoine ou élément paysagèr)

à remplir par les services de Cholet Agglomération

N ° de la fiche :	Statut de la demande :
	Date de traitement de la demande : / /

Commune : **LYS-HAUT-LAYON (VIHIERS)**

N° de parcelle : **373 AM 0038**

Nom du lieu - dit : **794 rue Nationale**

Date de la demande : **3 1 0 / 5 / 2 0 2 4**

Objet de la demande

- Ajout d'un élément patrimonial Suppression d'un élément patrimonial Ajout d'un élément paysager remarquable

L'élément est - il situé dans un périmètre d' « invariants » :

<input type="checkbox"/> Environnement et patrimoine naturel <i>Natura 2000, Sites classés, sites inscrits, ZNIEFF, EBC, zones humides, captage d'eau potable...</i>	Préciser :
<input type="checkbox"/> Patrimoine bâti <i>Monuments historiques, sites classés, sites inscrits, SPR, zones de sensibilité archéologique...</i>	Préciser :
<input type="checkbox"/> Risques et nuisances <i>Risques naturels (inondations, mouvements de terrain...), technologiques, nuisances sonores...</i>	Préciser :
<input type="checkbox"/> Activités agricoles <i>Siège d'exploitation, bâtiment générant un périmètre de réciprocity, circulation d'engins agricoles...</i>	Préciser :
<input type="checkbox"/> Activités humaines <i>Station épuration, carrières, ICPE...</i>	Préciser :

Intêret de la préservation

Inscription en tant qu'élément patrimonial ou paysager à protéger au titre de l'article L151-19 du Code de l'urbanisme pour des motifs d'ordre :

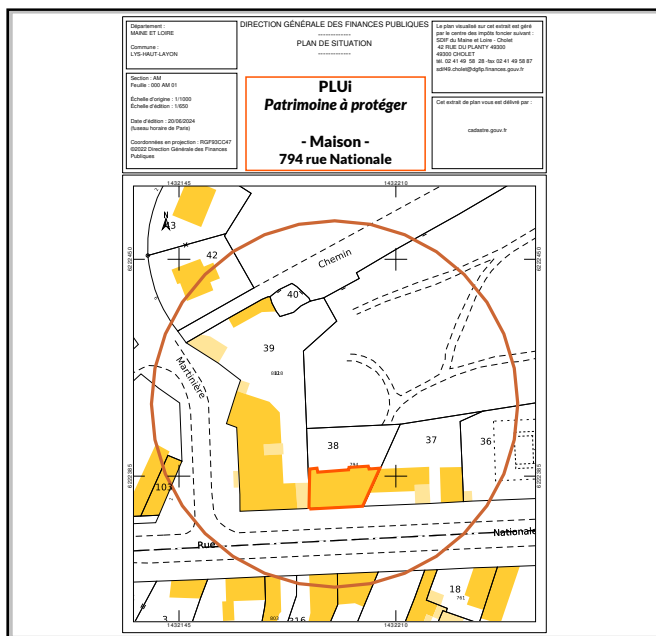
- Historique Culturel Architectural

Inscription en tant qu'élément paysager à protéger au titre de l'article L151-23 du Code de l'urbanisme pour des motifs d'ordre :

- Écologique

Justification de l'intérêt : **Bâti représentatif de l'histoire et l'architecture de la commune**

Repérage graphique (point ou périmètre) :



Photographie :



Date de la prise de vue : **2 0 2 0**

Photographe : **Google**

Identification du patrimoine à protégerNom de l'édifice ou élément : **Maison**Typologie du bâti : **Habitation**Repères historiques (date) : **1840**Auteur(s) : **NC**Type de propriété (communale, départementale, privée, ou sectionnale) : **Privée****Descriptif du bien :****Repéré par Mérimée IA0052397****Maison en pierre de taille.****Toitures en ardoises, cheminées, lucarnes, corniches.****Ouvertures ordonnancées avec entourages ouvragés en tuffeau.****Proposition de prescriptions de nature à assurer la préservation, la conservation ou la restauration du bien :****Soumettre au permis de démolir****en cas de réhabilitation, conservation des facteurs représentatifs et des matériaux locaux et d'origine****Respect du Nuancier du Maine et Loire****Identification des arbres à protéger**

Âge estimé :

Taille Hauteur : Diâmètre :

Critères d'identification :

- l'arbre présente une morphologie ou physionomie impaire
- l'arbre possède un fonctionnement original ou des adaptations particulières au milieu (ex : posé sur rocher...)
- l'arbre présente des particularités physiologiques (ex : blanchissement d'une partie du feuillage...)
- l'arbre constitue un gîte pour la faune
- autre :

Justifier :**État du bien / État de l'arbre :****Bon état structurel général****Descriptif des abords :****En agglomération****Inclus dans une propriété privée / Visible de la voirie**

FICHE DE RENSEIGNEMENT POUR LA REALISATION DE L'INVENTAIRE (1 fiche par par petit patrimoine ou élément paysagèr)

à remplir par les services de Cholet Agglomération

N ° de la fiche :	Statut de la demande :
	Date de traitement de la demande : / /

Commune : LYS-HAUT-LAYON (VIHIERS)

N° de parcelle : 373 AM 0028

Nom du lieu - dit : 5 avenue de Verdun

Date de la demande : 3 1 0 / 5 / 2 0 2 4

Objet de la demande

Ajout d'un élément patrimonial Suppression d'un élément patrimonial Ajout d'un élément paysager remarquable

L'élément est - il situé dans un périmètre d' « invariants » :

<input type="checkbox"/> Environnement et patrimoine naturel <i>Natura 2000, Sites classés, sites inscrits, ZNIEFF, EBC, zones humides, captage d'eau potable...</i>	Préciser :
<input type="checkbox"/> Patrimoine bâti <i>Monuments historiques, sites classés, sites inscrits, SPR, zones de sensibilité archéologique...</i>	Préciser :
<input type="checkbox"/> Risques et nuisances <i>Risques naturels (inondations, mouvements de terrain...), technologiques, nuisances sonores...</i>	Préciser :
<input type="checkbox"/> Activités agricoles <i>Siège d'exploitation, bâtiment générant un périmètre de réciprocité, circulation d'engins agricoles...</i>	Préciser :
<input type="checkbox"/> Activités humaines <i>Station épuration, carrières, ICPE...</i>	Préciser :

Intêret de la préservation

Inscription en tant qu'élément patrimonial ou paysager à protéger au titre de l'article L151-19 du Code de l'urbanisme pour des motifs d'ordre :

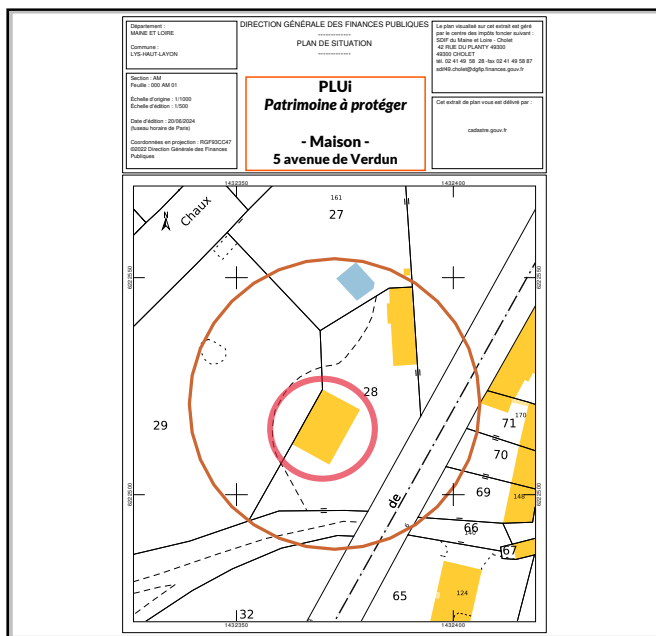
Historique Culturel Architectural

Inscription en tant qu'élément paysager à protéger au titre de l'article L151-23 du Code de l'urbanisme pour des motifs d'ordre :

Écologique

Justification de l'intérêt : Bâti représentatif de l'histoire et l'architecture de la commune

Repérage graphique (point ou périmètre) :



Photographie :



Date de la prise de vue : 2 0 2 0

Photographe : Google

Identification du patrimoine à protégerNom de l'édifice ou élément : MaisonTypologie du bâti : HabitationRepères historiques (date) : 1885Auteur(s) : NCType de propriété (communale, départementale, privée, ou sectionnale) : Privée**Descriptif du bien :**Repéré par Mérimée IA0052397Maison en pierre de taille.Toitures en ardoises, cheminées et lucarnes en tuffeau, corniches.Ouvertures ordonnancées avec entourages ouvragés en tuffeau.Porte d'entrée à conserver.Mur d'enceinte, piliers et ferronneries à préserver**Proposition de prescriptions de nature à assurer la préservation, la conservation ou la restauration du bien :**Soumettre au permis de démoliren cas de réhabilitation, conservation des facteurs représentatifs et des matériaux locaux et d'origineRespect du Nuancier du Maine et Loire**Identification des arbres à protéger**

Âge estimé : _____

Taille Hauteur : _____ Diâmètre : _____

Critères d'identification :

- l'arbre présente une morphologie ou physionomie impaire
- l'arbre possède un fonctionnement original ou des adaptations particulières au milieu (ex : posé sur rocher...)
- l'arbre présente des particularités physiologiques (ex : blanchissement d'une partie du feuillage...)
- l'arbre constitue un gîte pour la faune
- autre : _____

Justifier :**État du bien / État de l'arbre :**Bon état structurel général**Descriptif des abords :**En agglomérationInclus dans une propriété privée / Visible de la voirie

FICHE DE RENSEIGNEMENT POUR LA REALISATION DE L'INVENTAIRE (1 fiche par par petit patrimoine ou élément paysagèr)

à remplir par les services de Cholet Agglomération

N ° de la fiche : _____ Statut de la demande : _____
Date de traitement de la demande : _____ / _____ / _____

Commune : **LYS-HAUT-LAYON (ST-HILAIRE-DU-BOIS)**
N° de parcelle : **286 I 321**
Nom du lieu - dit : **Le Coudray-Montbault**
Date de la demande : **1 5 0 / 5 / 2 0 2 4**

Objet de la demande

Ajout d'un élément patrimonial Suppression d'un élément patrimonial Ajout d'un élément paysager remarquable

L'élément est - il situé dans un périmètre d' « invariants » :

<input type="checkbox"/> Environnement et patrimoine naturel <i>Natura 2000, Sites classés, sites inscrits, ZNIEFF, EBC, zones humides, captage d'eau potable...</i>	Préciser :
<input checked="" type="checkbox"/> Patrimoine bâti <i>Monuments historiques, sites classés, sites inscrits, SPR, zones de sensibilité archéologique...</i>	Préciser : Monuments Historiques
<input type="checkbox"/> Risques et nuisances <i>Risques naturels (inondations, mouvements de terrain...), technologiques, nuisances sonores...</i>	Préciser :
<input type="checkbox"/> Activités agricoles <i>Siège d'exploitation, bâtiment générant un périmètre de réciprocity, circulation d'engins agricoles...</i>	Préciser :
<input type="checkbox"/> Activités humaines <i>Station épuration, carrières, ICPE...</i>	Préciser :

Intêret de la préservation

Inscription en tant qu'élément patrimonial ou paysager à protéger au titre de l'article L151-19 du Code de l'urbanisme pour des motifs d'ordre :

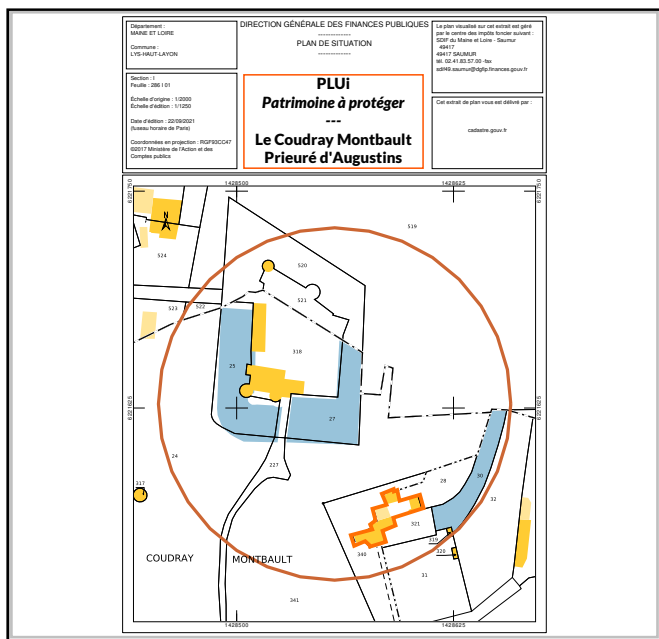
Historique Culturel Architectural

Inscription en tant qu'élément paysager à protéger au titre de l'article L151-23 du Code de l'urbanisme pour des motifs d'ordre :

Écologique

Justification de l'intérêt : **Bâti monumental représentatif de l'histoire et l'architecture rurale de la commune**

Repérage graphique (point ou périmètre) :



Photographie :



Date de la prise de vue : **2 0 2 1**

Photographe : **LYS-HAUT-LAYON**

Identification du patrimoine à protégerNom de l'édifice ou élément : Prieuré d'AugustinsTypologie du bâti : Manoirs & ChâteauxRepères historiques (date) : Milieu 12e siècle, 15e siècle, 16e siècle, 18e siècle, 19e siècle

Auteur(s) : _____

Type de propriété (communale, départementale, privée, ou sectionnale) : Privée**Descriptif du bien :**

Prieuré fondé en 1146 par Geoffroy du Pontail pour l'abbaye Notre-Dame du Réau, Vienne
L'église Saint-Jacques conserve des vestiges du milieu du 12e siècle 3 pans de la nef;
Choeur du 15e siècle et une chapelle latérale Saint-Fort du 16e siècle;
Logis prioral remanié au 18e siècle: Ensemble repris au 19e siècle

Des éléments mobiliers font également l'objet d'une identification

Proposition de prescriptions de nature à assurer la préservation, la conservation ou la restauration du bien :

Soumettre au permis de démolir

en cas de réhabilitation, conservation des facteurs représentatifs et des matériaux locaux et d'origine

Identification des arbres à protéger

Âge estimé : _____

Taille Hauteur : _____ Diamètre : _____

Critères d'identification :

- l'arbre présente une morphologie ou physionomie impaire
- l'arbre possède un fonctionnement original ou des adaptations particulières au milieu (ex : posé sur rocher...)
- l'arbre présente des particularités physiologiques (ex : blanchissement d'une partie du feuillage...)
- l'arbre constitue un gîte pour la faune
- autre : _____

Justifier :**État du bien / État de l'arbre :**

Bon état structurel général

Descriptif des abords :

En village

Inclus dans une propriété privée / Peu visible de la voirie

FICHE DE RENSEIGNEMENT POUR LA REALISATION DE L'INVENTAIRE (1 fiche par par petit patrimoine ou élément paysagèr)

à remplir par les services de Cholet Agglomération

N ° de la fiche :	Statut de la demande :
	Date de traitement de la demande : / /

Commune : LYS-HAUT-LAYON (ST-HILAIRE-DU-BOIS)

N° de parcelle : 286 ZH 0001

Nom du lieu - dit : La Boutinière

Date de la demande : 1 5 0 / 5 / 2 0 2 4

Objet de la demande

- Ajout d'un élément patrimonial Suppression d'un élément patrimonial Ajout d'un élément paysager remarquable

L'élément est - il situé dans un périmètre d'« invariants » :

- | | |
|---|------------------|
| <input type="checkbox"/> Environnement et patrimoine naturel
<i>Natura 2000, Sites classés, sites inscrits, ZNIEFF, EBC, zones humides, captage d'eau potable...</i> | Préciser : |
| <input type="checkbox"/> Patrimoine bâti
<i>Monuments historiques, sites classés, sites inscrits, SPR, zones de sensibilité archéologique...</i> | Préciser : |
| <input type="checkbox"/> Risques et nuisances
<i>Risques naturels (inondations, mouvements de terrain...), technologiques, nuisances sonores...</i> | Préciser : |
| <input type="checkbox"/> Activités agricoles
<i>Siège d'exploitation, bâtiment générant un périmètre de réciprocité, circulation d'engins agricoles...</i> | Préciser : |
| <input type="checkbox"/> Activités humaines
<i>Station épuration, carrières, ICPE...</i> | Préciser : |

Intêret de la préservation

Inscription en tant qu'élément patrimonial ou paysager à protéger au titre de l'article L151-19 du Code de l'urbanisme pour des motifs d'ordre :

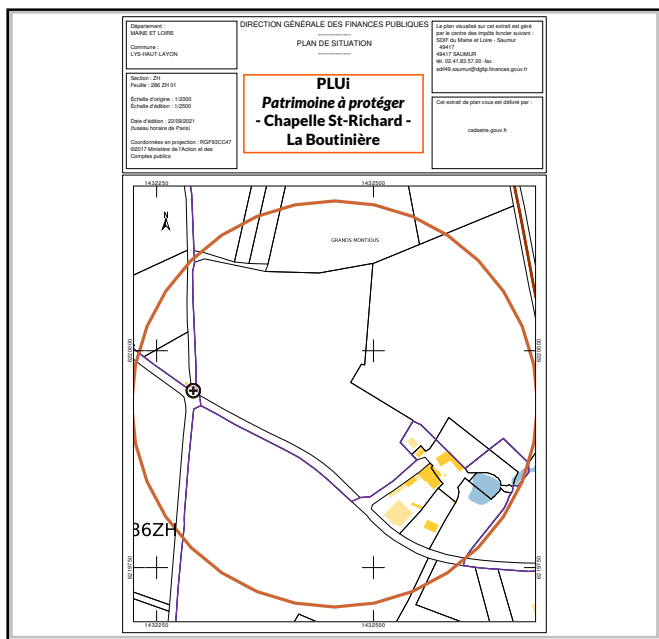
- Historique Culturel Architectural

Inscription en tant qu'élément paysager à protéger au titre de l'article L151-23 du Code de l'urbanisme pour des motifs d'ordre :

- Écologique

Justification de l'intêret : Monument représentatif de l'histoire religieuse de la commune

Repérage graphique (point ou périmètre) :



Photographie :



Date de la prise de vue : 2 0 2 1

Photographe : LYS-HAUT-LAYON

Identification du patrimoine à protégerNom de l'édifice ou élément : Chapelle St-RichardTypologie du bâti : Croix & Calvaires / Edifices religieuxRepères historiques (date) : 19ème siècleAuteur(s) : NCType de propriété (communale, départementale, privée, ou sectionnale) : Privée**Descriptif du bien :**Mérimée IA00052426Chapelle en schiste et moellon, toiture ardoise**Proposition de prescriptions de nature à assurer la préservation, la conservation ou la restauration du bien :**Soumettre au permis de démoliren cas de réhabilitation, conservation des facteurs représentatifs et des matériaux locaux et d'origineRespect du Nuancier du Maine et Loire**Identification des arbres à protéger**

Âge estimé : _____

Taille Hauteur : _____ Diâmètre : _____

Critères d'identification :

- l'arbre présente une morphologie ou physionomie impaire
- l'arbre possède un fonctionnement original ou des adaptations particulières au milieu (ex : posé sur rocher...)
- l'arbre présente des particularités physiologiques (ex : blanchissement d'une partie du feuillage...)
- l'arbre constitue un gîte pour la faune
- autre : _____

Justifier :**État du bien / État de l'arbre :**État menaçant**Descriptif des abords :**En campagneInclus dans une propriété privée / Visible de la voirie

FICHE DE RENSEIGNEMENT POUR LA REALISATION DE L'INVENTAIRE
(1 fiche par par petit patrimoine ou élément paysagèr)

à remplir par les services de Choelet Agglomération

N° de la fiche : _____ Statut de la demande : _____
Date de traitement de la demande : 1 / 1

Commune : PASSAVANT / LATON
N° de parcelle : 49236 B 0017 + B 0018
Nom du lieu - dit : 557 Le Chabellier Chapelle St Martin
Date de la demande : 30/05/2024

Objet de la demande

Ajout d'un élément patrimonial Suppression d'un élément patrimonial Ajout d'un élément paysager remarquable

L'élément est - il situé dans un périmètre d'« invariants » :

- Environnement et patrimoine naturel Préciser :
Natura 2000, Sites classés, sites inscrits, ZNIEFF, EBC, zones humides, captage d'eau potable...
- Patrimoine bâti Préciser : Zone 500 m nts classé
Monuments historiques, sites classés, sites inscrits, SPR, zones de sensibilité archéologique...
- Risques et nuisances Préciser :
Risques naturels (inondations, mouvements de terrain...), technologiques, nuisances sonores...
- Activités agricoles Préciser :
Siège d'exploitation, bâtiment générant un périmètre de réciprocité, circulation d'engins agricoles...
- Activités humaines Préciser :
Station épuration, carrières, ICPE...

Intêret de la préservation

Inscription en tant qu'élément patrimonial ou paysager à protéger au titre de l'article L151-19 du Code de l'urbanisme pour des motifs d'ordre :

Historique Culturel Architectural

Inscription en tant qu'élément paysager à protéger au titre de l'article L151-23 du Code de l'urbanisme pour des motifs d'ordre :

Écologique

Justification de l'intérêt : Lab-dress → Patrimoine à l'abri
Chapelle → recensement

Repérage graphique (point ou périmètre) :

Photographie :

Par mail

Date de la prise de vue : 3/06/2024

Photographe : L. Blaise

Identification du patrimoine à protéger

Nom de l'édifice ou élément :

Typologie du bâti :

Repères historiques (date) :

Auteur(s) :

Type de propriété (communale, départementale, privée, ou sectionnale) :

Descriptif du bien :

Proposition de prescriptions de nature à assurer la préservation, la conservation ou la restauration du bien :

Identification des arbres à protéger

Âge estimé :

Taille Hauteur : Diamètre :

Critères d'identification :

- l'arbre présente une morphologie ou physionomie impaire
- l'arbre possède un fonctionnement original ou des adaptations particulières au milieu (ex : posé sur rocher...)
- l'arbre présente des particularités physiologiques (ex : blanchissement d'une partie du feuillage...)
- l'arbre constitue un gîte pour la faune
- autre :

Justifier :

État du bien / État de l'arbre :

Descriptif des abords :

Chapelle S' Martin

557







FICHE DE RENSEIGNEMENT POUR LA REALISATION DE L'INVENTAIRE
(1 fiche par par petit patrimoine ou élément paysager)

à remplir par les services de Cholet Agglomération

N ° de la fiche :	Statut de la demande :	Date de traitement de la demande :
		/ /

Commune : **PASSAVANT / LAYON**
N° de parcelle : **49236 ZS 0009**
Nom du lieu - dit : **Chemin de la Prie**
Date de la demande : **30/05/2014**

Objet de la demande

Ajout d'un élément patrimonial Suppression d'un élément patrimonial Ajout d'un élément paysager remarquable

L'élément est - il situé dans un périmètre d'« invariants » :

- Environnement et patrimoine naturel
Natura 2000, Sites classés, sites inscrits, ZNIEFF, EBC, zones humides, captage d'eau potable... Préciser : **zone 500m Batiment de France**
- Patrimoine bâti
Monuments historiques, sites classés, sites inscrits, SPR, zones de sensibilité archéologique... Préciser :
- Risques et nuisances
Risques naturels (inondations, mouvements de terrain...), technologiques, nuisances sonores... Préciser :
- Activités agricoles
Siège d'exploitation, bâtiment générant un périmètre de réciprocité, circulation d'engins agricoles... Préciser :
- Activités humaines
Station épuration, carrières, ICPE... Préciser :

Intérêt de la préservation

Inscription en tant qu'élément patrimonial ou paysager à protéger au titre de l'article L151-19 du Code de l'urbanisme pour des motifs d'ordre :

Historique Culturel Architectural

Inscription en tant qu'élément paysager à protéger au titre de l'article L151-23 du Code de l'urbanisme pour des motifs d'ordre :

Écologique
Justification de l'intérêt : **Terrain arboré en bordure de la rive du Layon, terrain de loisir, piéculique**

Repérage graphique (point ou périmètre) :

Photographie :

par mail

Date de la prise de vue : **3/06/2014**
Photographe : **Litaire**

Identification du patrimoine à protéger

Nom de l'édifice ou élément :

Typologie du bâti :

Repères historiques (date) :

Auteur(s) :

Type de propriété (communale, départementale, privée, ou sectionnale) :

Descriptif du bien :**Proposition de prescriptions de nature à assurer la préservation, la conservation ou la restauration du bien :****Identification des arbres à protéger**

Âge estimé :

Taille

Hauteur :

Diamètre :

Critères d'identification :

- l'arbre présente une morphologie ou physionomie impaire
- l'arbre possède un fonctionnement original ou des adaptations particulières au milieu (ex : posé sur rocher...)
- l'arbre présente des particularités physiologiques (ex : blanchissement d'une partie du feuillage...)
- l'arbre constitue un gîte pour la faune
- autre :

Justifier :

État du bien / État de l'arbre :**Descriptif des abords :**



FAUCHAGE TARDIF

Pour préserver la biodiversité et
sauvegarder les espèces végétales.





FICHE DE RENSEIGNEMENT POUR LA REALISATION DE L'INVENTAIRE
(1 fiche par par petit patrimoine ou élément paysager)

à remplir par les services de Cholet Agglomération

N° de la fiche : _____ Statut de la demande : _____
Date de traitement de la demande : 1 / 1

Commune : PASSAVANT / LAYON
N° de parcelle : 49236 A 250 + 49236 A 574
Nom du lieu - dit : Chapelle de Pihic
Date de la demande : 30/09/2024

Objet de la demande

Ajout d'un élément patrimonial Suppression d'un élément patrimonial Ajout d'un élément paysager remarquable

L'élément est-il situé dans un périmètre d'« Invariants » :

Environnement et patrimoine naturel Préciser :

Natura 2000, Sites classés, sites inscrits, ZNIEFF, EBC, zones humides, captage d'eau potable...

Patrimoine bâti Préciser : zone 500 m² anti

Monuments historiques, sites classés, sites inscrits, SPR, zones de sensibilité archéologique...

Risques et nuisances Préciser :

Risques naturels (inondations, mouvements de terrain...), technologiques, nuisances sonores...

Activités agricoles Préciser :

Siège d'exploitation, bâtiment générant un périmètre de réciprocité, circulation d'engins agricoles...

Activités humaines Préciser :

Station épuration, carrières, ICPE...

Intérêt de la préservation

Inscription en tant qu'élément patrimonial ou paysager à protéger au titre de l'article L151-19 du Code de l'urbanisme pour des motifs d'ordre :

Historique Culturel Architectural

Inscription en tant qu'élément paysager à protéger au titre de l'article L151-23 du Code de l'urbanisme pour des motifs d'ordre :

Écologique

Justification de l'intérêt : Jardin arboré pour méditation
Chapelle " "

Repérage graphique (point ou périmètre) :

Photographie :

Par mail

Date de la prise de vue : 3/06/2024

Photographe : L. Laine

Identification du patrimoine à protéger

Nom de l'édifice ou élément :

Typologie du bâti :

Repères historiques (date) :

Auteur(s) :

Type de propriété (communale, départementale, privée, ou sectionnale) :

Descriptif du bien :**Proposition de prescriptions de nature à assurer la préservation, la conservation ou la restauration du bien :****Identification des arbres à protéger**

Âge estimé :

Taille

Hauteur :

Diâmètre :

Critères d'identification :

- l'arbre présente une morphologie ou physionomie impaire
- l'arbre possède un fonctionnement original ou des adaptations particulières au milieu (ex : posé sur rocher...)
- l'arbre présente des particularités physiologiques (ex : blanchissement d'une partie du feuillage...)
- l'arbre constitue un gîte pour la faune
- autre :

Justifier :

État du bien / État de l'arbre :**Descriptif des abords :**





Chapelle de Pitié





FICHE DE RENSEIGNEMENT POUR LA REALISATION DE L'INVENTAIRE
(1 fiche par petit patrimoine ou élément paysager)

à remplir par les services de Cholet Agglomération

N° de la fiche :	Statut de la demande :
	Date de traitement de la demande : / /

Commune : Nuillé

N° de parcelle :

A253

Nom du lieu - dit :

Place du Breuil Lambert

Date de la demande :

05/06/2024

Objet de la demande

Ajout d'un élément patrimonial Suppression d'un élément patrimonial Ajout d'un élément paysager remarquable

L'élément est-il situé dans un périmètre d'invariants :

- | | |
|---|------------|
| <input type="checkbox"/> Environnement et patrimoine naturel
<i>Natura 2000, Sites classés, sites inscrits, ZNIEFF, EBC, zones humides, captage d'eau potable...</i> | Préciser : |
| <input type="checkbox"/> Patrimoine bâti
<i>Monuments historiques, sites classés, sites inscrits, SPR, zones de sensibilité archéologique...</i> | Préciser : |
| <input type="checkbox"/> Risques et nuisances
<i>Risques naturels (inondations, mouvements de terrain...), technologiques, nuisances sonores...</i> | Préciser : |
| <input type="checkbox"/> Activités agricoles
<i>Siège d'exploitation, bâtiment générant un périmètre de réciprocité, circulation d'engins agricoles...</i> | Préciser : |
| <input type="checkbox"/> Activités humaines
<i>Station épuration, carrières, ICPE...</i> | Préciser : |

Intérêt de la préservation

Inscription en tant qu'élément patrimonial ou paysager à protéger au titre de l'article L151-19 du Code de l'urbanisme pour des motifs d'ordre :


Historique Culturel Architectural

Inscription en tant qu'élément paysager à protéger au titre de l'article L151-23 du Code de l'urbanisme pour des motifs d'ordre :

Écologique

Justification de l'intérêt :

Repérage graphique (point ou périmètre) :



Photographie :



Date de la prise de vue : 30/05/2024

Photographe : Cammure.

Identification du patrimoine à protéger

Nom de l'édifice ou élément : Puit du Beuil Lambert

Typologie du bâti : Puit

Repères historiques (date) : -

Auteur(s) : -

Type de propriété (communale, départementale, privée, ou sectionnale) :

Descriptif du bien :

Puit maçonné en pierre de champ, faiture en tuile
tige de latte, entourage en brique.

Patrimoine

Proposition de prescriptions de nature à assurer la préservation, la conservation ou la restauration du bien :

Identification des arbres à protéger

Âge estimé : _____

Taille Hauteur : Diâmètre : _____

Critères d'identification :

- l'arbre présente une morphologie ou physionomie impaire
- l'arbre possède un fonctionnement original ou des adaptations particulières au milieu (ex : posé sur rocher...)
- l'arbre présente des particularités physiologiques (ex : blanchissement d'une partie du feuillage...)
- l'arbre constitue un gîte pour la faune
- autre : _____

Paysage

Justifier : _____

État du bien / État de l'arbre :

Descriptif des abords :

Patrimoine et Paysage

FICHE DE RENSEIGNEMENT POUR LA REALISATION DE L'INVENTAIRE
(1 fiche par par petit patrimoine ou élément paysagèr)

à remplir par les services de Cholet Agglomération

N° de la fiche : _____ Statut de la demande : _____
Date de traitement de la demande : _____ / _____ / _____

Commune : Nuaillé

N° de parcelle : B 52

Nom du lieu - dit : La Croix Noire

Date de la demande : 05 06 / 2024

Objet de la demande

Ajout d'un élément patrimonial Suppression d'un élément patrimonial Ajout d'un élément paysager remarquable

L'élément est - il situé dans un périmètre d'« invariants » :

Environnement et patrimoine naturel

Natura 2000, Sites classés, sites inscrits, ZNIEFF, EBC, zones humides, captage d'eau potable...

Préciser : A proximité du massif
Boreshier (ZNIEFF).

Patrimoine bâti

Monuments historiques, sites classés, sites inscrits, SPR, zones de sensibilité archéologique...

Préciser :

Risques et nuisances

Risques naturels (inondations, mouvements de terrain...), technologiques, nuisances sonores...

Préciser :

Activités agricoles

Siège d'exploitation, bâtiment générant un périmètre de réciprocité, circulation d'engins agricoles...

Préciser :

Activités humaines

Station épuration, carrières, ICPE...

Préciser :

Intérêt de la préservation

Inscription en tant qu'élément patrimonial ou paysager à protéger au titre de l'article L151-19 du Code de l'urbanisme pour des motifs d'ordre :

Historique Culturel Architectural

Inscription en tant qu'élément paysager à protéger au titre de l'article L151-23 du Code de l'urbanisme pour des motifs d'ordre :

Écologique

Justification de l'intérêt :

Repérage graphique (point ou périmètre) :

Photographie :



Date de la prise de vue : 30/05/2024

Photographe : Commune.

Identification du patrimoine à protéger

Nom de l'édifice ou élément : Calvaire de la Croix Noire

Typologie du bâti : Calvaire

Repères historiques (date) : Construction en 1850

Auteur(s) : Commune

Type de propriété (communale, départementale, privée, ou sectionnale) :

Descriptif du bien :

Edifice construit en l'honneur des Guerres de Vendée.
Prêche de massacre (historique) au Grand-village.

Construit entièrement en grnit.

Proposition de prescriptions de nature à assurer la préservation, la conservation ou la restauration du bien :

Identification des arbres à protéger

Âge estimé :

Taille Hauteur : Diâmètre :

Critères d'identification :

- l'arbre présente une morphologie ou physionomie impaire
- l'arbre possède un fonctionnement original ou des adaptations particulières au milieu (ex : posé sur rocher...)
- l'arbre présente des particularités physiologiques (ex : blanchissement d'une partie du feuillage...)
- l'arbre constitue un gîte pour la faune
- autre :

Justifier :

État du bien / État de l'arbre :

Descriptif des abords :

FICHE DE RENSEIGNEMENT POUR LA REALISATION DE L'INVENTAIRE
(1 fiche par par petit patrimoine ou élément paysagèr)

à remplir par les services de Cholet Agglomération

N° de la fiche : _____ Statut de la demande : _____
Date de traitement de la demande : ____ / ____ / ____

Commune : Nuaillé

N° de parcelle : AAS7

Nom du lieu - dit : Rue Abbé Pierre CHUPIN

Date de la demande : 05 / 01 / 2024

Objet de la demande

Ajout d'un élément patrimonial Suppression d'un élément patrimonial Ajout d'un élément paysager remarquable

L'élément est - il situé dans un périmètre d'« invariants » :

- | | |
|---|------------|
| <input type="checkbox"/> Environnement et patrimoine naturel
<i>Natura 2000, Sites classés, sites inscrits, ZNIEFF, EBC, zones humides, captage d'eau potable...</i> | Préciser : |
| <input type="checkbox"/> Patrimoine bâti
<i>Monuments historiques, sites classés, sites inscrits, SPR, zones de sensibilité archéologique...</i> | Préciser : |
| <input type="checkbox"/> Risques et nuisances
<i>Risques naturels (inondations, mouvements de terrain...), technologiques, nuisances sonores...</i> | Préciser : |
| <input type="checkbox"/> Activités agricoles
<i>Siège d'exploitation, bâtiment générant un périmètre de réciprocity, circulation d'engins agricoles...</i> | Préciser : |
| <input type="checkbox"/> Activités humaines
<i>Station épuration, carrières, ICPE...</i> | Préciser : |

Intérêt de la préservation

Inscription en tant qu'élément patrimonial ou paysager à protéger au titre de l'article L151-19 du Code de l'urbanisme pour des motifs d'ordre :

Historique Culturel Architectural

Inscription en tant qu'élément paysager à protéger au titre de l'article L151-23 du Code de l'urbanisme pour des motifs d'ordre :


Écologique

Justification de l'intérêt : _____

Repérage graphique (point ou périmètre) :



Photographie :



Date de la prise de vue : 30/03/2024

Photographe : Commune

Identification du patrimoine à protéger

Nom de l'édifice ou élément : Porte de l'entrée du cimetière

Typologie du bâti : Cimetière

Repères historiques (date) : -

Auteur(s) : -

Type de propriété (communale, départementale, privée, ou sectionnelle) :

Descriptif du bien :

Porte en fer forgé avec deux piliers en granit surmontés d'une croix également en granit.

Proposition de prescriptions de nature à assurer la préservation, la conservation ou la restauration du bien :

Identification des arbres à protéger

Âge estimé : _____

Taille Hauteur : Diamètre : _____

Critères d'identification :

- l'arbre présente une morphologie ou physionomie impaire
- l'arbre possède un fonctionnement original ou des adaptations particulières au milieu (ex : posé sur rocher...)
- l'arbre présente des particularités physiologiques (ex : blanchissement d'une partie du feuillage...)
- l'arbre constitue un gîte pour la faune
- autre : _____

Justifier :

État du bien / État de l'arbre :

Descriptif des abords :

Patrimoine

Paysage

Patrimoine et Paysage

FICHE DE RENSEIGNEMENT POUR LA REALISATION DE L'INVENTAIRE
(1 fiche par par petit patrimoine ou élément paysagèr)

à remplir par les services de Cholet Agglomération

N° de la fiche :	Statut de la demande :
	Date de traitement de la demande : / /

Commune : Nuaillé

N° de parcelle :

AD 13

Nom du lieu - dit :

Chemin de Montbault

Date de la demande :

05/06/2024

Objet de la demande

Ajout d'un élément patrimonial Suppression d'un élément patrimonial Ajout d'un élément paysager remarquable

L'élément est-il situé dans un périmètre d'invariants :

- | | |
|---|------------|
| <input type="checkbox"/> Environnement et patrimoine naturel
<i>Natura 2000, Sites classés, sites inscrits, ZNIEFF, EBC, zones humides, captage d'eau potable...</i> | Préciser : |
| <input type="checkbox"/> Patrimoine bâti
<i>Monuments historiques, sites classés, sites inscrits, SPR, zones de sensibilité archéologique...</i> | Préciser : |
| <input type="checkbox"/> Risques et nuisances
<i>Risques naturels (inondations, mouvements de terrain...), technologiques, nuisances sonores...</i> | Préciser : |
| <input type="checkbox"/> Activités agricoles
<i>Siège d'exploitation, bâtiment générant un périmètre de réciprocité, circulation d'engins agricoles...</i> | Préciser : |
| <input type="checkbox"/> Activités humaines
<i>Station épuration, carrières, ICPE...</i> | Préciser : |

Intérêt de la préservation

Inscription en tant qu'élément patrimonial ou paysager à protéger au titre de l'article L151-19 du Code de l'urbanisme pour des motifs d'ordre :

Historique Culturel Architectural

Inscription en tant qu'élément paysager à protéger au titre de l'article L151-23 du Code de l'urbanisme pour des motifs d'ordre :

Écologique

Justification de l'intérêt :

Repérage graphique (point ou périmètre) :



Photographie :



Date de la prise de vue : 30/05/2024

Photographe : Commune

Identification du patrimoine à protéger

Nom de l'édifice ou élément : Calvaire de Montbault

Typologie du bâti : Calvaire

Repères historiques (date) : Construit en 1939

Auteur(s) : Commune

Type de propriété (communale, départementale, privée, ou sectionnale) : Communale

Descriptif du bien :

Calvaire construit en 1939, rénové en 1975 et 2015.
Secteur construit en pierres naturelles, Croix en bois.

Patrimoine

Proposition de prescriptions de nature à assurer la préservation, la conservation ou la restauration du bien :

Identification des arbres à protéger

Âge estimé :

Taille Hauteur : Diamètre :

Critères d'identification :

- l'arbre présente une morphologie ou physiologie impaire
- l'arbre possède un fonctionnement original ou des adaptations particulières au milieu (ex : posé sur rocher...)
- l'arbre présente des particularités physiologiques (ex : blanchissement d'une partie du feuillage...)
- l'arbre constitue un gîte pour la faune
- autre :

Justifier :

État du bien / état de l'arbre :

Descriptif des abords :

Paysage

Patrimoine et Paysage

FICHE DE RENSEIGNEMENT POUR LA REALISATION DE L'INVENTAIRE
(1 fiche par par petit patrimoine ou élément paysagèr)

à remplir par les services de Cholet Agglomération

N° de la fiche :	Statut de la demande :
	Date de traitement de la demande : / /

Commune : Nuaillé

N° de parcelle :

Nom du lieu - dit :

La Gilbertière

Date de la demande :

05/06/2024

Objet de la demande

Ajout d'un élément patrimonial Suppression d'un élément patrimonial Ajout d'un élément paysager remarquable

L'élément est - il situé dans un périmètre d'« invariants » :

- | | |
|---|------------|
| <input type="checkbox"/> Environnement et patrimoine naturel
<i>Natura 2000, Sites classés, sites inscrits, ZNIEFF, EBC, zones humides, captage d'eau potable...</i> | Préciser : |
| <input type="checkbox"/> Patrimoine bâti
<i>Monuments historiques, sites classés, sites inscrits, SPR, zones de sensibilité archéologique...</i> | Préciser : |
| <input type="checkbox"/> Risques et nuisances
<i>Risques naturels (inondations, mouvements de terrain...), technologiques, nuisances sonores...</i> | Préciser : |
| <input type="checkbox"/> Activités agricoles
<i>Siège d'exploitation, bâtiment générant un périmètre de réciprocité, circulation d'engins agricoles...</i> | Préciser : |
| <input type="checkbox"/> Activités humaines
<i>Station épuration, carrières, ICPE...</i> | Préciser : |

Intérêt de la préservation

Inscription en tant qu'élément patrimonial ou paysager à protéger au titre de l'article L151-19 du Code de l'urbanisme pour des motifs d'ordre :

Historique Culturel Architectural

Inscription en tant qu'élément paysager à protéger au titre de l'article L151-23 du Code de l'urbanisme pour des motifs d'ordre :

Écologique

Justification de l'intérêt :

Repérage graphique (point ou périmètre) :



Photographie :



Date de la prise de vue : 30/05/2024

Photographe : Camille

Identification du patrimoine à protéger

Nom de l'édifice ou élément : Chapelle de Notre-Dame du Réconfort.

Typologie du bâti :

Repères historiques (date) : Construction 1850 , Rebatie en 1862

Auteur(s) : Commune

Type de propriété (communale, départementale, privée, ou sectionnale) : Privée

Descriptif du bien :

Batiment reconstruit avec les anciens matériaux de la
Chapelle seigneuriale du XIII^{ème} siècle.

Patrimoine

Proposition de prescriptions de nature à assurer la préservation, la conservation ou la restauration du bien :

Identification des arbres à protéger

Âge estimé :

Taille Hauteur : Diamètre :

Critères d'identification :

- l'arbre présente une morphologie ou physionomie impaire
- l'arbre possède un fonctionnement original ou des adaptations particulières au milieu (ex : posé sur rocher...)
- l'arbre présente des particularités physiologiques (ex : blanchissement d'une partie du feuillage...)
- l'arbre constitue un gîte pour la faune
- autre :

Justifier :

État du bien / État de l'arbre :

Descriptif des abords :

Paysage

Patrimoine et Paysage

FICHE DE RENSEIGNEMENT POUR LA REALISATION DE L'INVENTAIRE
(1 fiche par par petit patrimoine ou élément paysagèr)

à remplir par les services de Cholet Agglomération

N ° de la fiche : _____ Statut de la demande : _____
Date de traitement de la demande : _____ / _____ / _____

Commune : Nuaillé

N° de parcelle : A13

Nom du lieu - dit : Rue de la Libération

Date de la demande : 05/06/2024

Objet de la demande

Ajout d'un élément patrimonial Suppression d'un élément patrimonial Ajout d'un élément paysager remarquable

L'élément est - il situé dans un périmètre d'« invariants » :

- | | |
|---|------------|
| <input type="checkbox"/> Environnement et patrimoine naturel
<i>Natura 2000, Sites classés, sites inscrits, ZNIEFF, EBC, zones humides, captage d'eau potable...</i> | Préciser : |
| <input type="checkbox"/> Patrimoine bâti
<i>Monuments historiques, sites classés, sites inscrits, SPR, zones de sensibilité archéologique...</i> | Préciser : |
| <input type="checkbox"/> Risques et nuisances
<i>Risques naturels (inondations, mouvements de terrain...), technologiques, nuisances sonores...</i> | Préciser : |
| <input type="checkbox"/> Activités agricoles
<i>Siège d'exploitation, bâtiment générant un périmètre de réciprocité, circulation d'engins agricoles...</i> | Préciser : |
| <input type="checkbox"/> Activités humaines
<i>Station épuration, carrières, ICPE...</i> | Préciser : |

Intérêt de la préservation

Inscription en tant qu'élément patrimonial ou paysager à protéger au titre de l'article L151-19 du Code de l'urbanisme pour des motifs d'ordre :

Historique Culturel Architectural

Inscription en tant qu'élément paysager à protéger au titre de l'article L151-23 du Code de l'urbanisme pour des motifs d'ordre :

Écologique

Justification de l'intérêt : _____

Repérage graphique (point ou périmètre) :

Photographie :



Date de la prise de vue : 30/05/2024

Photographe : Camille

Patrimoine

Identification du patrimoine à protéger

Nom de l'édifice ou élément : Chapelle
Typologie du bâti : Chapelle
Repères historiques (date) : 1858
Auteur(s) : Commune.
Type de propriété (communale, départementale, privée, ou sectionnelle) : Communele

Descriptif du bien :

Chapelle construit avec des matériaux nobles pierres de tuffe, briquettes, lamelles en terre cuite ...
Elle comporte de nombreuses statues dont celle du Sacré-Coeur installée au dessus de l'entrée principale.
Elle fut renouée en 2018.

Proposition de prescriptions de nature à assurer la préservation, la conservation ou la restauration du bien :

Paysage

Identification des arbres à protéger

Âge estimé : _____
Taille Hauteur : _____ Diamètre : _____
Critères d'identification :
 l'arbre présente une morphologie ou physionomie impaire
 l'arbre possède un fonctionnement original ou des adaptations particulières au milieu (ex : posé sur rocher...)
 l'arbre présente des particularités physiologiques (ex : blanchissement d'une partie du feuillage...)
 l'arbre constitue un gîte pour la faune
 autre : _____

Justifier :

Patrimoine et Paysage

État du bien / État de l'arbre :

Descriptif des abords :

FICHE DE RENSEIGNEMENT POUR LA REALISATION DE L'INVENTAIRE
(1 fiche par petit patrimoine ou élément paysagèr)

à remplir par les services de Cholet Agglomération

N° de la fiche :	Statut de la demande :
	Date de traitement de la demande : / /

Commune : Nuillé

N° de parcelle :

A 13

Nom du lieu - dit :

Rue de la Libération

Date de la demande :

05 / 06 / 2024

Objet de la demande

Ajout d'un élément patrimonial Suppression d'un élément patrimonial Ajout d'un élément paysager remarquable

L'élément est-il situé dans un périmètre d'« invariants » :

Environnement et patrimoine naturel Préciser :

Natura 2000, Sites classés, sites inscrits, ZNIEFF, EBC, zones humides, captage d'eau potable...

Patrimoine bâti Préciser :

Monuments historiques, sites classés, sites inscrits, SPR, zones de sensibilité archéologique...

Risques et nuisances Préciser :

Risques naturels (inondations, mouvements de terrain...), technologiques, nuisances sonores...

Activités agricoles Préciser :

Siège d'exploitation, bâtiment générant un périmètre de réciprocité, circulation d'engins agricoles...

Activités humaines Préciser :

Station épuration, carrières, ICPE...

Intérêt de la préservation

Inscription en tant qu'élément patrimonial ou paysager à protéger au titre de l'article L151-19 du Code de l'urbanisme pour des motifs d'ordre :

Historique Culturel Architectural

Inscription en tant qu'élément paysager à protéger au titre de l'article L151-23 du Code de l'urbanisme pour des motifs d'ordre :

Écologique

Justification de l'intérêt :

Repérage graphique (point ou périmètre) :

Photographie :



Date de la prise de vue : 30/05/2024

Photographe : Commune.

Identification du patrimoine à protéger

Nom de l'édifice ou élément : Serre du jardin de l'ancien presbytère.

Typologie du bâti : Serre métallique en verre.

Repères historiques (date) : Fin du XIX^{ème} (=1874)

Auteur(s) : Commune

Type de propriété (communale, départementale, privée, ou sectionnelle) : Communale.

Descriptif du bien :

Serre en structure métallique reposant sur un mur en pierre enduit à la chaux.
Entièrement rénovée en 2018 à l'identique.
Son toit cintré possède des verres en "tuile" ainsi qu'une frise très décorative.

Proposition de prescriptions de nature à assurer la préservation, la conservation ou la restauration du bien :

Identification des arbres à protéger

Âge estimé : _____

Taille _____

Hauteur : _____

Diamètre : _____

Critères d'identification :

- l'arbre présente une morphologie ou physionomie impaire
- l'arbre possède un fonctionnement original ou des adaptations particulières au milieu (ex : posé sur rocher...)
- l'arbre présente des particularités physiologiques (ex : blanchissement d'une partie du feuillage...)
- l'arbre constitue un gîte pour la faune
- autre : _____

Justifier : _____

État du bien / État de l'arbre :

Descriptif des abords :

FICHE DE RENSEIGNEMENT POUR LA REALISATION DE L'INVENTAIRE
(1 fiche par petit patrimoine ou élément paysagère)

à remplir par les services de Cholet Agglomération

N ° de la fiche : _____ Statut de la demande : _____
Date de traitement de la demande : _____ / _____ / _____

Commune : Nuaillé

N° de parcelle : B 88

Nom du lieu - dit : Le Grand Village

Date de la demande : 05/06/2024

Objet de la demande

Ajout d'un élément patrimonial Suppression d'un élément patrimonial Ajout d'un élément paysager remarquable

L'élément est - il situé dans un périmètre d'« invariants » :

- | | |
|---|------------|
| <input type="checkbox"/> Environnement et patrimoine naturel
<i>Natura 2000, Sites classés, sites inscrits, ZNIEFF, EBC, zones humides, captage d'eau potable...</i> | Préciser : |
| <input type="checkbox"/> Patrimoine bâti
<i>Monuments historiques, sites classés, sites inscrits, SPR, zones de sensibilité archéologique...</i> | Préciser : |
| <input type="checkbox"/> Risques et nuisances
<i>Risques naturels (inondations, mouvements de terrain...), technologiques, nuisances sonores...</i> | Préciser : |
| <input type="checkbox"/> Activités agricoles
<i>Siège d'exploitation, bâtiment générant un périmètre de réciprocity, circulation d'engins agricoles...</i> | Préciser : |
| <input type="checkbox"/> Activités humaines
<i>Station épuration, carrières, ICPE...</i> | Préciser : |

Intérêt de la préservation

Inscription en tant qu'élément patrimonial ou paysager à protéger au titre de l'article L151-19 du Code de l'urbanisme pour des motifs d'ordre :

Historique Culturel Architectural

Inscription en tant qu'élément paysager à protéger au titre de l'article L151-23 du Code de l'urbanisme pour des motifs d'ordre :

Écologique

Justification de l'intérêt : _____

Repérage graphique (point ou périmètre) :



Photographie :



Date de la prise de vue : 30/05/2024

Photographe : Camille

Patrimoine

Identification du patrimoine à protéger

Nom de l'édifice ou élément : Puit du Grand-Village

Typologie du bâti : Puit d'une cour de ferme

Repères historiques (date) : /

Auteur(s) : /

Type de propriété (communale, départementale, privée, ou sectionnale) : Privé

Descriptif du bien :

Puit maçonné en pierre de champ avec une toiture en tuile (tige de botte).

Proposition de prescriptions de nature à assurer la préservation, la conservation ou la restauration du bien :

Identification des arbres à protéger

Âge estimé :

Taille Hauteur : Diamètre :

Critères d'identification :

- l'arbre présente une morphologie ou physionomie impaire
- l'arbre possède un fonctionnement original ou des adaptations particulières au milieu (ex : posé sur rocher...)
- l'arbre présente des particularités physiologiques (ex : blanchissement d'une partie du feuillage...)
- l'arbre constitue un gîte pour la faune
- autre :

Justifier :

État du bien / État de l'arbre :

Descriptif des abords :

Paysage

Patrimoine et Paysage

FICHE DE RENSEIGNEMENT POUR LA REALISATION DE L'INVENTAIRE
(1 fiche par par petit patrimoine ou élément paysagèr)

à remplir par les services de Cholet Agglomération

N ° de la fiche : _____ Statut de la demande : _____
Date de traitement de la demande : _____ / _____ / _____

Commune : Nuaillé

N° de parcelle :

A 345

Nom du lieu - dit :

La Verrerie Route de Mazères-en-Mauges

Date de la demande :

05 06 / 2024

Objet de la demande

Ajout d'un élément patrimonial Suppression d'un élément patrimonial Ajout d'un élément paysager remarquable

L'élément est - il situé dans un périmètre d'« invariants » :

- | | |
|---|------------|
| <input type="checkbox"/> Environnement et patrimoine naturel
<i>Natura 2000, Sites classés, sites inscrits, ZNIEFF, EBC, zones humides, captage d'eau potable...</i> | Préciser : |
| <input checked="" type="checkbox"/> Patrimoine bâti
<i>Monuments historiques, sites classés, sites inscrits, SPR, zones de sensibilité archéologique...</i> | Préciser : |
| <input type="checkbox"/> Risques et nuisances
<i>Risques naturels (inondations, mouvements de terrain...), technologiques, nuisances sonores...</i> | Préciser : |
| <input type="checkbox"/> Activités agricoles
<i>Siège d'exploitation, bâtiment générant un périmètre de réciprocité, circulation d'engins agricoles...</i> | Préciser : |
| <input type="checkbox"/> Activités humaines
<i>Station épuration, carrières, ICPE...</i> | Préciser : |

Intérêt de la préservation

Inscription en tant qu'élément patrimonial ou paysager à protéger au titre de l'article L151-19 du Code de l'urbanisme pour des motifs d'ordre :

Historique Culturel Architectural

Inscription en tant qu'élément paysager à protéger au titre de l'article L151-23 du Code de l'urbanisme pour des motifs d'ordre :

Écologique

Justification de l'intérêt : _____

Repérage graphique (point ou périmètre) :



Photographie :



Date de la prise de vue : 30/05/2024

Photographe : Commune

Identification du patrimoine à protéger

Nom de l'édifice ou élément : Escalier de la Venerie.

Typologie du bâti : Ancienne ferme

Repères historiques (date) :

Auteur(s) :

Type de propriété (communale, départementale, privée, ou sectionnelle) : Privée

Descriptif du bien :

Ancien escalier en pierre, menant au grenier d'une ancienne ferme.

On retrouve les matériaux typiques de la région à savoir ; briquettes, tuiles et enduits à la chaux.

Patrimoine

Proposition de prescriptions de nature à assurer la préservation, la conservation ou la restauration du bien :

Identification des arbres à protéger

Âge estimé :

Taille Hauteur : Diâmètre :

Critères d'identification :

- l'arbre présente une morphologie ou physionomie impaire
- l'arbre possède un fonctionnement original ou des adaptations particulières au milieu (ex : posé sur rocher...)
- l'arbre présente des particularités physiologiques (ex : blanchissement d'une partie du feuillage...)
- l'arbre constitue un gîte pour la faune
- autre :

Justifier :

Paysage

État du bien / État de l'arbre :

Descriptif des abords :

Patrimoine et Paysage

FICHE DE RENSEIGNEMENT POUR LA REALISATION DE L'INVENTAIRE
(1 fiche par par petit patrimoine ou élément paysager)

à remplir par les services de Cholet Agglomération

N ° de la fiche :	Statut de la demande :	Date de traitement de la demande : / /
-------------------	------------------------	--

Commune : MAULÉVRIER
 N° de parcelle : AN 287, AN 288 - AN 25Z - AN 21Z - AN 25B.
 Nom du lieu - dit : La Potironniere - Rue du Cormier, Rue du Chemin Vert
 Date de la demande : 05/06/2024

Objet de la demande

Ajout d'un élément patrimonial Suppression d'un élément patrimonial Ajout d'un élément paysager remarquable

L'élément est-il situé dans un périmètre d'invariants :

- Environnement et patrimoine naturel Préciser :
Natura 2000, Sites classés, sites inscrits, ZNIEFF, EBC, zones humides, captage d'eau potable...
- Patrimoine bâti Préciser :
Monuments historiques, sites classés, sites inscrits, SPR, zones de sensibilité archéologique...
- Risques et nuisances Préciser :
Risques naturels (inondations, mouvements de terrain...), technologiques, nuisances sonores...
- Activités agricoles Préciser :
Siège d'exploitation, bâtiment générant un périmètre de réciprocité, circulation d'engins agricoles...
- Activités humaines Préciser :
Station épuration, carrières, ICPE...

Intérêt de la préservation

Inscription en tant qu'élément patrimonial ou paysager à protéger au titre de l'article L151-19 du Code de l'urbanisme pour des motifs d'ordre :

Historique Culturel Architectural

Inscription en tant qu'élément paysager à protéger au titre de l'article L151-23 du Code de l'urbanisme pour des motifs d'ordre :

Écologique

Justification de l'intérêt :

Repérage graphique (point ou périmètre) :

Photographie :

Date de la prise de vue :

Photographe :

Nom de l'édifice ou élément : **arbres remarquables**

Typologie du bâti :

Repères historiques (date) :

Auteur(s) :

Type de propriété (communale, départementale, privée, ou sectionnale) :

Descriptif du bien :

Patrimoine

Proposition de prescriptions de nature à assurer la préservation, la conservation ou la restauration du bien :

Identification des arbres à protéger

Âge estimé : **centenaire**

Taille

Hauteur :

Diâètre :

Critères d'identification :

- l'arbre présente une morphologie ou physiologie impaire
- l'arbre possède un fonctionnement original ou des adaptations particulières au milieu (ex : posé sur rocher...)
- l'arbre présente des particularités physiologiques (ex : blanchissement d'une partie du feuillage...)
- l'arbre constitue un gîte pour la faune
- autre :

Justifier :

Paysage

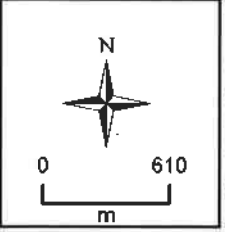
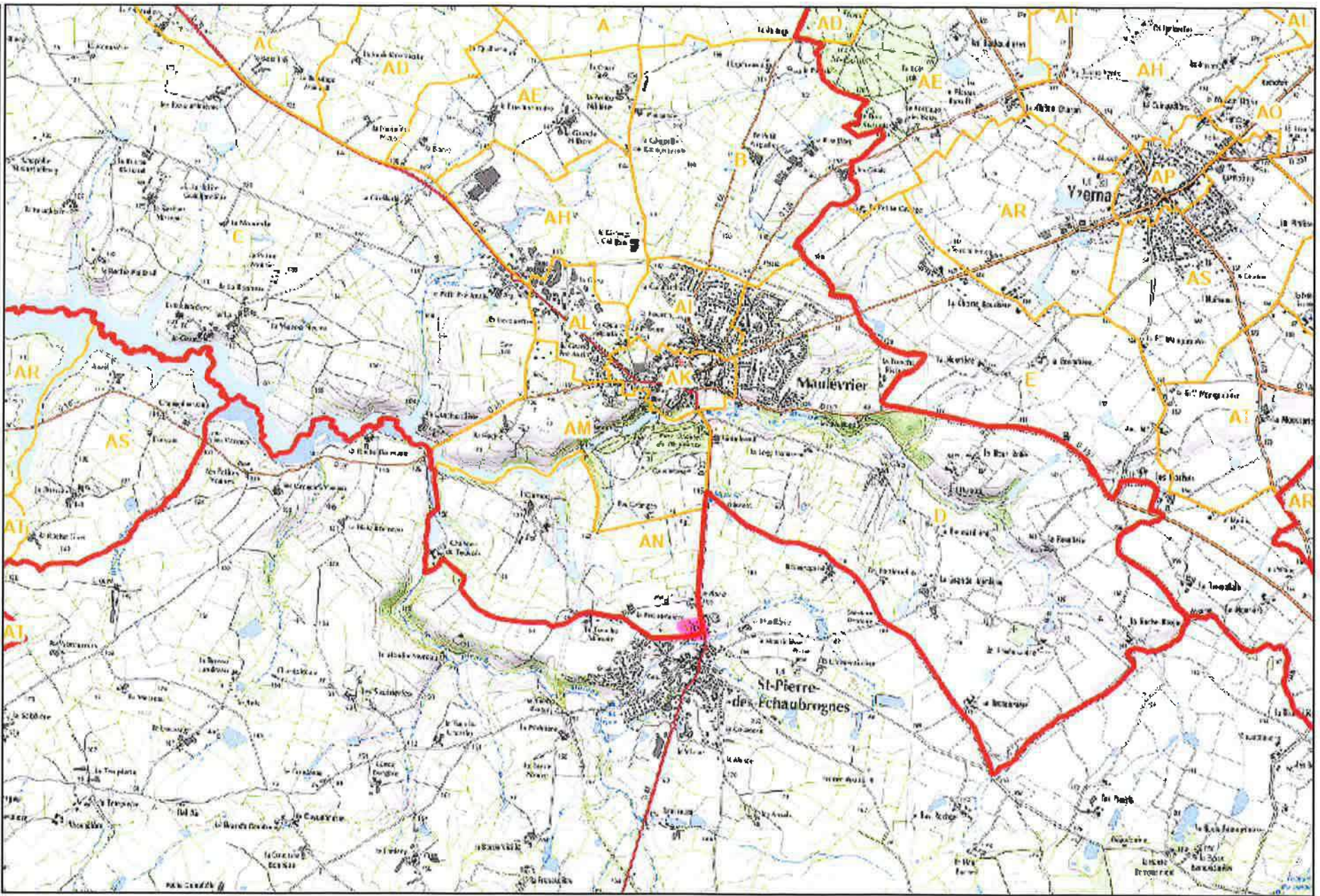
État du bien / État de l'arbre :

Descriptif des abords :

Patrimoine et Paysage



- Plans d'eau
- Section
- Commune



1:36 567

Attention, toutes les informations contenues dans ce plan n'ont aucune valeur légale.

06/06/2024

FICHE DE RENSEIGNEMENT POUR LA REALISATION DE L'INVENTAIRE (1 fiche par petit patrimoine ou élément paysager)

à remplir par les services de Cholet Agglomération

N° de la fiche :	Statut de la demande :
	Date de traitement de la demande : / /

Commune : MAULÉRIER
 N° de parcelle : AE 0049
 Nom du lieu - dit : Chapelle Notre - Dame - de - Recouvrance
 Date de la demande : 05/06/2024

Objet de la demande

Ajout d'un élément patrimonial Suppression d'un élément patrimonial Ajout d'un élément paysager remarquable

L'élément est-il situé dans un périmètre d'inventaires :

- | | |
|---|------------|
| <input type="checkbox"/> Environnement et patrimoine naturel
<i>Natura 2000, Sites classés, sites inscrits, ZNIEFF, EBC, zones humides, captage d'eau potable...</i> | Préciser : |
| <input type="checkbox"/> Patrimoine bâti
<i>Monuments historiques, sites classés, sites inscrits, SPR, zones de sensibilité archéologique...</i> | Préciser : |
| <input type="checkbox"/> Risques et nuisances
<i>Risques naturels (inondations, mouvements de terrain...), technologiques, nuisances sonores...</i> | Préciser : |
| <input type="checkbox"/> Activités agricoles
<i>Siège d'exploitation, bâtiment générant un périmètre de réciprocity, circulation d'engins agricoles...</i> | Préciser : |
| <input type="checkbox"/> Activités humaines
<i>Station épuration, carrières, ICPE...</i> | Préciser : |

Intérêt de la préservation

Inscription en tant qu'élément patrimonial ou paysager à protéger au titre de l'article L151-19 du Code de l'urbanisme pour des motifs d'ordre :

Historique Culturel Architectural

Inscription en tant qu'élément paysager à protéger au titre de l'article L151-23 du Code de l'urbanisme pour des motifs d'ordre :

Écologique

Justification de l'intérêt :

Repérage graphique (point ou périmètre) :

Photographie :

Date de la prise de vue :

Photographe :

Nom de l'édifice ou élément : **Chapelle Notre - Dame - de - Recouvrance**

Typologie du bâti : **Chapelle**

Repères historiques (date) : **17ème siècle**

Auteur(s) :

Type de propriété (communale, départementale, privée, ou sectionnelle) :

Descriptif du bien :

**Chapelle reconstruite en 1860
Calvaire datant de 1921.**

Proposition de prescriptions de nature à assurer la préservation, la conservation ou la restauration du bien :

Identification des arbres à protéger

Âge estimé :

Taille

Hauteur :

Diâmètre :

Critères d'identification :

- l'arbre présente une morphologie ou physionomie impaire
- l'arbre possède un fonctionnement original ou des adaptations particulières au milieu (ex : posé sur rocher...)
- l'arbre présente des particularités physiologiques (ex : blanchissement d'une partie du feuillage...)
- l'arbre constitue un gîte pour la faune
- autre :

Justifier :

État du bien / État de l'arbre :

Descriptif des abords :

Patrimoine

Paysage

Patrimoine et Paysage

la commune écartis



www.maulevrier.fr

02 70 11 11 20
02 70 11 11 20
Place de la Mairie
Maulévrier



A B C D E F G H I J K L

1
2
3
4
5
6
7
8
9
10




Angillé (1)	F2
Angillé (2)	B3
Audoubert (1)	F4
Belle Air	H2
Bellevue	C2
Bénaudière (1)	D4
Bénaudière (2)	I7
Bois (1)	E4
Bordage (1)	E2
Bordage (2)	E4
Brardière (1)	F3
Breuilleville (1)	F9
Brye (1)	F3
Chassie (1)	B2
Champ des Iles (1)	D4
Charvillat (1)	D8
Charvillat (2)	D6
Chauv (1)	C2
Colonge (1)	C4
Colonge (2)	B3
Coët (1)	H4
Coët (2)	C6
Coët (3)	H4
Coët (4)	H4
Coët (5)	H4
Coët (6)	H4
Coët (7)	H4
Coët (8)	H4
Coët (9)	H4
Coët (10)	H4
Coët (11)	H4
Coët (12)	H4
Coët (13)	H4
Coët (14)	H4
Coët (15)	H4
Coët (16)	H4
Coët (17)	H4
Coët (18)	H4
Coët (19)	H4
Coët (20)	H4
Coët (21)	H4
Coët (22)	H4
Coët (23)	H4
Coët (24)	H4
Coët (25)	H4
Coët (26)	H4
Coët (27)	H4
Coët (28)	H4
Coët (29)	H4
Coët (30)	H4
Coët (31)	H4
Coët (32)	H4
Coët (33)	H4
Coët (34)	H4
Coët (35)	H4
Coët (36)	H4
Coët (37)	H4
Coët (38)	H4
Coët (39)	H4
Coët (40)	H4
Coët (41)	H4
Coët (42)	H4
Coët (43)	H4
Coët (44)	H4
Coët (45)	H4
Coët (46)	H4
Coët (47)	H4
Coët (48)	H4
Coët (49)	H4
Coët (50)	H4
Coët (51)	H4
Coët (52)	H4
Coët (53)	H4
Coët (54)	H4
Coët (55)	H4
Coët (56)	H4
Coët (57)	H4
Coët (58)	H4
Coët (59)	H4
Coët (60)	H4
Coët (61)	H4
Coët (62)	H4
Coët (63)	H4
Coët (64)	H4
Coët (65)	H4
Coët (66)	H4
Coët (67)	H4
Coët (68)	H4
Coët (69)	H4
Coët (70)	H4
Coët (71)	H4
Coët (72)	H4
Coët (73)	H4
Coët (74)	H4
Coët (75)	H4
Coët (76)	H4
Coët (77)	H4
Coët (78)	H4
Coët (79)	H4
Coët (80)	H4
Coët (81)	H4
Coët (82)	H4
Coët (83)	H4
Coët (84)	H4
Coët (85)	H4
Coët (86)	H4
Coët (87)	H4
Coët (88)	H4
Coët (89)	H4
Coët (90)	H4
Coët (91)	H4
Coët (92)	H4
Coët (93)	H4
Coët (94)	H4
Coët (95)	H4
Coët (96)	H4
Coët (97)	H4
Coët (98)	H4
Coët (99)	H4
Coët (100)	H4

les écartis de la commune

 Google Street View

sept, 2022 [Voir plus de dates](#)



CHAPELLE NOTRE DAME DE RECOUVRANCE



SITUATION GÉOGRAPHIQUE

Située route de Toutlemonde, à l'embranchement de la route qui mène à « La Grande Nillière ».

RÉFÉRENCE PLAN COMMUNAL

H 4

RÉFÉRENCE CADASTRALE

AE 0049

VISIBLE DU DOMAINE PUBLIC

OUI

PROPRIÉTAIRE

Commune de Maulévrier

HISTORIQUE

Chapelle datant du 17^e siècle

Calvaire élevé lors d'une mission en 1921

Origine de la chapelle : un homme avait promis d'édifier une chapelle si les membres de sa famille revenaient vivants des guerres de religion

Chapelle reconstruite en 1860

DESRIPTIF

Dimension : 6m10

Toit en ardoises

Porte en bois de style gothique

Tympan de la porte orné d'un œil de bœuf en forme de trèfle à 4 feuilles

Au-dessus de la porte, œil de bœuf en forme de trèfle à 4 feuilles

2 fenêtres grillagées de style gothique de chaque côté

Ouverture et angles bordés de blocs de granit taillés

Sommet surmonté d'un clocheton blanc contenant une cloche

Clocheton surmonté d'une croix ferronnée

A l'intérieur : sol carrelé moderne, vitraux aux fenêtres, deux rangées de bancs , autel en marche orné séparé de la nef par une petite grille en fer. Au-dessus de l'autel niche de style gothique contenant deux statues (une représentant une femme et l'autre un enfant). De chaque côté de l'autel, une statue posée sur un socle apposé au mur en hauteur (une représente une femme et une enfant, l'autre un homme)

Devant la chapelle : calvaire constitué de deux rouleaux superposés surmontés d'un petit socle circulaire supportant une croix (tubes) avec un Christ en métal argenté, le tout est en granit, sur le petit rouleau il y a un emplacement vide destiné à une plaque

ÉTAT DES LIEUX

Bon état, sauf murs intérieurs décrépis

Site aménagé : allées gravillonnées bordées de parterre et limitées par cinq poteaux de chaque côté reliés par une chaîne

Chapelle entretenue par des bénévoles : les voisins et les hospitaliers de Lourdes

FICHE DE RENSEIGNEMENT POUR LA REALISATION DE L'INVENTAIRE
(1 fiche par petit patrimoine ou élément paysager)

à remplir par les services de Cholet Agglomération

N ° de la fiche :	Statut de la demande : _____
	Date de traitement de la demande : / /

Commune : MAULÉVRIER
N° de parcelle : AK 0428 et AK 0463
Nom du lieu - dit : Chapelle Notre - Dame - de - toutes - Aides
Date de la demande : 05/06/2024

Objet de la demande

Ajout d'un élément patrimonial Suppression d'un élément patrimonial Ajout d'un élément paysager remarquable

L'élément est - il situé dans un périmètre d'« inventaires » :

Environnement et patrimoine naturel
Natura 2000, Sites classés, sites inscrits, ZNIEFF, EBC, zones humides, captage d'eau potable...

Préciser :

Patrimoine bâti
Monuments historiques, sites classés, sites inscrits, SPR, zones de sensibilité archéologique...

Préciser :

Risques et nuisances
Risques naturels (inondations, mouvements de terrain...), technologiques, nuisances sonores...

Préciser :

Nuisances sonores

Activités agricoles
Siège d'exploitation, bâtiment générant un périmètre de réciprocité, circulation d'engins agricoles...

Préciser :

Activités humaines
Station épuration, carrières, ICPE...

Préciser :

Intérêt de la préservation

Inscription en tant qu'élément patrimonial ou paysager à protéger au titre de l'article L151-19 du Code de l'urbanisme pour des motifs d'ordre :

Historique Culturel Architectural

Inscription en tant qu'élément paysager à protéger au titre de l'article L151-23 du Code de l'urbanisme pour des motifs d'ordre :

Écologique

Justification de l'intérêt :

Repérage graphique (point ou périmètre) :

Photographie :

Date de la prise de vue :

Photographe :

Nom de l'édifice ou élément : **Chapelle Notre-Dame-de-Toutes-Aides**

Typologie du bâti : **Chapelle**

Repères historiques (date) : **1874**

Auteur(s) : **Architecte TESSIER**

Type de propriété (communale, départementale, privée, ou sectionnelle) :

Descriptif du bien :

Patrimoine

Proposition de prescriptions de nature à assurer la préservation, la conservation ou la restauration du bien :

Identification des arbres à protéger

Âge estimé :

Taille Hauteur : Diâmètre :

Critères d'identification :

- l'arbre présente une morphologie ou physionomie impaire
- l'arbre possède un fonctionnement original ou des adaptations particulières au milieu (ex : posé sur rocher...)
- l'arbre présente des particularités physiologiques (ex : blanchissement d'une partie du feuillage...)
- l'arbre constitue un gîte pour la faune
- autre :

Justifier :

Paysage

État du bien / État de l'arbre :

Descriptif des abords :









Patrimoine et Paysage



Le Choletais
L'audace pour réussir

Plans d'eau

Habillages surfaceutiques

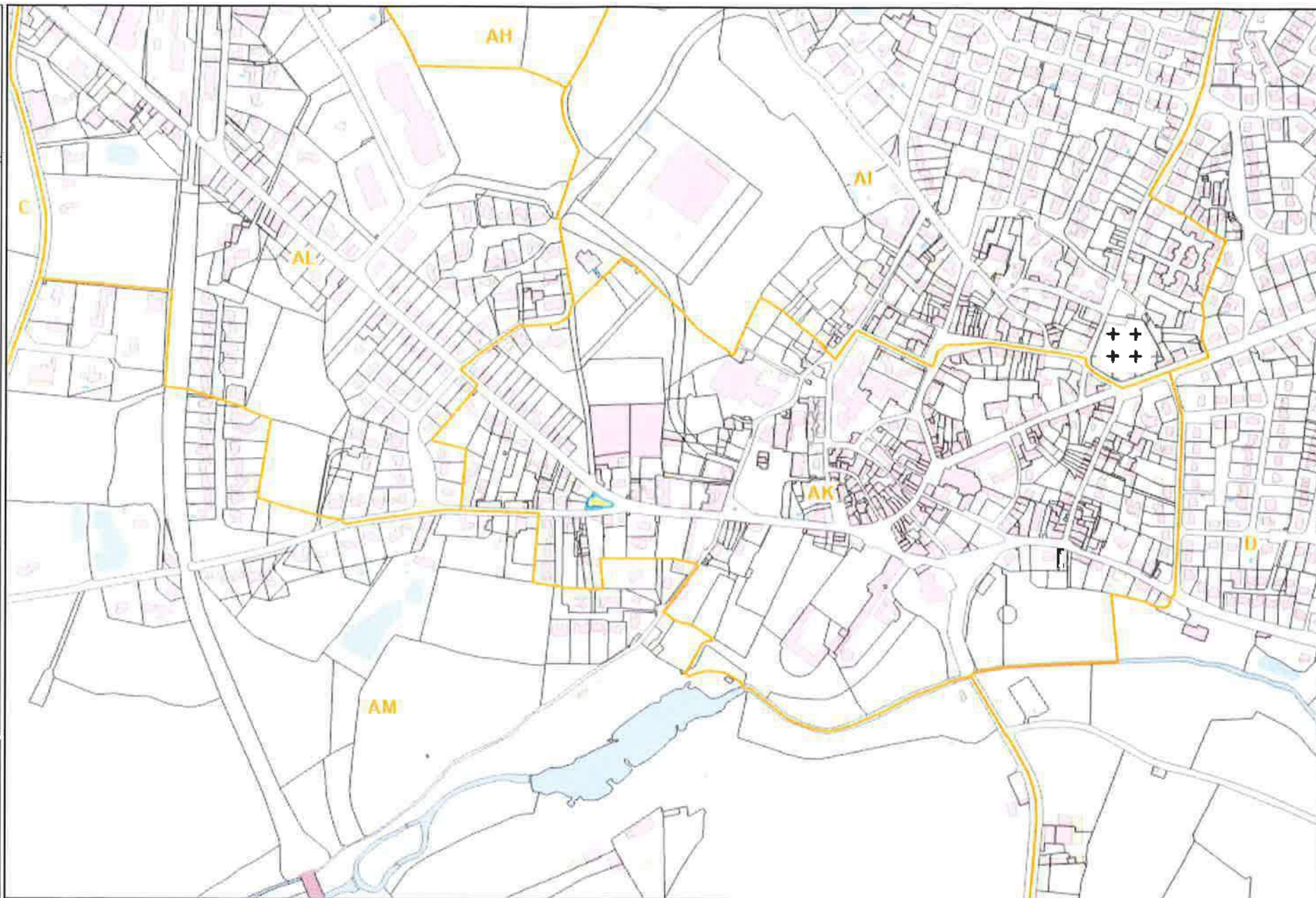
-  Parapet
-  Etang, Lac
-  Cimetière
-  Cimetière
israélite
-  Cimetière
musulman
-  Piscine
-  Cours d'eau
-  Voie Privée

Bâtiments

-  Bâtiments
-  Bâtiments
Légers



0 110
m



1:6 502

Attention, toutes les informations contenues dans ce plan n'ont aucune valeur légale.

06/06/2024

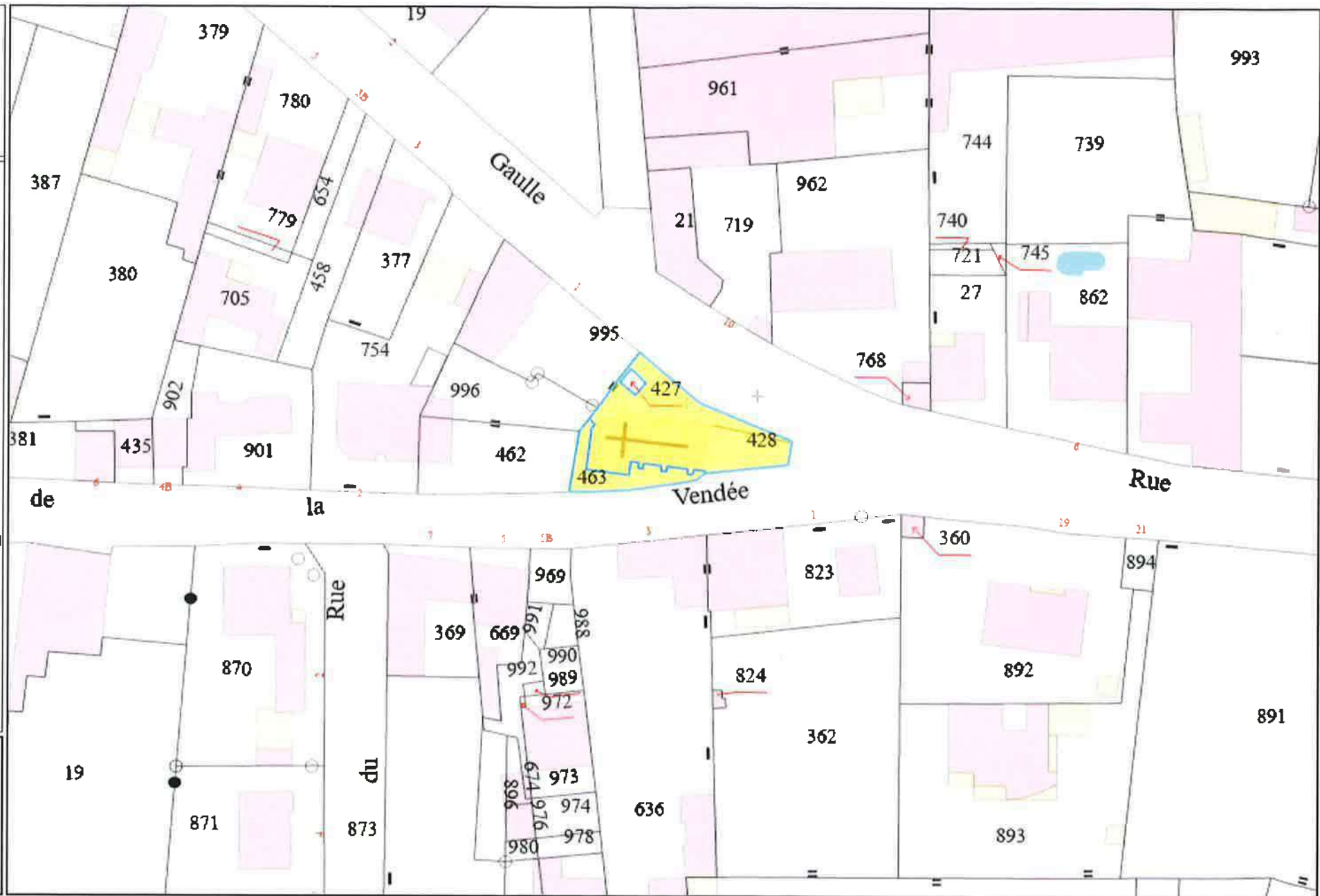
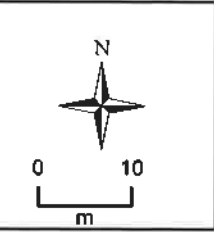
Plans d'eau

**Habillages
surfaciques**

- Parapet
- Etang, Lac
- Cimetière
- Cimetière israélite
- Cimetière musulman
- Piscine
- Cours d'eau
- Voie Privée

**Habillages
linéaires**

- Symbole d'église



CHAPELLE NOTRE-DAME-DE-TOUTES-AIDES



SITUATION GÉOGRAPHIQUE	Patte d'oie entre la rue de la Vendée et la rue du Général de Gaulle
RÉFÉRENCE PLAN COMMUNAL	F 8
RÉFÉRENCE CADASTRALE	AK 0428
VISIBLE DU DOMAINE PUBLIC	OUI
PROPRIÉTAIRE	Commune de Maulévrier
HISTORIQUE	A l'intérieur deux plaques de granite gravées expliquent que " <i>Cette chapelle fut par charité bâtie pour obtenir secours de la Vierge Marie. IHS 1874</i> ". C'est l'architecte TESSIER qui s'en chargea. Mais elle existait déjà en 1647.
DESRIPTIF	Un calvaire est installé sur le gâble du portail d'entrée, et la statue d'une Piéta est assise devant le tympan du même portail. La chapelle ne possède qu'une nef unique. Un tableau au-dessus de la porte d'entrée montre deux anges agenouillés tenant un ostensor. Il met un peu de couleur dans cet intérieur peint en blanc. On apprend que ce tableau provient de l'Eglise de Maulévrier et que les Bleus en 1793 s'en servirent de cible. On y voit encore des impacts de balles.
ÉTAT DES LIEUX	

Maulévrier, Pays de la Loire

Google Street View

sept. 2022 [Voir plus de dates](#)



Date de l'image : sept. 2022 © 2024 Google



FICHE DE RENSEIGNEMENT POUR LA REALISATION DE L'INVENTAIRE (1 fiche par petit patrimoine ou élément paysager)

à remplir par les services de Cholet Agglomération

N° de la fiche :	Statut de la demande : _____
	Date de traitement de la demande : / /

Commune : **MAULÉVRIER**
 N° de parcelle :
 Nom du lieu - dit : **Parc Oriental**
 Date de la demande : **05/06/2024**

Objet de la demande

Ajout d'un élément patrimonial Suppression d'un élément patrimonial Ajout d'un élément paysager remarquable

L'élément est-il situé dans un périmètre d'« invariants » :

- Environnement et patrimoine naturel Préciser :
Natura 2000, Sites classés, sites inscrits, ZNIEFF, EBC, zones humides, captage d'eau potable...
- Patrimoine bâti Préciser :
Monuments historiques, sites classés, sites inscrits, SPR, zones de sensibilité archéologique...
- Risques et nuisances Préciser :
Risques naturels (inondations, mouvements de terrain...), technologiques, nuisances sonores...
- Activités agricoles Préciser :
Siège d'exploitation, bâtiment générant un périmètre de réciprocity, circulation d'engins agricoles...
- Activités humaines Préciser :
Station épuration, carrières, ICPE...

Intérêt de la préservation

Inscription en tant qu'élément patrimonial ou paysager à protéger au titre de l'article L151-19 du Code de l'urbanisme pour des motifs d'ordre :

Historique Culturel Architectural

Inscription en tant qu'élément paysager à protéger au titre de l'article L151-23 du Code de l'urbanisme pour des motifs d'ordre :

Écologique

Justification de l'intérêt :

Repérage graphique (point ou périmètre) :

Photographie :

Date de la prise de vue :

Photographe :

Nom de l'édifice ou élément :

Murs d'enceinte du PARC ORIENTAL

Typologie du bâti :

murs en pierre

Repères historiques (date) :

Auteur(s) :

Type de propriété (communale, départementale, privée, ou sectionnelle) :

Descriptif du bien :

Patrimoine

Proposition de prescriptions de nature à assurer la préservation, la conservation ou la restauration du bien :

Identification des arbres à protéger

Âge estimé :

Taille

Hauteur :

Diâmètre :

Critères d'identification :

- l'arbre présente une morphologie ou physiologie impaire
- l'arbre possède un fonctionnement original ou des adaptations particulières au milieu (ex : posé sur rocher...)
- l'arbre présente des particularités physiologiques (ex : blanchissement d'une partie du feuillage...)
- l'arbre constitue un gîte pour la faune
- autre :

Paysage

Justifier :

État du bien / État de l'arbre :

Descriptif des abords :

Patrimoine et Paysage



Maulevrier, Pays de la Loire

Google Street View

avr. 2013



Date de l'image : avr. 2013 © 2024 Google



Maulevrier, Pays de la Loire

Google Street View

sept. 2022 [Voir plus de dates](#)




Date de l'image : sept. 2022 © 2024 Google



Maulevrier, Pays de la Loire

Google Street View

sept. 2022 [Voir plus de dates](#)



Date de l'image : sept. 2022 © 2024 Google



Maulévrier, Pays de la Loire

 Google Street View

sept. 2022 [Voir plus de dates](#)



Date de l'image : sept. 2022 © 2024 Google



Maulevrier, Pays de la Loire

Google Street View

sept. 2022 [Voir plus de dates](#)



Date de l'image : sept. 2022 © 2024 Google



FICHE DE RENSEIGNEMENT POUR LA REALISATION DE L'INVENTAIRE (1 fiche par petit patrimoine ou élément paysagèr)

à remplir par les services de Cholet Agglomération

N ° de la fiche :	Statut de la demande :
	Date de traitement de la demande : / /

Commune : MAULÉVRIER
 N° de parcelle : 50631
 Nom du lieu - dit : Terrain de boules Rue Jean de la Fontaine
 Date de la demande : 05 / 08 / 2024

Objet de la demande

- Ajout d'un élément patrimonial Suppression d'un élément patrimonial Ajout d'un élément paysager remarquable

L'élément est - il situé dans un périmètre d'« invariants » :

- | | |
|---|------------|
| <input type="checkbox"/> Environnement et patrimoine naturel
<i>Natura 2000, Sites classés, sites inscrits, ZNIEFF, EBC, zones humides, captage d'eau potable...</i> | Préciser : |
| <input type="checkbox"/> Patrimoine bâti
<i>Monuments historiques, sites classés, sites inscrits, SPR, zones de sensibilité archéologique...</i> | Préciser : |
| <input type="checkbox"/> Risques et nuisances
<i>Risques naturels (inondations, mouvements de terrain...), technologiques, nuisances sonores...</i> | Préciser : |
| <input type="checkbox"/> Activités agricoles
<i>Siège d'exploitation, bâtiment générant un périmètre de réciprocity, circulation d'engins agricoles...</i> | Préciser : |
| <input type="checkbox"/> Activités humaines
<i>Station épuration, carrières, ICPE...</i> | Préciser : |

Intérêt de la préservation

Inscription en tant qu'élément patrimonial ou paysager à protéger au titre de l'article L151-19 du Code de l'urbanisme pour des motifs d'ordre :

- Historique Culturel Architectural

Inscription en tant qu'élément paysager à protéger au titre de l'article L151-23 du Code de l'urbanisme pour des motifs d'ordre :

- Écologique

Justification de l'intérêt :

Repérage graphique (point ou périmètre) :

Photographie :

Date de la prise de vue :

Photographe :

Nom de l'édifice ou élément :

Arbres remarquables

Typologie du bâti :

Repères historiques (date) :

Auteur(s) :

Type de propriété (communale, départementale, privée, ou sectionnelle) :

Descriptif du bien :

Patrimoine

Proposition de prescriptions de nature à assurer la préservation, la conservation ou la restauration du bien :

Identification des arbres à protéger

Âge estimé :

centenaire

Taille

Hauteur :

Diâètre :

Critères d'identification :

- l'arbre présente une morphologie ou physionomie impaire
- l'arbre possède un fonctionnement original ou des adaptations particulières au milieu (ex : posé sur rocher...)
- l'arbre présente des particularités physiologiques (ex : blanchissement d'une partie du feuillage...)
- l'arbre constitue un gîte pour la faune
- autre :

Justifier :

État du bien / État de l'arbre :









Descriptif des abords :

Paysage

Patrimoine et Paysage

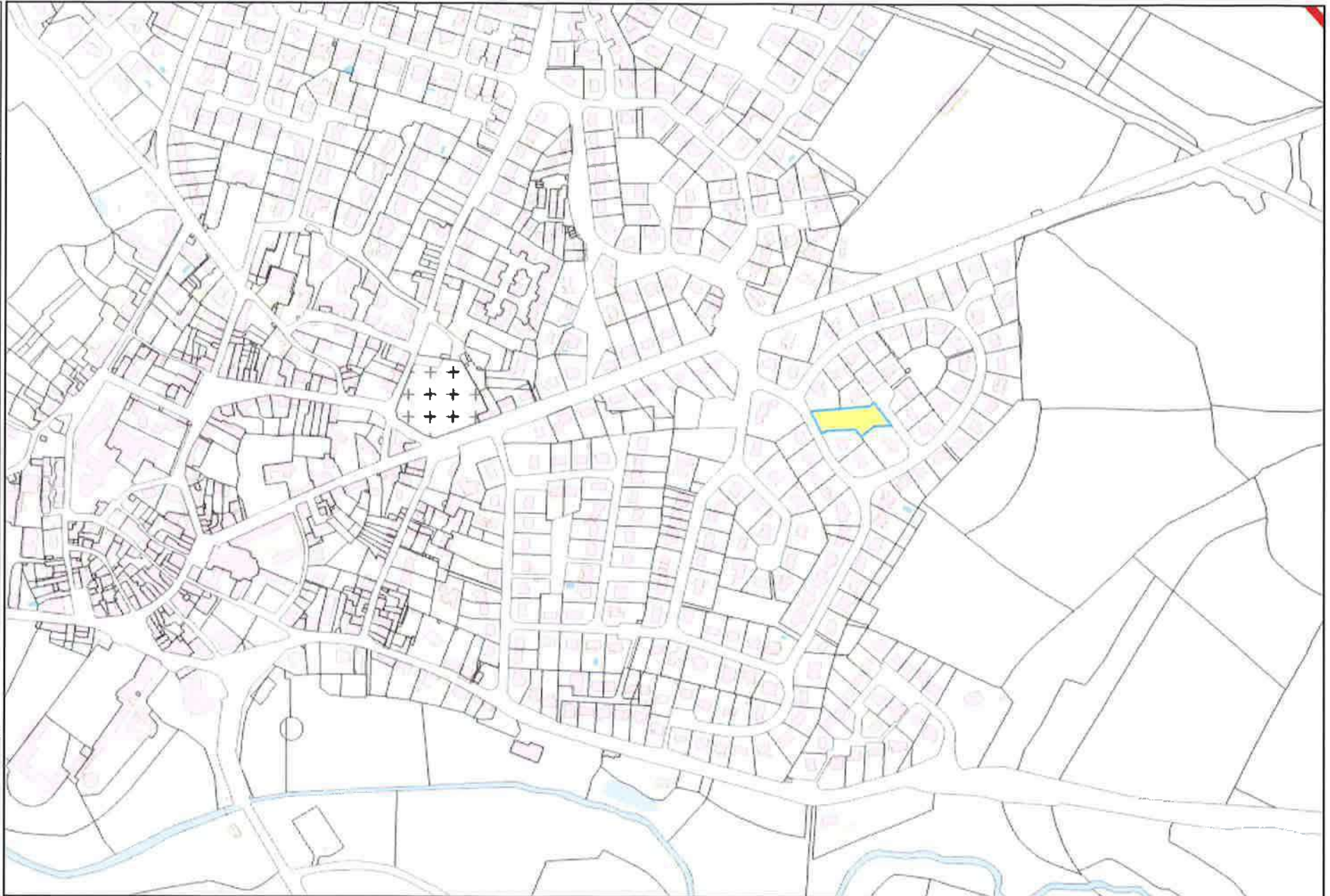
Plans d'eau

**Habillages
surfaceutiques**

-  Parapet
-  Etang, Lac
-  Cimetière
-  Cimetière
israélite
-  Cimetière
musulman
-  Piscine
-  Cours d'eau
-  Voie Privée

Bâtiments

-  Bâtiments
-  Bâtiments
Légers



Maulevrier, Pays de la Loire

Google Street View

avr. 2013 [Voir plus de dates](#)



Date de l'image : avr. 2013 © 2024 Google



FICHE DE RENSEIGNEMENT POUR LA REALISATION DE L'INVENTAIRE (1 fiche par petit patrimoine ou élément paysager)

à remplir par les services de Cholet Agglomération

N ° de la fiche :	Statut de la demande :	Date de traitement de la demande : / /
-------------------	------------------------	--

Commune : MAULÉVRIER
 N° de parcelle : D 1086 " Le Champ de la Croix "
 Nom du lieu - dit : Derrière la rue Boileau
 Date de la demande : 05/06/2024

Objet de la demande

Ajout d'un élément patrimonial Suppression d'un élément patrimonial Ajout d'un élément paysager remarquable

L'élément est-il situé dans un périmètre d'invariants :

- Environnement et patrimoine naturel Préciser :
Natura 2000, Sites classés, sites inscrits, ZNIEFF, EBC, zones humides, captage d'eau potable...
- Patrimoine bâti Préciser :
Monuments historiques, sites classés, sites inscrits, SPR, zones de sensibilité archéologique...
- Risques et nuisances Préciser :
Risques naturels (inondations, mouvements de terrain...), technologiques, nuisances sonores...
- Activités agricoles Préciser :
Siège d'exploitation, bâtiment générant un périmètre de réciprocity, circulation d'engins agricoles...
- Activités humaines Préciser :
Station épuration, carrières, ICPE...

Intérêt de la préservation

Inscription en tant qu'élément patrimonial ou paysager à protéger au titre de l'article L151-19 du Code de l'urbanisme pour des motifs d'ordre :

Historique Culturel Architectural

Inscription en tant qu'élément paysager à protéger au titre de l'article L151-23 du Code de l'urbanisme pour des motifs d'ordre :

Écologique

Justification de l'intérêt :

Reparagé graphique (point ou périmètre) :

Photographie :

Date de la prise de vue :

Photographe :

Nom de l'édifice ou élément : **arbre remarquable**

Typologie du bâti :

Repères historiques (date) :

Auteur(s) :

Type de propriété (communale, départementale, privée, ou sectionnale) :

Descriptif du bien :

Patrimoine

Proposition de prescriptions de nature à assurer la préservation, la conservation ou la restauration du bien :

Identification des arbres à protéger

Âge estimé :

Taille

Hauteur :

Diâètre :

Critères d'identification :

- l'arbre présente une morphologie ou physionomie impaire
- l'arbre possède un fonctionnement original ou des adaptations particulières au milieu (ex : posé sur rocher...)
- l'arbre présente des particularités physiologiques (ex : blanchissement d'une partie du feuillage...)
- l'arbre constitue un gîte pour la faune
- autre :

Justifier :

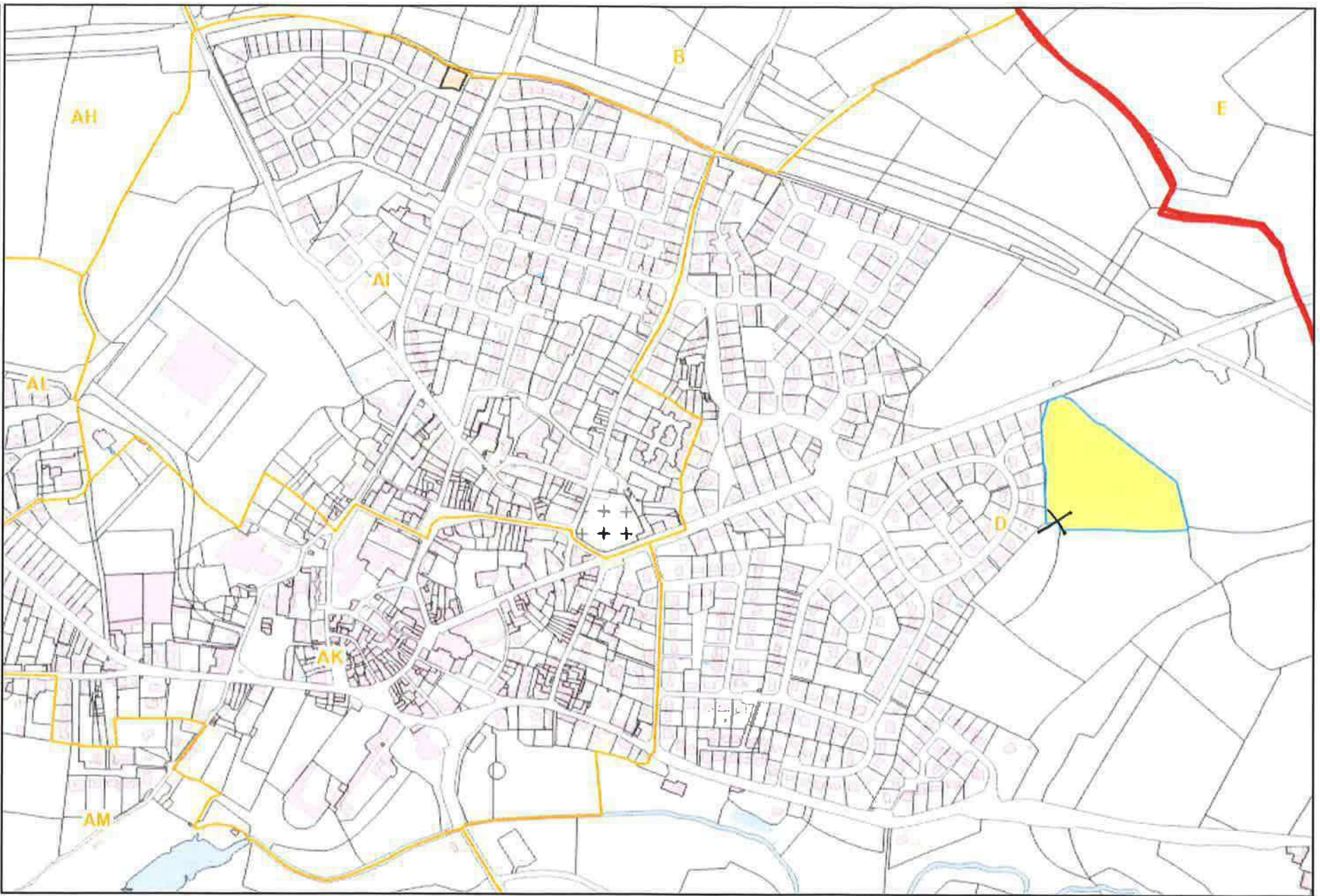
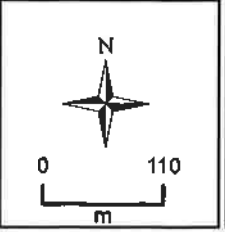
État du bien / État de l'arbre :

Descriptif des abords :

Paysage

Patrimoine et Paysage

- Plans d'eau**
- Habillages surfaciques
 - Parapet
 - Etang, Lac
 - Cimetière
 - Cimetière israélite
 - Cimetière musulman
 - Piscine
 - Cours d'eau
 - Voie Privée
- Bâtiments**
- Bâtiments
 - Bâtiments Légers







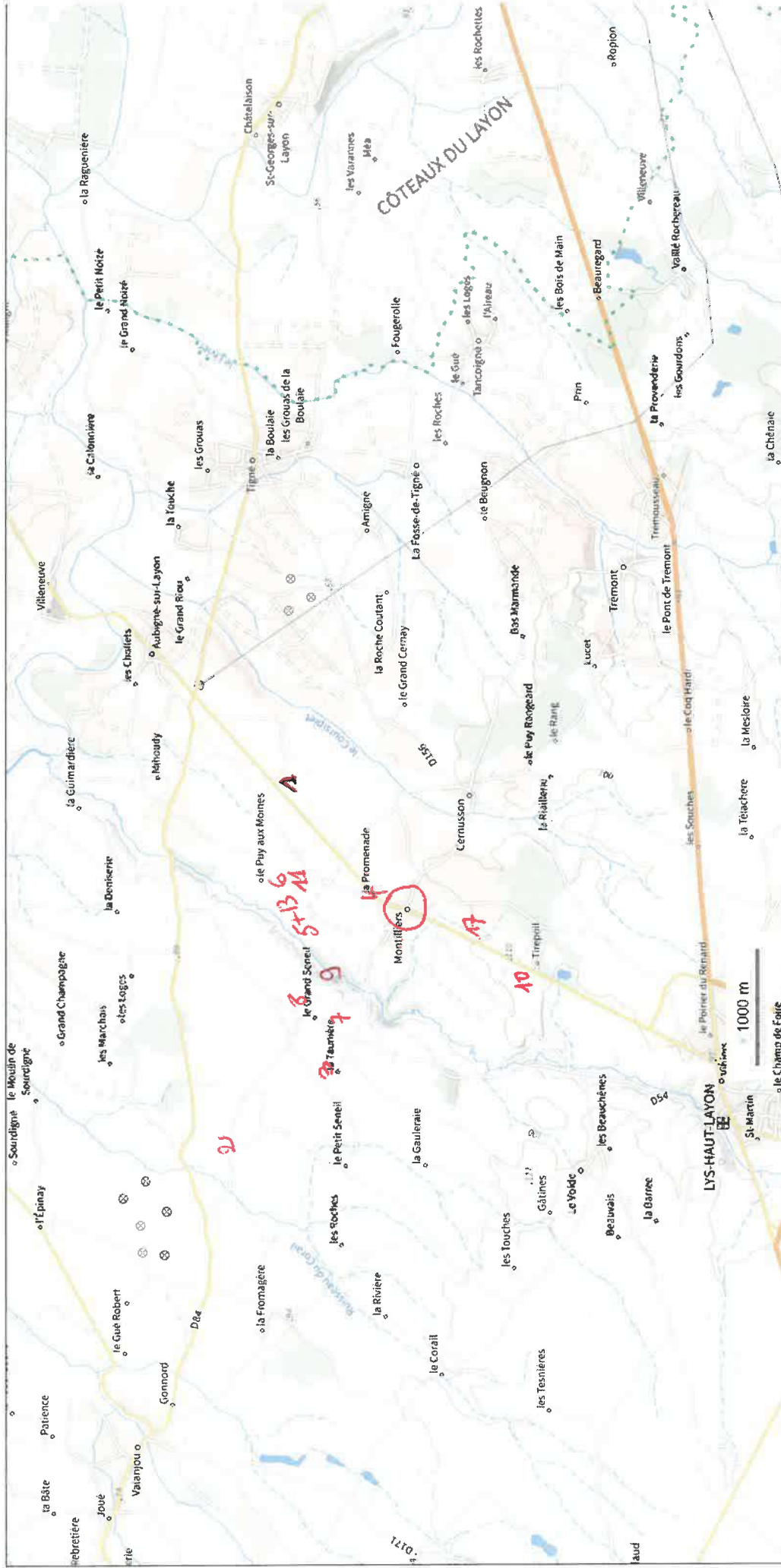


commune	adresse	N° parcelle	type de bâtiment	inventaire du patrimoine bâti
Vezins	RD 960	ZL 10	Calvaire	
Vezins	59 rue Nationale	AE 62	Maison	
Vezins	Rue Nationale	-	Statue	
Vezins	Rue Nationale	AE 39	Croix au cimetière	
Vezins	rue des Landes	AL 211	Calvaire	
Vezins	7 rue des Landes	AL 189	Lavoir	
Vezins	Rue de l'Epiletterie	AC 331	Calvaire	
Vezins	Le Bourg	AB 324	L'Eglise Saint Pierre	
Vezins	La Gare	C 126	Bâtiment	

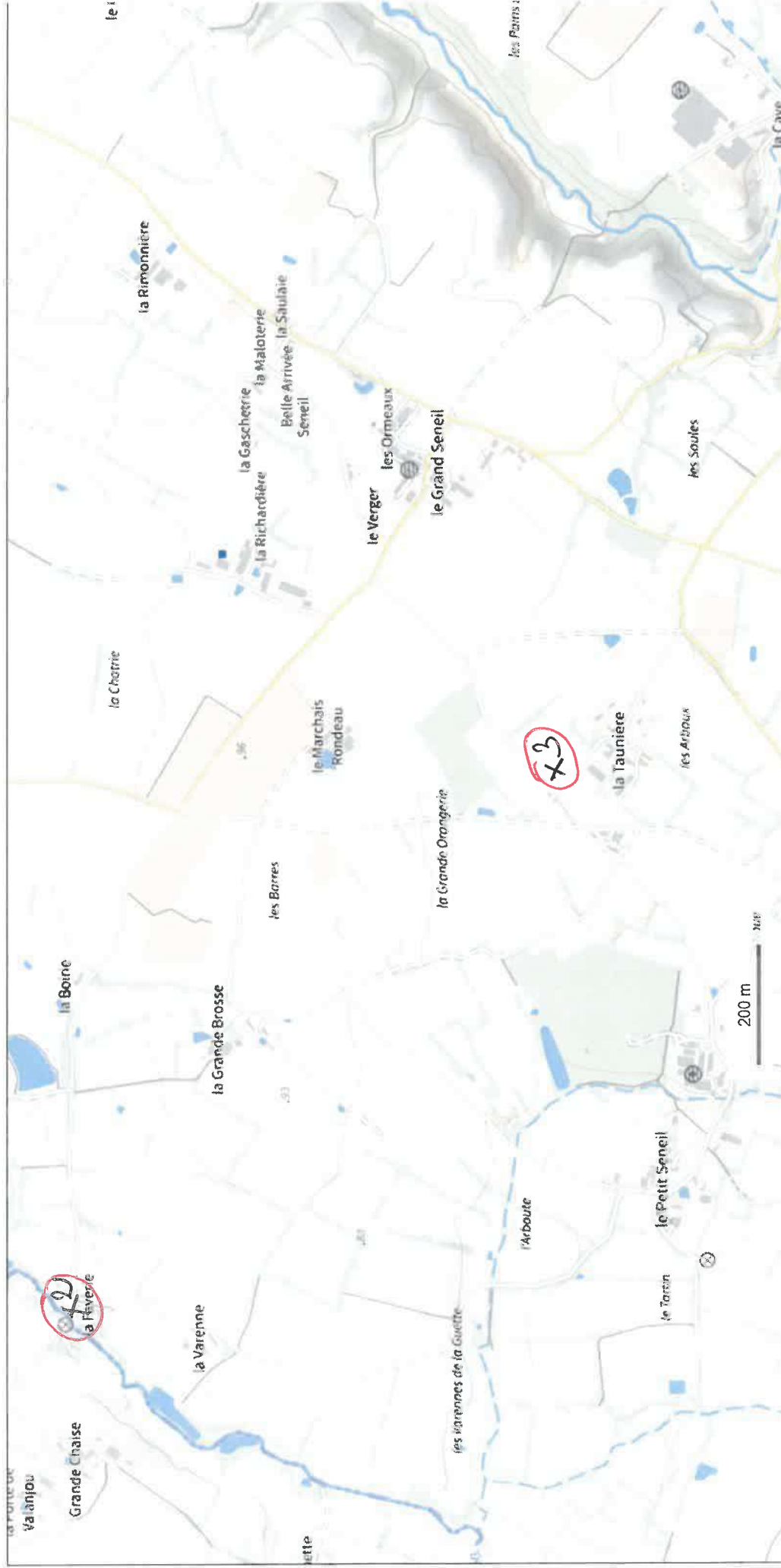
Vezins	La Garenne	AC 69	Puit	
Vezins	2 rue Nationale	AB 983	Château situé dans le centre bourg	
Vezins	rue Nationale	AB 99	Les douves du Château	
Vezins	27 rue Nationale	AB 770	Bâtiment (Boule de Fort)	
VEZINS	17 rue Nationale	AB 320	Bâtiment (ancien Prieuré)	
Vezins	2 Impasse du Couvent	AB 551	Ancien Couvent	
Vezins	Rue Traversière	AB 247	Têtes sculptées	
Vezins	Impasse de la Justice	AB 249	Ancien palais de justice	
Vezins	Route des Poteries	AB 95	Chapelle	

Vezins	rue de Cheneveau	AB 830	Statue (au Canal)	
Vezins	30 Rue de Cheneveau	AI 30	Maison tisserand	
Vezins	38 Rue de Cheneveau	AI 37	Maison	
Vezins	Route de la Tourlandry	Sur RD 65	Calvaire	
Vezins	Le Chiron Breteau	ZH 56	Moulin	
Vezins	Régnier	ZH 81	Four à pain	
Vezins	Régnier	ZE 42	Moulin	
Vezins	La Limonière	D 189	Calvaire	
Vezins	4 rue du Fief Gaudy	E377	Four	

Vezins	La Blanchirie	AD 260	Bâtiment	
Vezins	Les Poteries	E 167	Lavoir	
Vezins	L'Espéronnière	A 633	Château de l'Espéronnière	
Vezins	L'Espéronnière	A 666 - A 633	Bâtiments	

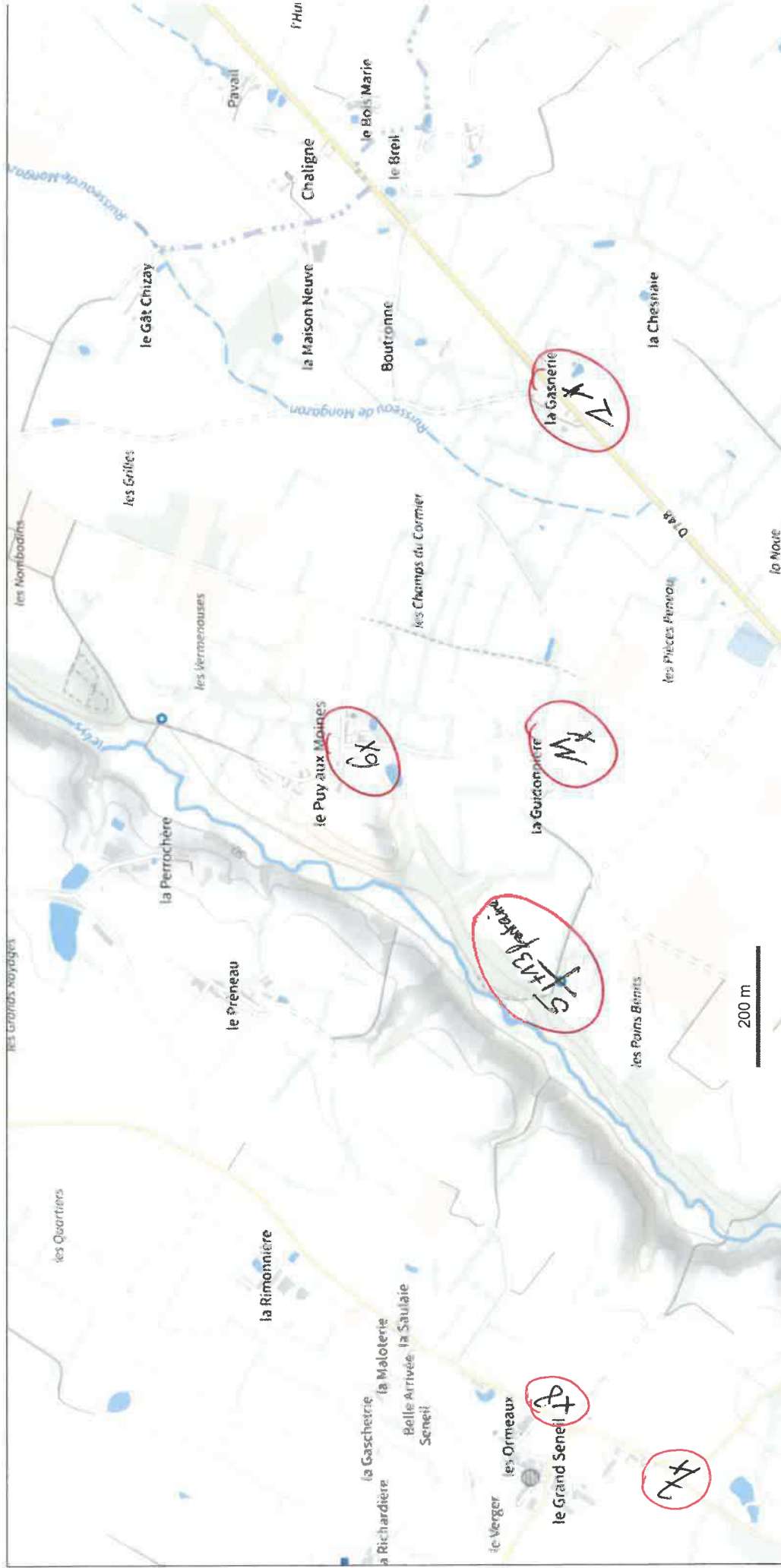


Montilliers



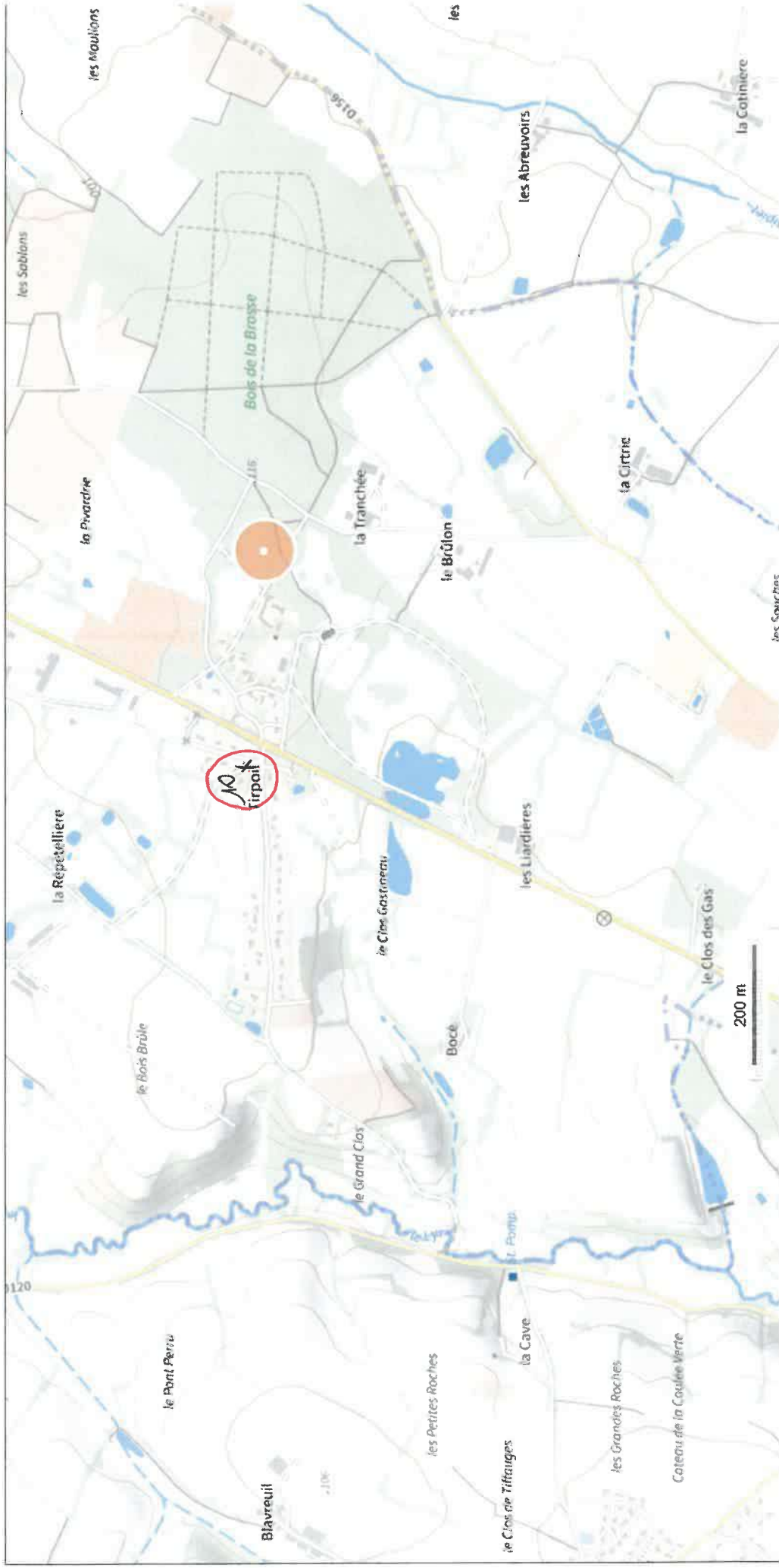
Montlilliers

2 Statue de la Vierge à la Varenne
3 Calvaire la Petite Taunierie



Montilliers

- 1 Statue du Sacré Cœur de Gasnerie
- 5 Croix à la Croix des Martyrs
- 13 fontaine à la Croix des Martyrs
- 6 Statue de la Vierge - de Puy aux Moines
- 7 Calvaire du Grand Senell
- 8 Croix des Ormeaux



Montliers
10 Croix Saint Marc - Chemin des Bordageo

FICHE DE RENSEIGNEMENT POUR LA REALISATION DE L'INVENTAIRE
(1 fiche par par petit patrimoine ou élément paysagèr)

à remplir par les services de Cholet Agglomération

N ° de la fiche : _____	Statut de la demande : _____
	Date de traitement de la demande : _____ / _____ / _____

Commune : LA PLAINE

N° de parcelle : Non délimité

Nom du lieu - dit : Rue du Commerce

Date de la demande : 10/06/2024

Objet de la demande

Ajout d'un élément patrimonial Suppression d'un élément patrimonial Ajout d'un élément paysager remarquable

L'élément est - il situé dans un périmètre d'« invariants » :

Environnement et patrimoine naturel Préciser :
Natura 2000, Sites classés, sites inscrits, ZNIEFF, EBC, zones humides, captage d'eau potable...

Patrimoine bâti Préciser :
Monuments historiques, sites classés, sites inscrits, SPR, zones de sensibilité archéologique...

Risques et nuisances Préciser :
Risques naturels (inondations, mouvements de terrain...), technologiques, nuisances sonores...

Activités agricoles Préciser :
Siège d'exploitation, bâtiment générant un périmètre de réciprocité, circulation d'engins agricoles...

Activités humaines Préciser :
Station épuration, carrières, ICPE...

Intéret de la préservation

Inscription en tant qu'élément patrimonial ou paysager à protéger au titre de l'article L151-19 du Code de l'urbanisme pour des motifs d'ordre :

Historique Culturel Architectural

Inscription en tant qu'élément paysager à protéger au titre de l'article L151-23 du Code de l'urbanisme pour des motifs d'ordre :

Écologique

Justification de l'intérêt : _____

Repérage graphique (point ou périmètre) :

Voir plan

Photographie :

Voir photos

Date de la prise de vue : 15/06/2024

Photographe : Sylvio BARSAUT

Identification du patrimoine à protéger

Nom de l'édifice ou élément : Croix

Typologie du bâti : en Granit

Repères historiques (date) : 1800

Auteur(s) :

Type de propriété (communale, départementale, privée, ou sectionnelle) : Communale

Descriptif du bien :

Croix en granit dans espace paysagé, en bordure de chemin communal.

Proposition de prescriptions de nature à assurer la préservation, la conservation ou la restauration du bien :

bien culturel

Identification des arbres à protéger

Âge estimé :

Taille Hauteur : Diamètre :

Critères d'identification :

- l'arbre présente une morphologie ou physionomie impaire
- l'arbre possède un fonctionnement original ou des adaptations particulières au milieu (ex : posé sur rocher...)
- l'arbre présente des particularités physiologiques (ex : blanchissement d'une partie du feuillage...)
- l'arbre constitue un gîte pour la faune
- autre :

Justifier :

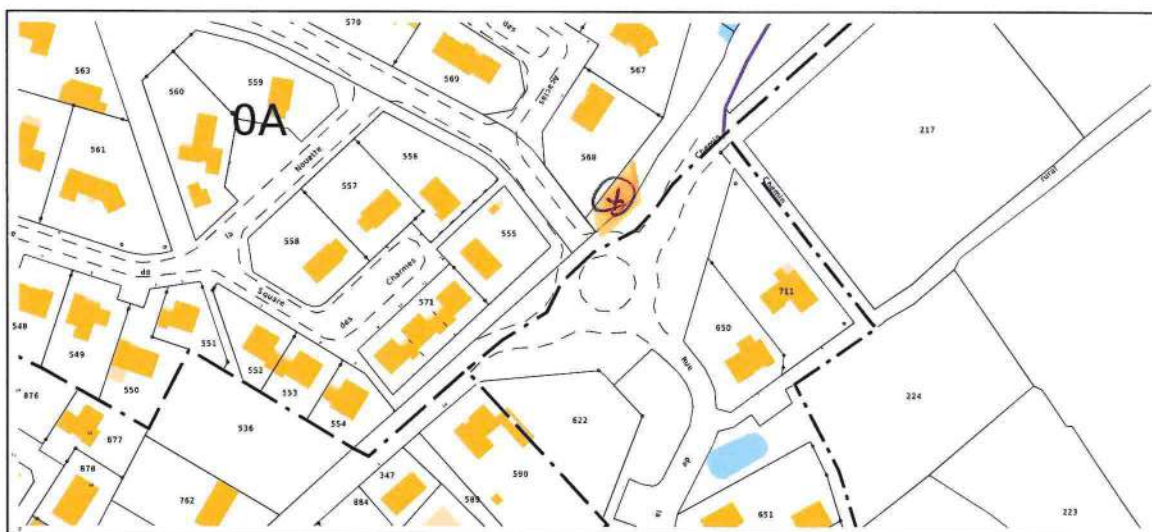
État du bien / État de l'arbre :

B. état

Descriptif des abords :

Paysage.





Service de la Documentation Nationale du Cadastre
82, rue du Maréchal Lyautey - 78103 Saint-Germain-en-Laye Cedex
SIRET 16000001400011

©2022 Direction Générale des Finances Publiques

Impression non normalisée du plan cadastral

-PLU 16/10/24



VISA: AR 09/04/2024
HD

ÉLABORATION DU PLU - H

Cholet agglomération
PATRIMOINE ET PAYSAGE



FICHE DE RENSEIGNEMENT POUR LA REALISATION DE L'INVENTAIRE (1 fiche par par petit patrimoine ou élément paysagèr)

à remplir par les services de Cholet Agglomération

N° de la fiche :	Statut de la demande :
	Date de traitement de la demande : <u> / / </u>

Commune : Saint-Léger - sur Cholet

N° de parcelle : domaine public

Nom du lieu - dit : La Rivière

Date de la demande : 20/06/2024

Objet de la demande

- Ajout d'un élément patrimonial Suppression d'un élément patrimonial Ajout d'un élément paysager remarquable

L'élément est - il situé dans un périmètre d'« invariants » :

<input type="checkbox"/> Environnement et patrimoine naturel <i>Natura 2000, Sites classés, sites inscrits, ZNIEFF, EBC, zones humides, captage d'eau potable...</i>	Préciser :
<input type="checkbox"/> Patrimoine bâti <i>Monuments historiques, sites classés, sites inscrits, SPR, zones de sensibilité archéologique...</i>	Préciser :
<input type="checkbox"/> Risques et nuisances <i>Risques naturels (inondations, mouvements de terrain...), technologiques, nuisances sonores...</i>	Préciser :
<input checked="" type="checkbox"/> Activités agricoles <i>Siège d'exploitation, bâtiment générant un périmètre de réciprocité, circulation d'engins agricoles...</i>	Préciser : <u> exploitation agricole à proximité </u>
<input type="checkbox"/> Activités humaines <i>Station épuration, carrières, ICPE...</i>	Préciser :

Intérêt de la préservation

Inscription en tant qu'élément patrimonial ou paysager à protéger au titre de l'article L151-19 du Code de l'urbanisme pour des motifs d'ordre :

- Historique Culturel Architectural


Inscription en tant qu'élément paysager à protéger au titre de l'article L151-23 du Code de l'urbanisme pour des motifs d'ordre :

- Écologique

Justification de l'intérêt :

Repérage graphique (point ou périmètre) : Photographie :

Coordonnées GPS :
 47,113036 - 0900189



Date de la prise de vue : 20/06/2024 (jointe)

Photographe : marie

Identification du patrimoine à protéger

Nom de l'édifice ou élément : calvaire

Typologie du bâti : croix stellée sur un socle de pierre

Repères historiques (date) : 1886

Auteur(s) : Rimbault - Plumeau? (inscription gravée)

Type de propriété (communale, départementale, privée, ou sectionnelle) :

Descriptif du bien :

croix en granit stellée sur un socle en granit

Patrimoine

Proposition de prescriptions de nature à assurer la préservation, la conservation ou la restauration du bien :

Interdiction de la détruire ou de la déplacer sans autorisation communale

Identification des arbres à protéger

Âge estimé :

Taille Hauteur : Diamètre :

Critères d'identification :

- l'arbre présente une morphologie ou physionomie impaire
- l'arbre possède un fonctionnement original ou des adaptations particulières au milieu (ex : posé sur rocher...)
- l'arbre présente des particularités physiologiques (ex : blanchissement d'une partie du feuillage...)
- l'arbre constitue un gîte pour la faune
- autre :

Justifier :

Paysage

État du bien / État de l'arbre :

très bon état - calvaire repositionné lors de la création de la déviation RD15 (2020)

Descriptif des abords :

abords très bien entretenus
desservis par l'ancienne RD15

Patrimoine et Paysage



BRUNDA HUBER
ANNO 1836

FICHE DE RENSEIGNEMENT POUR LA REALISATION DE L'INVENTAIRE (1 fiche par par petit patrimoine ou élément paysagèr)

à remplir par les services de Cholet Agglomération

N ° de la fiche :	Statut de la demande :
	Date de traitement de la demande : / /

Commune : Trémentines

N° de parcelle : AB707

Nom du lieu - dit : rue des Mauges

Date de la demande : 14 /10/ 2024

Objet de la demande

- Ajout d'un élément patrimonial
 Suppression d'un élément patrimonial
 Ajout d'un élément paysager remarquable

L'élément est - il situé dans un périmètre d' « invariants » :

<input type="checkbox"/> Environnement et patrimoine naturel <i>Natura 2000, Sites classés, sites inscrits, ZNIEFF, EBC, zones humides, captage d'eau potable...</i>	<i>Préciser :</i>
<input type="checkbox"/> Patrimoine bâti <i>Monuments historiques, sites classés, sites inscrits, SPR, zones de sensibilité archéologique...</i>	<i>Préciser :</i>
<input type="checkbox"/> Risques et nuisances <i>Risques naturels (inondations, mouvements de terrain...), technologiques, nuisances sonores...</i>	<i>Préciser :</i>
<input type="checkbox"/> Activités agricoles <i>Siège d'exploitation, bâtiment générant un périmètre de réciprocité, circulation d'engins agricoles...</i>	<i>Préciser :</i>
<input type="checkbox"/> Activités humaines <i>Station épuration, carrières, ICPE...</i>	<i>Préciser :</i>

Intêret de la préservation

Inscription en tant qu'élément patrimonial ou paysager à protéger au titre de l'article L151-19 du Code de l'urbanisme pour des motifs d'ordre :

- Historique
 Culturel
 Architectural

Inscription en tant qu'élément paysager à protéger au titre de l'article L151-23 du Code de l'urbanisme pour des motifs d'ordre :

- Écologique

Justification de l'intérêt : Fontaine/puits en briques et pierre de forme hexagonale

Repérage graphique (point ou périmètre) :	Photographie :
---	----------------

parcelle AB707
32 rue des Mauges

cf photo ci-jointe

Date de la prise de vue :

Photographe :

Identification du patrimoine à protégerNom de l'édifice ou élément : fontaine de la rue des MaugesTypologie du bâti : construction hexagonale le long de la rue des Mauges

Repères historiques (date) : _____

Auteur(s) : _____

Type de propriété (communale, départementale, privée, ou sectionnale) : propriété privée (M.Barras et Mme Collard)**Descriptif du bien :**Fontaine/puits en briques et pierres de forme hexagonale**Proposition de prescriptions de nature à assurer la préservation, la conservation ou la restauration du bien :****Identification des arbres à protéger**

Âge estimé : _____

Taille Hauteur : _____ Diamètre : _____

Critères d'identification :

- l'arbre présente une morphologie ou physionomie impaire
- l'arbre possède un fonctionnement original ou des adaptations particulières au milieu (ex : posé sur rocher...)
- l'arbre présente des particularités physiologiques (ex : blanchissement d'une partie du feuillage...)
- l'arbre constitue un gîte pour la faune
- autre : _____

Justifier :**État du bien / État de l'arbre :****Descriptif des abords :**

Fontaine rue des Mauges



Identification du patrimoine à protéger

Nom de l'édifice ou élément : lavoir

Typologie du bâti : pierres

Repères historiques (date) :

Auteur(s) :

Type de propriété (communale, départementale, privée, ou sectionnale) : communale

Descriptif du bien :

LE LAVOIR

Bâtiment d'environ 40 m² en pierres.

Les femmes aimaient à se retrouver, à genoux dans un petit caisson en bois qu'on appelait « le garde-genoux », autour du lavoir pour laver le linge bien sûr mais aussi pour échanger les nouvelles des uns et des autres, rire...

Le lavoir était une retenue d'eau installée sur une source, un ruisseau, comme en témoigne le puits à côté, avec le courant d'eau le linge était toujours lavé dans une eau propre.

Proposition de prescriptions de nature à assurer la préservation, la conservation ou la restauration du bien :**Identification des arbres à protéger**

Âge estimé :

Taille Hauteur : Diâmètre :

Critères d'identification :

- l'arbre présente une morphologie ou physionomie impaire
- l'arbre possède un fonctionnement original ou des adaptations particulières au milieu (ex : posé sur rocher...)
- l'arbre présente des particularités physiologiques (ex : blanchissement d'une partie du feuillage...)
- l'arbre constitue un gîte pour la faune
- autre : _____

Justifier :**État du bien / État de l'arbre :****Descriptif des abords :**



FICHE DE RENSEIGNEMENT POUR LA REALISATION DE L'INVENTAIRE (1 fiche par petit patrimoine ou élément paysager)

à remplir par les services de Cholet Agglomération

N ° de la fiche : _____	Statut de la demande : _____
	Date de traitement de la demande : _____ / ____ / ____

Commune : LA PLAINE
 N° de parcelle : AB 690
 Nom du lieu - dit : la Croix de chête
 Date de la demande : 10 / 06 / 2024

Objet de la demande

- Ajout d'un élément patrimonial
 Suppression d'un élément patrimonial
 Ajout d'un élément paysager remarquable

L'élément est - il situé dans un périmètre d'« invariants » :

<input type="checkbox"/> Environnement et patrimoine naturel <i>Natura 2000, Sites classés, sites inscrits, ZNIEFF, EBC, zones humides, captage d'eau potable...</i>	Préciser : _____
<input checked="" type="checkbox"/> Patrimoine bâti <i>Monuments historiques, sites classés, sites inscrits, SPR, zones de sensibilité archéologique...</i>	Préciser : _____
<input type="checkbox"/> Risques et nuisances <i>Risques naturels (inondations, mouvements de terrain...), technologiques, nuisances sonores...</i>	Préciser : _____
<input type="checkbox"/> Activités agricoles <i>Siège d'exploitation, bâtiment générant un périmètre de réciprocité, circulation d'engins agricoles...</i>	Préciser : _____
<input type="checkbox"/> Activités humaines <i>Station épuration, carrières, ICPE...</i>	Préciser : _____

Intêret de la préservation

Inscription en tant qu'élément patrimonial ou paysager à protéger au titre de l'article L151-19 du Code de l'urbanisme pour des motifs d'ordre :

- Historique
 Culturel
 Architectural

Inscription en tant qu'élément paysager à protéger au titre de l'article L151-23 du Code de l'urbanisme pour des motifs d'ordre :

- Écologique

Justification de l'intêret : _____

Repérage graphique (point ou périmètre) :

Voir plan

Photographie :

Voir photo

Date de la prise de vue : _____

Photographe : _____

Identification du patrimoine à protéger

Nom de l'édifice ou élément : Croix

Typologie du bâti : Croix en Granit

Repères historiques (date) : 1933

Auteur(s) :

Type de propriété (communale, départementale, privée, ou sectionnale) : Privée

Descriptif du bien :

Croix en Granit sur parcelle privée dans un carrefour.

Patrimoine

Proposition de prescriptions de nature à assurer la préservation, la conservation ou la restauration du bien :

Bien culturel.

Identification des arbres à protéger

Âge estimé :

Taille Hauteur : Diamètre :

Critères d'identification :

- l'arbre présente une morphologie ou physionomie impaire
- l'arbre possède un fonctionnement original ou des adaptations particulières au milieu (ex : posé sur rocher...)
- l'arbre présente des particularités physiologiques (ex : blanchissement d'une partie du feuillage...)
- l'arbre constitue un gîte pour la faune
- autre :

Justifier :

Paysage

État du bien / État de l'arbre :

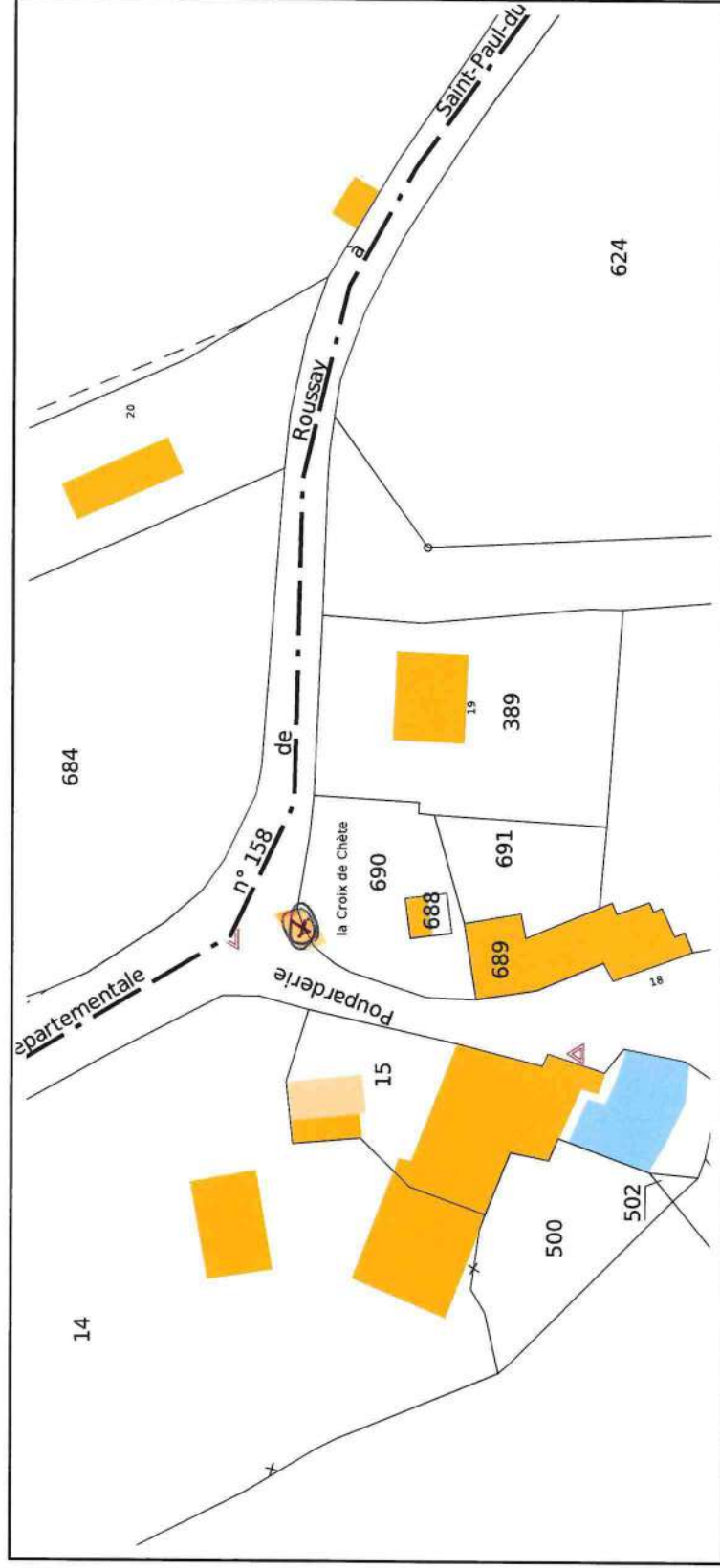
B. État

Descriptif des abords :

Habitat
Départementale, N° 158

Patrimoine et Paysage





Service de la Documentation Nationale du Cadastre
82, rue du Maréchal Lyautey - 78103 Saint-Germain-en-Laye Cedex
SIRET 16000001400011

FICHE DE RENSEIGNEMENT POUR LA REALISATION DE L'INVENTAIRE
(1 fiche par par petit patrimoine ou élément paysagèr)

à remplir par les services de Cholet Agglomération

N° de la fiche : _____ Statut de la demande : _____
Date de traitement de la demande : 1 / 1

Commune : Bégnolle-en-Mauges / Saint-Leger-sur-Cholet
N° de parcelle : parcelle de Bégnolle
Nom du lieu - dit : la Guignardière (Saint Leger)
Date de la demande : 20/06/2024

Objet de la demande

- Ajout d'un élément patrimonial Suppression d'un élément patrimonial Ajout d'un élément paysager remarquable

L'élément est-il situé dans un périmètre d'« invariants » :

Environnement et patrimoine naturel Préciser :
Natura 2000, Sites classés, sites inscrits, ZNIEFF, EBC, zones humides, captage d'eau potable...

Patrimoine bâti Préciser :
Monuments historiques, sites classés, sites inscrits, SPR, zones de sensibilité archéologique...

Risques et nuisances Préciser :
Risques naturels (inondations, mouvements de terrain...), technologiques, nuisances sonores...

Activités agricoles Préciser : à proximité de champs cultivés
Siège d'exploitation, bâtiment générant un périmètre de réciprocité, circulation d'engins agricoles...

Activités humaines Préciser :
Station épuration, carrières, ICPE...

Intérêt de la préservation

Inscription en tant qu'élément patrimonial ou paysager à protéger au titre de l'article L151-19 du Code de l'urbanisme pour des motifs d'ordre :

Historique Culturel Architectural


Inscription en tant qu'élément paysager à protéger au titre de l'article L151-23 du Code de l'urbanisme pour des motifs d'ordre :

Écologique

Justification de l'intérêt : _____

Repérage graphique (point ou périmètre) : Photographie :

coordonnées GPS:
47,115379 -0,921303



Date de la prise de vue : 20/06/2024 (pointe)
Photographe : mairie St Leger

Identification du patrimoine à protéger

Nom de l'édifice ou élément : *pont en pierre de la Guignardière*

Typologie du bâti : *pont en pierre*

Repères historiques (date) : ?

Auteur(s) : ?

Type de propriété (communale, départementale, privée, ou sectionnelle) :

Descriptif du bien :

pont en pierre de schiste très ancien, recouvert d'une dalle de béton

Patrimoine

Proposition de prescriptions de nature à assurer la préservation, la conservation ou la restauration du bien :

Interdiction de la démolition ou de le déplacer sans autorisation communale

Identification des arbres à protéger

Âge estimé : _____

Taille Hauteur : _____ Diamètre : _____

Critères d'identification :

- l'arbre présente une morphologie ou physionomie impaire
- l'arbre possède un fonctionnement original ou des adaptations particulières au milieu (ex : posé sur rocher...)
- l'arbre présente des particularités physiologiques (ex : blanchissement d'une partie du feuillage...)
- l'arbre constitue un gîte pour la faune
- autre : _____

Justifier : _____

Paysage

État du bien / État de l'arbre :

dégradé

Descriptif des abords :

*abords non entretenus
desservi par un chemin agricole et pictural appartenant à la commune
de Saint Léger*

Patrimoine et Paysage



Identification du patrimoine à protégerNom de l'édifice ou élément : **Maison Cassin**Typologie du bâti : **Ancienne maison bourgeoise au centre du bourg**Repères historiques (date) : **avant la Révolution**

Auteur(s) :

Type de propriété (communale, départementale, privée, ou sectionnale) : **propriété privée (Hubert Cassin)****Descriptif du bien :****Maison en pierres de tuffeau, elle appartient à la famille Cassin, famille de notables****Proposition de prescriptions de nature à assurer la préservation, la conservation ou la restauration du bien :****Identification des arbres à protéger**

Âge estimé :

Taille Hauteur : Diâmètre :

Critères d'identification :

- l'arbre présente une morphologie ou physionomie impaire
- l'arbre possède un fonctionnement original ou des adaptations particulières au milieu (ex : posé sur rocher...)
- l'arbre présente des particularités physiologiques (ex : blanchissement d'une partie du feuillage...)
- l'arbre constitue un gîte pour la faune
- autre :

Justifier :**État du bien / État de l'arbre :****Descriptif des abords :**

Maison Cassin 81 rue de Général de Gaulle



Identification du patrimoine à protégerNom de l'édifice ou élément : Vierge de Noisy

Typologie du bâti : _____

Repères historiques (date) : _____

Auteur(s) : _____

Type de propriété (communale, départementale, privée, ou sectionnale) : privée**Descriptif du bien :**statue de la Vierge Marie au carrefour entre la RD 200 (route de Nuailly) et la VC2 (route de Noisy)**Proposition de prescriptions de nature à assurer la préservation, la conservation ou la restauration du bien :****Identification des arbres à protéger**

Âge estimé : _____

Taille Hauteur : _____ Diâmètre : _____

Critères d'identification :

- l'arbre présente une morphologie ou physionomie impaire
- l'arbre possède un fonctionnement original ou des adaptations particulières au milieu (ex : posé sur rocher...)
- l'arbre présente des particularités physiologiques (ex : blanchissement d'une partie du feuillage...)
- l'arbre constitue un gîte pour la faune
- autre : _____

Justifier :**État du bien / État de l'arbre :****Descriptif des abords :**



FICHE DE RENSEIGNEMENT POUR LA REALISATION DE L'INVENTAIRE (1 fiche par par petit patrimoine ou élément paysagèr)

à remplir par les services de Cholet Agglomération

N ° de la fiche :	Statut de la demande :
	Date de traitement de la demande : / /

Commune : LA PLAINE
N° de parcelle : Non défini
Nom du lieu - dit : Chemin de la Frecdonnière
Date de la demande : 10/06/2024

Objet de la demande

Ajout d'un élément patrimonial Suppression d'un élément patrimonial Ajout d'un élément paysager remarquable

L'élément est - il situé dans un périmètre d'« invariants » :

- Environnement et patrimoine naturel *Préciser :*
Natura 2000, Sites classés, sites inscrits, ZNIEFF, EBC, zones humides, captage d'eau potable...
- Patrimoine bâti *Préciser :*
Monuments historiques, sites classés, sites inscrits, SPR, zones de sensibilité archéologique...
- Risques et nuisances *Préciser :*
Risques naturels (inondations, mouvements de terrain...), technologiques, nuisances sonores...
- Activités agricoles *Préciser :*
Siège d'exploitation, bâtiment générant un périmètre de réciprocité, circulation d'engins agricoles...
- Activités humaines *Préciser :*
Station épuration, carrières, ICPE...

Intérêt de la préservation

Inscription en tant qu'élément patrimonial ou paysager à protéger au titre de l'article L151-19 du Code de l'urbanisme pour des motifs d'ordre :

Historique Culturel Architectural

Inscription en tant qu'élément paysager à protéger au titre de l'article L151-23 du Code de l'urbanisme pour des motifs d'ordre :

Écologique

Justification de l'intérêt :

Repérage graphique (point ou périmètre) :

Voir plan

Photographie :

Voir photo

Date de la prise de vue : 15 Juin 2024

Photographe : Sylvie BARBAUD

Identification du patrimoine à protéger

Nom de l'édifice ou élément : Croix

Typologie du bâti : en granit

Repères historiques (date) : 1900

Auteur(s) :

Type de propriété (communale, départementale, privée, ou sectionnelle) : Privée

Descriptif du bien :

Croix en Granit

Proposition de prescriptions de nature à assurer la préservation, la conservation ou la restauration du bien :

Bien culturel

Identification des arbres à protéger

Âge estimé :

Taille Hauteur : Diamètre :

Critères d'identification :

- l'arbre présente une morphologie ou physionomie impaire
- l'arbre possède un fonctionnement original ou des adaptations particulières au milieu (ex : posé sur rocher...)
- l'arbre présente des particularités physiologiques (ex : blanchissement d'une partie du feuillage...)
- l'arbre constitue un gîte pour la faune
- autre :

Justifier :

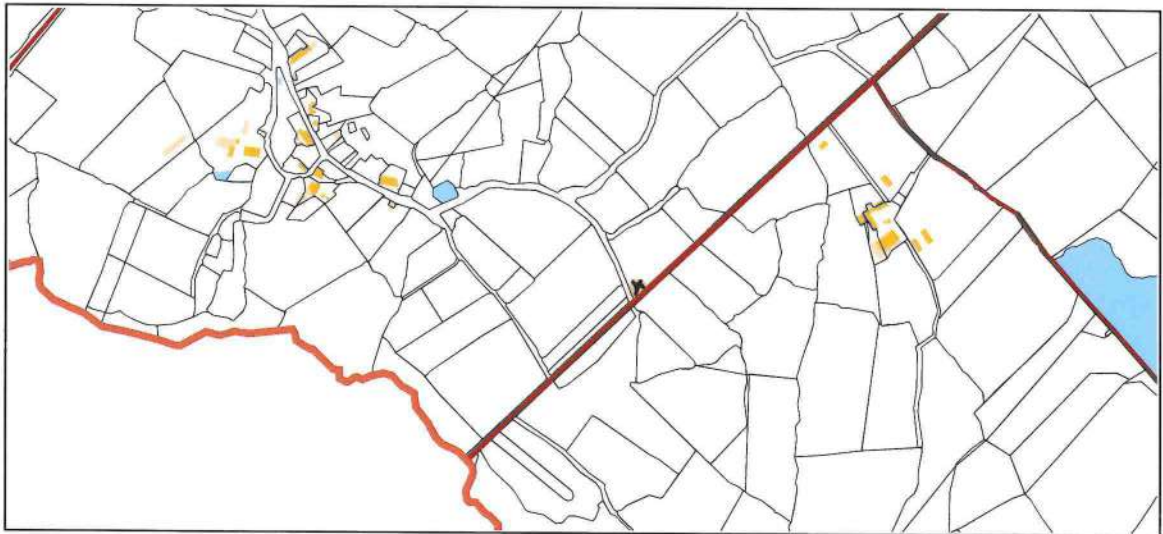
État du bien / État de l'arbre :

B. Etat.

Descriptif des abords :

A proximité d'une route départementale. RD 25





Service de la Documentation Nationale du Cadastre
82, rue du Maréchal Lyautey - 78103 Saint-Germain-en-Laye Cedex
SIRET 16000001400011

©2022 Direction Générale des Finances Publiques

Impression non normalisée du plan cadastral

FICHE DE RENSEIGNEMENT POUR LA REALISATION DE L'INVENTAIRE (1 fiche par par petit patrimoine ou élément paysagèr)

à remplir par les services de Cholet Agglomération

N ° de la fiche :	Statut de la demande :
	Date de traitement de la demande : / /

Commune : Trémentines

N° de parcelle : AB356

Nom du lieu - dit : place Abbé Thuillier

Date de la demande : 14 /10/ 2024

Objet de la demande

- Ajout d'un élément patrimonial
 Suppression d'un élément patrimonial
 Ajout d'un élément paysager remarquable

L'élément est - il situé dans un périmètre d'« invariants » :

<input type="checkbox"/> Environnement et patrimoine naturel <i>Natura 2000, Sites classés, sites inscrits, ZNIEFF, EBC, zones humides, captage d'eau potable...</i>	<i>Préciser :</i>
<input type="checkbox"/> Patrimoine bâti <i>Monuments historiques, sites classés, sites inscrits, SPR, zones de sensibilité archéologique...</i>	<i>Préciser :</i>
<input type="checkbox"/> Risques et nuisances <i>Risques naturels (inondations, mouvements de terrain...), technologiques, nuisances sonores...</i>	<i>Préciser :</i>
<input type="checkbox"/> Activités agricoles <i>Siège d'exploitation, bâtiment générant un périmètre de réciprocité, circulation d'engins agricoles...</i>	<i>Préciser :</i>
<input type="checkbox"/> Activités humaines <i>Station épuration, carrières, ICPE...</i>	<i>Préciser :</i>

Intêret de la préservation

Inscription en tant qu'élément patrimonial ou paysager à protéger au titre de l'article L151-19 du Code de l'urbanisme pour des motifs d'ordre :

- Historique
 Culturel
 Architectural

Inscription en tant qu'élément paysager à protéger au titre de l'article L151-23 du Code de l'urbanisme pour des motifs d'ordre :

- Écologique

Justification de l'intérêt : Lieu de culte toujours utilisé, le clocher est en cours de restauration

Repérage graphique (point ou périmètre) :	Photographie :
---	----------------

parcelle AB356

Cf photo jointe

Date de la prise de vue :

Photographe :

Identification du patrimoine à protégerNom de l'édifice ou élément : Église Notre Dame de l'AssomptionTypologie du bâti : Toiture représentant une croix, tour du clocher à l'entrée principaleRepères historiques (date) : 1853, ajout du clocher 1863

Auteur(s) : _____

Type de propriété (communale, départementale, privée, ou sectionnale) : propriété communale**Descriptif du bien :**

Lieu de culte toujours utilisé, le clocher est en cours de restauration

Proposition de prescriptions de nature à assurer la préservation, la conservation ou la restauration du bien :**Identification des arbres à protéger**

Âge estimé : _____

Taille Hauteur : _____ Diâmètre : _____

Critères d'identification :

- l'arbre présente une morphologie ou physionomie impaire
- l'arbre possède un fonctionnement original ou des adaptations particulières au milieu (ex : posé sur rocher...)
- l'arbre présente des particularités physiologiques (ex : blanchissement d'une partie du feuillage...)
- l'arbre constitue un gîte pour la faune
- autre : _____

Justifier :**État du bien / État de l'arbre :****Descriptif des abords :**

Eglise



→ PLU 16/07/24

FICHE DE RENSEIGNEMENT POUR LA REALISATION DE L'INVENTAIRE
 (1 fiche par par petit patrimoine ou élément paysagèr)

à remplir par les services de Cholet Agglomération

N° de la fiche : _____ Statut de la demande : _____
 Date de traitement de la demande : 1 / 1

Commune : Saint-Jeier-sur-Cholet
 N° de parcelle : ZA11
 Nom du lieu - dit : Le Pas Mortagnais
 Date de la demande : 20/06/2024

Objet de la demande

- Ajout d'un élément patrimonial Suppression d'un élément patrimonial Ajout d'un élément paysager remarquable

L'élément est-il situé dans un périmètre d'« invariants » :

- Environnement et patrimoine naturel Préciser :
 Natura 2000, Sites classés, sites inscrits, ZNIEFF, EBC, zones humides, captage d'eau potable...
- Patrimoine bâti Préciser :
 Monuments historiques, sites classés, sites inscrits, SPR, zones de sensibilité archéologique...
- Risques et nuisances Préciser :
 Risques naturels (inondations, mouvements de terrain...), technologiques, nuisances sonores...
- Activités agricoles Préciser : bord d'un champ cultivé
 Siège d'exploitation, bâtiment générant un périmètre de réciprocité, circulation d'engins agricoles...
- Activités humaines Préciser :
 Station épuration, carrières, ICPE...

Intérêt de la préservation

Inscription en tant qu'élément patrimonial ou paysager à protéger au titre de l'article L151-19 du Code de l'urbanisme pour des motifs d'ordre :

- Historique Culturel Architectural


Inscription en tant qu'élément paysager à protéger au titre de l'article L151-23 du Code de l'urbanisme pour des motifs d'ordre :

- Écologique

Justification de l'intérêt : _____

Repérage graphique (point ou périmètre) : Photographie :

Coordonnées GPS :
47,113596 - 0,922134



Date de la prise de vue : 20/06/2024 (jointes)

Photographe : mairie

Identification du patrimoine à protéger

Nom de l'édifice ou élément : *statue de la Vierge*

Typologie du bâti : *statue sur socle de pierre*

Repères historiques (date) : *1938*

Auteur(s) : *?*

Type de propriété (communale, départementale, privée, ou sectionnale) : *privée*

Descriptif du bien :

statue de la Vierge Marie de Lourdes, érigée sur un socle de pierre en 1938, lors d'un jubilé marial

Patrimoine

Proposition de prescriptions de nature à assurer la préservation, la conservation ou la restauration du bien :

Interdiction de la détruire ou de la déplacer sans autorisation communale

Identification des arbres à protéger

Âge estimé : _____

Taille Hauteur : Diamètre : _____

Critères d'identification :

- l'arbre présente une morphologie ou physionomie impaire
- l'arbre possède un fonctionnement original ou des adaptations particulières au milieu (ex : posé sur rocher...)
- l'arbre présente des particularités physiologiques (ex : blanchissement d'une partie du feuillage...)
- l'arbre constitue un gîte pour la faune
- autre : _____

Justifier : _____

Paysage

État du bien / État de l'arbre :

bon état.

Descriptif des abords :

*boisernie par la VC 101 et la VC 6
abords bien entretenus*

Patrimoine et Paysage

JUBILE MARIAL
1938



FICHE DE RENSEIGNEMENT POUR LA REALISATION DE L'INVENTAIRE (1 fiche par par petit patrimoine ou élément paysagèr)

à remplir par les services de Cholet Agglomération

N ° de la fiche :	Statut de la demande :
	Date de traitement de la demande : / /

Commune : LA PRAIRIE
N° de parcelle : B 365
Nom du lieu - dit : la Nongelle
Date de la demande : 10 / 06 / 2024

Objet de la demande

Ajout d'un élément patrimonial Suppression d'un élément patrimonial Ajout d'un élément paysager remarquable

L'élément est - il situé dans un périmètre d'« invariants » :

- Environnement et patrimoine naturel *Préciser :*
Natura 2000, Sites classés, sites inscrits, ZNIEFF, EBC, zones humides, captage d'eau potable...
- Patrimoine bâti *Préciser :*
Monuments historiques, sites classés, sites inscrits, SPR, zones de sensibilité archéologique...
- Risques et nuisances *Préciser :*
Risques naturels (inondations, mouvements de terrain...), technologiques, nuisances sonores...
- Activités agricoles *Préciser :*
Siège d'exploitation, bâtiment générant un périmètre de réciprocité, circulation d'engins agricoles...
- Activités humaines *Préciser :*
Station épuration, carrières, ICPE...

Intéret de la préservation

Inscription en tant qu'élément patrimonial ou paysager à protéger au titre de l'article L151-19 du Code de l'urbanisme pour des motifs d'ordre :

Historique Culturel Architectural

Inscription en tant qu'élément paysager à protéger au titre de l'article L151-23 du Code de l'urbanisme pour des motifs d'ordre :

Écologique

Justification de l'intérêt :

Repérage graphique (point ou périmètre) :

Photographie :

Voir plan

Voir photos

Date de la prise de vue : 05 / 06 / 2024

Photographe : Sylvie BARRAUD

Identification du patrimoine à protéger

Nom de l'édifice ou élément : Croix

Typologie du bâti : Culturel

Repères historiques (date) : 1800

Auteur(s) :

Type de propriété (communale, départementale, privée, ou sectionnelle) : Privée

Descriptif du bien :

Croix en granit surlevée d'un socle en Pierre et Briques

Proposition de prescriptions de nature à assurer la préservation, la conservation ou la restauration du bien :

Edifice Culturel

Identification des arbres à protéger

Âge estimé :

Taille Hauteur : Diamètre :

Critères d'identification :

- l'arbre présente une morphologie ou physionomie impaire
- l'arbre possède un fonctionnement original ou des adaptations particulières au milieu (ex : posé sur rocher...)
- l'arbre présente des particularités physiologiques (ex : blanchissement d'une partie du feuillage...)
- l'arbre constitue un gîte pour la faune
- autre :

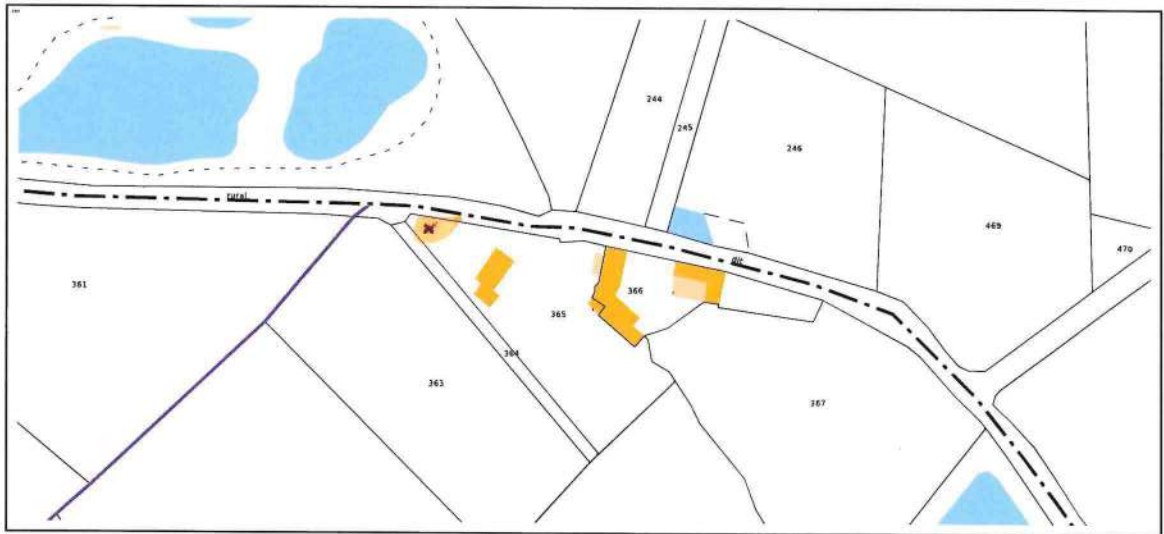
Justifier :

État du bien / État de l'arbre :

T. B état

Descriptif des abords :

Habitations



Service de la Documentation Nationale du Cadastre
82, rue du Maréchal Lyautey - 78103 Saint-Germain-en-Laye Cedex
SIRET 16000001400011

©2022 Direction Générale des Finances Publiques

Impression non normalisée du plan cadastral



FICHE DE RENSEIGNEMENT POUR LA REALISATION DE L'INVENTAIRE (1 fiche par par petit patrimoine ou élément paysagèr)

à remplir par les services de Cholet Agglomération

N ° de la fiche :	Statut de la demande :
	Date de traitement de la demande : / /

Commune : MAZIERES-EN-MAUGES

N° de parcelle :

Nom du lieu - dit : Carrefour entre la rue de la Forêt et la rue du parc

Date de la demande : 21 / 06 / 2024

Objet de la demande

- Ajout d'un élément patrimonial Suppression d'un élément patrimonial Ajout d'un élément paysager remarquable

L'élément est - il situé dans un périmètre d'« invariants » :

<input type="checkbox"/> Environnement et patrimoine naturel <i>Natura 2000, Sites classés, sites inscrits, ZNIEFF, EBC, zones humides, captage d'eau potable...</i>	Préciser :
<input type="checkbox"/> Patrimoine bâti <i>Monuments historiques, sites classés, sites inscrits, SPR, zones de sensibilité archéologique...</i>	Préciser :
<input type="checkbox"/> Risques et nuisances <i>Risques naturels (inondations, mouvements de terrain...), technologiques, nuisances sonores...</i>	Préciser :
<input type="checkbox"/> Activités agricoles <i>Siège d'exploitation, bâtiment générant un périmètre de réciprocité, circulation d'engins agricoles...</i>	Préciser :
<input type="checkbox"/> Activités humaines <i>Station épuration, carrières, ICPE...</i>	Préciser :

Intêret de la préservation

Inscription en tant qu'élément patrimonial ou paysager à protéger au titre de l'article L151-19 du Code de l'urbanisme pour des motifs d'ordre :

- Historique Culturel Architectural

Inscription en tant qu'élément paysager à protéger au titre de l'article L151-23 du Code de l'urbanisme pour des motifs d'ordre :

- Écologique

Justification de l'intêret :

Repérage graphique (point ou périmètre) :



Photographie :



Date de la prise de vue :

Photographe : google maps

Identification du patrimoine à protégerNom de l'édifice ou élément : calvaire

Typologie du bâti :

Repères historiques (date) :

Auteur(s) :

Type de propriété (communale, départementale, privée, ou sectionnale) : communale**Descriptif du bien :****Proposition de prescriptions de nature à assurer la préservation, la conservation ou la restauration du bien :****Identification des arbres à protéger**

Âge estimé :

Taille Hauteur : Diâmètre :

Critères d'identification :

- l'arbre présente une morphologie ou physionomie impaire
- l'arbre possède un fonctionnement original ou des adaptations particulières au milieu (ex : posé sur rocher...)
- l'arbre présente des particularités physiologiques (ex : blanchissement d'une partie du feuillage...)
- l'arbre constitue un gîte pour la faune
- autre :

Justifier :**État du bien / État de l'arbre :****Descriptif des abords :**



D 300

CHOLET

D 200

LA TESSOUALLE
MAULÉVRIER



ROUTE
N° 200

FICHE DE RENSEIGNEMENT POUR LA REALISATION DE L'INVENTAIRE
(1 fiche par par petit patrimoine ou élément paysagèr)

à remplir par les services de Cholet Agglomération

N° de la fiche : _____ Statut de la demande : _____
Date de traitement de la demande : _____ / ____ / ____

Commune : Saint-Géger-sous-Cholet
N° de parcelle : domaine public
Nom du lieu - dit : rand point RD752 / rue de Bretagne
Date de la demande : 09 10 2024

Objet de la demande

- Ajout d'un élément patrimonial Suppression d'un élément patrimonial Ajout d'un élément paysager remarquable

L'élément est-il situé dans un périmètre d'« invariants » :

Environnement et patrimoine naturel Préciser : _____
Natura 2000, Sites classés, sites inscrits, ZNIEFF, EBC, zones humides, captage d'eau potable...

Patrimoine bâti Préciser : _____
Monuments historiques, sites classés, sites inscrits, SPR, zones de sensibilité archéologique...

Risques et nuisances Préciser : proximité 2x2 voies
Risques naturels (inondations, mouvements de terrain...), technologiques, nuisances sonores...

Activités agricoles Préciser : _____
Siège d'exploitation, bâtiment générant un périmètre de réciprocity, circulation d'engins agricoles...

Activités humaines Préciser : _____
Station épuration, carrières, ICPE...

Intérêt de la préservation

Inscription en tant qu'élément patrimonial ou paysager à protéger au titre de l'article L151-19 du Code de l'urbanisme pour des motifs d'ordre :

- Historique Culturel Architectural

Inscription en tant qu'élément paysager à protéger au titre de l'article L151-23 du Code de l'urbanisme pour des motifs d'ordre :

- Écologique

Justification de l'intérêt : _____

Repérage graphique (point ou périmètre) : Photographie :

coordonnées GPS :
47.092481, -0.915821

cf 2 photographies

Date de la prise de vue : 5/10/2024
Photographe : commune St-Géger-sous-Cholet

Identification du patrimoine à protéger

Nom de l'édifice ou élément : *croix en pierre*

Typologie du bâti : *calvaire*

Repères historiques (date) : *inscription "julilé 1037"*

Auteur(s) : *inconnu*

Type de propriété (communale, départementale, privée, ou sectionnelle) :

Descriptif du bien :

Calvaire en granit (croix d'axe) avec plaque "julilé 1037"

Patrimoine

Proposition de prescriptions de nature à assurer la préservation, la conservation ou la restauration du bien :

autorisation communale pour intervenir

Identification des arbres à protéger

Âge estimé : _____

Taille Hauteur : _____ Diamètre : _____

Critères d'identification :

- l'arbre présente une morphologie ou physionomie impaire
- l'arbre possède un fonctionnement original ou des adaptations particulières au milieu (ex : posé sur rocher...)
- l'arbre présente des particularités physiologiques (ex : blanchissement d'une partie du feuillage...)
- l'arbre constitue un gîte pour la faune
- autre : _____

Justifier : _____

Paysage


État du bien / État de l'arbre :

bon état

Descriptif des abords :

très bien entretenus. Proximité de la route RD 752.

Patrimoine et Paysage





FICHE DE RENSEIGNEMENT POUR LA REALISATION DE L'INVENTAIRE (1 fiche par par petit patrimoine ou élément paysagèr)

à remplir par les services de Cholet Agglomération

N ° de la fiche :	Statut de la demande :
	Date de traitement de la demande : / /

Commune : Trémentines

N° de parcelle : AK94

Nom du lieu - dit : la Gare

Date de la demande : 14 /10/ 2024

Objet de la demande

- Ajout d'un élément patrimonial
 Suppression d'un élément patrimonial
 Ajout d'un élément paysager remarquable

L'élément est - il situé dans un périmètre d' « invariants » :

<input type="checkbox"/> Environnement et patrimoine naturel <i>Natura 2000, Sites classés, sites inscrits, ZNIEFF, EBC, zones humides, captage d'eau potable...</i>	<i>Préciser :</i>
<input type="checkbox"/> Patrimoine bâti <i>Monuments historiques, sites classés, sites inscrits, SPR, zones de sensibilité archéologique...</i>	<i>Préciser :</i>
<input type="checkbox"/> Risques et nuisances <i>Risques naturels (inondations, mouvements de terrain...), technologiques, nuisances sonores...</i>	<i>Préciser :</i>
<input type="checkbox"/> Activités agricoles <i>Siège d'exploitation, bâtiment générant un périmètre de réciprocité, circulation d'engins agricoles...</i>	<i>Préciser :</i>
<input type="checkbox"/> Activités humaines <i>Station épuration, carrières, ICPE...</i>	<i>Préciser :</i>

Intêret de la préservation

Inscription en tant qu'élément patrimonial ou paysager à protéger au titre de l'article L151-19 du Code de l'urbanisme pour des motifs d'ordre :

- Historique
 Culturel
 Architectural

Inscription en tant qu'élément paysager à protéger au titre de l'article L151-23 du Code de l'urbanisme pour des motifs d'ordre :

- Écologique

Justification de l'intérêt : Maison ancienne et dépendance en pierres et briques

Repérage graphique (point ou périmètre) :	Photographie :
---	----------------

parcelle AK94
sur la D147 (route du May sur Èvre)

Cf photo jointe

Date de la prise de vue :

Photographe :

Identification du patrimoine à protéger

Nom de l'édifice ou élément : Maison et dépendance de la Gare

Typologie du bâti : _____

Repères historiques (date) : 1860

Auteur(s) : _____

Type de propriété (communale, départementale, privée, ou sectionnale) : propriété privée (M. Rézeau et Mme Fradin)

Descriptif du bien :

Maison ancienne et dépendance en pierres et briques

Proposition de prescriptions de nature à assurer la préservation, la conservation ou la restauration du bien :

Identification des arbres à protéger

Âge estimé : _____

Taille Hauteur : _____ Diâmètre : _____

Critères d'identification :

- l'arbre présente une morphologie ou physionomie impaire
- l'arbre possède un fonctionnement original ou des adaptations particulières au milieu (ex : posé sur rocher...)
- l'arbre présente des particularités physiologiques (ex : blanchissement d'une partie du feuillage...)
- l'arbre constitue un gîte pour la faune
- autre : _____

Justifier :

État du bien / État de l'arbre :

Descriptif des abords :

Patrimoine

Paysage

Patrimoine et Paysage

Maison ancienne à la Gare



Dépendance maison de la Gare



FICHE DE RENSEIGNEMENT POUR LA REALISATION DE L'INVENTAIRE
 (1 fiche par par petit patrimoine ou élément paysagèr)

à remplir par les services de Cholet Agglomération

N ° de la fiche : _____	Statut de la demande : _____
	Date de traitement de la demande : _____ / ____ / ____

Commune : LA PLAINE

N° de parcelle : non delimité

Nom du lieu - dit : Rue de la France

Date de la demande : 10 / 06 / 2024

Objet de la demande

- Ajout d'un élément patrimonial
 Suppression d'un élément patrimonial
 Ajout d'un élément paysager remarquable

L'élément est - il situé dans un périmètre d'« invariants » :

<input type="checkbox"/> Environnement et patrimoine naturel <i>Natura 2000, Sites classés, sites inscrits, ZNIEFF, EBC, zones humides, captage d'eau potable...</i>	Préciser : _____
<input checked="" type="checkbox"/> Patrimoine bâti <i>Monuments historiques, sites classés, sites inscrits, SPR, zones de sensibilité archéologique...</i>	Préciser : _____
<input type="checkbox"/> Risques et nuisances <i>Risques naturels (inondations, mouvements de terrain...), technologiques, nuisances sonores...</i>	Préciser : _____
<input type="checkbox"/> Activités agricoles <i>Siège d'exploitation, bâtiment générant un périmètre de réciprocité, circulation d'engins agricoles...</i>	Préciser : _____
<input type="checkbox"/> Activités humaines <i>Station épuration, carrières, ICPE...</i>	Préciser : _____

Intêret de la préservation

Inscription en tant qu'élément patrimonial ou paysager à protéger au titre de l'article L151-19 du Code de l'urbanisme pour des motifs d'ordre :

- Historique
 Culturel
 Architectural

Inscription en tant qu'élément paysager à protéger au titre de l'article L151-23 du Code de l'urbanisme pour des motifs d'ordre :

- Écologique

Justification de l'intêret : _____

Repérage graphique (point ou périmètre) : Photographie :

Voir plan

Voir photo

Date de la prise de vue : _____

Photographe : _____

Identification du patrimoine à protéger

Nom de l'édifice ou élément : Croix.

Typologie du bâti : en granit.

Repères historiques (date) : 1900.

Auteur(s) :

Type de propriété (communale, départementale, privée, ou sectionnale) : Privée.

Descriptif du bien :

Croix entourée de grille.

Proposition de prescriptions de nature à assurer la préservation, la conservation ou la restauration du bien :

Bien culturel.

Identification des arbres à protéger

Âge estimé :

Taille Hauteur : Diamètre :

Critères d'identification :

- l'arbre présente une morphologie ou physionomie impaire
- l'arbre possède un fonctionnement original ou des adaptations particulières au milieu (ex : posé sur rocher...)
- l'arbre présente des particularités physiologiques (ex : blanchissement d'une partie du feuillage...)
- l'arbre constitue un gîte pour la faune
- autre :

Justifier :

État du bien / État de l'arbre :

B. Etat F.

Descriptif des abords :

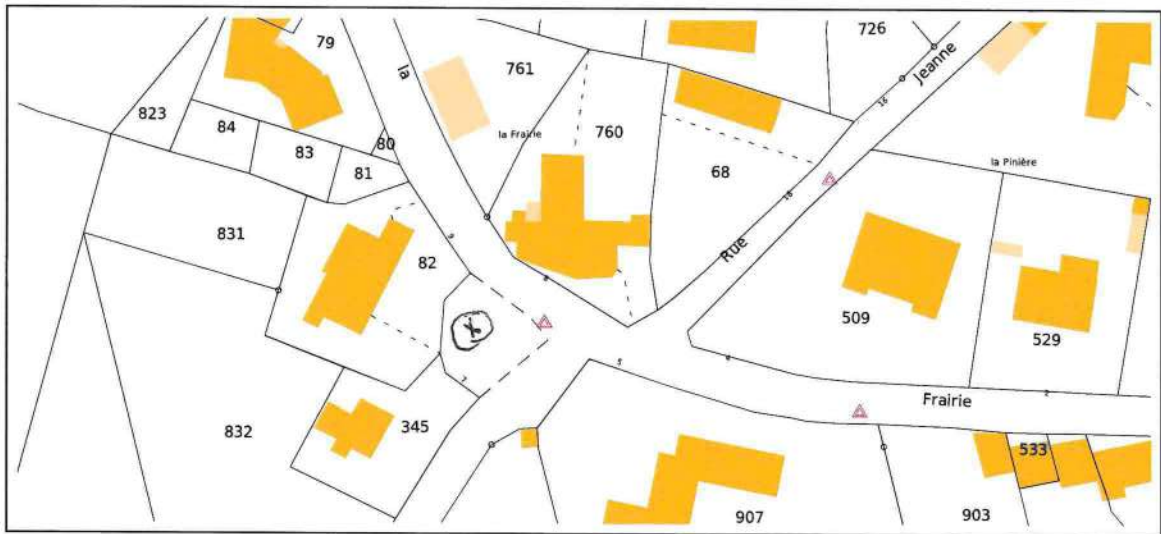
Habitat

Rue communale.

Patrimoine

Paysage

Patrimoine et Paysage



Service de la Documentation Nationale du Cadastre
82, rue du Maréchal Lyautey - 78103 Saint-Germain-en-Laye Cedex
SIRET 16000001400011

©2022 Direction Générale des Finances Publiques

Impression non normalisée du plan cadastral



FICHE DE RENSEIGNEMENT POUR LA REALISATION DE L'INVENTAIRE (1 fiche par par petit patrimoine ou élément paysagèr)

à remplir par les services de Cholet Agglomération

N ° de la fiche :	Statut de la demande :
	Date de traitement de la demande : / /

Commune : Trémentines

N° de parcelle : ZR65 et ZR94

Nom du lieu - dit : la Guilbauderie

Date de la demande : 14 /10/ 2024

Objet de la demande

- Ajout d'un élément patrimonial
 Suppression d'un élément patrimonial
 Ajout d'un élément paysager remarquable

L'élément est - il situé dans un périmètre d' « invariants » :

<input type="checkbox"/> Environnement et patrimoine naturel <i>Natura 2000, Sites classés, sites inscrits, ZNIEFF, EBC, zones humides, captage d'eau potable...</i>	<i>Préciser :</i>
<input type="checkbox"/> Patrimoine bâti <i>Monuments historiques, sites classés, sites inscrits, SPR, zones de sensibilité archéologique...</i>	<i>Préciser :</i>
<input type="checkbox"/> Risques et nuisances <i>Risques naturels (inondations, mouvements de terrain...), technologiques, nuisances sonores...</i>	<i>Préciser :</i>
<input type="checkbox"/> Activités agricoles <i>Siège d'exploitation, bâtiment générant un périmètre de réciprocité, circulation d'engins agricoles...</i>	<i>Préciser :</i>
<input type="checkbox"/> Activités humaines <i>Station épuration, carrières, ICPE...</i>	<i>Préciser :</i>

Intêret de la préservation

Inscription en tant qu'élément patrimonial ou paysager à protéger au titre de l'article L151-19 du Code de l'urbanisme pour des motifs d'ordre :

- Historique
 Culturel
 Architectural

Inscription en tant qu'élément paysager à protéger au titre de l'article L151-23 du Code de l'urbanisme pour des motifs d'ordre :

- Écologique

Justification de l'intérêt : Une des plus anciennes fermes de Trémentines

Repérage graphique (point ou périmètre) :	Photographie :
---	----------------

parcelles ZR65 et ZR94
sur la VC4

Cf photo ci-joint

Date de la prise de vue :

Photographe :

Identification du patrimoine à protéger

Nom de l'édifice ou élément : la Guilbauderie

Typologie du bâti : _____

Repères historiques (date) : 1470

Auteur(s) : _____

Type de propriété (communale, départementale, privée, ou sectionnale) : propriétés privées (M.et Mme Vitré/M.Humeau)

Descriptif du bien :

L'une des plus anciennes fermes de Trémentines (2 bâtiments)

Proposition de prescriptions de nature à assurer la préservation, la conservation ou la restauration du bien :

Identification des arbres à protéger

Âge estimé : _____

Taille Hauteur : _____ Diâmètre : _____

Critères d'identification :

- l'arbre présente une morphologie ou physionomie impaire
- l'arbre possède un fonctionnement original ou des adaptations particulières au milieu (ex : posé sur rocher...)
- l'arbre présente des particularités physiologiques (ex : blanchissement d'une partie du feuillage...)
- l'arbre constitue un gîte pour la faune
- autre : _____

Justifier : _____

État du bien / État de l'arbre :

Descriptif des abords :

Patrimoine

Paysage

Patrimoine et Paysage

La Guilbauderie



FICHE DE RENSEIGNEMENT POUR LA REALISATION DE L'INVENTAIRE
 (1 fiche par petit patrimoine ou élément paysagèr)

à remplir par les services de Cholet Agglomération

N° de la fiche : _____ Statut de la demande : _____
 Date de traitement de la demande : _____ / _____ / _____

Commune : Saint-Léger-sous-Cholet
 N° de parcelle : domaine public
 Nom du lieu - dit : rad point central
 Date de la demande : 20/06/2024

Objet de la demande

- Ajout d'un élément patrimonial Suppression d'un élément patrimonial Ajout d'un élément paysager remarquable

L'élément est-il situé dans un périmètre d'« invariants » :	
<input type="checkbox"/> Environnement et patrimoine naturel <i>Natura 2000, Sites classés, sites inscrits, ZNIEFF, EBC, zones humides, captage d'eau potable...</i>	Préciser : _____
<input type="checkbox"/> Patrimoine bâti <i>Monuments historiques, sites classés, sites inscrits, SPR, zones de sensibilité archéologique...</i>	Préciser : _____
<input type="checkbox"/> Risques et nuisances <i>Risques naturels (inondations, mouvements de terrain...), technologiques, nuisances sonores...</i>	Préciser : _____
<input type="checkbox"/> Activités agricoles <i>Siège d'exploitation, bâtiment générant un périmètre de réciprocité, circulation d'engins agricoles...</i>	Préciser : _____
<input type="checkbox"/> Activités humaines <i>Station épuration, carrières, ICPE...</i>	Préciser : _____

Intérêt de la préservation

Inscription en tant qu'élément patrimonial ou paysager à protéger au titre de l'article L151-19 du Code de l'urbanisme pour des motifs d'ordre :

- Historique Culturel Architectural


Inscription en tant qu'élément paysager à protéger au titre de l'article L151-23 du Code de l'urbanisme pour des motifs d'ordre :

- Écologique

Justification de l'intérêt : _____

Reperage graphique (point ou géométre) Photographie

Coordonnées GPS :
47,092246 - 0,910506



Date de la prise de vue : 21/06/2024

Photographe : maire

Identification du patrimoine à protéger

Nom de l'édifice ou élément : *croix au rad point central*
Typologie du bâti : *calvaire*
Repères historiques (date) : *9*
Auteur(s) : *9*
Type de propriété (communale, départementale, privée, ou sectionnale) : *communale*

Descriptif du bien :

calvaire en granit

Patrimoine

Proposition de prescriptions de nature à assurer la préservation, la conservation ou la restauration du bien :

Identification des arbres à protéger

Âge estimé : _____
Taille Hauteur : _____ Diamètre : _____

Critères d'identification :

- l'arbre présente une morphologie ou physiologie impaire
- l'arbre possède un fonctionnement original ou des adaptations particulières au milieu (ex : posé sur rocher...)
- l'arbre présente des particularités physiologiques (ex : blanchissement d'une partie du feuillage...)
- l'arbre constitue un gîte pour la faune
- autre : _____

Justifier : _____

Paysage

État du bien / État de l'arbre

bn dat

Descriptif des abords :

abords très bien entretenus

Patrimoine et Paysage



amazon hub
le DRIVE
OUVERT LE DIMANCHE MATIN
5 minutes
Intermarché
DRIVE

amazon hub
le DRIVE
OUVERT LE DIMANCHE MATIN
5 minutes
Intermarché
DRIVE

FICHE DE RENSEIGNEMENT POUR LA REALISATION DE L'INVENTAIRE
(1 fiche par par petit patrimoine ou élément paysagèr)

à remplir par les services de Cholet Agglomération

N° de la fiche : _____	Statut de la demande : _____
	Date de traitement de la demande : ____ / ____ / ____

Commune : LA PLAINE

N° de parcelle : DOMAINE PUBLIC

Nom du lieu - dit : Rue du commerce

Date de la demande : 09 / 07 / 2024

Objet de la demande

Ajout d'un élément patrimonial Suppression d'un élément patrimonial Ajout d'un élément paysager remarquable

L'élément est - il situé dans un périmètre d'« invariants » :

<input type="checkbox"/> Environnement et patrimoine naturel <i>Natura 2000, Sites classés, sites inscrits, ZNIEFF, EBC, zones humides, captage d'eau potable...</i>	Préciser :
<input checked="" type="checkbox"/> Patrimoine bâti <i>Monuments historiques, sites classés, sites inscrits, SPR, zones de sensibilité archéologique...</i>	Préciser :
<input type="checkbox"/> Risques et nuisances <i>Risques naturels (inondations, mouvements de terrain...), technologiques, nuisances sonores...</i>	Préciser :
<input type="checkbox"/> Activités agricoles <i>Siège d'exploitation, bâtiment générant un périmètre de réciprocité, circulation d'engins agricoles...</i>	Préciser :
<input type="checkbox"/> Activités humaines <i>Station épuration, carrières, ICPE...</i>	Préciser :

Intêret de la préservation

Inscription en tant qu'élément patrimonial ou paysager à protéger au titre de l'article L151-19 du Code de l'urbanisme pour des motifs d'ordre :

Historique Culturel Architectural

Inscription en tant qu'élément paysager à protéger au titre de l'article L151-23 du Code de l'urbanisme pour des motifs d'ordre :

Écologique

Justification de l'intérêt : _____

Repérage graphique (point ou périmètre) :

Voir plan .

Photographie :

Voir Photo

Date de la prise de vue : 09 / 07 / 2024

Photographe : Sylvie BARBAUD

Département :
MAINE ET LOIRE

Commune :
LA PLAINE

DIRECTION GÉNÉRALE DES FINANCES PUBLIQUES

EXTRAIT DU PLAN CADASTRAL

Le plan visualisé sur cet extrait est géré
par le centre des impôts foncier suivant :
SDIF du Maine et Loire - Cholet
42 RUE DU PLANTY 49300
49300 CHOLET
tél. 02 41 49 58 28 -fax 02 41 49 58 87
sdif49.cholet@dgfip.finances.gouv.fr

Section : AB
Feuille : 000 AB 01

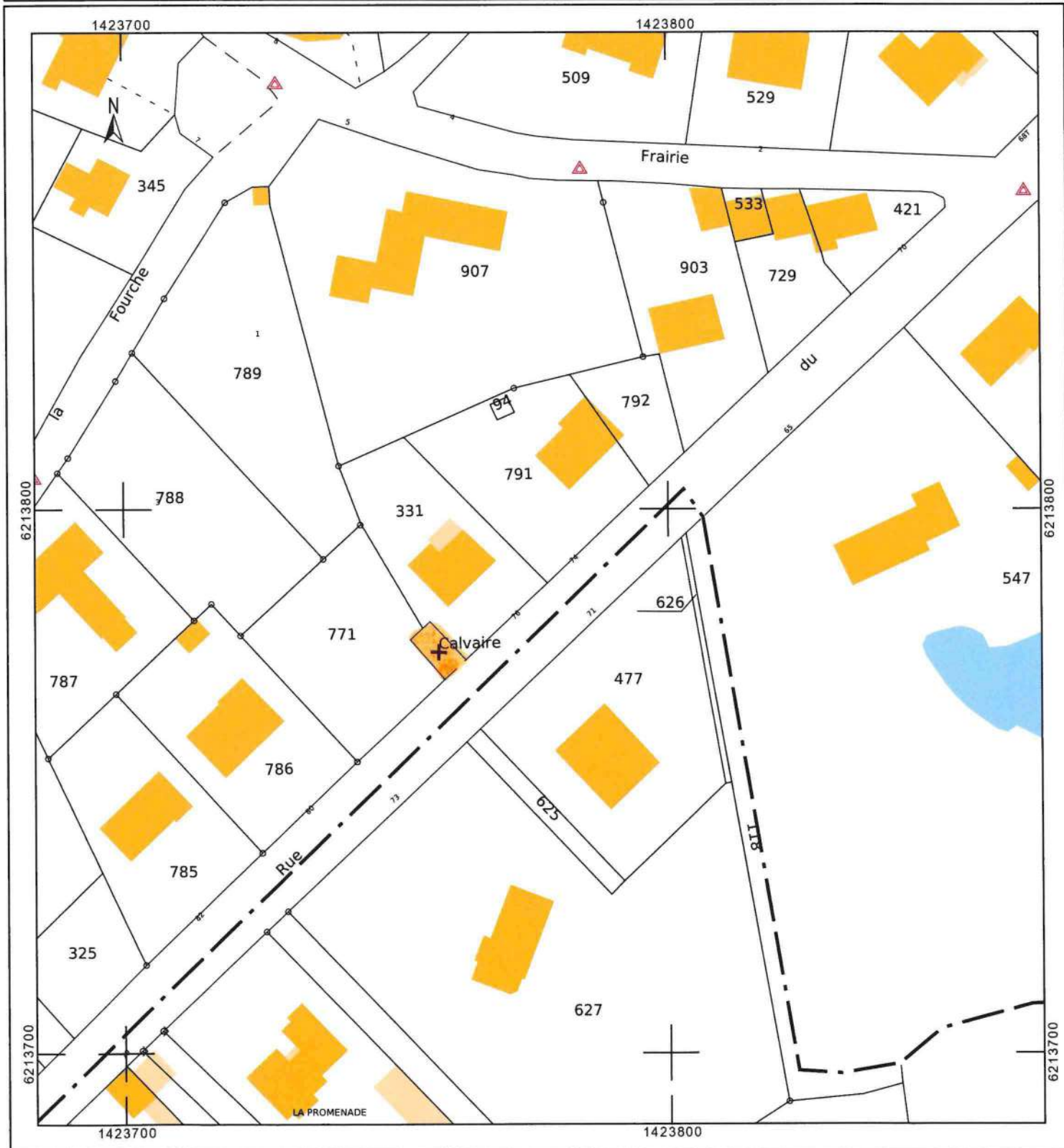
Échelle d'origine : 1/1000
Échelle d'édition : 1/1000

Date d'édition : 09/07/2024
(fuseau horaire de Paris)

Coordonnées en projection : RGF93CC47
©2022 Direction Générale des Finances
Publiques

Cet extrait de plan vous est délivré par :

cadastre.gouv.fr





FICHE DE RENSEIGNEMENT POUR LA REALISATION DE L'INVENTAIRE (1 fiche par par petit patrimoine ou élément paysagèr)

à remplir par les services de Cholet Agglomération

N ° de la fiche :	Statut de la demande :
	Date de traitement de la demande : / /

Commune : Trémentines

N° de parcelle : ZE86, ZE85, ZE76, ZE77

Nom du lieu - dit : la Florancièrre

Date de la demande : 14 /10/ 2024

Objet de la demande

- Ajout d'un élément patrimonial
 Suppression d'un élément patrimonial
 Ajout d'un élément paysager remarquable

L'élément est - il situé dans un périmètre d'« invariants » :

<input type="checkbox"/> Environnement et patrimoine naturel <i>Natura 2000, Sites classés, sites inscrits, ZNIEFF, EBC, zones humides, captage d'eau potable...</i>	<i>Préciser :</i>
<input type="checkbox"/> Patrimoine bâti <i>Monuments historiques, sites classés, sites inscrits, SPR, zones de sensibilité archéologique...</i>	<i>Préciser :</i>
<input type="checkbox"/> Risques et nuisances <i>Risques naturels (inondations, mouvements de terrain...), technologiques, nuisances sonores...</i>	<i>Préciser :</i>
<input type="checkbox"/> Activités agricoles <i>Siège d'exploitation, bâtiment générant un périmètre de réciprocité, circulation d'engins agricoles...</i>	<i>Préciser :</i>
<input type="checkbox"/> Activités humaines <i>Station épuration, carrières, ICPE...</i>	<i>Préciser :</i>

Intêret de la préservation

Inscription en tant qu'élément patrimonial ou paysager à protéger au titre de l'article L151-19 du Code de l'urbanisme pour des motifs d'ordre :

- Historique
 Culturel
 Architectural

Inscription en tant qu'élément paysager à protéger au titre de l'article L151-23 du Code de l'urbanisme pour des motifs d'ordre :

- Écologique

Justification de l'intérêt : Ancienne ferme fortifiée, entrée arc en plein cintre

Repérage graphique (point ou périmètre) :	Photographie :
---	----------------

parcelle ZE86, ZE85, ZE76, ZE77
à proximité de la voie ferrée

Cf photo jointe

Date de la prise de vue :

Photographe :

Identification du patrimoine à protégerNom de l'édifice ou élément : la FlorancièreTypologie du bâti : Bâtiments en pierreRepères historiques (date) : XVIIIème siècle

Auteur(s) : _____

Type de propriété (communale, départementale, privée, ou sectionnale) : propriété privée (M.et Mme Duflot/ M.et Mme Rio M.et Mme Séchet)**Descriptif du bien :**Ancienne ferme fortifiée, entrée arc en plein cintre**Proposition de prescriptions de nature à assurer la préservation, la conservation ou la restauration du bien :****Identification des arbres à protéger**

Âge estimé : _____

Taille Hauteur : _____ Diâmètre : _____

Critères d'identification :

- l'arbre présente une morphologie ou physionomie impaire
- l'arbre possède un fonctionnement original ou des adaptations particulières au milieu (ex : posé sur rocher...)
- l'arbre présente des particularités physiologiques (ex : blanchissement d'une partie du feuillage...)
- l'arbre constitue un gîte pour la faune
- autre : _____

Justifier :**État du bien / État de l'arbre :****Descriptif des abords :**

La Florancière



Identification du patrimoine à protégerNom de l'édifice ou élément : la Boulaye

Typologie du bâti : _____

Repères historiques (date) : XVIème siècle

Auteur(s) : _____

Type de propriété (communale, départementale, privée, ou sectionnale) : propriété privée (M.Raby et Mme Tricoire)**Descriptif du bien :**Ancien château, entrée en anse de panier**Proposition de prescriptions de nature à assurer la préservation, la conservation ou la restauration du bien :****Identification des arbres à protéger**

Âge estimé : _____

Taille Hauteur : _____ Diamètre : _____

Critères d'identification :

- l'arbre présente une morphologie ou physionomie impaire
- l'arbre possède un fonctionnement original ou des adaptations particulières au milieu (ex : posé sur rocher...)
- l'arbre présente des particularités physiologiques (ex : blanchissement d'une partie du feuillage...)
- l'arbre constitue un gîte pour la faune
- autre : _____

Justifier :**État du bien / État de l'arbre :****Descriptif des abords :**

La Boulaye



FICHE DE RENSEIGNEMENT POUR LA REALISATION DE L'INVENTAIRE
 (1 fiche par par petit patrimoine ou élément paysagèr)

à remplir par les services de Cholet Agglomération

N ° de la fiche : _____	Statut de la demande : _____
	Date de traitement de la demande : _____ / _____ / _____

Commune : LA PLAINE
 N° de parcelle : E 644
 Nom du lieu - dit : la Citoyelle des Places
 Date de la demande : 10/06/2024

Objet de la demande

- Ajout d'un élément patrimonial
 Suppression d'un élément patrimonial
 Ajout d'un élément paysager remarquable

L'élément est - il situé dans un périmètre d'« invariants » :

<input type="checkbox"/> Environnement et patrimoine naturel <i>Natura 2000, Sites classés, sites inscrits, ZNIEFF, EBC, zones humides, captage d'eau potable...</i>	Préciser : _____
<input checked="" type="checkbox"/> Patrimoine bâti <i>Monuments historiques, sites classés, sites inscrits, SPR, zones de sensibilité archéologique...</i>	Préciser : _____
<input type="checkbox"/> Risques et nuisances <i>Risques naturels (inondations, mouvements de terrain...), technologiques, nuisances sonores...</i>	Préciser : _____
<input type="checkbox"/> Activités agricoles <i>Siège d'exploitation, bâtiment générant un périmètre de réciprocité, circulation d'engins agricoles...</i>	Préciser : _____
<input type="checkbox"/> Activités humaines <i>Station épuration, carrières, ICPE...</i>	Préciser : _____

Intêret de la préservation

Inscription en tant qu'élément patrimonial ou paysager à protéger au titre de l'article L151-19 du Code de l'urbanisme pour des motifs d'ordre :

- Historique
 Culturel
 Architectural

Inscription en tant qu'élément paysager à protéger au titre de l'article L151-23 du Code de l'urbanisme pour des motifs d'ordre :

- Écologique

Justification de l'intérêt : _____

Repérage graphique (point ou périmètre) : Photographie :

Voir plan

Voir photo

Date de la prise de vue : _____

Photographe : _____

Identification du patrimoine à protéger

Nom de l'édifice ou élément : Chapelle des Places.

Typologie du bâti : Petite chapelle.

Repères historiques (date) : 1800.

Auteur(s) :

Type de propriété (communale, départementale, privée, ou sectionnelle) : Privée.

Descriptif du bien :

Empty lined area for the descriptive text.

Proposition de prescriptions de nature à assurer la préservation, la conservation ou la restauration du bien :

Chapelle représentant une légende.

Identification des arbres à protéger

Âge estimé :

Taille Hauteur : Diamètre :

Critères d'identification :

- l'arbre présente une morphologie ou physionomie impaire
- l'arbre possède un fonctionnement original ou des adaptations particulières au milieu (ex : posé sur rocher...)
- l'arbre présente des particularités physiologiques (ex : blanchissement d'une partie du feuillage...)
- l'arbre constitue un gîte pour la faune
- autre :

Justifier :

État du bien / État de l'arbre :

T. B état.

Descriptif des abords :

Route Communale. Parcelle Privée en bordure de Route.

Patrimoine

Paysage

Patrimoine et Paysage



Service de la Documentation Nationale du Cadastre
82, rue du Maréchal Lyautey - 78103 Saint-Germain-en-Laye Cedex
SIRET 16000001400011

©2022 Direction Générale des Finances Publiques

Impression non normalisée du plan cadastral



Les

FICHE DE RENSEIGNEMENT POUR LA REALISATION DE L'INVENTAIRE
(1 fiche par petit patrimoine ou élément paysagère)

à remplir par les services de Cholet Agglomération

N° de la fiche : _____	Statut de la demande : _____
	Date de traitement de la demande : _____ / ____ / ____

Commune : LA PLAINE
 N° de parcelle : NON DÉLIMITÉ
 Nom du lieu - dit : les Menards
 Date de la demande : 10 / 06 / 2024

Objet de la demande

- Ajout d'un élément patrimonial Suppression d'un élément patrimonial Ajout d'un élément paysager remarquable

L'élément est-il situé dans un périmètre d'« invariants » :

<input type="checkbox"/> Environnement et patrimoine naturel <i>Natura 2000, Sites classés, sites inscrits, ZNIEFF, EBC, zones humides, captage d'eau potable...</i>	Préciser : _____
<input checked="" type="checkbox"/> Patrimoine bâti <i>Monuments historiques, sites classés, sites inscrits, SPR, zones de sensibilité archéologique...</i>	Préciser : _____
<input type="checkbox"/> Risques et nuisances <i>Risques naturels (inondations, mouvements de terrain...), technologiques, nuisances sonores...</i>	Préciser : _____
<input type="checkbox"/> Activités agricoles <i>Siège d'exploitation, bâtiment générant un périmètre de réciprocité, circulation d'engins agricoles...</i>	Préciser : _____
<input type="checkbox"/> Activités humaines <i>Station épuration, carrières, ICPE...</i>	Préciser : _____

Intérêt de la préservation

Inscription en tant qu'élément patrimonial ou paysager à protéger au titre de l'article L151-19 du Code de l'urbanisme pour des motifs d'ordre :

- Historique Culturel Architectural

Inscription en tant qu'élément paysager à protéger au titre de l'article L151-23 du Code de l'urbanisme pour des motifs d'ordre :

- Écologique

Justification de l'intérêt : _____

Repérage graphique (point ou périmètre) :

Voir plan

Photographie :

Voir photo

Date de la prise de vue : _____

Photographe : _____

Identification du patrimoine à protéger

Nom de l'édifice ou élément : Viège

Typologie du bâti :

Repères historiques (date) : 1800

Auteur(s) :

Type de propriété (communale, départementale, privée, ou sectionnale) : Privée

Descriptif du bien :

Viège sur socle à la bordure de la Forêt des Menards

Patrimoine

Proposition de prescriptions de nature à assurer la préservation, la conservation ou la restauration du bien :

Bien culturel

Identification des arbres à protéger

Âge estimé :

Taille Hauteur : Diamètre :

Critères d'identification :

- l'arbre présente une morphologie ou physionomie impaire
- l'arbre possède un fonctionnement original ou des adaptations particulières au milieu (ex : posé sur rocher...)
- l'arbre présente des particularités physiologiques (ex : blanchissement d'une partie du feuillage...)
- l'arbre constitue un gîte pour la faune
- autre :

Justifier :

Paysage

État du bien / État de l'arbre :

B. État

Descriptif des abords :

Forêt des Menards

Patrimoine et Paysage

Département :
MAINE ET LOIRE

Commune :
LA PLAINE

Section : C
Feuille : 000 C 01

Échelle d'origine : 1/2000
Échelle d'édition : 1/2000

Date d'édition : 24/06/2024
(fuseau horaire de Paris)

Coordonnées en projection : RGF93CC47
©2022 Direction Générale des Finances
Publiques

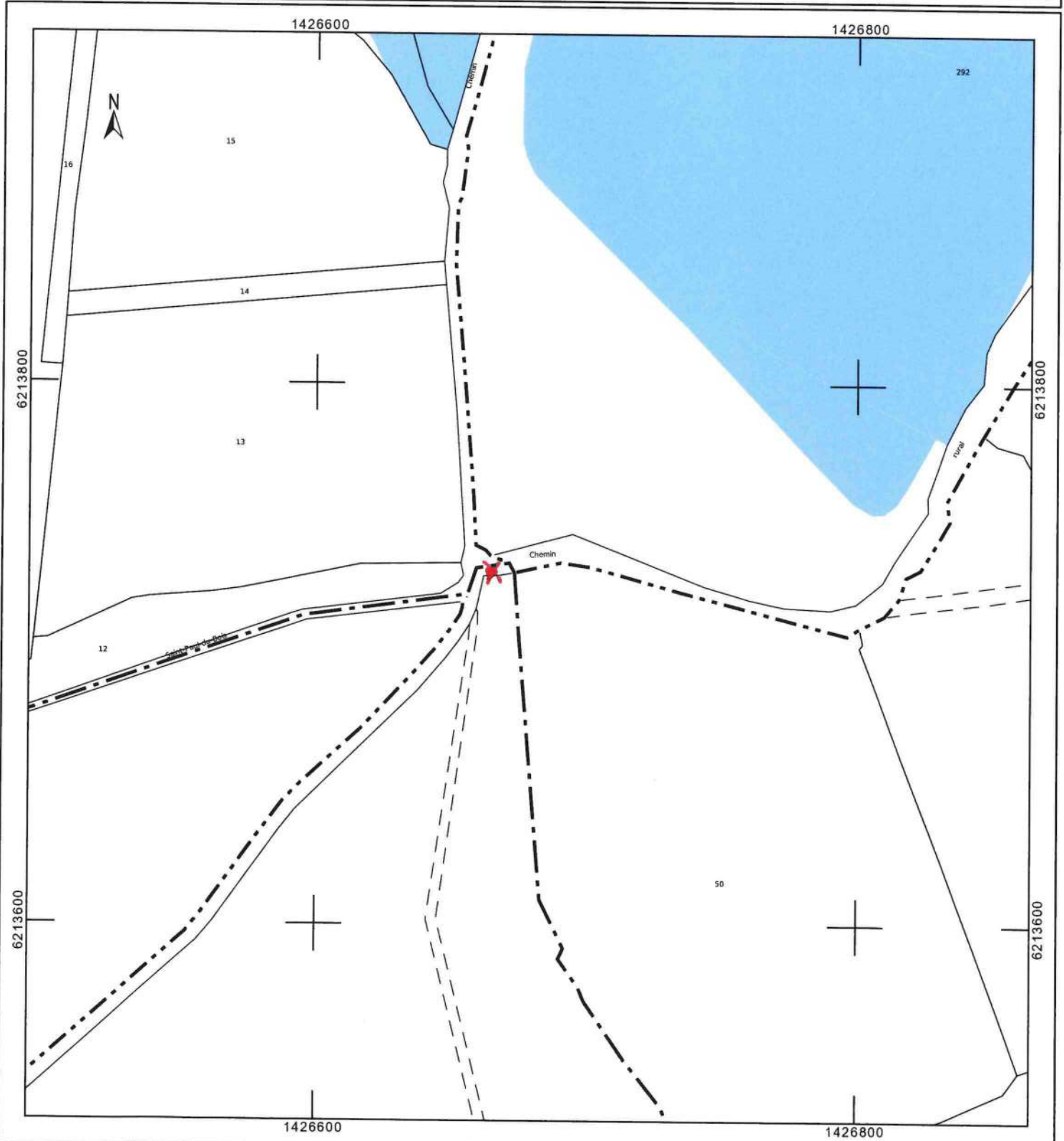
DIRECTION GÉNÉRALE DES FINANCES PUBLIQUES

EXTRAIT DU PLAN CADASTRAL

Le plan visualisé sur cet extrait est géré
par le centre des impôts foncier suivant :
SDIF du Maine et Loire - Cholet
42 RUE DU PLANTY 49300
49300 CHOLET
tél. 02 41 49 58 28 -fax 02 41 49 58 87
sdif49.cholet@dgfip.finances.gouv.fr

Cet extrait de plan vous est délivré par :

cadastre.gouv.fr





FICHE DE RENSEIGNEMENT POUR LA REALISATION DE L'INVENTAIRE (1 fiche par par petit patrimoine ou élément paysagèr)

à remplir par les services de Cholet Agglomération

N ° de la fiche :	Statut de la demande :
	Date de traitement de la demande : / /

Commune : Trémentines

N° de parcelle : ZV21, ZV22

Nom du lieu - dit : le Vieux Château

Date de la demande : 14 /10/ 2024

Objet de la demande

- Ajout d'un élément patrimonial
 Suppression d'un élément patrimonial
 Ajout d'un élément paysager remarquable

L'élément est - il situé dans un périmètre d' « invariants » :

<input type="checkbox"/> Environnement et patrimoine naturel <i>Natura 2000, Sites classés, sites inscrits, ZNIEFF, EBC, zones humides, captage d'eau potable...</i>	<i>Préciser :</i>
<input type="checkbox"/> Patrimoine bâti <i>Monuments historiques, sites classés, sites inscrits, SPR, zones de sensibilité archéologique...</i>	<i>Préciser :</i>
<input type="checkbox"/> Risques et nuisances <i>Risques naturels (inondations, mouvements de terrain...), technologiques, nuisances sonores...</i>	<i>Préciser :</i>
<input type="checkbox"/> Activités agricoles <i>Siège d'exploitation, bâtiment générant un périmètre de réciprocity, circulation d'engins agricoles...</i>	<i>Préciser :</i>
<input type="checkbox"/> Activités humaines <i>Station épuration, carrières, ICPE...</i>	<i>Préciser :</i>

Intêret de la préservation

Inscription en tant qu'élément patrimonial ou paysager à protéger au titre de l'article L151-19 du Code de l'urbanisme pour des motifs d'ordre :

- Historique
 Culturel
 Architectural

Inscription en tant qu'élément paysager à protéger au titre de l'article L151-23 du Code de l'urbanisme pour des motifs d'ordre :

- Écologique

Justification de l'intérêt : Ruines de château, pont dormant avec 2 arches en ogive en pierre de granit, douves, cour hexagonale avec traces de huit tours

Repérage graphique (point ou périmètre) :

parcelle ZV21, ZV22
sur la VC9

Photographie :

Cf photo jointe

Date de la prise de vue :

Photographe :

Identification du patrimoine à protéger

Nom de l'édifice ou élément : le Vieux Château

Typologie du bâti : Ruines

Repères historiques (date) : XIème siècle

Auteur(s) : _____

Type de propriété (communale, départementale, privée, ou sectionnale) : propriétés privées (Mme Provost/ Mme Favreau)

Descriptif du bien :

Ruines de château, pont dormant avec 2 arches en ogive en pierre de granit, douves, cour hexagonale avec traces de huit tours

Proposition de prescriptions de nature à assurer la préservation, la conservation ou la restauration du bien :

Identification des arbres à protéger

Âge estimé : _____

Taille Hauteur : _____ Diâmètre : _____

Critères d'identification :

- l'arbre présente une morphologie ou physionomie impaire
- l'arbre possède un fonctionnement original ou des adaptations particulières au milieu (ex : posé sur rocher...)
- l'arbre présente des particularités physiologiques (ex : blanchissement d'une partie du feuillage...)
- l'arbre constitue un gîte pour la faune
- autre : _____

Justifier :

État du bien / État de l'arbre :

Descriptif des abords :

Patrimoine

Paysage

Patrimoine et Paysage

Le Vieux Château



Photo (2018) - Ruines du vieux-château

FICHE DE RENSEIGNEMENT POUR LA REALISATION DE L'INVENTAIRE (1 fiche par par petit patrimoine ou élément paysagère)

à remplir par les services de Cholet Agglomération

N ° de la fiche :	Statut de la demande :
	Date de traitement de la demande : / /

Commune : LA PLAINE
N° de parcelle : Non délimitée
Nom du lieu - dit : Rue des Roses
Date de la demande : 10 / 06 / 2024

Objet de la demande

Ajout d'un élément patrimonial Suppression d'un élément patrimonial Ajout d'un élément paysager remarquable

L'élément est - il situé dans un périmètre d'« invariants » :

- Environnement et patrimoine naturel *Préciser :*
Natura 2000, Sites classés, sites inscrits, ZNIEFF, EBC, zones humides, captage d'eau potable...
- Patrimoine bâti *Préciser :*
Monuments historiques, sites classés, sites inscrits, SPR, zones de sensibilité archéologique...
- Risques et nuisances *Préciser :*
Risques naturels (inondations, mouvements de terrain...), technologiques, nuisances sonores...
- Activités agricoles *Préciser :*
Siège d'exploitation, bâtiment générant un périmètre de réciprocity, circulation d'engins agricoles...
- Activités humaines *Préciser :*
Station épuration, carrières, ICPE...

Intérêt de la préservation

Inscription en tant qu'élément patrimonial ou paysager à protéger au titre de l'article L151-19 du Code de l'urbanisme pour des motifs d'ordre :

Historique Culturel Architectural

Inscription en tant qu'élément paysager à protéger au titre de l'article L151-23 du Code de l'urbanisme pour des motifs d'ordre :

Écologique

Justification de l'intérêt :

Repérage graphique (point ou périmètre) :

Voir plan

Photographie :

Voir photo

Date de la prise de vue : 15 / 06 / 2024

Photographe : Sylvie DARBIU

Identification du patrimoine à protéger

Nom de l'édifice ou élément : Viège

Typologie du bâti :

Repères historiques (date) : 1970

Auteur(s) :

Type de propriété (communale, départementale, privée, ou sectionnelle) : Commune

Descriptif du bien :

Viège sur un pilier

Patrimoine

Proposition de prescriptions de nature à assurer la préservation, la conservation ou la restauration du bien :

Edifice Religieux et Culturel :

Identification des arbres à protéger

Âge estimé :

Taille Hauteur : Diamètre :

Critères d'identification :

- l'arbre présente une morphologie ou physionomie impaire
- l'arbre possède un fonctionnement original ou des adaptations particulières au milieu (ex : posé sur rocher...)
- l'arbre présente des particularités physiologiques (ex : blanchissement d'une partie du feuillage...)
- l'arbre constitue un gîte pour la faune
- autre :

Justifier :

Paysage

État du bien / État de l'arbre :

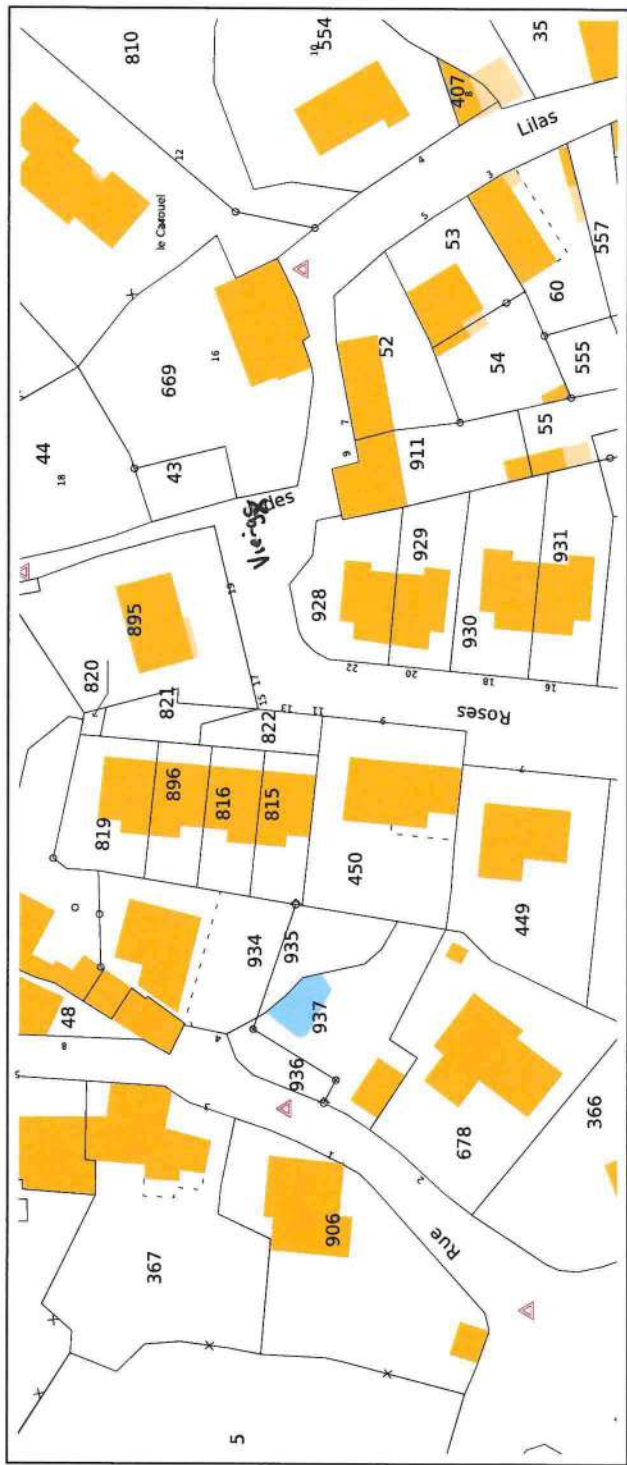
T. B. état

Descriptif des abords :

Aménagement Paysage

Patrimoine et Paysage





Identification du patrimoine à protéger

Nom de l'édifice ou élément : Vieux Pont

Typologie du bâti : _____

Repères historiques (date) : Avant 1300

Auteur(s) : _____

Type de propriété (communale, départementale, privée, ou sectionnale) : propriété communale

Descriptif du bien :

Vieux pont enjambant l'Èvre, en 2 voutes en arc brisé

Selon l'histoire, il séparait l'Anjou du Poitou

Proposition de prescriptions de nature à assurer la préservation, la conservation ou la restauration du bien :

Identification des arbres à protéger

Âge estimé : _____

Taille Hauteur : _____ Diâmètre : _____

Critères d'identification :

- l'arbre présente une morphologie ou physionomie impaire
- l'arbre possède un fonctionnement original ou des adaptations particulières au milieu (ex : posé sur rocher...)
- l'arbre présente des particularités physiologiques (ex : blanchissement d'une partie du feuillage...)
- l'arbre constitue un gîte pour la faune
- autre : _____

Justifier :

État du bien / État de l'arbre :

Descriptif des abords :

Patrimoine

Paysage

Patrimoine et Paysage

Le Vieux Pont




Photo · Le Vieux-Pont · © Asso. Histoire et Patrimoine

Identification du patrimoine à protéger

Nom de l'édifice ou élément : Calvaire des Rouleaux

Typologie du bâti : _____

Repères historiques (date) : 1934

Auteur(s) : M. Laurentin, architecte et M. Onillon, entrepreneur

Type de propriété (communale, départementale, privée, ou sectionnale) : propriété communale

Descriptif du bien :

Calvaire construit suite à une mission paroissiale

Assemblage de 20 rouleaux de granit en 5 piliers surmontés d'un globe et d'une croix, le tout est entouré d'une clôture de rouleaux

Proposition de prescriptions de nature à assurer la préservation, la conservation ou la restauration du bien :

Identification des arbres à protéger

Âge estimé : _____

Taille Hauteur : _____ Diâmètre : _____

Critères d'identification :

- l'arbre présente une morphologie ou physionomie impaire
- l'arbre possède un fonctionnement original ou des adaptations particulières au milieu (ex : posé sur rocher...)
- l'arbre présente des particularités physiologiques (ex : blanchissement d'une partie du feuillage...)
- l'arbre constitue un gîte pour la faune
- autre : _____

Justifier :

État du bien / État de l'arbre :

Descriptif des abords :

Patrimoine

Paysage

Patrimoine et Paysage

Le Calvaire des Rouleaux



FICHE DE RENSEIGNEMENT POUR LA REALISATION DE L'INVENTAIRE
(1 fiche par par petit patrimoine ou élément paysagèr)

à remplir par les services de Cholet Agglomération

N ° de la fiche :	Statut de la demande :
	Date de traitement de la demande : / /

Commune : LA PURINE
N° de parcelle : DOMAINE PUBLIC
Nom du lieu - dit : Place du calvaire
Date de la demande : 10/06/2024

Objet de la demande

Ajout d'un élément patrimonial Suppression d'un élément patrimonial Ajout d'un élément paysager remarquable

L'élément est - il situé dans un périmètre d'« invariants » :

- Environnement et patrimoine naturel *Préciser :*
Natura 2000, Sites classés, sites inscrits, ZNIEFF, EBC, zones humides, captage d'eau potable...
- Patrimoine bâti *Préciser :*
Monuments historiques, sites classés, sites inscrits, SPR, zones de sensibilité archéologique...
- Risques et nuisances *Préciser :*
Risques naturels (inondations, mouvements de terrain...), technologiques, nuisances sonores...
- Activités agricoles *Préciser :*
Siège d'exploitation, bâtiment générant un périmètre de réciprocité, circulation d'engins agricoles...
- Activités humaines *Préciser :*
Station épuration, carrières, ICPE...

Intêret de la préservation

Inscription en tant qu'élément patrimonial ou paysager à protéger au titre de l'article L151-19 du Code de l'urbanisme pour des motifs d'ordre :

Historique Culturel Architectural

Inscription en tant qu'élément paysager à protéger au titre de l'article L151-23 du Code de l'urbanisme pour des motifs d'ordre :

Écologique

Justification de l'intêret :

Repérage graphique (point ou périmètre) :

Voir plan

Photographie :

Voir photo.

Date de la prise de vue : 15/06/2024

Photographe : Sylvie BARBAUT

Identification du patrimoine à protéger

Nom de l'édifice ou élément : Calvaire

Typologie du bâti : Croix en pierre - Granite

Repères historiques (date) : 3 1900

Auteur(s) :

Type de propriété (communale, départementale, privée, ou sectionnelle) : Commune

Descriptif du bien :

Calvaire : Ste Christ en croix surélevé.

Proposition de prescriptions de nature à assurer la préservation, la conservation ou la restauration du bien :

histoire de la commune.

Identification des arbres à protéger

Âge estimé :

Taille

Hauteur :

Diâètre :

Critères d'identification :

- l'arbre présente une morphologie ou physiologie impaire
- l'arbre possède un fonctionnement original ou des adaptations particulières au milieu (ex : posé sur rocher...)
- l'arbre présente des particularités physiologiques (ex : blanchissement d'une partie du feuillage...)
- l'arbre constitue un gîte pour la faune
- autre :


Justifier :

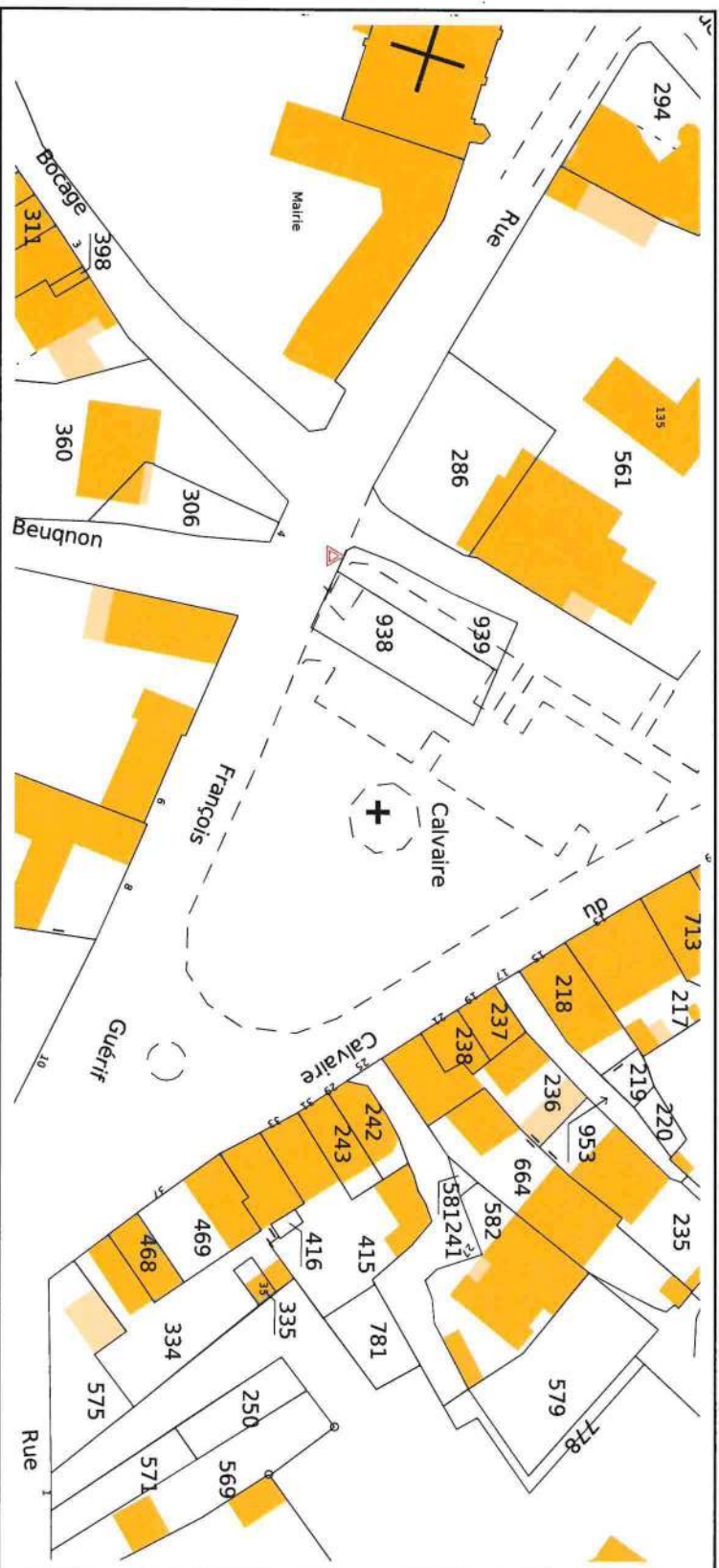
État du bien / État de l'arbre :

Bon état

Descriptif des abords :

Paysagés





Service de la Documentation Nationale du Cadastre
82, rue du Maréchal Lyautey - 78103 Saint-Germain-en-Laye Cedex
SIRET 16000001400011

©2022 Direction Générale des Finances Publiques

Impression non normalisée du plan cadastral

Identification du patrimoine à protéger

Nom de l'édifice ou élément : la Bergerie

Typologie du bâti : _____

Repères historiques (date) : 1900

Auteur(s) : _____

Type de propriété (communale, départementale, privée, ou sectionnale) : propriété privée (M.et Mme Fradin)

Descriptif du bien :

Ancien logis en pierres et briques

Proposition de prescriptions de nature à assurer la préservation, la conservation ou la restauration du bien :

Identification des arbres à protéger

Âge estimé : _____

Taille Hauteur : _____ Diâmètre : _____

Critères d'identification :

- l'arbre présente une morphologie ou physionomie impaire
- l'arbre possède un fonctionnement original ou des adaptations particulières au milieu (ex : posé sur rocher...)
- l'arbre présente des particularités physiologiques (ex : blanchissement d'une partie du feuillage...)
- l'arbre constitue un gîte pour la faune
- autre : _____

Justifier :

État du bien / État de l'arbre :

Descriptif des abords :

Patrimoine

Paysage

Patrimoine et Paysage

La Bergerie



FICHE DE RENSEIGNEMENT POUR LA REALISATION DE L'INVENTAIRE (1 fiche par par petit patrimoine ou élément paysagèr)

à remplir par les services de Cholet Agglomération

N ° de la fiche :	Statut de la demande :
	Date de traitement de la demande : / /

Commune : LA PRAINE
N° de parcelle : B 449
Nom du lieu - dit : Rue de la Chapelle
Date de la demande : 10 / 06 / 24

Objet de la demande

Ajout d'un élément patrimonial Suppression d'un élément patrimonial Ajout d'un élément paysager remarquable

L'élément est - il situé dans un périmètre d'« invariants » :

- Environnement et patrimoine naturel Préciser :
Natura 2000, Sites classés, sites inscrits, ZNIEFF, EBC, zones humides, captage d'eau potable...
- Patrimoine bâti Préciser :
Monuments historiques, sites classés, sites inscrits, SPR, zones de sensibilité archéologique...
- Risques et nuisances Préciser :
Risques naturels (inondations, mouvements de terrain...), technologiques, nuisances sonores...
- Activités agricoles Préciser :
Siège d'exploitation, bâtiment générant un périmètre de réciprocité, circulation d'engins agricoles...
- Activités humaines Préciser :
Station épuration, carrières, ICPE...

Intêret de la préservation

Inscription en tant qu'élément patrimonial ou paysager à protéger au titre de l'article L151-19 du Code de l'urbanisme pour des motifs d'ordre :

Historique Culturel Architectural

Inscription en tant qu'élément paysager à protéger au titre de l'article L151-23 du Code de l'urbanisme pour des motifs d'ordre :

Écologique

Justification de l'intérêt :

Repérage graphique (point ou périmètre) :

Voir plan

Photographie :

Voir photo jointe

Date de la prise de vue : 15 / 06 / 2024

Photographe : Sylvie BARRONAT

Identification du patrimoine à protéger

Nom de l'édifice ou élément : Chapelle de Pitié

Typologie du bâti : Chapelle avec 3 clochetons

Repères historiques (date) : 1800

Auteur(s) :

Type de propriété (communale, départementale, privée, ou sectionnale) : communale

Descriptif du bien :

Chapelle en pierre entourée de Grilles.

Proposition de prescriptions de nature à assurer la préservation, la conservation ou la restauration du bien :

histoire de la commune

Identification des arbres à protéger

Âge estimé :

Taille Hauteur : Diamètre :

Critères d'identification :

- l'arbre présente une morphologie ou physionomie impaire
- l'arbre possède un fonctionnement original ou des adaptations particulières au milieu (ex : posé sur rocher...)
- l'arbre présente des particularités physiologiques (ex : blanchissement d'une partie du feuillage...)
- l'arbre constitue un gîte pour la faune
- autre :

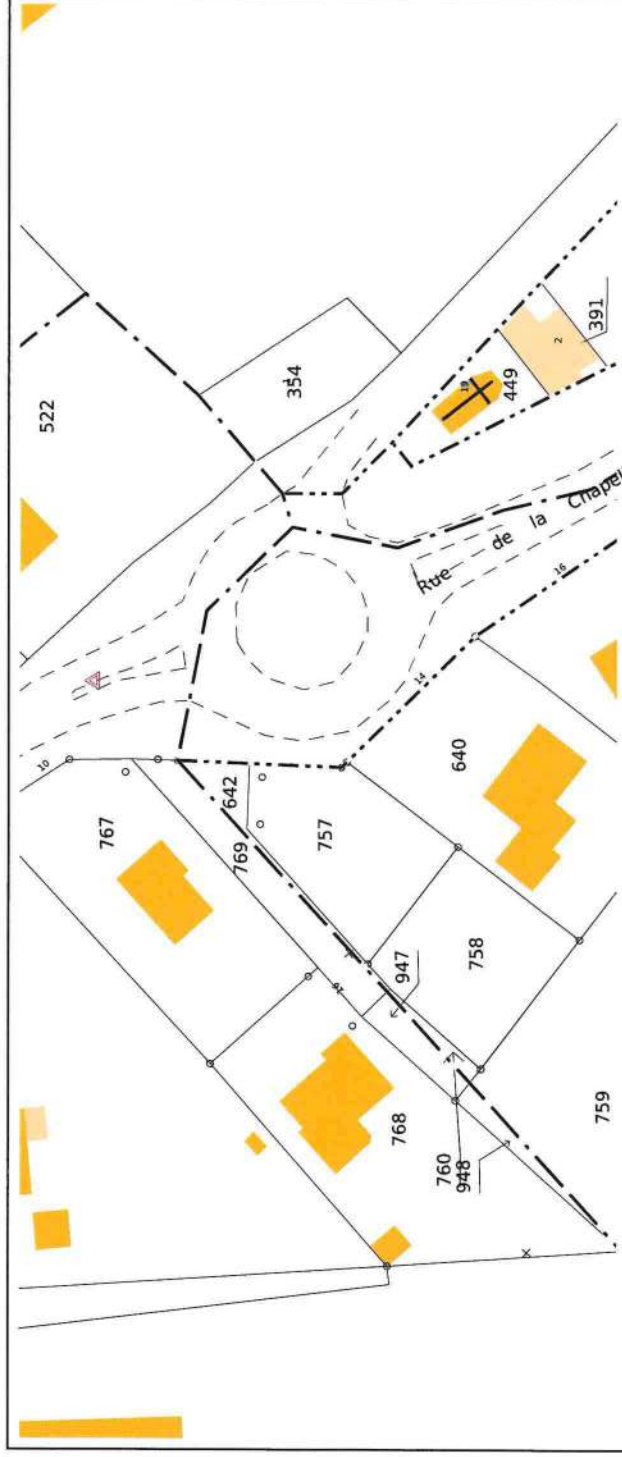
Justifier :

État du bien / État de l'arbre :

Bon état

Descriptif des abords :

Préserver et paysagé.





FICHE DE RENSEIGNEMENT POUR LA REALISATION DE L'INVENTAIRE (1 fiche par par petit patrimoine ou élément paysagère)

à remplir par les services de Cholet Agglomération

N ° de la fiche :	Statut de la demande :
	Date de traitement de la demande : / /

Commune : LA PLAINE

N° de parcelle : AB 74 + AB667.

Nom du lieu - dit : Rue de la Prairie

Date de la demande : 10/06/2024.

Objet de la demande

Ajout d'un élément patrimonial Suppression d'un élément patrimonial Ajout d'un élément paysager remarquable

L'élément est - il situé dans un périmètre d'« invariants » :

Environnement et patrimoine naturel

Préciser :

Natura 2000, Sites classés, sites inscrits, ZNIEFF, EBC, zones humides, captage d'eau potable...

Patrimoine bâti

Préciser :

Lavoir

Monuments historiques, sites classés, sites inscrits, SPR, zones de sensibilité archéologique...

Risques et nuisances

Préciser :

Risques naturels (inondations, mouvements de terrain...), technologiques, nuisances sonores...

Activités agricoles

Préciser :

Siège d'exploitation, bâtiment générant un périmètre de réciprocity, circulation d'engins agricoles...

Activités humaines

Préciser :

Station épuration, carrières, ICPE...

Intérêt de la préservation

Inscription en tant qu'élément patrimonial ou paysager à protéger au titre de l'article L151-19 du Code de l'urbanisme pour des motifs d'ordre :

Historique Culturel Architectural

Inscription en tant qu'élément paysager à protéger au titre de l'article L151-23 du Code de l'urbanisme pour des motifs d'ordre :

Écologique

Justification de l'intérêt :

Repérage graphique (point ou périmètre) :

Voir plan joint.

Photographie :

Voir documents joints
(2 photos).

Date de la prise de vue : 15/06/2024.

Photographe : Sylvie BARBAUD.

Identification du patrimoine à protéger

Nom de l'édifice ou élément : Lavoie

Typologie du bâti : Bâtiment en Pierre dont la couverture est en ardoises.

Repères historiques (date) : Début du XIX siècles.

Auteur(s) : /

Type de propriété (communale, départementale, privée, ou sectionnelle) : Communale

Descriptif du bien :

Le Lavoie est un équipement d'intérêt communal et d'intérêt collectif construit auprès d'une source naturelle pour y laver et rincer le linge.

Cet équipement a fonctionné entre les années 1900 et 1950.

Proposition de prescriptions de nature à assurer la préservation, la conservation ou la restauration du bien :

Petit Patrimoine renové dans les années 1998-2000

Identification des arbres à protéger

Âge estimé :

Taille Hauteur : Diamètre :

Critères d'identification :

- l'arbre présente une morphologie ou physionomie impaire
- l'arbre possède un fonctionnement original ou des adaptations particulières au milieu (ex : posé sur rocher...)
- l'arbre présente des particularités physiologiques (ex : blanchissement d'une partie du feuillage...)
- l'arbre constitue un gîte pour la faune
- autre :


Justifier :


État du bien / État de l'arbre :

Bon état.

Descriptif des abords :

Paysagé avec accès par voie communale goudronnée





Département :
MAINE ET LOIRE

Commune :
LA PLAINE

Section : AB
Feuille : 000 AB 01

Échelle d'origine : 1/1000
Échelle d'édition : 1/1000

Date d'édition : 18/06/2024
(fuseau horaire de Paris)

Coordonnées en projection : RGF93CC47
©2022 Direction Générale des Finances
Publiques

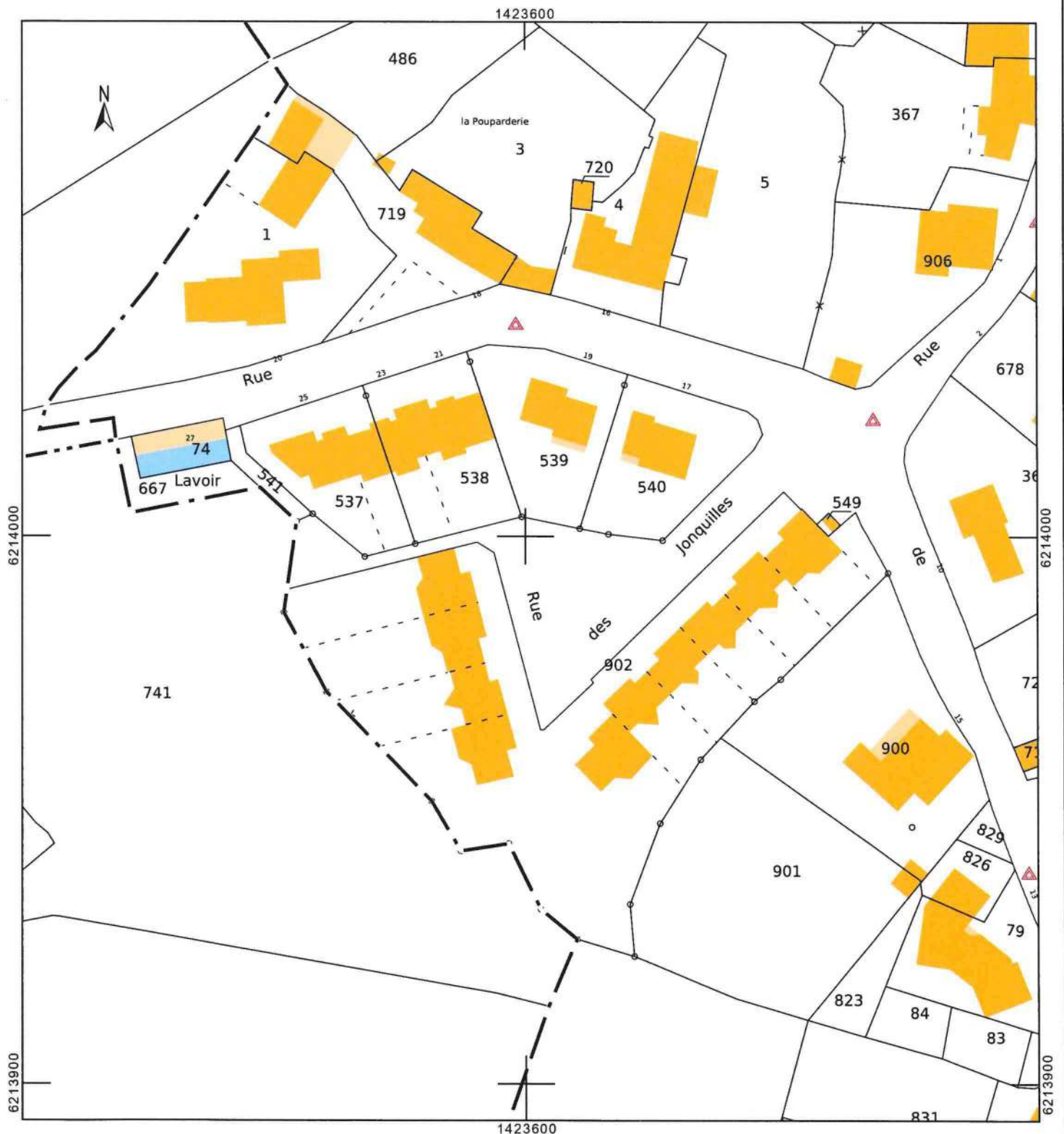
DIRECTION GÉNÉRALE DES FINANCES PUBLIQUES

EXTRAIT DU PLAN CADASTRAL

Le plan visualisé sur cet extrait est géré
par le centre des impôts foncier suivant :
SDIF du Maine et Loire - Cholet
42 RUE DU PLANTY 49300
49300 CHOLET
tél. 02 41 49 58 28 -fax 02 41 49 58 87
sdif49.cholet@dgfip.finances.gouv.fr

Cet extrait de plan vous est délivré par :

cadastre.gouv.fr



Identification du patrimoine à protégerNom de l'édifice ou élément : **Maison bourgeoise**

Typologie du bâti :

Repères historiques (date) : **XVIIIème siècle**

Auteur(s) :

Type de propriété (communale, départementale, privée, ou sectionnale) : **propriétés privées (M.Chiron et Mme Meunier)****Descriptif du bien :****Ancien Logis****Proposition de prescriptions de nature à assurer la préservation, la conservation ou la restauration du bien :****Identification des arbres à protéger**

Âge estimé :

Taille Hauteur : Diâmètre :

Critères d'identification :

- l'arbre présente une morphologie ou physionomie impaire
- l'arbre possède un fonctionnement original ou des adaptations particulières au milieu (ex : posé sur rocher...)
- l'arbre présente des particularités physiologiques (ex : blanchissement d'une partie du feuillage...)
- l'arbre constitue un gîte pour la faune
- autre :

Justifier :**État du bien / État de l'arbre :****Descriptif des abords :**



Identification du patrimoine à protéger

Nom de l'édifice ou élément :

Puit

Typologie du bâti :

Entourage en brique et pierre

Repères historiques (date) :

1900

Auteur(s) :

Type de propriété (communale, départementale, privée, ou sectionnelle) :

communale

Descriptif du bien :

Source protégé par un entourage en brique et pierre
pouvant alimenter les habitations voisines

Proposition de prescriptions de nature à assurer la préservation, la conservation ou la restauration du bien :

Element de patrimoine

Identification des arbres à protéger

Âge estimé :

Taille

Hauteur :

Diâmètre :

Critères d'identification :

- l'arbre présente une morphologie ou physiologie impaire
- l'arbre possède un fonctionnement original ou des adaptations particulières au milieu (ex : posé sur rocher...)
- l'arbre présente des particularités physiologiques (ex : blanchissement d'une partie du feuillage...)
- l'arbre constitue un gîte pour la faune
- autre :

Justifier :

État du bien / État de l'arbre :

Etat Moyen

Descriptif des abords :

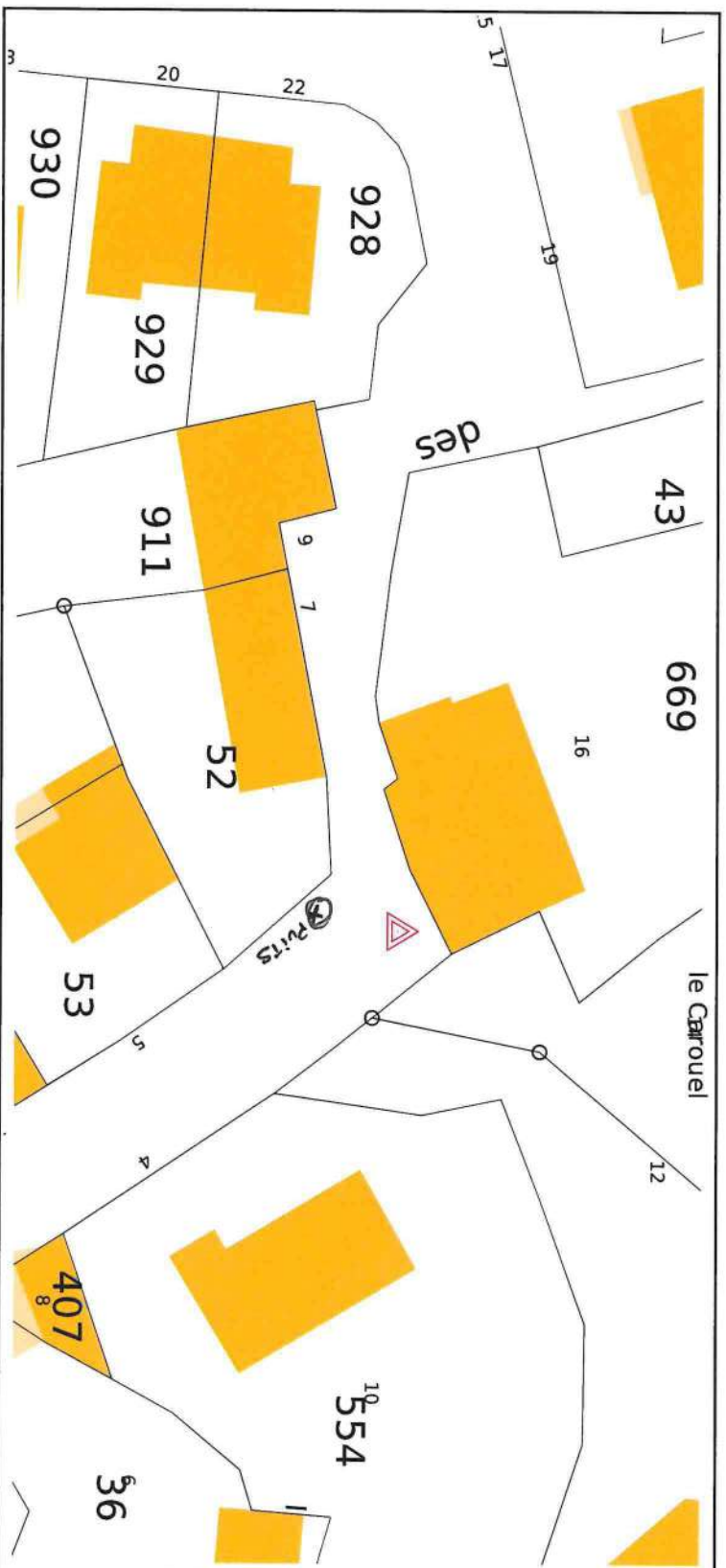
Habitations - Route

Patrimoine

Paysage

Patrimoine et Paysage





Service de la Documentation Nationale du Cadastre
82, rue du Maréchal Lyautey - 78103 Saint-Germain-en-Laye Cedex
SIRET 16000001400011

©2022 Direction Générale des Finances Publiques

Impression non normalisée du plan cadastral

FICHE DE RENSEIGNEMENT POUR LA REALISATION DE L'INVENTAIRE
(1 fiche par par petit patrimoine ou élément paysagère)

à remplir par les services de Cholet Agglomération

N° de la fiche :	Statut de la demande :
	Date de traitement de la demande : / /

Commune : LA PRAINE
N° de parcelle : AB 214
Nom du lieu - dit : Rue du Calvaire
Date de la demande : 10/06/2024

Objet de la demande

Ajout d'un élément patrimonial Suppression d'un élément patrimonial Ajout d'un élément paysager remarquable

L'élément est-il situé dans un périmètre d'« invariants » :

- Environnement et patrimoine naturel Préciser :
Natura 2000, Sites classés, sites inscrits, ZNIEFF, EBC, zones humides, captage d'eau potable...
- Patrimoine bâti Préciser :
Monuments historiques, sites classés, sites inscrits, SPR, zones de sensibilité archéologique...
- Risques et nuisances Préciser :
Risques naturels (inondations, mouvements de terrain...), technologiques, nuisances sonores...
- Activités agricoles Préciser :
Siège d'exploitation, bâtiment générant un périmètre de réciprocité, circulation d'engins agricoles...
- Activités humaines Préciser :
Station épuration, carrières, ICPE...

Intérêt de la préservation

Inscription en tant qu'élément patrimonial ou paysager à protéger au titre de l'article L151-19 du Code de l'urbanisme pour des motifs d'ordre :

Historique Culturel Architectural

Inscription en tant qu'élément paysager à protéger au titre de l'article L151-23 du Code de l'urbanisme pour des motifs d'ordre :

Écologique

Justification de l'intérêt :

Repérage graphique (point ou périmètre) :

Photographie :

Voici plan.

Voici photos.

Date de la prise de vue : 15/06/2024

Photographe : Sylvie BARRAUD

Identification du patrimoine à protéger

Nom de l'édifice ou élément : Puit

Typologie du bâti : En Pierre couvert de Tuiles

Repères historiques (date) : 1800

Auteur(s) :

Type de propriété (communale, départementale, privée, ou sectionnale) : communale

Descriptif du bien :

Source d'eau toujours active recouverte d'un bâti de Pierre avec petite toiture en tuiles.

Proposition de prescriptions de nature à assurer la préservation, la conservation ou la restauration du bien :

Le Puit a été construit de façon à alimenter les habitants de proximité.

Identification des arbres à protéger

Âge estimé :

Taille

Hauteur :

Diamètre :

Critères d'identification :

- l'arbre présente une morphologie ou physionomie impaire
- l'arbre possède un fonctionnement original ou des adaptations particulières au milieu (ex : posé sur rocher...)
- l'arbre présente des particularités physiologiques (ex : blanchissement d'une partie du feuillage...)
- l'arbre constitue un gîte pour la faune
- autre :

Justifier :

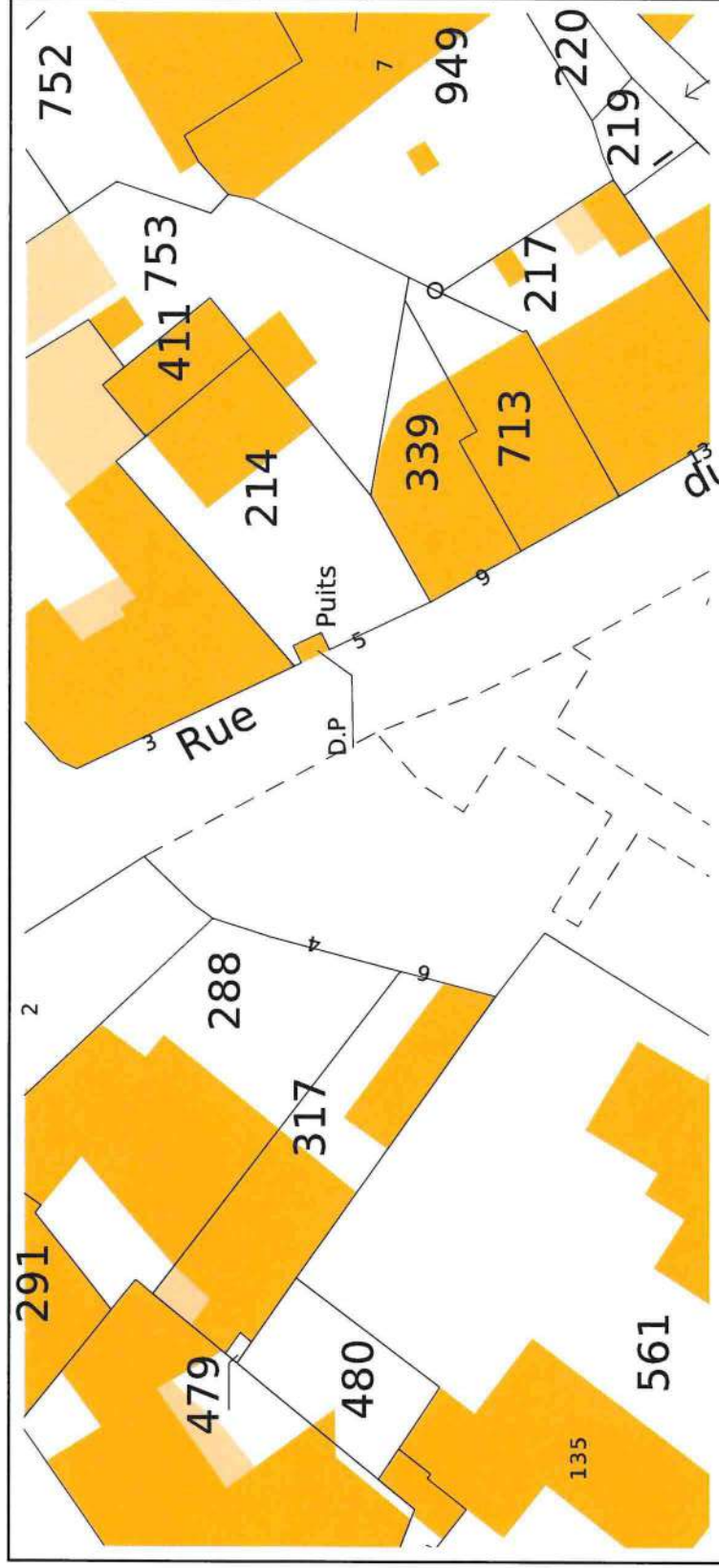
État du bien / État de l'arbre :

État Moyen

Descriptif des abords :

Habitats - Route communale





Service de la Documentation Nationale du Cadastre
82, rue du Maréchal Lyautey - 78103 Saint-Germain-en-Laye Cedex
SIRET 16000001400011

FICHE DE RENSEIGNEMENT POUR LA REALISATION DE L'INVENTAIRE (1 fiche par par petit patrimoine ou élément paysagèr)

à remplir par les services de Cholet Agglomération

N ° de la fiche :	Statut de la demande :
	Date de traitement de la demande : / /

Commune : LYS-HAUT-LAYON (LA FOSSE-DE-TIGNÉ)

N° de parcelle : 142 ZD 0043

Nom du lieu - dit : Clos des Strées

Date de la demande : 1 5 0 / 5 / 2 0 2 4

Objet de la demande

- Ajout d'un élément patrimonial Suppression d'un élément patrimonial Ajout d'un élément paysager remarquable

L'élément est - il situé dans un périmètre d' « invariants » :

<input type="checkbox"/> Environnement et patrimoine naturel <i>Natura 2000, Sites classés, sites inscrits, ZNIEFF, EBC, zones humides, captage d'eau potable...</i>	Préciser :
<input type="checkbox"/> Patrimoine bâti <i>Monuments historiques, sites classés, sites inscrits, SPR, zones de sensibilité archéologique...</i>	Préciser :
<input type="checkbox"/> Risques et nuisances <i>Risques naturels (inondations, mouvements de terrain...), technologiques, nuisances sonores...</i>	Préciser :
<input type="checkbox"/> Activités agricoles <i>Siège d'exploitation, bâtiment générant un périmètre de réciprocité, circulation d'engins agricoles...</i>	Préciser :
<input type="checkbox"/> Activités humaines <i>Station épuration, carrières, ICPE...</i>	Préciser :

Intêret de la préservation

Inscription en tant qu'élément patrimonial ou paysager à protéger au titre de l'article L151-19 du Code de l'urbanisme pour des motifs d'ordre :

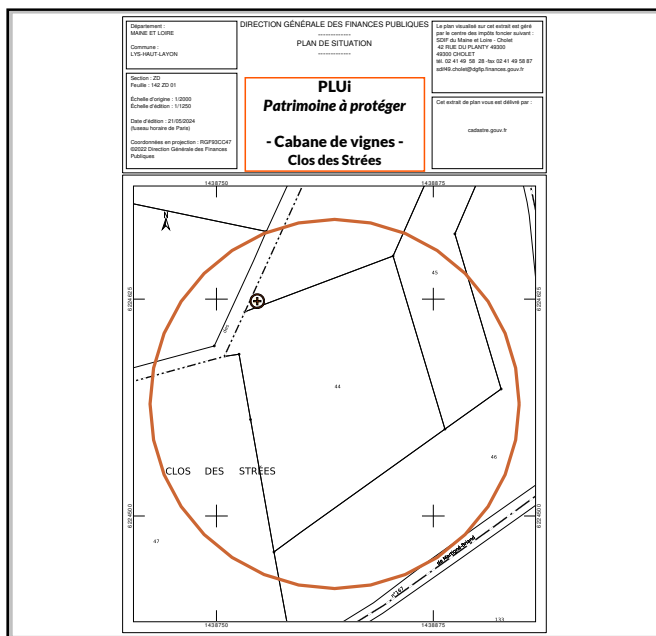
- Historique Culturel Architectural

Inscription en tant qu'élément paysager à protéger au titre de l'article L151-23 du Code de l'urbanisme pour des motifs d'ordre :

- Écologique

Justification de l'intérêt : Bâti représentatif de l'histoire viticole et l'architecture rurale de la commune

Repérage graphique (point ou périmètre) :



Photographie :



Date de la prise de vue : 2 0 2 4

Photographe : LYS-HAUT-LAYON

Identification du patrimoine à protégerNom de l'édifice ou élément : Cabane de vignesTypologie du bâti : Bâtiment d'activitésRepères historiques (date) : NCAuteur(s) : Fin 19èmeType de propriété (communale, départementale, privée, ou sectionnale) : Privée**Descriptif du bien :**Cabane de vigne en tuffeau et toiture tuiles**Proposition de prescriptions de nature à assurer la préservation, la conservation ou la restauration du bien :**Soumettre au permis de démoliren cas de réhabilitation, conservation des facteurs représentatifs et des matériaux locaux et d'origine**Identification des arbres à protéger**

Âge estimé : _____

Taille Hauteur : _____ Diâmètre : _____

Critères d'identification :

- l'arbre présente une morphologie ou physionomie impaire
- l'arbre possède un fonctionnement original ou des adaptations particulières au milieu (ex : posé sur rocher...)
- l'arbre présente des particularités physiologiques (ex : blanchissement d'une partie du feuillage...)
- l'arbre constitue un gîte pour la faune
- autre : _____

Justifier :**État du bien / État de l'arbre :**Bon état structurel général**Descriptif des abords :**En campagneInclus dans une propriété privée / Sur le domaine public / Visible de la voirie

FICHE DE RENSEIGNEMENT POUR LA REALISATION DE L'INVENTAIRE (1 fiche par par petit patrimoine ou élément paysagèr)

à remplir par les services de Cholet Agglomération

N ° de la fiche :	Statut de la demande :
	Date de traitement de la demande : / /

Commune : LYS-HAUT-LAYON (LA FOSSE-DE-TIGNÉ)

N° de parcelle : 142 ZD 0088

Nom du lieu - dit : Bas Marmande

Date de la demande : 1 5 0 / 5 / 2 0 2 4

Objet de la demande

- Ajout d'un élément patrimonial Suppression d'un élément patrimonial Ajout d'un élément paysager remarquable

L'élément est - il situé dans un périmètre d'« invariants » :

<input type="checkbox"/> Environnement et patrimoine naturel <i>Natura 2000, Sites classés, sites inscrits, ZNIEFF, EBC, zones humides, captage d'eau potable...</i>	Préciser :
<input type="checkbox"/> Patrimoine bâti <i>Monuments historiques, sites classés, sites inscrits, SPR, zones de sensibilité archéologique...</i>	Préciser :
<input type="checkbox"/> Risques et nuisances <i>Risques naturels (inondations, mouvements de terrain...), technologiques, nuisances sonores...</i>	Préciser :
<input type="checkbox"/> Activités agricoles <i>Siège d'exploitation, bâtiment générant un périmètre de réciprocité, circulation d'engins agricoles...</i>	Préciser :
<input type="checkbox"/> Activités humaines <i>Station épuration, carrières, ICPE...</i>	Préciser :

Intêret de la préservation

Inscription en tant qu'élément patrimonial ou paysager à protéger au titre de l'article L151-19 du Code de l'urbanisme pour des motifs d'ordre :

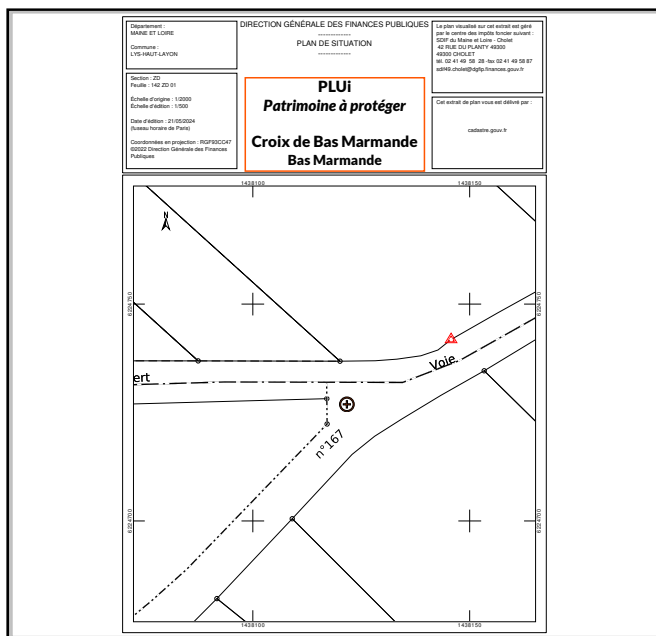
- Historique Culturel Architectural

Inscription en tant qu'élément paysager à protéger au titre de l'article L151-23 du Code de l'urbanisme pour des motifs d'ordre :

- Écologique

Justification de l'intêret : Monument représentatif de l'histoire religieuse de la commune

Repérage graphique (point ou périmètre) :



Photographie :



Date de la prise de vue :

Photographe : LYS-HAUT-LAYON

Identification du patrimoine à protéger

Nom de l'édifice ou élément : Croix de Bas MarmandeTypologie du bâti : Croix et CalvairesRepères historiques (date) : NCAuteur(s) : NCType de propriété (communale, départementale, privée, ou sectionnale) : Communale

Descriptif du bien :

Croix de chemin en pierre

Proposition de prescriptions de nature à assurer la préservation, la conservation ou la restauration du bien :

Soumettre au permis de démoliren cas de réhabilitation, conservation des facteurs représentatifs et des matériaux locaux et d'origine

Identification des arbres à protéger

Âge estimé : _____

Taille Hauteur : _____ Diamètre : _____

Critères d'identification :

- l'arbre présente une morphologie ou physionomie impaire
- l'arbre possède un fonctionnement original ou des adaptations particulières au milieu (ex : posé sur rocher...)
- l'arbre présente des particularités physiologiques (ex : blanchissement d'une partie du feuillage...)
- l'arbre constitue un gîte pour la faune
- autre : _____

Justifier :

État du bien / État de l'arbre :

Bon état structurel général

Descriptif des abords :

En campagneSur le domaine public

FICHE DE RENSEIGNEMENT POUR LA REALISATION DE L'INVENTAIRE (1 fiche par par petit patrimoine ou élément paysagèr)

à remplir par les services de Cholet Agglomération

N ° de la fiche :	Statut de la demande :
	Date de traitement de la demande : / /

Commune : LYS-HAUT-LAYON (LA FOSSE-DE-TIGNÉ)

N° de parcelle : 142 ZD 0023 (DP)

Nom du lieu - dit : Le Clos du Planty (ex La Grange)

Date de la demande : 1 5 0 / 5 / 2 0 2 4

Objet de la demande

Ajout d'un élément patrimonial Suppression d'un élément patrimonial Ajout d'un élément paysager remarquable

L'élément est - il situé dans un périmètre d' « invariants » :

<input type="checkbox"/> Environnement et patrimoine naturel <i>Natura 2000, Sites classés, sites inscrits, ZNIEFF, EBC, zones humides, captage d'eau potable...</i>	Préciser :
<input type="checkbox"/> Patrimoine bâti <i>Monuments historiques, sites classés, sites inscrits, SPR, zones de sensibilité archéologique...</i>	Préciser :
<input type="checkbox"/> Risques et nuisances <i>Risques naturels (inondations, mouvements de terrain...), technologiques, nuisances sonores...</i>	Préciser :
<input type="checkbox"/> Activités agricoles <i>Siège d'exploitation, bâtiment générant un périmètre de réciprocité, circulation d'engins agricoles...</i>	Préciser :
<input type="checkbox"/> Activités humaines <i>Station épuration, carrières, ICPE...</i>	Préciser :

Intêret de la préservation

Inscription en tant qu'élément patrimonial ou paysager à protéger au titre de l'article L151-19 du Code de l'urbanisme pour des motifs d'ordre :

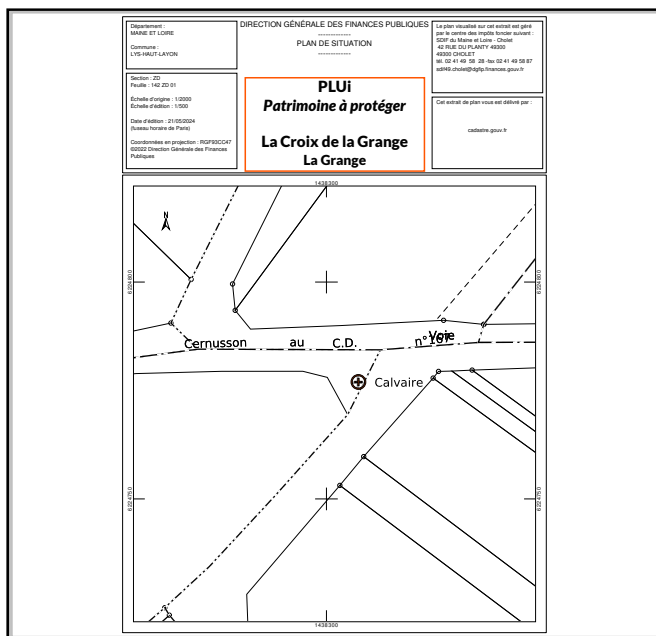
Historique Culturel Architectural

Inscription en tant qu'élément paysager à protéger au titre de l'article L151-23 du Code de l'urbanisme pour des motifs d'ordre :


Écologique

Justification de l'intérêt : Monument représentatif de l'histoire religieuse de la commune

Repérage graphique (point ou périmètre) :



Photographie :



Date de la prise de vue : 2 0 2 1

Photographe : LYS-HAUT-LAYON

Identification du patrimoine à protégerNom de l'édifice ou élément : Croix de la GrangeTypologie du bâti : Croix et CalvairesRepères historiques (date) : NCAuteur(s) : NCType de propriété (communale, départementale, privée, ou sectionnale) : Communale**Descriptif du bien :**Croix de chemin, en pierre**Proposition de prescriptions de nature à assurer la préservation, la conservation ou la restauration du bien :**Soumettre au permis de démoliren cas de réhabilitation, conservation des facteurs représentatifs et des matériaux locaux et d'origine**Identification des arbres à protéger**

Âge estimé : _____

Taille Hauteur : _____ Diamètre : _____

Critères d'identification :

- l'arbre présente une morphologie ou physionomie impaire
- l'arbre possède un fonctionnement original ou des adaptations particulières au milieu (ex : posé sur rocher...)
- l'arbre présente des particularités physiologiques (ex : blanchissement d'une partie du feuillage...)
- l'arbre constitue un gîte pour la faune
- autre : _____

Justifier :**État du bien / État de l'arbre :**Bon état structurel général**Descriptif des abords :**En campagneSur le domaine public

Identification du patrimoine à protégerNom de l'édifice ou élément : Maison viticoleTypologie du bâti : HabitationRepères historiques (date) : 1830Auteur(s) : NCType de propriété (communale, départementale, privée, ou sectionnale) : Privée**Descriptif du bien :**Maison et domaine viticole en pierre et entourages en pierre de taille, toitures tuiles.**Proposition de prescriptions de nature à assurer la préservation, la conservation ou la restauration du bien :**Soumettre au permis de démoliren cas de réhabilitation, conservation des facteurs représentatifs et des matériaux locaux et d'origineRespect du Nuancier du Maine et Loire**Identification des arbres à protéger**

Âge estimé : _____

Taille Hauteur : _____ Diâmètre : _____

Critères d'identification :

- l'arbre présente une morphologie ou physionomie impaire
- l'arbre possède un fonctionnement original ou des adaptations particulières au milieu (ex : posé sur rocher...)
- l'arbre présente des particularités physiologiques (ex : blanchissement d'une partie du feuillage...)
- l'arbre constitue un gîte pour la faune
- autre : _____

Justifier :**État du bien / État de l'arbre :**Bon état structurel général**Descriptif des abords :**En villageInclus dans une propriété privée / Visible de la voirie

FICHE DE RENSEIGNEMENT POUR LA REALISATION DE L'INVENTAIRE (1 fiche par par petit patrimoine ou élément paysagèr)

à remplir par les services de Cholet Agglomération

N ° de la fiche :	Statut de la demande :
	Date de traitement de la demande : / /

Commune : LYS-HAUT-LAYON (LA FOSSE-DE-TIGNÉ)

N° de parcelle : 142 ZA 0047

Nom du lieu - dit : La Strée

Date de la demande : 1 5 0 / 5 / 2 0 2 4

Objet de la demande

- Ajout d'un élément patrimonial Suppression d'un élément patrimonial Ajout d'un élément paysager remarquable

L'élément est - il situé dans un périmètre d' « invariants » :

<input type="checkbox"/> Environnement et patrimoine naturel <i>Natura 2000, Sites classés, sites inscrits, ZNIEFF, EBC, zones humides, captage d'eau potable...</i>	Préciser :
<input type="checkbox"/> Patrimoine bâti <i>Monuments historiques, sites classés, sites inscrits, SPR, zones de sensibilité archéologique...</i>	Préciser :
<input type="checkbox"/> Risques et nuisances <i>Risques naturels (inondations, mouvements de terrain...), technologiques, nuisances sonores...</i>	Préciser :
<input type="checkbox"/> Activités agricoles <i>Siège d'exploitation, bâtiment générant un périmètre de réciprocité, circulation d'engins agricoles...</i>	Préciser :
<input type="checkbox"/> Activités humaines <i>Station épuration, carrières, ICPE...</i>	Préciser :

Intêret de la préservation

Inscription en tant qu'élément patrimonial ou paysager à protéger au titre de l'article L151-19 du Code de l'urbanisme pour des motifs d'ordre :

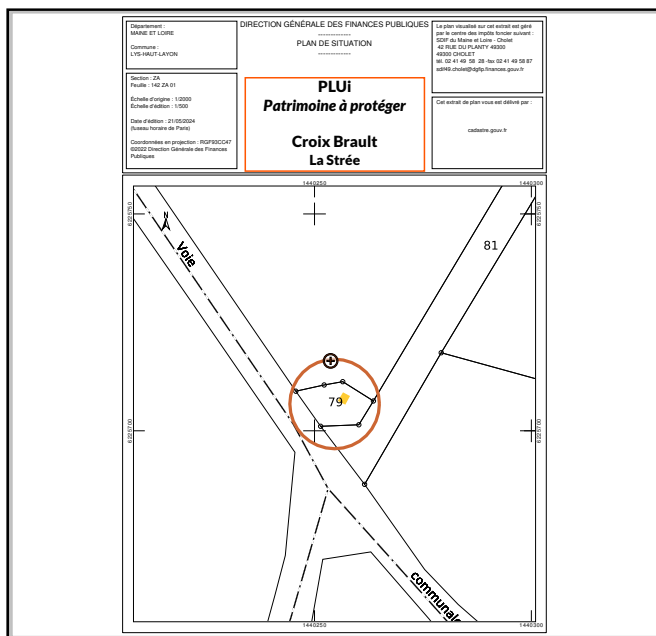
- Historique Culturel Architectural

Inscription en tant qu'élément paysager à protéger au titre de l'article L151-23 du Code de l'urbanisme pour des motifs d'ordre :

- Écologique

Justification de l'intérêt : Monument représentatif de l'histoire religieuse de la commune

Repérage graphique (point ou périmètre) :



Photographie :



Date de la prise de vue :

Photographe : LYS-HAUT-LAYON

Identification du patrimoine à protéger

Nom de l'édifice ou élément : Croix BraultTypologie du bâti : Croix et CalvairesRepères historiques (date) : NCAuteur(s) : NCType de propriété (communale, départementale, privée, ou sectionnale) : Privée

Descriptif du bien :

Croix en pierre constituée d'un coeur vendéen.

Proposition de prescriptions de nature à assurer la préservation, la conservation ou la restauration du bien :

Soumettre au permis de démoliren cas de réhabilitation, conservation des facteurs représentatifs et des matériaux locaux et d'origine

Identification des arbres à protéger

Âge estimé : _____

Taille Hauteur : _____ Diâmètre : _____

Critères d'identification :

- l'arbre présente une morphologie ou physionomie impaire
- l'arbre possède un fonctionnement original ou des adaptations particulières au milieu (ex : posé sur rocher...)
- l'arbre présente des particularités physiologiques (ex : blanchissement d'une partie du feuillage...)
- l'arbre constitue un gîte pour la faune
- autre : _____

Justifier :

État du bien / État de l'arbre :

Bon état structurel général

Descriptif des abords :

En campagneInclus dans une propriété privée / Visible de la voirie

Identification du patrimoine à protégerNom de l'édifice ou élément : Ferme de la Petite VilleTypologie du bâti : Habitation

Repères historiques (date) : _____

Auteur(s) : _____

Type de propriété (communale, départementale, privée, ou sectionnale) : _____

Descriptif du bien :Mérimée IA00052176Ferme limite 15e siècle 16e siècle ; remaniée au 19e siècleLogis principal à tourelleGranges et étables rénovées dans les années 2010**Proposition de prescriptions de nature à assurer la préservation, la conservation ou la restauration du bien :**Soumettre au permis de démoliren cas de réhabilitation, conservation des facteurs représentatifs et des matériaux locaux et d'origine**Identification des arbres à protéger**

Âge estimé : _____

Taille Hauteur : _____ Diamètre : _____

Critères d'identification :

- l'arbre présente une morphologie ou physionomie impaire
- l'arbre possède un fonctionnement original ou des adaptations particulières au milieu (ex : posé sur rocher...)
- l'arbre présente des particularités physiologiques (ex : blanchissement d'une partie du feuillage...)
- l'arbre constitue un gîte pour la faune
- autre : _____

Justifier :**État du bien / État de l'arbre :**Bon état structurel général**Descriptif des abords :**En campagneInclus dans une propriété privée / Visible de la voirie

FICHE DE RENSEIGNEMENT POUR LA REALISATION DE L'INVENTAIRE (1 fiche par par petit patrimoine ou élément paysagèr)

à remplir par les services de Cholet Agglomération

N ° de la fiche :	Statut de la demande :
	Date de traitement de la demande : / /

Commune : LYS-HAUT-LAYON (LA FOSSE-DE-TIGNÉ)

N° de parcelle : 142 B 1208

Nom du lieu - dit : Rue de la Petite Ville

Date de la demande : 1 5 0 / 5 / 2 0 2 4

Objet de la demande

- Ajout d'un élément patrimonial Suppression d'un élément patrimonial Ajout d'un élément paysager remarquable

L'élément est - il situé dans un périmètre d' « invariants » :

- | | |
|---|------------------|
| <input type="checkbox"/> Environnement et patrimoine naturel
<i>Natura 2000, Sites classés, sites inscrits, ZNIEFF, EBC, zones humides, captage d'eau potable...</i> | Préciser : |
| <input type="checkbox"/> Patrimoine bâti
<i>Monuments historiques, sites classés, sites inscrits, SPR, zones de sensibilité archéologique...</i> | Préciser : |
| <input type="checkbox"/> Risques et nuisances
<i>Risques naturels (inondations, mouvements de terrain...), technologiques, nuisances sonores...</i> | Préciser : |
| <input type="checkbox"/> Activités agricoles
<i>Siège d'exploitation, bâtiment générant un périmètre de réciprocité, circulation d'engins agricoles...</i> | Préciser : |
| <input type="checkbox"/> Activités humaines
<i>Station épuration, carrières, ICPE...</i> | Préciser : |

Intêret de la préservation

Inscription en tant qu'élément patrimonial ou paysager à protéger au titre de l'article L151-19 du Code de l'urbanisme pour des motifs d'ordre :

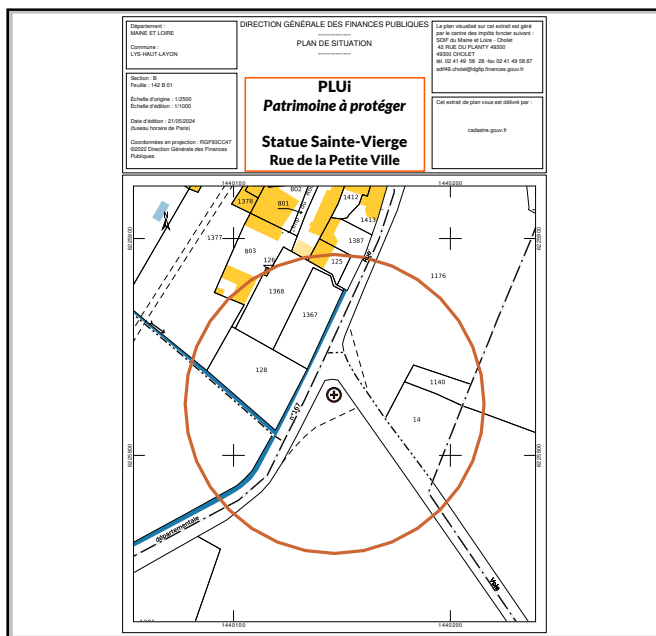
- Historique Culturel Architectural

Inscription en tant qu'élément paysager à protéger au titre de l'article L151-23 du Code de l'urbanisme pour des motifs d'ordre :

- Écologique

Justification de l'intérêt : Monument représentatif de l'histoire religieuse de la commune

Repérage graphique (point ou périmètre) :



Photographie :



Date de la prise de vue :

Photographe : LYS-HAUT-LAYON

Identification du patrimoine à protéger

Nom de l'édifice ou élément : Statue de la Sainte ViergeTypologie du bâti : Croix & CalvairesRepères historiques (date) : "Jubilé 1951"Auteur(s) : NCType de propriété (communale, départementale, privée, ou sectionnale) : Privée

Descriptif du bien :

Stau de la Vierge sur un socle en pierre, portant une plaque "Jubilé 1951"

Proposition de prescriptions de nature à assurer la préservation, la conservation ou la restauration du bien :

Soumettre au permis de démoliren cas de réhabilitation, conservation des facteurs représentatifs et des matériaux locaux et d'origine

Identification des arbres à protéger

Âge estimé : _____

Taille Hauteur : _____ Diâmètre : _____

Critères d'identification :

- l'arbre présente une morphologie ou physionomie impaire
- l'arbre possède un fonctionnement original ou des adaptations particulières au milieu (ex : posé sur rocher...)
- l'arbre présente des particularités physiologiques (ex : blanchissement d'une partie du feuillage...)
- l'arbre constitue un gîte pour la faune
- autre : _____

Justifier :

État du bien / État de l'arbre :

Bon état structurel général

Descriptif des abords :

En agglomérationInclus dans une propriété privée / Visible de la voirie

Identification du patrimoine à protégerNom de l'édifice ou élément : Ancien moulinTypologie du bâti : Bâtiment d'activités ruralesRepères historiques (date) : 1877Auteur(s) : NCType de propriété (communale, départementale, privée, ou sectionnale) : Privée**Descriptif du bien :**Mérimée IA00052172Moulin à vent cavier du 18e siècle.Mentionné en 1764 et 1839 ; remanié en 1877**Proposition de prescriptions de nature à assurer la préservation, la conservation ou la restauration du bien :**Soumettre au permis de démoliren cas de réhabilitation, conservation des facteurs représentatifs et des matériaux locaux et d'origine**Identification des arbres à protéger**

Âge estimé : _____

Taille Hauteur : _____ Diâmètre : _____

Critères d'identification :

- l'arbre présente une morphologie ou physionomie impaire
- l'arbre possède un fonctionnement original ou des adaptations particulières au milieu (ex : posé sur rocher...)
- l'arbre présente des particularités physiologiques (ex : blanchissement d'une partie du feuillage...)
- l'arbre constitue un gîte pour la faune
- autre : _____

Justifier :**État du bien / État de l'arbre :**Bon état structurel général**Descriptif des abords :**En campagneInclus dans une propriété privée / Visible de la voirie

Identification du patrimoine à protégerNom de l'édifice ou élément : FermeTypologie du bâti : HabitationRepères historiques (date) : 4e quart 15e siècle, 19e siècleAuteur(s) : NCType de propriété (communale, départementale, privée, ou sectionnale) : Privée**Descriptif du bien :**Mérimée IA00052179Ferme 4e quart 15e siècle ; remaniée au 19e siècle**Proposition de prescriptions de nature à assurer la préservation, la conservation ou la restauration du bien :**Soumettre au permis de démoliren cas de réhabilitation, conservation des facteurs représentatifs et des matériaux locaux et d'origine**Identification des arbres à protéger**

Âge estimé : _____

Taille Hauteur : _____ Diamètre : _____

Critères d'identification :

- l'arbre présente une morphologie ou physionomie impaire
- l'arbre possède un fonctionnement original ou des adaptations particulières au milieu (ex : posé sur rocher...)
- l'arbre présente des particularités physiologiques (ex : blanchissement d'une partie du feuillage...)
- l'arbre constitue un gîte pour la faune
- autre : _____

Justifier :**État du bien / État de l'arbre :**Bon état structurel général**Descriptif des abords :**En villageInclus dans une propriété privée / Visible de la voirie

FICHE DE RENSEIGNEMENT POUR LA REALISATION DE L'INVENTAIRE (1 fiche par par petit patrimoine ou élément paysagèr)

à remplir par les services de Cholet Agglomération

N ° de la fiche :	Statut de la demande :
	Date de traitement de la demande : / /

Commune : LYS-HAUT-LAYON (LA FOSSE-DE-TIGNÉ)

N° de parcelle : 142 B 1147

Nom du lieu - dit : 1 route de Tancoigné - Les Roches

Date de la demande : 3 1 0 / 5 / 2 0 2 4

Objet de la demande

- Ajout d'un élément patrimonial Suppression d'un élément patrimonial Ajout d'un élément paysager remarquable

L'élément est - il situé dans un périmètre d' « invariants » :

<input type="checkbox"/> Environnement et patrimoine naturel <i>Natura 2000, Sites classés, sites inscrits, ZNIEFF, EBC, zones humides, captage d'eau potable...</i>	Préciser :
<input type="checkbox"/> Patrimoine bâti <i>Monuments historiques, sites classés, sites inscrits, SPR, zones de sensibilité archéologique...</i>	Préciser :
<input type="checkbox"/> Risques et nuisances <i>Risques naturels (inondations, mouvements de terrain...), technologiques, nuisances sonores...</i>	Préciser :
<input type="checkbox"/> Activités agricoles <i>Siège d'exploitation, bâtiment générant un périmètre de réciprocité, circulation d'engins agricoles...</i>	Préciser :
<input type="checkbox"/> Activités humaines <i>Station épuration, carrières, ICPE...</i>	Préciser :

Intêret de la préservation

Inscription en tant qu'élément patrimonial ou paysager à protéger au titre de l'article L151-19 du Code de l'urbanisme pour des motifs d'ordre :

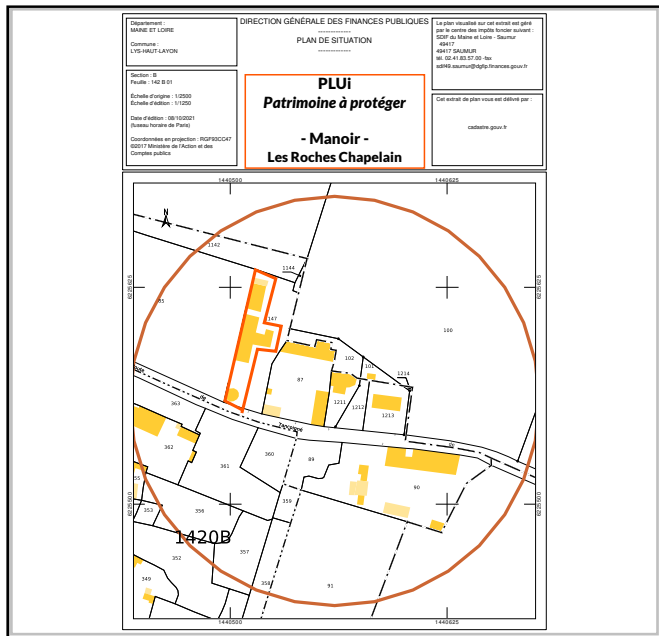
- Historique Culturel Architectural

Inscription en tant qu'élément paysager à protéger au titre de l'article L151-23 du Code de l'urbanisme pour des motifs d'ordre :

- Écologique

Justification de l'intêret : Bâti représentatif de l'histoire et l'architecture rurale de la commune

Repérage graphique (point ou périmètre) :



Photographie :



Date de la prise de vue : 2 0 2 4

Photographe : LYS-HAUT-LAYON

Identification du patrimoine à protégerNom de l'édifice ou élément : Manoir des RochesTypologie du bâti : Châteaux et ManoirsRepères historiques (date) : 1651Auteur(s) : NCType de propriété (communale, départementale, privée, ou sectionnale) : Privée**Descriptif du bien :**Mérimée IA00052177Manoir du 15e ou 16e siècleagrandi dans le 4e quart 16e siècle : aile est du logis, parties agricoles ;repris au 17e siècle : chapelle porte la date 1651 : graffiti fuie ;Remaniement de l'ensemble dans la 1ère moitié 19e siècle : façade ouest et partie de l'aile sud du logement, parties agricoles ;Manoir restauré après 1940 : construction du pavillon est, destruction partielle des parties agricoles Colombier, chapelle, étable à vaches, grange, remise, porcherie, poulailler**Proposition de prescriptions de nature à assurer la préservation, la conservation ou la restauration du bien :**Soumettre au permis de démoliren cas de réhabilitation, conservation des facteurs représentatifs et des matériaux locaux et d'origine**Identification des arbres à protéger**

Âge estimé : _____

Taille Hauteur : _____ Diamètre : _____

Critères d'identification :

- l'arbre présente une morphologie ou physionomie impaire
- l'arbre possède un fonctionnement original ou des adaptations particulières au milieu (ex : posé sur rocher...)
- l'arbre présente des particularités physiologiques (ex : blanchissement d'une partie du feuillage...)
- l'arbre constitue un gîte pour la faune
- autre : _____

Justifier :**État du bien / État de l'arbre :**Bon état structurel général**Descriptif des abords :**En villageInclus dans une propriété privée / Visible de la voirie

Identification du patrimoine à protégerNom de l'édifice ou élément : Croix des EymetsTypologie du bâti : Croix & Calvaires

Repères historiques (date) : _____

Auteur(s) : _____

Type de propriété (communale, départementale, privée, ou sectionnale) : Privée**Descriptif du bien :**Croix en pierre**Proposition de prescriptions de nature à assurer la préservation, la conservation ou la restauration du bien :**Soumettre au permis de démoliren cas de réhabilitation, conservation des facteurs représentatifs et des matériaux locaux et d'origine**Identification des arbres à protéger**

Âge estimé : _____

Taille Hauteur : _____ Diâmètre : _____

Critères d'identification :

- l'arbre présente une morphologie ou physionomie impaire
- l'arbre possède un fonctionnement original ou des adaptations particulières au milieu (ex : posé sur rocher...)
- l'arbre présente des particularités physiologiques (ex : blanchissement d'une partie du feuillage...)
- l'arbre constitue un gîte pour la faune
- autre : _____

Justifier :**État du bien / État de l'arbre :**Bon état structurel général**Descriptif des abords :**En campagneInclus dans une propriété privée / Visible de la voirie

Identification du patrimoine à protégerNom de l'édifice ou élément : Château du BeugnonTypologie du bâti : Manoirs / Château + Bâtiments d'activitésRepères historiques (date) : Milieu 19e siècle, 4e quart 19e siècle

Auteur(s) : _____

Type de propriété (communale, départementale, privée, ou sectionnale) : Privée**Descriptif du bien :**Mérimée IA00052171Maison de vigneron dite "Château Beugnon" constituée d'un manoir en fallun, et moellon, toiture ardoises.Présence d'un ancien chai représentatif de l'architecture vigneronne.**Proposition de prescriptions de nature à assurer la préservation, la conservation ou la restauration du bien :**Soumettre au permis de démoliren cas de réhabilitation, conservation des facteurs représentatifs et des matériaux locaux et d'origine respect du Nuancier du Maine et Loire**Identification des arbres à protéger**

Âge estimé : _____

Taille Hauteur : _____ Diâmètre : _____

Critères d'identification :

- l'arbre présente une morphologie ou physionomie impaire
- l'arbre possède un fonctionnement original ou des adaptations particulières au milieu (ex : posé sur rocher...)
- l'arbre présente des particularités physiologiques (ex : blanchissement d'une partie du feuillage...)
- l'arbre constitue un gîte pour la faune
- autre : _____

Justifier :**État du bien / État de l'arbre :**Bon état structurel général**Descriptif des abords :**En campagneInclus dans une propriété privée / Peu visible de la voirie

FICHE DE RENSEIGNEMENT POUR LA REALISATION DE L'INVENTAIRE

(1 fiche par par petit patrimoine ou élément paysagèr)

à remplir par les services de Cholet Agglomération

N ° de la fiche :	Statut de la demande :
	Date de traitement de la demande : / /

Commune : LYS-HAUT-LAYON (LA FOSSE-DE-TIGNÉ)

N° de parcelle : 142 B 0413

Nom du lieu - dit : Les Saules

Date de la demande : 3 1 0 / 5 / 2 0 2 4

Objet de la demande

- Ajout d'un élément patrimonial
 Suppression d'un élément patrimonial
 Ajout d'un élément paysager remarquable

L'élément est - il situé dans un périmètre d' « invariants » :

- | | |
|---|------------|
| <input type="checkbox"/> Environnement et patrimoine naturel
<i>Natura 2000, Sites classés, sites inscrits, ZNIEFF, EBC, zones humides, captage d'eau potable...</i> | Préciser : |
| <input type="checkbox"/> Patrimoine bâti
<i>Monuments historiques, sites classés, sites inscrits, SPR, zones de sensibilité archéologique...</i> | Préciser : |
| <input type="checkbox"/> Risques et nuisances
<i>Risques naturels (inondations, mouvements de terrain...), technologiques, nuisances sonores...</i> | Préciser : |
| <input type="checkbox"/> Activités agricoles
<i>Siège d'exploitation, bâtiment générant un périmètre de réciprocity, circulation d'engins agricoles...</i> | Préciser : |
| <input type="checkbox"/> Activités humaines
<i>Station épuration, carrières, ICPE...</i> | Préciser : |

Intêret de la préservation

Inscription en tant qu'élément patrimonial ou paysager à protéger au titre de l'article L151-19 du Code de l'urbanisme pour des motifs d'ordre :

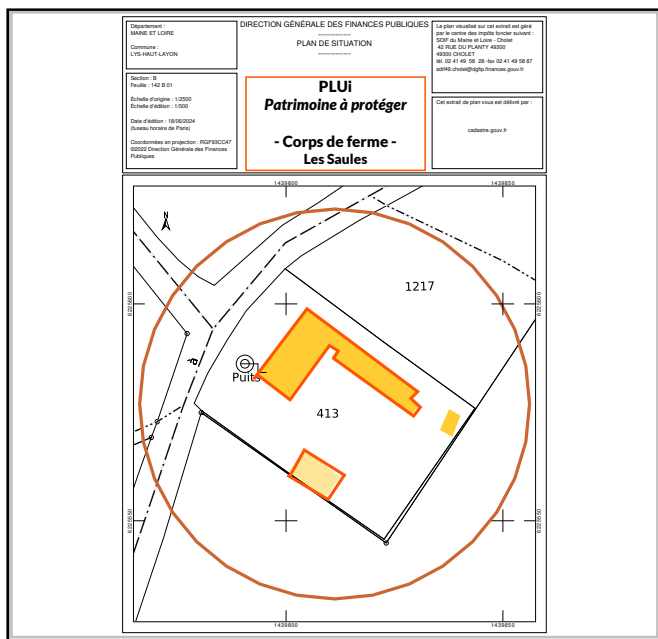
- Historique
 Culturel
 Architectural

Inscription en tant qu'élément paysager à protéger au titre de l'article L151-23 du Code de l'urbanisme pour des motifs d'ordre :


- Écologique

Justification de l'intérêt : Bâti représentatif de l'histoire et l'architecture rurale de la commune

Repérage graphique (point ou périmètre) :



Photographie :



Date de la prise de vue : 2 0 2 4

Photographe : LYS-HAUT-LAYON

Identification du patrimoine à protégerNom de l'édifice ou élément : Corps de fermeTypologie du bâti : HabitationRepères historiques (date) : 1800Auteur(s) : NCType de propriété (communale, départementale, privée, ou sectionnale) : Privée**Descriptif du bien :**Corps de ferme en pierre et toiture tuiles (non d'origine).
Lucarnes de grenier.**Proposition de prescriptions de nature à assurer la préservation, la conservation ou la restauration du bien :**Soumettre au permis de démoliren cas de réhabilitation, conservation des facteurs représentatifs et des matériaux locaux et d'origineRespect du Nuancier du Maine et Loire**Identification des arbres à protéger**

Âge estimé : _____

Taille Hauteur : _____ Diamètre : _____

Critères d'identification :

- l'arbre présente une morphologie ou physionomie impaire
- l'arbre possède un fonctionnement original ou des adaptations particulières au milieu (ex : posé sur rocher...)
- l'arbre présente des particularités physiologiques (ex : blanchissement d'une partie du feuillage...)
- l'arbre constitue un gîte pour la faune
- autre : _____

Justifier :**État du bien / État de l'arbre :**Bon état structurel général**Descriptif des abords :**En campagneInclus dans une propriété privée / Visible de la voirie

FICHE DE RENSEIGNEMENT POUR LA REALISATION DE L'INVENTAIRE (1 fiche par par petit patrimoine ou élément paysagèr)

à remplir par les services de Cholet Agglomération

N ° de la fiche :	Statut de la demande :
	Date de traitement de la demande : / /

Commune : LYS-HAUT-LAYON (LA FOSSE-DE-TIGNÉ)

N° de parcelle : 142 B 0373

Nom du lieu - dit : 4 chemin de Chantemerle

Date de la demande : 3 1 0 / 5 / 2 0 2 4

Objet de la demande

Ajout d'un élément patrimonial
 Suppression d'un élément patrimonial
 Ajout d'un élément paysager remarquable

L'élément est - il situé dans un périmètre d'« invariants » :

<input type="checkbox"/> Environnement et patrimoine naturel <i>Natura 2000, Sites classés, sites inscrits, ZNIEFF, EBC, zones humides, captage d'eau potable...</i>	Préciser :
<input type="checkbox"/> Patrimoine bâti <i>Monuments historiques, sites classés, sites inscrits, SPR, zones de sensibilité archéologique...</i>	Préciser :
<input type="checkbox"/> Risques et nuisances <i>Risques naturels (inondations, mouvements de terrain...), technologiques, nuisances sonores...</i>	Préciser :
<input type="checkbox"/> Activités agricoles <i>Siège d'exploitation, bâtiment générant un périmètre de réciprocité, circulation d'engins agricoles...</i>	Préciser :
<input type="checkbox"/> Activités humaines <i>Station épuration, carrières, ICPE...</i>	Préciser :

Intêret de la préservation

Inscription en tant qu'élément patrimonial ou paysager à protéger au titre de l'article L151-19 du Code de l'urbanisme pour des motifs d'ordre :


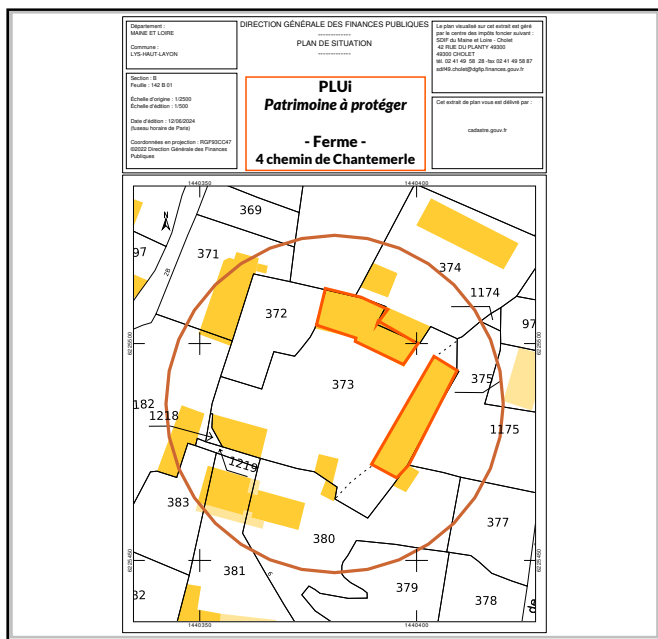
Historique
 Culturel
 Architectural

Inscription en tant qu'élément paysager à protéger au titre de l'article L151-23 du Code de l'urbanisme pour des motifs d'ordre :

Écologique

Justification de l'intêret : Bâti représentatif de l'histoire et l'architecture rurale de la commune

Repérage graphique (point ou périmètre) : Photographie :



Date de la prise de vue : 2 0 2 4

Photographe : LYS-HAUT-LAYON

Identification du patrimoine à protéger

Nom de l'édifice ou élément : Ferme et dépendances

Typologie du bâti : Habitation

Repères historiques (date) : 1800

Auteur(s) : NC

Type de propriété (communale, départementale, privée, ou sectionnale) : Privée

Descriptif du bien :

Ferme et dépendances en pierres, toitures en tuiles.

Proposition de prescriptions de nature à assurer la préservation, la conservation ou la restauration du bien :

Soumettre au permis de démolir

en cas de réhabilitation, conservation des facteurs représentatifs et des matériaux locaux et d'origine

Identification des arbres à protéger

Âge estimé :

Taille Hauteur : Diâmètre :

Critères d'identification :

- l'arbre présente une morphologie ou physionomie impaire
- l'arbre possède un fonctionnement original ou des adaptations particulières au milieu (ex : posé sur rocher...)
- l'arbre présente des particularités physiologiques (ex : blanchissement d'une partie du feuillage...)
- l'arbre constitue un gîte pour la faune
- autre :

Justifier :

État du bien / État de l'arbre :

Bon état structurel général

Descriptif des abords :

En village

Inclus dans une propriété privée / Visible de la voirie

FICHE DE RENSEIGNEMENT POUR LA REALISATION DE L'INVENTAIRE (1 fiche par par petit patrimoine ou élément paysagèr)

à remplir par les services de Cholet Agglomération

N ° de la fiche :	Statut de la demande :
	Date de traitement de la demande : / /

Commune : LYS-HAUT-LAYON (LA FOSSE-DE-TIGNÉ)

N° de parcelle : 142 B 0364

Nom du lieu - dit : Les Roches

Date de la demande : 1 5 0 / 5 / 2 0 2 4

Objet de la demande

- Ajout d'un élément patrimonial Suppression d'un élément patrimonial Ajout d'un élément paysager remarquable

L'élément est - il situé dans un périmètre d' « invariants » :

<input type="checkbox"/> Environnement et patrimoine naturel <i>Natura 2000, Sites classés, sites inscrits, ZNIEFF, EBC, zones humides, captage d'eau potable...</i>	Préciser :
<input type="checkbox"/> Patrimoine bâti <i>Monuments historiques, sites classés, sites inscrits, SPR, zones de sensibilité archéologique...</i>	Préciser :
<input type="checkbox"/> Risques et nuisances <i>Risques naturels (inondations, mouvements de terrain...), technologiques, nuisances sonores...</i>	Préciser :
<input type="checkbox"/> Activités agricoles <i>Siège d'exploitation, bâtiment générant un périmètre de réciprocity, circulation d'engins agricoles...</i>	Préciser :
<input type="checkbox"/> Activités humaines <i>Station épuration, carrières, ICPE...</i>	Préciser :

Intêret de la préservation

Inscription en tant qu'élément patrimonial ou paysager à protéger au titre de l'article L151-19 du Code de l'urbanisme pour des motifs d'ordre :

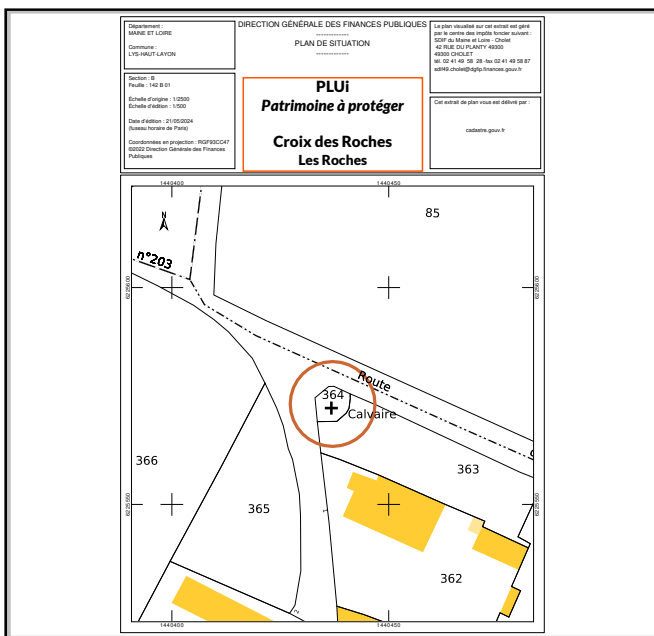
- Historique Culturel Architectural

Inscription en tant qu'élément paysager à protéger au titre de l'article L151-23 du Code de l'urbanisme pour des motifs d'ordre :

- Écologique

Justification de l'intêret : Monument représentatif de l'histoire religieuse de la commune

Repérage graphique (point ou périmètre) :



Photographie :



Date de la prise de vue :

Photographe : LYS-HAUT-LAYON

Identification du patrimoine à protégerNom de l'édifice ou élément : Croix des RochesTypologie du bâti : Croix et CalvairesRepères historiques (date) : NCAuteur(s) : NCType de propriété (communale, départementale, privée, ou sectionnale) : Privée**Descriptif du bien :**Croix de mission en pierre**Proposition de prescriptions de nature à assurer la préservation, la conservation ou la restauration du bien :**Soumettre au permis de démoliren cas de réhabilitation, conservation des facteurs représentatifs et des matériaux locaux et d'origine**Identification des arbres à protéger**

Âge estimé : _____

Taille Hauteur : _____ Diamètre : _____

Critères d'identification :

- l'arbre présente une morphologie ou physionomie impaire
- l'arbre possède un fonctionnement original ou des adaptations particulières au milieu (ex : posé sur rocher...)
- l'arbre présente des particularités physiologiques (ex : blanchissement d'une partie du feuillage...)
- l'arbre constitue un gîte pour la faune
- autre : _____

Justifier :**État du bien / État de l'arbre :**Bon état structurel général**Descriptif des abords :**En villageInclus dans une propriété privée / Visible de la voirie

FICHE DE RENSEIGNEMENT POUR LA REALISATION DE L'INVENTAIRE
(1 fiche par par petit patrimoine ou élément paysagèr)

à remplir par les services de Cholet Agglomération

N ° de la fiche : Statut de la demande :
Date de traitement de la demande : / /

Commune : **LYS-HAUT-LAYON (LA FOSSE-DE-TIGNÉ)**
N° de parcelle : **142 A 0355**
Nom du lieu - dit : **4 Le Beugnon**
Date de la demande : **3 1 0 / 5 / 2 0 2 4**

Objet de la demande

Ajout d'un élément patrimonial Suppression d'un élément patrimonial Ajout d'un élément paysager remarquable

L'élément est - il situé dans un périmètre d' « invariants » :

<input type="checkbox"/> Environnement et patrimoine naturel <i>Natura 2000, Sites classés, sites inscrits, ZNIEFF, EBC, zones humides, captage d'eau potable...</i>	Préciser :
<input type="checkbox"/> Patrimoine bâti <i>Monuments historiques, sites classés, sites inscrits, SPR, zones de sensibilité archéologique...</i>	Préciser :
<input type="checkbox"/> Risques et nuisances <i>Risques naturels (inondations, mouvements de terrain...), technologiques, nuisances sonores...</i>	Préciser :
<input type="checkbox"/> Activités agricoles <i>Siège d'exploitation, bâtiment générant un périmètre de réciprocity, circulation d'engins agricoles...</i>	Préciser :
<input type="checkbox"/> Activités humaines <i>Station épuration, carrières, ICPE...</i>	Préciser :

Intêret de la préservation

Inscription en tant qu'élément patrimonial ou paysager à protéger au titre de l'article L151-19 du Code de l'urbanisme pour des motifs d'ordre :

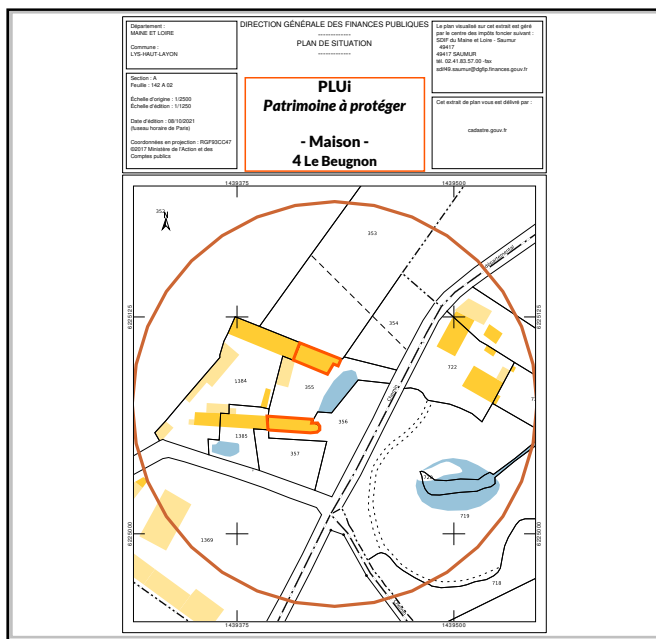
Historique Culturel Architectural

Inscription en tant qu'élément paysager à protéger au titre de l'article L151-23 du Code de l'urbanisme pour des motifs d'ordre :


Écologique

Justification de l'intêret : **Bâti représentatif de l'histoire et l'architecture rurale de la commune**

Repérage graphique (point ou périmètre) :



Photographie :



Date de la prise de vue : **2 0 2 4**

Photographe : **LYS-HAUT-LAYON**

Identification du patrimoine à protégerNom de l'édifice ou élément : FermeTypologie du bâti : HabitationRepères historiques (date) : NCAuteur(s) : NCType de propriété (communale, départementale, privée, ou sectionnale) : Privée**Descriptif du bien :**Maison en pierre et toiture tuiles, entourages en pierre de taille.**Proposition de prescriptions de nature à assurer la préservation, la conservation ou la restauration du bien :**Soumettre au permis de démoliren cas de réhabilitation, conservation des facteurs représentatifs et des matériaux locaux et d'origine**Identification des arbres à protéger**

Âge estimé : _____

Taille Hauteur : _____ Diamètre : _____

Critères d'identification :

- l'arbre présente une morphologie ou physionomie impaire
- l'arbre possède un fonctionnement original ou des adaptations particulières au milieu (ex : posé sur rocher...)
- l'arbre présente des particularités physiologiques (ex : blanchissement d'une partie du feuillage...)
- l'arbre constitue un gîte pour la faune
- autre : _____

Justifier :**État du bien / État de l'arbre :**Bon état structurel général**Descriptif des abords :**En villageInclus dans une propriété privée / Visible de la voirie

FICHE DE RENSEIGNEMENT POUR LA REALISATION DE L'INVENTAIRE (1 fiche par par petit patrimoine ou élément paysagèr)

à remplir par les services de Cholet Agglomération

N ° de la fiche : _____ Statut de la demande : _____
Date de traitement de la demande : _____ / _____ / _____

Commune : **LYS-HAUT-LAYON (LA FOSSE-DE-TIGNÉ)**
N° de parcelle : **142 B 0035**
Nom du lieu - dit : **31 rue de la Mairie de la Fosse**
Date de la demande : **1 5 0 / 5 / 2 0 2 4**

Objet de la demande

- Ajout d'un élément patrimonial Suppression d'un élément patrimonial Ajout d'un élément paysager remarquable

L'élément est - il situé dans un périmètre d' « invariants » :

- Environnement et patrimoine naturel *Préciser :*
Natura 2000, Sites classés, sites inscrits, ZNIEFF, EBC, zones humides, captage d'eau potable...
- Patrimoine bâti *Préciser :*
Monuments historiques, sites classés, sites inscrits, SPR, zones de sensibilité archéologique...
- Risques et nuisances *Préciser :*
Risques naturels (inondations, mouvements de terrain...), technologiques, nuisances sonores...
- Activités agricoles *Préciser :*
Siège d'exploitation, bâtiment générant un périmètre de réciprocity, circulation d'engins agricoles...
- Activités humaines *Préciser :*
Station épuration, carrières, ICPE...

Intêret de la préservation

Inscription en tant qu'élément patrimonial ou paysager à protéger au titre de l'article L151-19 du Code de l'urbanisme pour des motifs d'ordre :

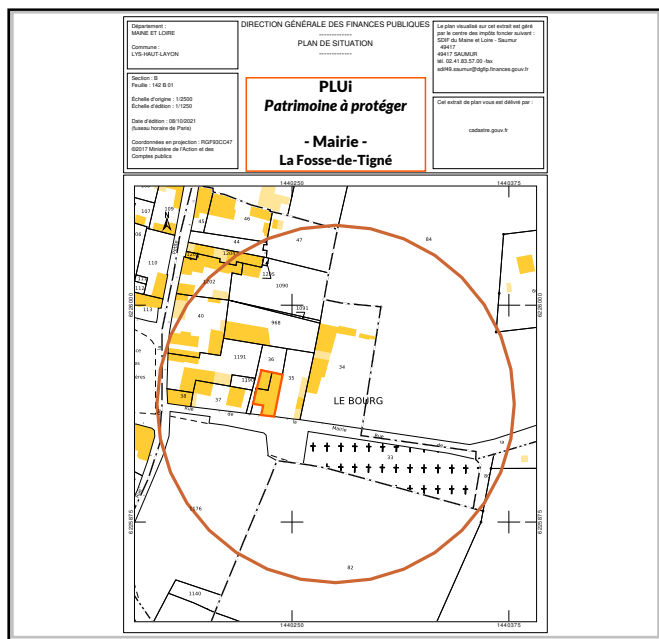
- Historique Culturel Architectural

Inscription en tant qu'élément paysager à protéger au titre de l'article L151-23 du Code de l'urbanisme pour des motifs d'ordre :

- Écologique

Justification de l'intêret : **Bâti représentatif de l'histoire et l'architecture de la commune**

Repérage graphique (point ou périmètre) :



Photographie :



Date de la prise de vue : _____

Photographe : **LYS-HAUT-LAYON**

Identification du patrimoine à protéger

Nom de l'édifice ou élément : Mairie et ancienne école

Typologie du bâti : Bâtiment d'activités

Repères historiques (date) : 1850

Auteur(s) :

Type de propriété (communale, départementale, privée, ou sectionnale) : Communale

Descriptif du bien :

Mairie et ancienne école construites autour de 1850.

Bâtiments en moellons et tuiles.

Proposition de prescriptions de nature à assurer la préservation, la conservation ou la restauration du bien :

Soumettre au permis de démolir

en cas de réhabilitation, conservation des facteurs représentatifs et des matériaux locaux et d'origine

Respect du Nuancier du Maine et Loire

Identification des arbres à protéger

Âge estimé : _____

Taille Hauteur : _____ Diâmètre : _____

Critères d'identification :

- l'arbre présente une morphologie ou physionomie impaire
- l'arbre possède un fonctionnement original ou des adaptations particulières au milieu (ex : posé sur rocher...)
- l'arbre présente des particularités physiologiques (ex : blanchissement d'une partie du feuillage...)
- l'arbre constitue un gîte pour la faune
- autre : _____

Justifier :

État du bien / État de l'arbre :

Bon état structurel général

Descriptif des abords :

En agglomération

Sur le domaine public / Visible de la voirie

Patrimoine

Paysage

Patrimoine et Paysage

FICHE DE RENSEIGNEMENT POUR LA REALISATION DE L'INVENTAIRE (1 fiche par par petit patrimoine ou élément paysagèr)

à remplir par les services de Cholet Agglomération

N ° de la fiche :	Statut de la demande :
	Date de traitement de la demande : / /

Commune : LYS-HAUT-LAYON (LA FOSSE-DE-TIGNÉ)

N° de parcelle : 142 A 1413

Nom du lieu - dit : 4 rue de la Petite Ville

Date de la demande : 3 1 0 / 5 / 2 0 2 4

Objet de la demande

- Ajout d'un élément patrimonial Suppression d'un élément patrimonial Ajout d'un élément paysager remarquable

L'élément est - il situé dans un périmètre d' « invariants » :

- | | |
|---|------------------|
| <input type="checkbox"/> Environnement et patrimoine naturel
<i>Natura 2000, Sites classés, sites inscrits, ZNIEFF, EBC, zones humides, captage d'eau potable...</i> | Préciser : |
| <input type="checkbox"/> Patrimoine bâti
<i>Monuments historiques, sites classés, sites inscrits, SPR, zones de sensibilité archéologique...</i> | Préciser : |
| <input type="checkbox"/> Risques et nuisances
<i>Risques naturels (inondations, mouvements de terrain...), technologiques, nuisances sonores...</i> | Préciser : |
| <input type="checkbox"/> Activités agricoles
<i>Siège d'exploitation, bâtiment générant un périmètre de réciprocity, circulation d'engins agricoles...</i> | Préciser : |
| <input type="checkbox"/> Activités humaines
<i>Station épuration, carrières, ICPE...</i> | Préciser : |

Intêret de la préservation

Inscription en tant qu'élément patrimonial ou paysager à protéger au titre de l'article L151-19 du Code de l'urbanisme pour des motifs d'ordre :

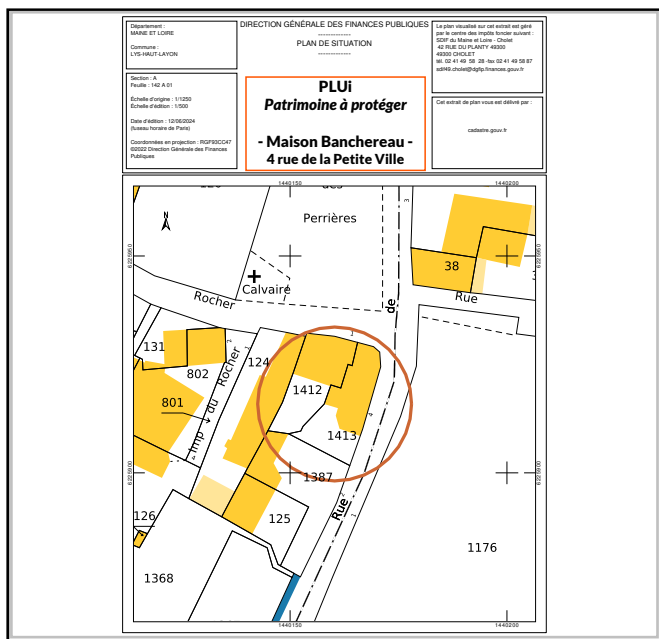
- Historique Culturel Architectural

Inscription en tant qu'élément paysager à protéger au titre de l'article L151-23 du Code de l'urbanisme pour des motifs d'ordre :


- Écologique

Justification de l'intérêt : Bâti représentatif de l'histoire et l'architecture rurale de la commune

Repérage graphique (point ou périmètre) :



Photographie :



Date de la prise de vue : 2 0 2 4

Photographe : LYS-HAUT-LAYON

Identification du patrimoine à protégerNom de l'édifice ou élément : Maison BanchereauTypologie du bâti : HabitationRepères historiques (date) : NCAuteur(s) : NCType de propriété (communale, départementale, privée, ou sectionnale) : Communale**Descriptif du bien :**Maison bourgeoise liée aux activités d'abattoirs présentes sur la commune, constituait notamment la cantine de l'établissement.Murs en pierre de taille et toiture ardoises.Emblématique de l'entrée de bourg et du passé industriel de la commune.**Proposition de prescriptions de nature à assurer la préservation, la conservation ou la restauration du bien :**Soumettre au permis de démoliren cas de réhabilitation, conservation des facteurs représentatifs et des matériaux locaux et d'origine**Identification des arbres à protéger**

Âge estimé : _____

Taille Hauteur : _____ Diâmètre : _____

Critères d'identification :

- l'arbre présente une morphologie ou physionomie impaire
- l'arbre possède un fonctionnement original ou des adaptations particulières au milieu (ex : posé sur rocher...)
- l'arbre présente des particularités physiologiques (ex : blanchissement d'une partie du feuillage...)
- l'arbre constitue un gîte pour la faune
- autre : _____

Justifier :**État du bien / État de l'arbre :**Bon état structurel général**Descriptif des abords :**En agglomérationVisible de la voirie

FICHE DE RENSEIGNEMENT POUR LA REALISATION DE L'INVENTAIRE (1 fiche par par petit patrimoine ou élément paysagèr)

à remplir par les services de Cholet Agglomération

N ° de la fiche :	Statut de la demande :
	Date de traitement de la demande : / /

Commune : LYS-HAUT-LAYON (LA FOSSE-DE-TIGNÉ)

N° de parcelle : 142 A 1383

Nom du lieu - dit : 2 place St-Hilaire

Date de la demande : 3 1 0 / 5 / 2 0 2 4

Objet de la demande

Ajout d'un élément patrimonial Suppression d'un élément patrimonial Ajout d'un élément paysager remarquable

L'élément est - il situé dans un périmètre d' « invariants » :

<input type="checkbox"/> Environnement et patrimoine naturel <i>Natura 2000, Sites classés, sites inscrits, ZNIEFF, EBC, zones humides, captage d'eau potable...</i>	Préciser :
<input type="checkbox"/> Patrimoine bâti <i>Monuments historiques, sites classés, sites inscrits, SPR, zones de sensibilité archéologique...</i>	Préciser :
<input type="checkbox"/> Risques et nuisances <i>Risques naturels (inondations, mouvements de terrain...), technologiques, nuisances sonores...</i>	Préciser :
<input type="checkbox"/> Activités agricoles <i>Siège d'exploitation, bâtiment générant un périmètre de réciprocité, circulation d'engins agricoles...</i>	Préciser :
<input type="checkbox"/> Activités humaines <i>Station épuration, carrières, ICPE...</i>	Préciser :

Intêret de la préservation

Inscription en tant qu'élément patrimonial ou paysager à protéger au titre de l'article L151-19 du Code de l'urbanisme pour des motifs d'ordre :

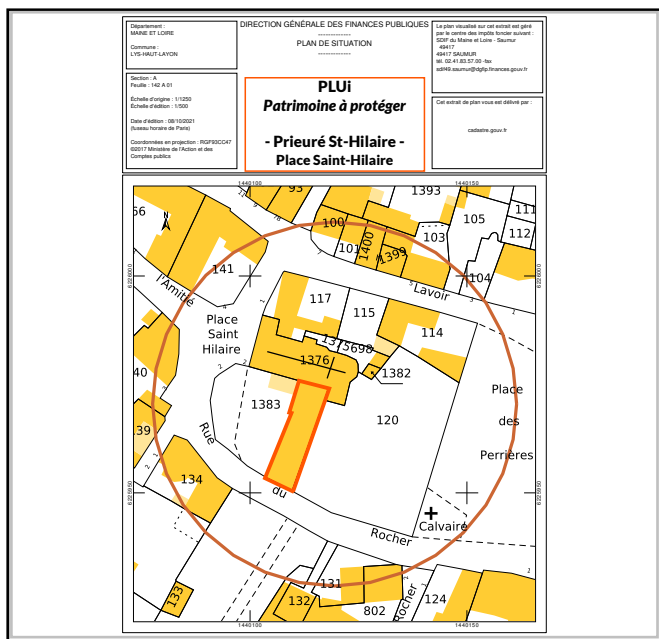
Historique Culturel Architectural

Inscription en tant qu'élément paysager à protéger au titre de l'article L151-23 du Code de l'urbanisme pour des motifs d'ordre :

Écologique

Justification de l'intêret : Bâti représentatif de l'histoire et l'architecture rurale de la commune

Repérage graphique (point ou périmètre) :



Photographie :



Date de la prise de vue : 2 0 2 4

Photographe : LYS-HAUT-LAYON

Identification du patrimoine à protéger

Nom de l'édifice ou élément : Prieuré St-Hilaire : PresbytèreTypologie du bâti : Édifices religieux / HabitationRepères historiques (date) : 1840, 1877, 1895Auteur(s) : Architecte BEIGNET et QUARTIERType de propriété (communale, départementale, privée, ou sectionnale) : Privée

Descriptif du bien :

Mérimée IA00052185Edifice dépendant de Saint-Florent de Saumur dont subsiste l'église devenue paroissiale en 1779 lors de la suppression du prieuré,Logis prioral en ruines en 1779, a été démoli vers 1850, pour construire un presbytère en 1877 par Auguste Beignet

Proposition de prescriptions de nature à assurer la préservation, la conservation ou la restauration du bien :

Soumettre au permis de démoliren cas de réhabilitation, conservation des facteurs représentatifs et des matériaux locaux et d'origine

Identification des arbres à protéger

Âge estimé : _____

Taille Hauteur : _____ Diâmètre : _____

Critères d'identification :

- l'arbre présente une morphologie ou physionomie impaire
- l'arbre possède un fonctionnement original ou des adaptations particulières au milieu (ex : posé sur rocher...)
- l'arbre présente des particularités physiologiques (ex : blanchissement d'une partie du feuillage...)
- l'arbre constitue un gîte pour la faune
- autre : _____

Justifier :

État du bien / État de l'arbre :

Bon état structurel général

Descriptif des abords :

En agglomérationInclus dans une propriété privée / Visible de la voirie

FICHE DE RENSEIGNEMENT POUR LA REALISATION DE L'INVENTAIRE (1 fiche par par petit patrimoine ou élément paysagèr)

à remplir par les services de Cholet Agglomération

N ° de la fiche :	Statut de la demande :
	Date de traitement de la demande : / /

Commune : **LYS-HAUT-LAYON (LA FOSSE-DE-TIGNÉ)**

N° de parcelle : **142 A 0802, 142 A 0131**

Nom du lieu - dit : **3 rue du Rocher**

Date de la demande : **3 1 0 / 5 / 2 0 2 4**

Objet de la demande

- Ajout d'un élément patrimonial Suppression d'un élément patrimonial Ajout d'un élément paysager remarquable

L'élément est - il situé dans un périmètre d' « invariants » :

<input type="checkbox"/> Environnement et patrimoine naturel <i>Natura 2000, Sites classés, sites inscrits, ZNIEFF, EBC, zones humides, captage d'eau potable...</i>	Préciser :
<input type="checkbox"/> Patrimoine bâti <i>Monuments historiques, sites classés, sites inscrits, SPR, zones de sensibilité archéologique...</i>	Préciser :
<input type="checkbox"/> Risques et nuisances <i>Risques naturels (inondations, mouvements de terrain...), technologiques, nuisances sonores...</i>	Préciser :
<input type="checkbox"/> Activités agricoles <i>Siège d'exploitation, bâtiment générant un périmètre de réciprocité, circulation d'engins agricoles...</i>	Préciser :
<input type="checkbox"/> Activités humaines <i>Station épuration, carrières, ICPE...</i>	Préciser :

Intêret de la préservation

Inscription en tant qu'élément patrimonial ou paysager à protéger au titre de l'article L151-19 du Code de l'urbanisme pour des motifs d'ordre :

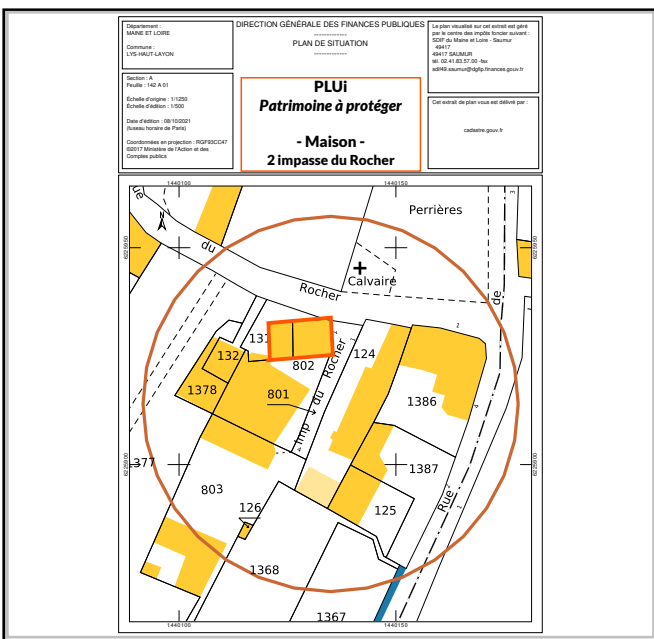
- Historique Culturel Architectural

Inscription en tant qu'élément paysager à protéger au titre de l'article L151-23 du Code de l'urbanisme pour des motifs d'ordre :

- Écologique

Justification de l'intêret : **Bâti représentatif de l'histoire et l'architecture rurale de la commune**

Repérage graphique (point ou périmètre) : Photographie :



Date de la prise de vue : **2 0 2 4**

Photographe : **LYS-HAUT-LAYON**

Identification du patrimoine à protégerNom de l'édifice ou élément : MaisonTypologie du bâti : HabitationRepères historiques (date) : 15e siècle, 19e siècleAuteur(s) : NCType de propriété (communale, départementale, privée, ou sectionnale) : Privée**Descriptif du bien :**Mérimée IA00052187Maison du 15e siècle ; reprise au 19e siècle logis nord, agrandie au 19e siècle vers sud ; croix peinte au-dessus d'une porte du logis sud
Transformée en chai viticole**Proposition de prescriptions de nature à assurer la préservation, la conservation ou la restauration du bien :**Soumettre au permis de démoliren cas de réhabilitation, conservation des facteurs représentatifs et des matériaux locaux et d'origine**Identification des arbres à protéger**

Âge estimé : _____

Taille Hauteur : _____ Diâmètre : _____

Critères d'identification :

- l'arbre présente une morphologie ou physionomie impaire
- l'arbre possède un fonctionnement original ou des adaptations particulières au milieu (ex : posé sur rocher...)
- l'arbre présente des particularités physiologiques (ex : blanchissement d'une partie du feuillage...)
- l'arbre constitue un gîte pour la faune
- autre : _____

Justifier :**État du bien / État de l'arbre :**Bon état structurel général**Descriptif des abords :**En agglomérationInclus dans une propriété privée / Visible de la voirie

FICHE DE RENSEIGNEMENT POUR LA REALISATION DE L'INVENTAIRE (1 fiche par par petit patrimoine ou élément paysagèr)

à remplir par les services de Cholet Agglomération

N ° de la fiche :	Statut de la demande :
	Date de traitement de la demande : / /

Commune : LYS-HAUT-LAYON (LA FOSSE-DE-TIGNÉ)

N° de parcelle : 142 A 0677

Nom du lieu - dit : 2 Haut Marmande

Date de la demande : 3 1 0 / 5 / 2 0 2 4

Objet de la demande

Ajout d'un élément patrimonial
 Suppression d'un élément patrimonial
 Ajout d'un élément paysager remarquable

L'élément est - il situé dans un périmètre d' « invariants » :

<input type="checkbox"/> Environnement et patrimoine naturel <i>Natura 2000, Sites classés, sites inscrits, ZNIEFF, EBC, zones humides, captage d'eau potable...</i>	Préciser :
<input type="checkbox"/> Patrimoine bâti <i>Monuments historiques, sites classés, sites inscrits, SPR, zones de sensibilité archéologique...</i>	Préciser :
<input type="checkbox"/> Risques et nuisances <i>Risques naturels (inondations, mouvements de terrain...), technologiques, nuisances sonores...</i>	Préciser :
<input type="checkbox"/> Activités agricoles <i>Siège d'exploitation, bâtiment générant un périmètre de réciprocité, circulation d'engins agricoles...</i>	Préciser :
<input type="checkbox"/> Activités humaines <i>Station épuration, carrières, ICPE...</i>	Préciser :

Intêret de la préservation

Inscription en tant qu'élément patrimonial ou paysager à protéger au titre de l'article L151-19 du Code de l'urbanisme pour des motifs d'ordre :

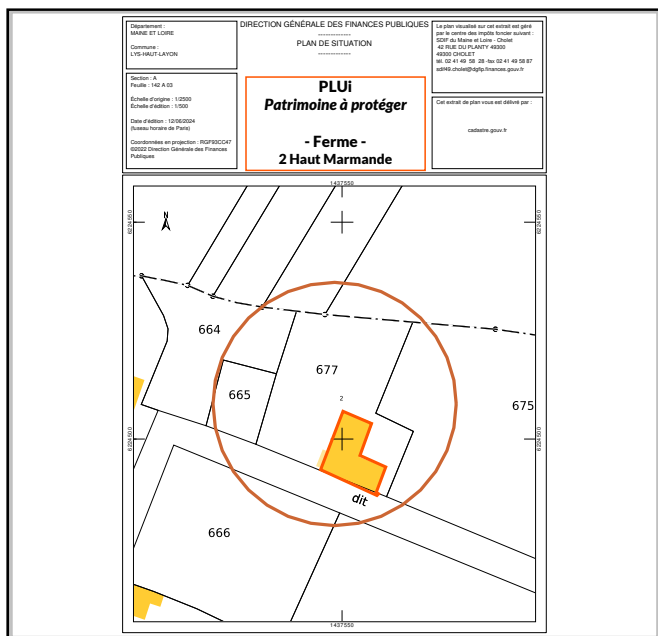
Historique Culturel Architectural

Inscription en tant qu'élément paysager à protéger au titre de l'article L151-23 du Code de l'urbanisme pour des motifs d'ordre :

Écologique

Justification de l'intêret : Bâti représentatif de l'histoire et l'architecture rurale de la commune

Repérage graphique (point ou périmètre) :



Photographie :



Date de la prise de vue : 2 0 2 4

Photographe : LYS-HAUT-LAYON

Identification du patrimoine à protégerNom de l'édifice ou élément : Ancienne fermeTypologie du bâti : HabitationRepères historiques (date) : Renaniée 1800Auteur(s) : NCType de propriété (communale, départementale, privée, ou sectionnale) : Privée**Descriptif du bien :**Ancienne ferme en pierre, toiture tuiles**Proposition de prescriptions de nature à assurer la préservation, la conservation ou la restauration du bien :**Soumettre au permis de démoliren cas de réhabilitation, conservation des facteurs représentatifs et des matériaux locaux et d'origine**Identification des arbres à protéger**

Âge estimé : _____

Taille Hauteur : _____ Diamètre : _____

Critères d'identification :

- l'arbre présente une morphologie ou physionomie impaire
- l'arbre possède un fonctionnement original ou des adaptations particulières au milieu (ex : posé sur rocher...)
- l'arbre présente des particularités physiologiques (ex : blanchissement d'une partie du feuillage...)
- l'arbre constitue un gîte pour la faune
- autre : _____

Justifier :**État du bien / État de l'arbre :**Bon état structurel général**Descriptif des abords :**En campagneInclus dans une propriété privée / Peu visible de la voirie

FICHE DE RENSEIGNEMENT POUR LA REALISATION DE L'INVENTAIRE (1 fiche par par petit patrimoine ou élément paysagèr)

à remplir par les services de Cholet Agglomération

N ° de la fiche :	Statut de la demande :
	Date de traitement de la demande : / /

Commune : LYS-HAUT-LAYON (LA FOSSE-DE-TIGNÉ)

N° de parcelle : 142 A 0667

Nom du lieu - dit : 1 Haut Marmande

Date de la demande : 3 1 0 / 5 / 2 0 2 4

Objet de la demande

Ajout d'un élément patrimonial
 Suppression d'un élément patrimonial
 Ajout d'un élément paysager remarquable

L'élément est - il situé dans un périmètre d'« invariants » :

<input type="checkbox"/> Environnement et patrimoine naturel <i>Natura 2000, Sites classés, sites inscrits, ZNIEFF, EBC, zones humides, captage d'eau potable...</i>	Préciser :
<input type="checkbox"/> Patrimoine bâti <i>Monuments historiques, sites classés, sites inscrits, SPR, zones de sensibilité archéologique...</i>	Préciser :
<input type="checkbox"/> Risques et nuisances <i>Risques naturels (inondations, mouvements de terrain...), technologiques, nuisances sonores...</i>	Préciser :
<input type="checkbox"/> Activités agricoles <i>Siège d'exploitation, bâtiment générant un périmètre de réciprocité, circulation d'engins agricoles...</i>	Préciser :
<input type="checkbox"/> Activités humaines <i>Station épuration, carrières, ICPE...</i>	Préciser :

Intêret de la préservation

Inscription en tant qu'élément patrimonial ou paysager à protéger au titre de l'article L151-19 du Code de l'urbanisme pour des motifs d'ordre :

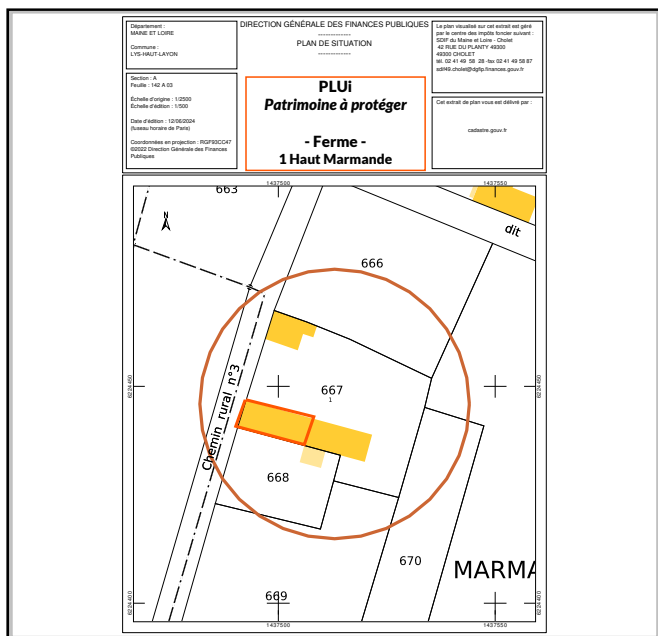
Historique
 Culturel
 Architectural

Inscription en tant qu'élément paysager à protéger au titre de l'article L151-23 du Code de l'urbanisme pour des motifs d'ordre :

Écologique

Justification de l'intêret : Bâti représentatif de l'histoire et l'architecture rurale de la commune

Repérage graphique (point ou périmètre) :



Photographie :



Date de la prise de vue : 2 0 2 4

Photographe : LYS-HAUT-LAYON

Identification du patrimoine à protégerNom de l'édifice ou élément : ancienne fermeTypologie du bâti : HabitationRepères historiques (date) : 1820Auteur(s) : NCType de propriété (communale, départementale, privée, ou sectionnale) : Privée**Descriptif du bien :**Ancienne ferme rénovée, en pierres enduit à pierre vue, toiture tuiles, porte en arc, encadrements en pierre de taille.**Proposition de prescriptions de nature à assurer la préservation, la conservation ou la restauration du bien :**Soumettre au permis de démoliren cas de réhabilitation, conservation des facteurs représentatifs et des matériaux locaux et d'origine**Identification des arbres à protéger**

Âge estimé : _____

Taille Hauteur : _____ Diamètre : _____

Critères d'identification :

- l'arbre présente une morphologie ou physionomie impaire
- l'arbre possède un fonctionnement original ou des adaptations particulières au milieu (ex : posé sur rocher...)
- l'arbre présente des particularités physiologiques (ex : blanchissement d'une partie du feuillage...)
- l'arbre constitue un gîte pour la faune
- autre : _____

Justifier :**État du bien / État de l'arbre :**Bon état structurel général**Descriptif des abords :**En campagneInclus dans une propriété privée / Visible de la voirie

FICHE DE RENSEIGNEMENT POUR LA REALISATION DE L'INVENTAIRE (1 fiche par par petit patrimoine ou élément paysagèr)

à remplir par les services de Cholet Agglomération

N ° de la fiche : _____ Statut de la demande : _____
Date de traitement de la demande : _____ / _____ / _____

Commune : **LYS-HAUT-LAYON (LA FOSSE-DE-TIGNÉ)**
N° de parcelle : **142 A 0663**
Nom du lieu - dit : **4 Haut Marmande**
Date de la demande : **3 1 0 / 5 / 2 0 2 4**

Objet de la demande

Ajout d'un élément patrimonial Suppression d'un élément patrimonial Ajout d'un élément paysager remarquable

L'élément est - il situé dans un périmètre d' « invariants » :

<input type="checkbox"/> Environnement et patrimoine naturel <i>Natura 2000, Sites classés, sites inscrits, ZNIEFF, EBC, zones humides, captage d'eau potable...</i>	Préciser : _____
<input type="checkbox"/> Patrimoine bâti <i>Monuments historiques, sites classés, sites inscrits, SPR, zones de sensibilité archéologique...</i>	Préciser : _____
<input type="checkbox"/> Risques et nuisances <i>Risques naturels (inondations, mouvements de terrain...), technologiques, nuisances sonores...</i>	Préciser : _____
<input type="checkbox"/> Activités agricoles <i>Siège d'exploitation, bâtiment générant un périmètre de réciprocity, circulation d'engins agricoles...</i>	Préciser : _____
<input type="checkbox"/> Activités humaines <i>Station épuration, carrières, ICPE...</i>	Préciser : _____

Intêret de la préservation

Inscription en tant qu'élément patrimonial ou paysager à protéger au titre de l'article L151-19 du Code de l'urbanisme pour des motifs d'ordre :

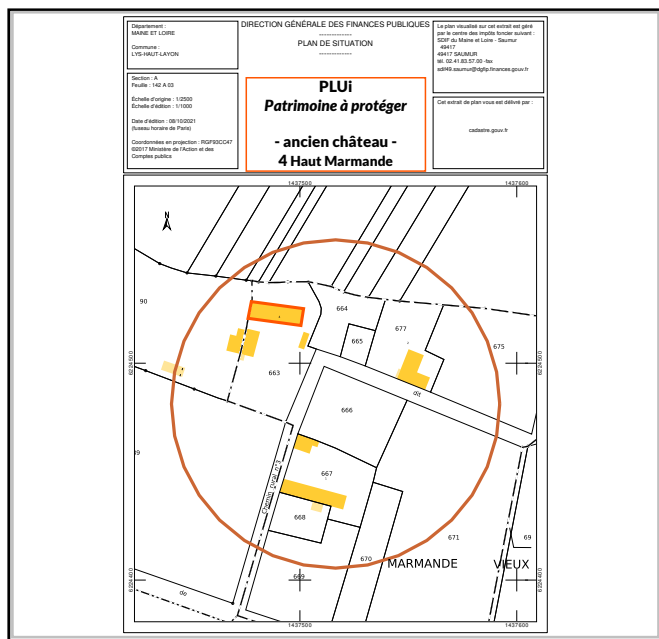
Historique Culturel Architectural

Inscription en tant qu'élément paysager à protéger au titre de l'article L151-23 du Code de l'urbanisme pour des motifs d'ordre :

Écologique

Justification de l'intêret : **Bâti représentatif de l'histoire et l'architecture rurale de la commune**

Repérage graphique (point ou périmètre) :



Photographie :



Date de la prise de vue : **2 0 2 4**

Photographe : **LYS-HAUT-LAYON**

Identification du patrimoine à protégerNom de l'édifice ou élément : Ancien château fortTypologie du bâti : HabitationRepères historiques (date) : 15ème siècle - 19ème siècleAuteur(s) : NCType de propriété (communale, départementale, privée, ou sectionnale) : Privée**Descriptif du bien :**Mérimée IA00052173Château fort du 15e siècle : gros-oeuvre, cheminée.Repris et démantelé au 19e siècle : chapelle, douves, pont-levis et grande partie du logis détruits.Logis actuel repris : ouvertures, intérieur.Blasons déplacés au manoir des barres à Tigné, d'autres réemployés dans la maison voisine vers l'est (partie de l'ancienne ferme du château)**Proposition de prescriptions de nature à assurer la préservation, la conservation ou la restauration du bien :**Soumettre au permis de démoliren cas de réhabilitation, conservation des facteurs représentatifs et des matériaux locaux et d'origine**Identification des arbres à protéger**

Âge estimé : _____

Taille Hauteur : _____ Diâmètre : _____

Critères d'identification :

- l'arbre présente une morphologie ou physionomie impaire
- l'arbre possède un fonctionnement original ou des adaptations particulières au milieu (ex : posé sur rocher...)
- l'arbre présente des particularités physiologiques (ex : blanchissement d'une partie du feuillage...)
- l'arbre constitue un gîte pour la faune
- autre : _____

Justifier :**État du bien / État de l'arbre :**Bon état structurel général**Descriptif des abords :**En villageInclus dans une propriété privée / Visible de la voirie

FICHE DE RENSEIGNEMENT POUR LA REALISATION DE L'INVENTAIRE (1 fiche par par petit patrimoine ou élément paysagèr)

à remplir par les services de Cholet Agglomération

N ° de la fiche :	Statut de la demande :
	Date de traitement de la demande : / /

Commune : **LYS-HAUT-LAYON (LA FOSSE-DE-TIGNÉ)**

N° de parcelle : **142 A 0441, 142 A 0769**

Nom du lieu - dit : **3 Marmande**

Date de la demande : **3 1 0 / 5 / 2 0 2 4**

Objet de la demande

- Ajout d'un élément patrimonial Suppression d'un élément patrimonial Ajout d'un élément paysager remarquable

L'élément est - il situé dans un périmètre d'« invariants » :

- | | |
|---|------------------|
| <input type="checkbox"/> Environnement et patrimoine naturel
<i>Natura 2000, Sites classés, sites inscrits, ZNIEFF, EBC, zones humides, captage d'eau potable...</i> | Préciser : |
| <input type="checkbox"/> Patrimoine bâti
<i>Monuments historiques, sites classés, sites inscrits, SPR, zones de sensibilité archéologique...</i> | Préciser : |
| <input type="checkbox"/> Risques et nuisances
<i>Risques naturels (inondations, mouvements de terrain...), technologiques, nuisances sonores...</i> | Préciser : |
| <input type="checkbox"/> Activités agricoles
<i>Siège d'exploitation, bâtiment générant un périmètre de réciprocité, circulation d'engins agricoles...</i> | Préciser : |
| <input type="checkbox"/> Activités humaines
<i>Station épuration, carrières, ICPE...</i> | Préciser : |

Intêret de la préservation

Inscription en tant qu'élément patrimonial ou paysager à protéger au titre de l'article L151-19 du Code de l'urbanisme pour des motifs d'ordre :

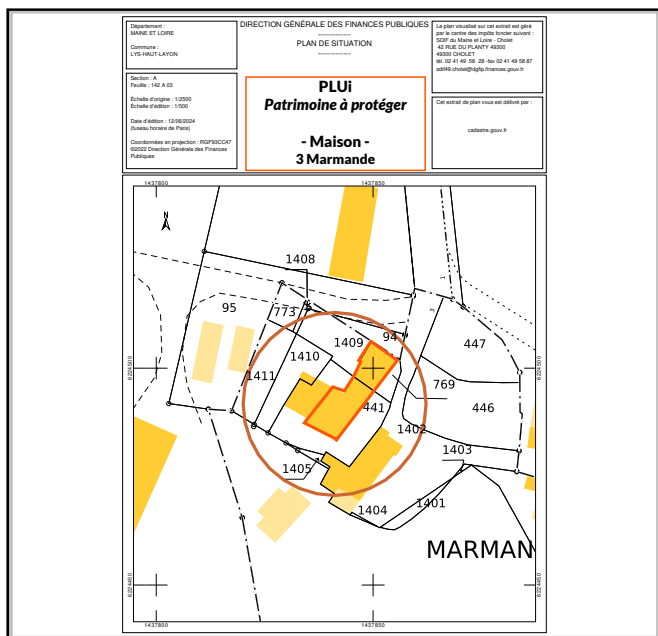
- Historique Culturel Architectural

Inscription en tant qu'élément paysager à protéger au titre de l'article L151-23 du Code de l'urbanisme pour des motifs d'ordre :

- Écologique

Justification de l'intêret : **Bâti représentatif de l'histoire et l'architecture rurale de la commune**

Repérage graphique (point ou périmètre) :



Photographie :



Date de la prise de vue : **2 0 2 4**

Photographe : **LYS-HAUT-LAYON**

Identification du patrimoine à protégerNom de l'édifice ou élément : MaisonTypologie du bâti : HabitationRepères historiques (date) : 19èmeAuteur(s) : NCType de propriété (communale, départementale, privée, ou sectionnale) : Privée**Descriptif du bien :**Maison 19ème, murs en pierre, toiture Tuiles.Entourages en pierres et briquettes.Fenêtres centrales typiques**Proposition de prescriptions de nature à assurer la préservation, la conservation ou la restauration du bien :**Soumettre au permis de démoliren cas de réhabilitation, conservation des facteurs représentatifs et des matériaux locaux et d'origine**Identification des arbres à protéger**

Âge estimé : _____

Taille Hauteur : _____ Diamètre : _____

Critères d'identification :

- l'arbre présente une morphologie ou physionomie impaire
- l'arbre possède un fonctionnement original ou des adaptations particulières au milieu (ex : posé sur rocher...)
- l'arbre présente des particularités physiologiques (ex : blanchissement d'une partie du feuillage...)
- l'arbre constitue un gîte pour la faune
- autre : _____

Justifier :**État du bien / État de l'arbre :**Bon état structurel général, à consolider sur la partie dépendances**Descriptif des abords :**En villageInclus dans une propriété privée / Visible de la voirie

FICHE DE RENSEIGNEMENT POUR LA REALISATION DE L'INVENTAIRE (1 fiche par par petit patrimoine ou élément paysagèr)

à remplir par les services de Cholet Agglomération

N ° de la fiche :	Statut de la demande :
	Date de traitement de la demande : / /

Commune : LYS-HAUT-LAYON (LA FOSSE-DE-TIGNÉ)

N° de parcelle : 142 A 0286

Nom du lieu - dit : Les Plantes

Date de la demande : 1 5 0 / 5 / 2 0 2 4

Objet de la demande

- Ajout d'un élément patrimonial Suppression d'un élément patrimonial Ajout d'un élément paysager remarquable

L'élément est - il situé dans un périmètre d' « invariants » :

<input type="checkbox"/> Environnement et patrimoine naturel <i>Natura 2000, Sites classés, sites inscrits, ZNIEFF, EBC, zones humides, captage d'eau potable...</i>	Préciser :
<input type="checkbox"/> Patrimoine bâti <i>Monuments historiques, sites classés, sites inscrits, SPR, zones de sensibilité archéologique...</i>	Préciser :
<input type="checkbox"/> Risques et nuisances <i>Risques naturels (inondations, mouvements de terrain...), technologiques, nuisances sonores...</i>	Préciser :
<input type="checkbox"/> Activités agricoles <i>Siège d'exploitation, bâtiment générant un périmètre de réciprocity, circulation d'engins agricoles...</i>	Préciser :
<input type="checkbox"/> Activités humaines <i>Station épuration, carrières, ICPE...</i>	Préciser :

Intêret de la préservation

Inscription en tant qu'élément patrimonial ou paysager à protéger au titre de l'article L151-19 du Code de l'urbanisme pour des motifs d'ordre :

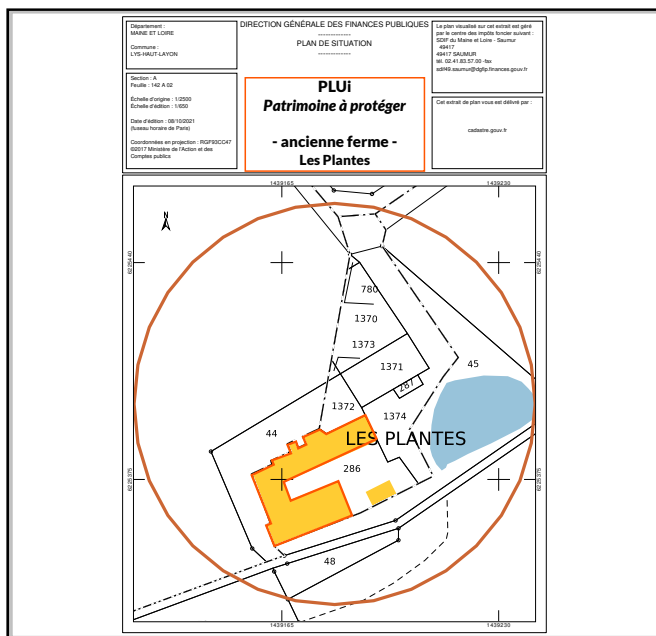
- Historique Culturel Architectural

Inscription en tant qu'élément paysager à protéger au titre de l'article L151-23 du Code de l'urbanisme pour des motifs d'ordre :

- Écologique

Justification de l'intêret : Bâti représentatif de l'histoire et l'architecture rurale de la commune

Repérage graphique (point ou périmètre) :



Photographie :



Date de la prise de vue : 2 0 2 1

Photographe : LYS-HAUT-LAYON

Identification du patrimoine à protégerNom de l'édifice ou élément : FermeTypologie du bâti : HabitationRepères historiques (date) : Limite 15e siècle 16e siècle, 19e siècleAuteur(s) : NCType de propriété (communale, départementale, privée, ou sectionnale) : Privée**Descriptif du bien :**Mérimée IA00052174Ferme du 4e quart 15e siècle ou 1er quart 16e siècle : ouvertures, gros-oeuvre, puits ; reprise et agrandie au 19e siècle : ouvertures, fournil, parties agricolesGros oeuvre en falun, moellon et enduit ; Toiture en tuile creuse**Proposition de prescriptions de nature à assurer la préservation, la conservation ou la restauration du bien :**Soumettre au permis de démoliren cas de réhabilitation, conservation des facteurs représentatifs et des matériaux locaux et d'origineRespect du Nuancier du Maine et Loire**Identification des arbres à protéger**

Âge estimé : _____

Taille Hauteur : _____ Diâmètre : _____

Critères d'identification :

- l'arbre présente une morphologie ou physionomie impaire
- l'arbre possède un fonctionnement original ou des adaptations particulières au milieu (ex : posé sur rocher...)
- l'arbre présente des particularités physiologiques (ex : blanchissement d'une partie du feuillage...)
- l'arbre constitue un gîte pour la faune
- autre : _____

Justifier :**État du bien / État de l'arbre :**Bon état structurel général**Descriptif des abords :**En campagneInclus dans une propriété privée

FICHE DE RENSEIGNEMENT POUR LA REALISATION DE L'INVENTAIRE (1 fiche par par petit patrimoine ou élément paysagèr)

à remplir par les services de Cholet Agglomération

N ° de la fiche :	Statut de la demande :
	Date de traitement de la demande : / /

Commune : **LYS-HAUT-LAYON (LA FOSSE-DE-TIGNÉ)**

N° de parcelle : **142 A 0153, 0152**

Nom du lieu - dit : **La Petit Ville**

Date de la demande : **1 5 0 / 5 / 2 0 2 4**

Objet de la demande

- Ajout d'un élément patrimonial Suppression d'un élément patrimonial Ajout d'un élément paysager remarquable

L'élément est - il situé dans un périmètre d' « invariants » :

<input type="checkbox"/> Environnement et patrimoine naturel <i>Natura 2000, Sites classés, sites inscrits, ZNIEFF, EBC, zones humides, captage d'eau potable...</i>	Préciser :
<input type="checkbox"/> Patrimoine bâti <i>Monuments historiques, sites classés, sites inscrits, SPR, zones de sensibilité archéologique...</i>	Préciser :
<input type="checkbox"/> Risques et nuisances <i>Risques naturels (inondations, mouvements de terrain...), technologiques, nuisances sonores...</i>	Préciser :
<input type="checkbox"/> Activités agricoles <i>Siège d'exploitation, bâtiment générant un périmètre de réciprocity, circulation d'engins agricoles...</i>	Préciser :
<input type="checkbox"/> Activités humaines <i>Station épuration, carrières, ICPE...</i>	Préciser :

Intêret de la préservation

Inscription en tant qu'élément patrimonial ou paysager à protéger au titre de l'article L151-19 du Code de l'urbanisme pour des motifs d'ordre :


- Historique Culturel Architectural

Inscription en tant qu'élément paysager à protéger au titre de l'article L151-23 du Code de l'urbanisme pour des motifs d'ordre :

- Écologique

Justification de l'intêret : **Bâti monumental et remarquable, représentatif et emblématique de l'histoire de la commune**

Repérage graphique (point ou périmètre) :



Photographie :



Date de la prise de vue : **2 0 1 8**

Photographe : **LYS-HAUT-LAYON**

Identification du patrimoine à protégerNom de l'édifice ou élément : Château de la Petite VilleTypologie du bâti : Châteaux / ManoirsRepères historiques (date) : 1778, 1831, 1899

Auteur(s) : _____

Type de propriété (communale, départementale, privée, ou sectionnale) : Privée**Descriptif du bien :**Mérimée IA00052175

Manoir 4e quart 15e siècle ou 1er quart 16e siècle : gros-oeuvre (Falun, moellon, enduit) cheminée ; repris en 1778, porte la date sur le logis ; et en 1831, porte la date ; logis remanié dans la 2e moitié du 19e siècle ; parties agricoles reprises et agrandies au 19e siècle
Cour, douves, buanderie, fournil, pigeonier, étable à vaches, écurie, grange, cellier, pressoir à vin

Proposition de prescriptions de nature à assurer la préservation, la conservation ou la restauration du bien :Soumettre au permis de démoliren cas de réhabilitation, conservation des facteurs représentatifs et des matériaux locaux et d'origineRespect du Nuancier du Maine et Loire**Identification des arbres à protéger**

Âge estimé : _____

Taille Hauteur : _____ Diâmètre : _____

Critères d'identification :

- l'arbre présente une morphologie ou physionomie impaire
- l'arbre possède un fonctionnement original ou des adaptations particulières au milieu (ex : posé sur rocher...)
- l'arbre présente des particularités physiologiques (ex : blanchissement d'une partie du feuillage...)
- l'arbre constitue un gîte pour la faune
- autre : _____

Justifier :**État du bien / État de l'arbre :**État variable suivant les bâtiments**Descriptif des abords :**Proche agglomérationInclus dans une propriété privée / Visible de la voirie

FICHE DE RENSEIGNEMENT POUR LA REALISATION DE L'INVENTAIRE (1 fiche par par petit patrimoine ou élément paysagèr)

à remplir par les services de Cholet Agglomération

N ° de la fiche :	Statut de la demande :
	Date de traitement de la demande : / /

Commune : LYS-HAUT-LAYON (LA FOSSE-DE-TIGNÉ)

N° de parcelle : 142 A 0120 (domaine public)

Nom du lieu - dit : Place des Perrières

Date de la demande : 1 5 0 / 5 / 2 0 2 4

Objet de la demande

- Ajout d'un élément patrimonial Suppression d'un élément patrimonial Ajout d'un élément paysager remarquable

L'élément est - il situé dans un périmètre d' « invariants » :

<input type="checkbox"/> Environnement et patrimoine naturel <i>Natura 2000, Sites classés, sites inscrits, ZNIEFF, EBC, zones humides, captage d'eau potable...</i>	Préciser :
<input type="checkbox"/> Patrimoine bâti <i>Monuments historiques, sites classés, sites inscrits, SPR, zones de sensibilité archéologique...</i>	Préciser :
<input type="checkbox"/> Risques et nuisances <i>Risques naturels (inondations, mouvements de terrain...), technologiques, nuisances sonores...</i>	Préciser :
<input type="checkbox"/> Activités agricoles <i>Siège d'exploitation, bâtiment générant un périmètre de réciprocité, circulation d'engins agricoles...</i>	Préciser :
<input type="checkbox"/> Activités humaines <i>Station épuration, carrières, ICPE...</i>	Préciser :

Intêret de la préservation

Inscription en tant qu'élément patrimonial ou paysager à protéger au titre de l'article L151-19 du Code de l'urbanisme pour des motifs d'ordre :

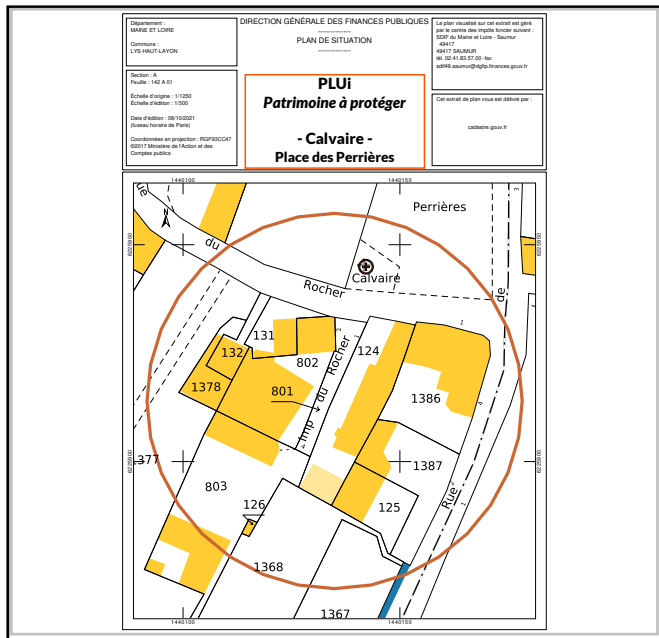
- Historique Culturel Architectural

Inscription en tant qu'élément paysager à protéger au titre de l'article L151-23 du Code de l'urbanisme pour des motifs d'ordre :

- Écologique

Justification de l'intêret : Monument représentatif de l'histoire religieuse de la commune

Repérage graphique (point ou périmètre) :



Photographie :



Date de la prise de vue :

Photographe : LYS-HAUT-LAYON

Identification du patrimoine à protéger

Nom de l'édifice ou élément : Croix de missionTypologie du bâti : Croix & CalvairesRepères historiques (date) : 1890Auteur(s) : NCType de propriété (communale, départementale, privée, ou sectionnale) : Communale

Descriptif du bien :

Croix en métal sur socle pierre de moellons représentant un Christ

Proposition de prescriptions de nature à assurer la préservation, la conservation ou la restauration du bien :

Soumettre au permis de démoliren cas de réhabilitation, conservation des facteurs représentatifs et des matériaux locaux et d'origine

Identification des arbres à protéger

Âge estimé : _____

Taille Hauteur : _____ Diamètre : _____

Critères d'identification :

- l'arbre présente une morphologie ou physionomie impaire
- l'arbre possède un fonctionnement original ou des adaptations particulières au milieu (ex : posé sur rocher...)
- l'arbre présente des particularités physiologiques (ex : blanchissement d'une partie du feuillage...)
- l'arbre constitue un gîte pour la faune
- autre : _____

Justifier :

État du bien / État de l'arbre :

Bon état structurel général

Descriptif des abords :

En agglomérationInclus dans une propriété privée / Sur le domaine public

FICHE DE RENSEIGNEMENT POUR LA REALISATION DE L'INVENTAIRE (1 fiche par par petit patrimoine ou élément paysagèr)

à remplir par les services de Cholet Agglomération

N ° de la fiche :	Statut de la demande :
	Date de traitement de la demande : / /

Commune : **LYS-HAUT-LAYON (LA FOSSE-DE-TIGNÉ)**

N° de parcelle : **142 A 0117**

Nom du lieu - dit : **1 place St-Hilaire**

Date de la demande : **3 1 0 / 5 / 2 0 2 4**

Objet de la demande

- Ajout d'un élément patrimonial Suppression d'un élément patrimonial Ajout d'un élément paysager remarquable

L'élément est - il situé dans un périmètre d'« invariants » :

<input type="checkbox"/> Environnement et patrimoine naturel <i>Natura 2000, Sites classés, sites inscrits, ZNIEFF, EBC, zones humides, captage d'eau potable...</i>	Préciser :
<input type="checkbox"/> Patrimoine bâti <i>Monuments historiques, sites classés, sites inscrits, SPR, zones de sensibilité archéologique...</i>	Préciser :
<input type="checkbox"/> Risques et nuisances <i>Risques naturels (inondations, mouvements de terrain...), technologiques, nuisances sonores...</i>	Préciser :
<input type="checkbox"/> Activités agricoles <i>Siège d'exploitation, bâtiment générant un périmètre de réciprocité, circulation d'engins agricoles...</i>	Préciser :
<input type="checkbox"/> Activités humaines <i>Station épuration, carrières, ICPE...</i>	Préciser :

Intêret de la préservation

Inscription en tant qu'élément patrimonial ou paysager à protéger au titre de l'article L151-19 du Code de l'urbanisme pour des motifs d'ordre :

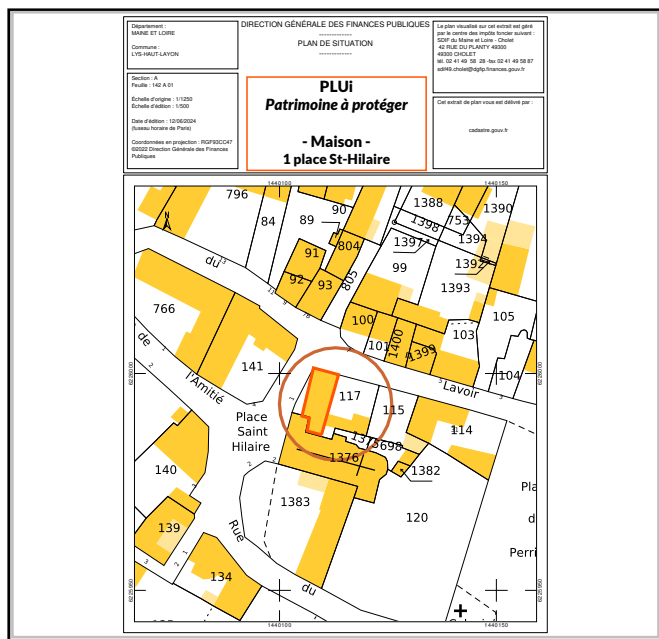
- Historique Culturel Architectural

Inscription en tant qu'élément paysager à protéger au titre de l'article L151-23 du Code de l'urbanisme pour des motifs d'ordre :

- Écologique

Justification de l'intérêt : **Bâti représentatif de l'histoire et l'architecture rurale de la commune**

Repérage graphique (point ou périmètre) :



Photographie :



Date de la prise de vue : **2 0 2 4**

Photographe : **LYS-HAUT-LAYON**

Identification du patrimoine à protégerNom de l'édifice ou élément : MaisonTypologie du bâti : HabitationRepères historiques (date) : 1750Auteur(s) : NCType de propriété (communale, départementale, privée, ou sectionnale) : Privée**Descriptif du bien :**Maison ancienne de bourg, murs en pierre, toiture tuiles plates.Fenêtre centrale et encadrement porte d'entrée à conserver.**Proposition de prescriptions de nature à assurer la préservation, la conservation ou la restauration du bien :**Soumettre au permis de démoliren cas de réhabilitation, conservation des facteurs représentatifs et des matériaux locaux et d'origineUsage du Nuancier du Maine et Loire**Identification des arbres à protéger**

Âge estimé : _____

Taille Hauteur : _____ Diamètre : _____

Critères d'identification :

- l'arbre présente une morphologie ou physionomie impaire
- l'arbre possède un fonctionnement original ou des adaptations particulières au milieu (ex : posé sur rocher...)
- l'arbre présente des particularités physiologiques (ex : blanchissement d'une partie du feuillage...)
- l'arbre constitue un gîte pour la faune
- autre : _____

Justifier :**État du bien / État de l'arbre :**Bon état structurel général**Descriptif des abords :**En agglomérationInclus dans une propriété privée / Visible de la voirie

FICHE DE RENSEIGNEMENT POUR LA REALISATION DE L'INVENTAIRE (1 fiche par par petit patrimoine ou élément paysagèr)

à remplir par les services de Cholet Agglomération

N ° de la fiche :	Statut de la demande :
	Date de traitement de la demande : / /

Commune : **LYS-HAUT-LAYON (LA FOSSE-DE-TIGNÉ)**

N° de parcelle : **142 A 0149**

Nom du lieu - dit : **19 chemin des Plantes**

Date de la demande : **1 5 0 / 5 / 2 0 2 4**

Objet de la demande

- Ajout d'un élément patrimonial Suppression d'un élément patrimonial Ajout d'un élément paysager remarquable

L'élément est - il situé dans un périmètre d' « invariants » :

<input type="checkbox"/> Environnement et patrimoine naturel <i>Natura 2000, Sites classés, sites inscrits, ZNIEFF, EBC, zones humides, captage d'eau potable...</i>	Préciser :
<input type="checkbox"/> Patrimoine bâti <i>Monuments historiques, sites classés, sites inscrits, SPR, zones de sensibilité archéologique...</i>	Préciser :
<input type="checkbox"/> Risques et nuisances <i>Risques naturels (inondations, mouvements de terrain...), technologiques, nuisances sonores...</i>	Préciser :
<input type="checkbox"/> Activités agricoles <i>Siège d'exploitation, bâtiment générant un périmètre de réciprocity, circulation d'engins agricoles...</i>	Préciser :
<input type="checkbox"/> Activités humaines <i>Station épuration, carrières, ICPE...</i>	Préciser :

Intêret de la préservation

Inscription en tant qu'élément patrimonial ou paysager à protéger au titre de l'article L151-19 du Code de l'urbanisme pour des motifs d'ordre :

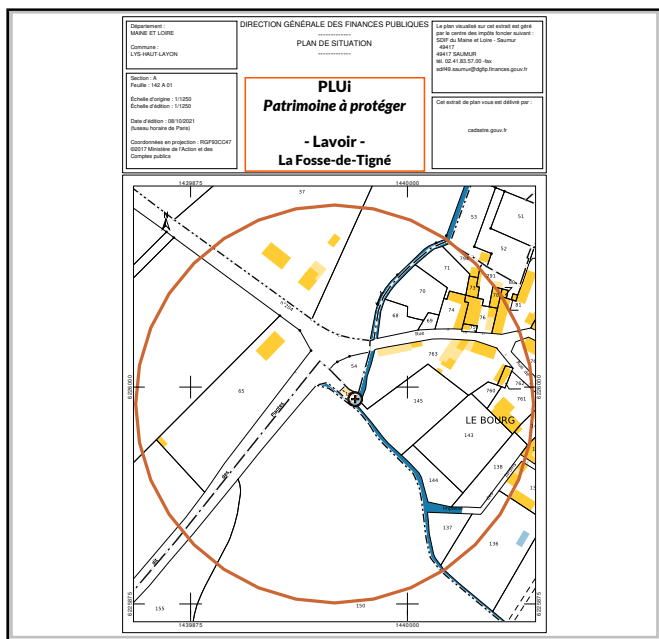
- Historique Culturel Architectural

Inscription en tant qu'élément paysager à protéger au titre de l'article L151-23 du Code de l'urbanisme pour des motifs d'ordre :

- Écologique

Justification de l'intêret : **Bâti représentatif de l'histoire et l'architecture rurale de la commune**

Repérage graphique (point ou périmètre) :



Photographie :



Date de la prise de vue : **2 0 2 1**

Photographe : **LYS-HAUT-LAYON**

Identification du patrimoine à protégerNom de l'édifice ou élément : LavoirTypologie du bâti : Bâtiments d'activitésRepères historiques (date) : NCAuteur(s) : NCType de propriété (communale, départementale, privée, ou sectionnale) : Communale**Descriptif du bien :**Lavoir en bois, couvert de tuiles**Proposition de prescriptions de nature à assurer la préservation, la conservation ou la restauration du bien :**Soumettre au permis de démoliren cas de réhabilitation, conservation des facteurs représentatifs et des matériaux locaux et d'origine**Identification des arbres à protéger**

Âge estimé : _____

Taille Hauteur : _____ Diâmètre : _____

Critères d'identification :

- l'arbre présente une morphologie ou physionomie impaire
- l'arbre possède un fonctionnement original ou des adaptations particulières au milieu (ex : posé sur rocher...)
- l'arbre présente des particularités physiologiques (ex : blanchissement d'une partie du feuillage...)
- l'arbre constitue un gîte pour la faune
- autre : _____

Justifier :**État du bien / État de l'arbre :**Bon état structurel général**Descriptif des abords :**En agglomérationVisible de la voirie

FICHE DE RENSEIGNEMENT POUR LA REALISATION DE L'INVENTAIRE (1 fiche par par petit patrimoine ou élément paysagèr)

à remplir par les services de Cholet Agglomération

N ° de la fiche :	Statut de la demande :
	Date de traitement de la demande : / /

Commune : LYS-HAUT-LAYON (LA FOSSE-DE-TIGNÉ)

N° de parcelle : 142 A 0134

Nom du lieu - dit : 11 rue du Rocher

Date de la demande : 3 1 0 / 5 / 2 0 2 4

Objet de la demande

Ajout d'un élément patrimonial Suppression d'un élément patrimonial Ajout d'un élément paysager remarquable

L'élément est - il situé dans un périmètre d'« invariants » :

<input type="checkbox"/> Environnement et patrimoine naturel <i>Natura 2000, Sites classés, sites inscrits, ZNIEFF, EBC, zones humides, captage d'eau potable...</i>	Préciser :
<input type="checkbox"/> Patrimoine bâti <i>Monuments historiques, sites classés, sites inscrits, SPR, zones de sensibilité archéologique...</i>	Préciser :
<input type="checkbox"/> Risques et nuisances <i>Risques naturels (inondations, mouvements de terrain...), technologiques, nuisances sonores...</i>	Préciser :
<input type="checkbox"/> Activités agricoles <i>Siège d'exploitation, bâtiment générant un périmètre de réciprocité, circulation d'engins agricoles...</i>	Préciser :
<input type="checkbox"/> Activités humaines <i>Station épuration, carrières, ICPE...</i>	Préciser :

Intêret de la préservation

Inscription en tant qu'élément patrimonial ou paysager à protéger au titre de l'article L151-19 du Code de l'urbanisme pour des motifs d'ordre :

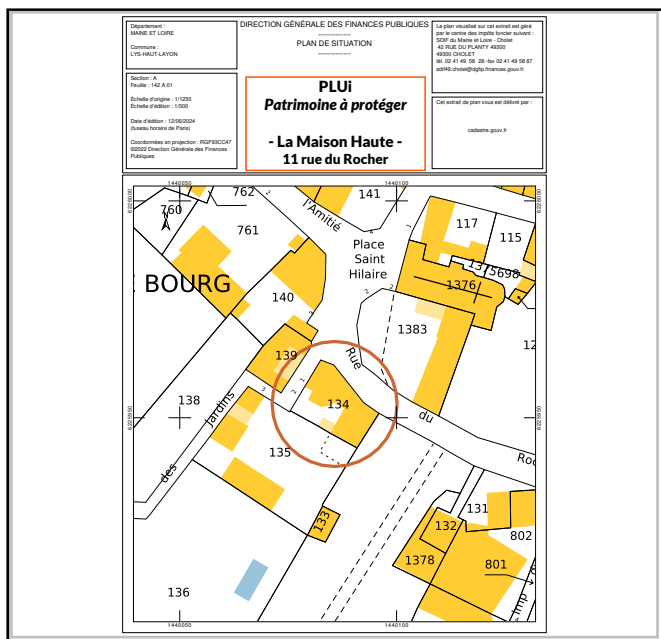
Historique Culturel Architectural

Inscription en tant qu'élément paysager à protéger au titre de l'article L151-23 du Code de l'urbanisme pour des motifs d'ordre :

Écologique

Justification de l'intêret : Bâti représentatif de l'histoire et l'architecture rurale de la commune

Repérage graphique (point ou périmètre) : Photographie :



Date de la prise de vue : 2 0 2 4

Photographe : LYS-HAUT-LAYON

Identification du patrimoine à protégerNom de l'édifice ou élément : La Maison HauteTypologie du bâti : HabitationRepères historiques (date) : 1900Auteur(s) : NCType de propriété (communale, départementale, privée, ou sectionnale) : Privée**Descriptif du bien :**Maison de bourg en pierre, toiture majoritairement ardoises, entourages de menuiseries en pierres de taille.**Proposition de prescriptions de nature à assurer la préservation, la conservation ou la restauration du bien :**Soumettre au permis de démoliren cas de réhabilitation, conservation des facteurs représentatifs et des matériaux locaux et d'origine**Identification des arbres à protéger**

Âge estimé : _____

Taille Hauteur : _____ Diamètre : _____

Critères d'identification :

- l'arbre présente une morphologie ou physionomie impaire
- l'arbre possède un fonctionnement original ou des adaptations particulières au milieu (ex : posé sur rocher...)
- l'arbre présente des particularités physiologiques (ex : blanchissement d'une partie du feuillage...)
- l'arbre constitue un gîte pour la faune
- autre : _____

Justifier :**État du bien / État de l'arbre :**Bon état structurel général**Descriptif des abords :**En agglomérationInclus dans une propriété privée / Visible de la voirie

FICHE DE RENSEIGNEMENT POUR LA REALISATION DE L'INVENTAIRE (1 fiche par par petit patrimoine ou élément paysagèr)

à remplir par les services de Cholet Agglomération

N ° de la fiche : _____ Statut de la demande : _____
Date de traitement de la demande : _____ / _____ / _____

Commune : LYS-HAUT-LAYON (LES CERQUEUX-SOUS-PASSAVANT)
N° de parcelle : 059 B 0277
Nom du lieu - dit : La Grande Bournée
Date de la demande : 1 5 0 / 5 / 2 0 2 4

Objet de la demande

Ajout d'un élément patrimonial Suppression d'un élément patrimonial Ajout d'un élément paysager remarquable

L'élément est - il situé dans un périmètre d' « invariants » :

Environnement et patrimoine naturel *Préciser :*
Natura 2000, Sites classés, sites inscrits, ZNIEFF, EBC, zones humides, captage d'eau potable...

Patrimoine bâti *Préciser :*
Monuments historiques, sites classés, sites inscrits, SPR, zones de sensibilité archéologique...

Risques et nuisances *Préciser :*
Risques naturels (inondations, mouvements de terrain...), technologiques, nuisances sonores...

Activités agricoles *Préciser :*
Siège d'exploitation, bâtiment générant un périmètre de réciprocity, circulation d'engins agricoles...

Activités humaines *Préciser :*
Station épuration, carrières, ICPE...

Intêret de la préservation

Inscription en tant qu'élément patrimonial ou paysager à protéger au titre de l'article L151-19 du Code de l'urbanisme pour des motifs d'ordre :

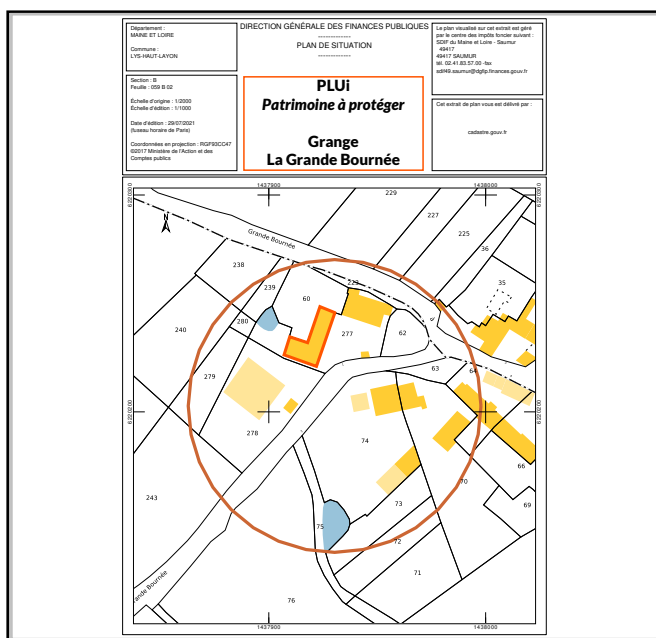
Historique Culturel Architectural

Inscription en tant qu'élément paysager à protéger au titre de l'article L151-23 du Code de l'urbanisme pour des motifs d'ordre :

Écologique

Justification de l'intêret : Bâti représentatif de l'histoire et l'architecture rurale de la commune

Repérage graphique (point ou périmètre) :



Photographie :



Date de la prise de vue : 2 0 1 8

Photographe : LYS-HAUT-LAYON

Identification du patrimoine à protégerNom de l'édifice ou élément : GrangeTypologie du bâti : Bâti agricoleRepères historiques (date) : NCAuteur(s) : NCType de propriété (communale, départementale, privée, ou sectionnale) : Privée**Descriptif du bien :**Grange en pierre, présentant une ouverture en arcadeLa toiture d'origine n'a pas été conservée, remplacée en tôles**Proposition de prescriptions de nature à assurer la préservation, la conservation ou la restauration du bien :**Soumettre au permis de démoliren cas de réhabilitation, conservation des facteurs représentatifs et des matériaux locaux et d'origineRespect du Nuancier du Maine et Loire**Identification des arbres à protéger**

Âge estimé : _____

Taille Hauteur : _____ Diâmètre : _____

Critères d'identification :

- l'arbre présente une morphologie ou physionomie impaire
- l'arbre possède un fonctionnement original ou des adaptations particulières au milieu (ex : posé sur rocher...)
- l'arbre présente des particularités physiologiques (ex : blanchissement d'une partie du feuillage...)
- l'arbre constitue un gîte pour la faune
- autre : _____

Justifier :**État du bien / État de l'arbre :**bon état structurel général**Descriptif des abords :**En village, inclus dans une propriété privée, visible de la voirie

FICHE DE RENSEIGNEMENT POUR LA REALISATION DE L'INVENTAIRE (1 fiche par par petit patrimoine ou élément paysagèr)

à remplir par les services de Cholet Agglomération

N ° de la fiche :	Statut de la demande :
	Date de traitement de la demande : / /

Commune : LYS-HAUT-LAYON (LES CERQUEUX-SOUS-PASSAVANT)

N° de parcelle : 059 C 0129

Nom du lieu - dit : Le Vivier

Date de la demande : 1 5 0 / 5 / 2 0 2 4

Objet de la demande

- Ajout d'un élément patrimonial Suppression d'un élément patrimonial Ajout d'un élément paysager remarquable

L'élément est - il situé dans un périmètre d' « invariants » :

- | | |
|---|------------------|
| <input type="checkbox"/> Environnement et patrimoine naturel
<i>Natura 2000, Sites classés, sites inscrits, ZNIEFF, EBC, zones humides, captage d'eau potable...</i> | Préciser : |
| <input type="checkbox"/> Patrimoine bâti
<i>Monuments historiques, sites classés, sites inscrits, SPR, zones de sensibilité archéologique...</i> | Préciser : |
| <input type="checkbox"/> Risques et nuisances
<i>Risques naturels (inondations, mouvements de terrain...), technologiques, nuisances sonores...</i> | Préciser : |
| <input type="checkbox"/> Activités agricoles
<i>Siège d'exploitation, bâtiment générant un périmètre de réciprocity, circulation d'engins agricoles...</i> | Préciser : |
| <input type="checkbox"/> Activités humaines
<i>Station épuration, carrières, ICPE...</i> | Préciser : |

Intêret de la préservation

Inscription en tant qu'élément patrimonial ou paysager à protéger au titre de l'article L151-19 du Code de l'urbanisme pour des motifs d'ordre :

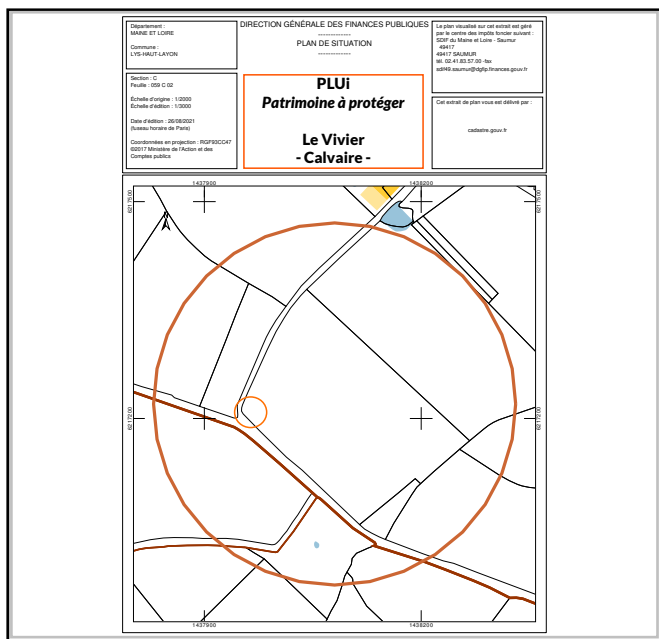
- Historique Culturel Architectural

Inscription en tant qu'élément paysager à protéger au titre de l'article L151-23 du Code de l'urbanisme pour des motifs d'ordre :

- Écologique

Justification de l'intêret : Monument représentatif de l'histoire religieuse de la commune

Repérage graphique (point ou périmètre) :



Photographie :



Date de la prise de vue : 2 0 1 8

Photographe : LYS-HAUT-LAYON

Identification du patrimoine à protégerNom de l'édifice ou élément : Croix monumentaleTypologie du bâti : Croix

Repères historiques (date) : _____

Auteur(s) : _____

Type de propriété (communale, départementale, privée, ou sectionnale) : Privée**Descriptif du bien :**Croix de mission en bois et socle pierre, représentant un Christ**Proposition de prescriptions de nature à assurer la préservation, la conservation ou la restauration du bien :**Soumettre au permis de démoliren cas de réhabilitation, conservation des facteurs représentatifs et des matériaux locaux et d'origine**Identification des arbres à protéger**

Âge estimé : _____

Taille Hauteur : _____ Diâmètre : _____

Critères d'identification :

- l'arbre présente une morphologie ou physionomie impaire
- l'arbre possède un fonctionnement original ou des adaptations particulières au milieu (ex : posé sur rocher...)
- l'arbre présente des particularités physiologiques (ex : blanchissement d'une partie du feuillage...)
- l'arbre constitue un gîte pour la faune
- autre : _____

Justifier :**État du bien / État de l'arbre :**Bon état structurel général**Descriptif des abords :**En campagneInclus dans une propriété privée / Visible de la voirie

FICHE DE RENSEIGNEMENT POUR LA REALISATION DE L'INVENTAIRE (1 fiche par par petit patrimoine ou élément paysagèr)

à remplir par les services de Cholet Agglomération

N ° de la fiche :	Statut de la demande :
	Date de traitement de la demande : / /

Commune : **LYS-HAUT-LAYON (LES CERQUEUX-SOUS-PASSAVANT)**

N° de parcelle : **059 C 0139**

Nom du lieu - dit : **Le Vivier**

Date de la demande : **1 5 0 / 5 / 2 0 2 4**

Objet de la demande

- Ajout d'un élément patrimonial Suppression d'un élément patrimonial Ajout d'un élément paysager remarquable

L'élément est - il situé dans un périmètre d' « invariants » :

<input type="checkbox"/> Environnement et patrimoine naturel <i>Natura 2000, Sites classés, sites inscrits, ZNIEFF, EBC, zones humides, captage d'eau potable...</i>	Préciser :
<input type="checkbox"/> Patrimoine bâti <i>Monuments historiques, sites classés, sites inscrits, SPR, zones de sensibilité archéologique...</i>	Préciser :
<input type="checkbox"/> Risques et nuisances <i>Risques naturels (inondations, mouvements de terrain...), technologiques, nuisances sonores...</i>	Préciser :
<input checked="" type="checkbox"/> Activités agricoles <i>Siège d'exploitation, bâtiment générant un périmètre de réciprocity, circulation d'engins agricoles...</i>	Préciser : site d'exploitation
<input type="checkbox"/> Activités humaines <i>Station épuration, carrières, ICPE...</i>	Préciser :

Intêret de la préservation

Inscription en tant qu'élément patrimonial ou paysager à protéger au titre de l'article L151-19 du Code de l'urbanisme pour des motifs d'ordre :

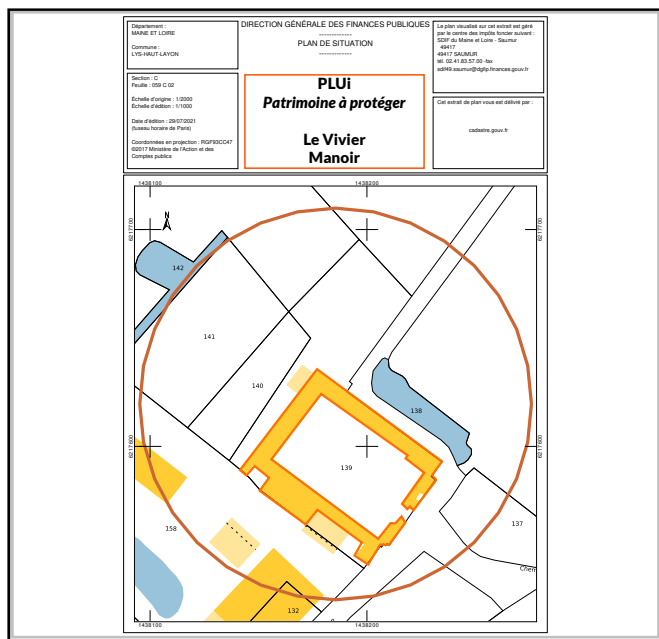
- Historique Culturel Architectural

Inscription en tant qu'élément paysager à protéger au titre de l'article L151-23 du Code de l'urbanisme pour des motifs d'ordre :


- Écologique

Justification de l'intêret : **Bâti représentatif de l'histoire et l'architecture rurale de la commune**
Évènements historiques pendant les guerres de Vendée et 1939-1945

Repérage graphique (point ou périmètre) :



Photographie :



Date de la prise de vue :

Photographe : **LYS-HAUT-LAYON**

Identification du patrimoine à protégerNom de l'édifice ou élément : Manoir du VivierTypologie du bâti : granges et dépendances

Repères historiques (date) :

Auteur(s) : 1er quart 17e siècle, 18e siècle, 19e siècleType de propriété (communale, départementale, privée, ou sectionnale) : Privée**Descriptif du bien :**Mérimée IA00052122

Manoir avec vestiges 16e siècle : murs d'une chapelle et fenêtre ; très repris dans le 1er quart du 17e siècle : porte, cheminée ; et au 19e siècle : façade ; façade postérieure du logis refaite et 2 tours d'angle détruites après 1839, selon le plan masse du cadastre de 1839 ; chapelle transformée en remise et bûcher ; parties agricoles du 18e siècle, reprises et agrandies au 19e siècle ; douves en partie comblées

Les granges ne sont pas éligibles au changement de destination (proximité activité agricole)

Proposition de prescriptions de nature à assurer la préservation, la conservation ou la restauration du bien :Soumettre au permis de démolir

en cas de réhabilitation, conservation des facteurs représentatifs et des matériaux locaux et d'origine respect du Nuancier du Maine et Loire

Identification des arbres à protéger

Âge estimé : _____

Taille Hauteur : _____ Diâmètre : _____

Critères d'identification :

- l'arbre présente une morphologie ou physionomie impaire
- l'arbre possède un fonctionnement original ou des adaptations particulières au milieu (ex : posé sur rocher...)
- l'arbre présente des particularités physiologiques (ex : blanchissement d'une partie du feuillage...)
- l'arbre constitue un gîte pour la faune
- autre : _____

Justifier :**État du bien / État de l'arbre :**Bon état structurel général**Descriptif des abords :**En campagneInclus dans une propriété privée / Non visible de la voie

FICHE DE RENSEIGNEMENT POUR LA REALISATION DE L'INVENTAIRE (1 fiche par par petit patrimoine ou élément paysagèr)

à remplir par les services de Cholet Agglomération

N ° de la fiche :	Statut de la demande :
	Date de traitement de la demande : / /

Commune : **LYS-HAUT-LAYON (LES CERQUEUX-SOUS-PASSAVANT)**

N° de parcelle : **059 C 0139**

Nom du lieu - dit : **Le Vivier**

Date de la demande : **1 5 0 / 5 / 2 0 2 4**

Objet de la demande

- Ajout d'un élément patrimonial Suppression d'un élément patrimonial Ajout d'un élément paysager remarquable

L'élément est - il situé dans un périmètre d' « invariants » :

<input type="checkbox"/> Environnement et patrimoine naturel <i>Natura 2000, Sites classés, sites inscrits, ZNIEFF, EBC, zones humides, captage d'eau potable...</i>	Préciser :
<input type="checkbox"/> Patrimoine bâti <i>Monuments historiques, sites classés, sites inscrits, SPR, zones de sensibilité archéologique...</i>	Préciser :
<input type="checkbox"/> Risques et nuisances <i>Risques naturels (inondations, mouvements de terrain...), technologiques, nuisances sonores...</i>	Préciser :
<input checked="" type="checkbox"/> Activités agricoles <i>Siège d'exploitation, bâtiment générant un périmètre de réciprocity, circulation d'engins agricoles...</i>	Préciser : site d'exploitation
<input type="checkbox"/> Activités humaines <i>Station épuration, carrières, ICPE...</i>	Préciser :

Intêret de la préservation

Inscription en tant qu'élément patrimonial ou paysager à protéger au titre de l'article L151-19 du Code de l'urbanisme pour des motifs d'ordre :

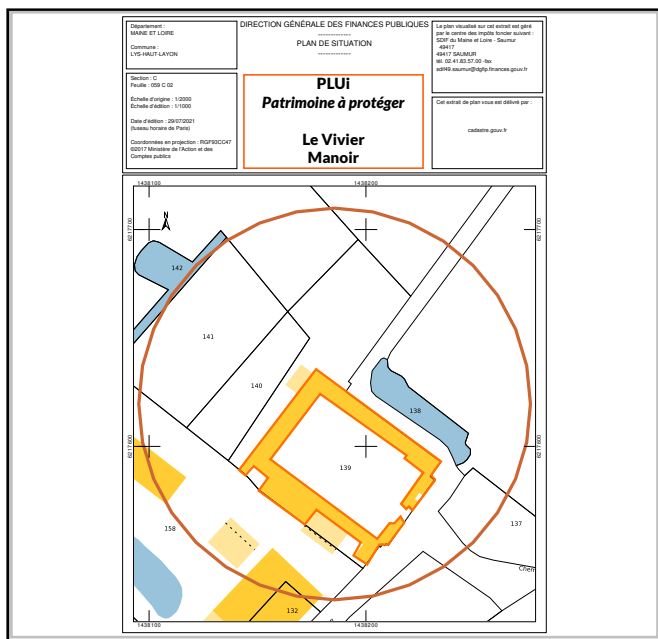
- Historique Culturel Architectural

Inscription en tant qu'élément paysager à protéger au titre de l'article L151-23 du Code de l'urbanisme pour des motifs d'ordre :


- Écologique

Justification de l'intêret : **Bâti représentatif de l'histoire et l'architecture rurale de la commune**
Évènements historiques pendant les guerres de Vendée et 1939-1945

Repérage graphique (point ou périmètre) :



Photographie :



Date de la prise de vue :

Photographe : **LYS-HAUT-LAYON**

Identification du patrimoine à protégerNom de l'édifice ou élément : Manoir du VivierTypologie du bâti : Manoir

Repères historiques (date) : _____

Auteur(s) : 1er quart 17e siècle, 18e siècle, 19e siècleType de propriété (communale, départementale, privée, ou sectionnale) : Privée**Descriptif du bien :**Mérimée IA00052122

Manoir avec vestiges 16e siècle : murs d'une chapelle et fenêtre ; très repris dans le 1er quart du 17e siècle : porte, cheminée ; et au 19e siècle : façade ; façade postérieure du logis refaite et 2 tours d'angle détruites après 1839, selon le plan masse du cadastre de 1839 ; chapelle transformée en remise et bûcher ; parties agricoles du 18e siècle, reprises et agrandies au 19e siècle ; douves en partie comblées

Proposition de prescriptions de nature à assurer la préservation, la conservation ou la restauration du bien :Soumettre au permis de démoliren cas de réhabilitation, conservation des facteurs représentatifs et des matériaux locaux et d'origine**Identification des arbres à protéger**

Âge estimé : _____

Taille Hauteur : _____ Diamètre : _____

Critères d'identification :

- l'arbre présente une morphologie ou physionomie impaire
- l'arbre possède un fonctionnement original ou des adaptations particulières au milieu (ex : posé sur rocher...)
- l'arbre présente des particularités physiologiques (ex : blanchissement d'une partie du feuillage...)
- l'arbre constitue un gîte pour la faune
- autre : _____

Justifier :**État du bien / État de l'arbre :**Bon état structurel général**Descriptif des abords :**En campagneInclus dans une propriété privée / Non visible de la voie

FICHE DE RENSEIGNEMENT POUR LA REALISATION DE L'INVENTAIRE (1 fiche par par petit patrimoine ou élément paysagèr)

à remplir par les services de Cholet Agglomération

N ° de la fiche :	Statut de la demande :
	Date de traitement de la demande : / /

Commune : LYS-HAUT-LAYON (LES CERQUEUX-SOUS-PASSAVANT)

N° de parcelle : 059 C 0189

Nom du lieu - dit : Rue du Petit Anjou

Date de la demande : 1 5 0 / 5 / 2 0 2 4

Objet de la demande

- Ajout d'un élément patrimonial Suppression d'un élément patrimonial Ajout d'un élément paysager remarquable

L'élément est - il situé dans un périmètre d'« invariants » :

<input type="checkbox"/> Environnement et patrimoine naturel <i>Natura 2000, Sites classés, sites inscrits, ZNIEFF, EBC, zones humides, captage d'eau potable...</i>	Préciser :
<input type="checkbox"/> Patrimoine bâti <i>Monuments historiques, sites classés, sites inscrits, SPR, zones de sensibilité archéologique...</i>	Préciser :
<input type="checkbox"/> Risques et nuisances <i>Risques naturels (inondations, mouvements de terrain...), technologiques, nuisances sonores...</i>	Préciser :
<input type="checkbox"/> Activités agricoles <i>Siège d'exploitation, bâtiment générant un périmètre de réciprocity, circulation d'engins agricoles...</i>	Préciser :
<input type="checkbox"/> Activités humaines <i>Station épuration, carrières, ICPE...</i>	Préciser :

Intêret de la préservation

Inscription en tant qu'élément patrimonial ou paysager à protéger au titre de l'article L151-19 du Code de l'urbanisme pour des motifs d'ordre :

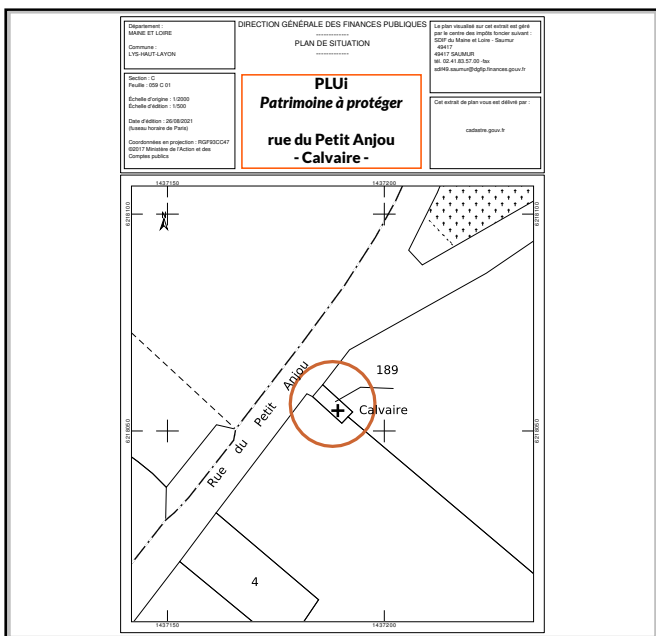
- Historique Culturel Architectural

Inscription en tant qu'élément paysager à protéger au titre de l'article L151-23 du Code de l'urbanisme pour des motifs d'ordre :

- Écologique

Justification de l'intêret : Monument représentatif de l'histoire religieuse de la commune

Repérage graphique (point ou périmètre) :



Photographie :



Date de la prise de vue : 2 0 2 4

Photographe : LYS-HAUT-LAYON

Identification du patrimoine à protégerNom de l'édifice ou élément : Vierge à l'EnfantTypologie du bâti : CalvaireRepères historiques (date) : 1959

Auteur(s) : _____

Type de propriété (communale, départementale, privée, ou sectionnale) : Privée**Descriptif du bien :**Vierge à l'enfant sur socle en pierre.Travaux de mise en peinture réalisés au début des années 2010**Proposition de prescriptions de nature à assurer la préservation, la conservation ou la restauration du bien :**Soumettre au permis de démoliren cas de réhabilitation, conservation des facteurs représentatifs et des matériaux locaux et d'origine**Identification des arbres à protéger**

Âge estimé : _____

Taille Hauteur : _____ Diamètre : _____

Critères d'identification :

- l'arbre présente une morphologie ou physionomie impaire
- l'arbre possède un fonctionnement original ou des adaptations particulières au milieu (ex : posé sur rocher...)
- l'arbre présente des particularités physiologiques (ex : blanchissement d'une partie du feuillage...)
- l'arbre constitue un gîte pour la faune
- autre : _____

Justifier :**État du bien / État de l'arbre :**Bon état structurel général**Descriptif des abords :**En campagneInclus dans une propriété privée / Visible de la voirie

FICHE DE RENSEIGNEMENT POUR LA REALISATION DE L'INVENTAIRE (1 fiche par par petit patrimoine ou élément paysagèr)

à remplir par les services de Cholet Agglomération

N ° de la fiche :	Statut de la demande :
	Date de traitement de la demande : / /

Commune : LYS-HAUT-LAYON (LES CERQUEUX-SOUS-PASSAVANT)

N° de parcelle : 059 C 0167

Nom du lieu - dit : L'Eraudière

Date de la demande : 1 5 0 / 5 / 2 0 2 4

Objet de la demande

- Ajout d'un élément patrimonial Suppression d'un élément patrimonial Ajout d'un élément paysager remarquable

L'élément est - il situé dans un périmètre d' « invariants » :

<input type="checkbox"/> Environnement et patrimoine naturel <i>Natura 2000, Sites classés, sites inscrits, ZNIEFF, EBC, zones humides, captage d'eau potable...</i>	Préciser :
<input type="checkbox"/> Patrimoine bâti <i>Monuments historiques, sites classés, sites inscrits, SPR, zones de sensibilité archéologique...</i>	Préciser :
<input type="checkbox"/> Risques et nuisances <i>Risques naturels (inondations, mouvements de terrain...), technologiques, nuisances sonores...</i>	Préciser :
<input type="checkbox"/> Activités agricoles <i>Siège d'exploitation, bâtiment générant un périmètre de réciprocity, circulation d'engins agricoles...</i>	Préciser :
<input type="checkbox"/> Activités humaines <i>Station épuration, carrières, ICPE...</i>	Préciser :

Intêret de la préservation

Inscription en tant qu'élément patrimonial ou paysager à protéger au titre de l'article L151-19 du Code de l'urbanisme pour des motifs d'ordre :

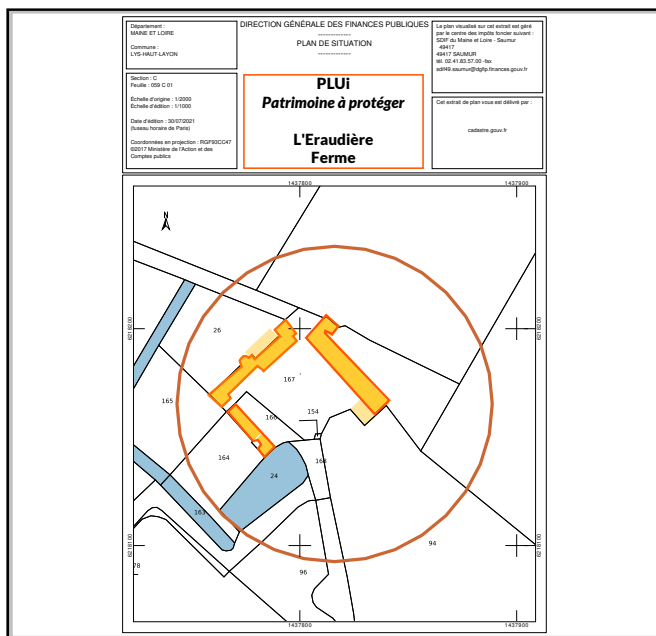
- Historique Culturel Architectural

Inscription en tant qu'élément paysager à protéger au titre de l'article L151-23 du Code de l'urbanisme pour des motifs d'ordre :


- Écologique

Justification de l'intêret : Bâti représentatif de l'histoire et l'architecture rurale de la commune

Repérage graphique (point ou périmètre) :



Photographie :



Date de la prise de vue :

Photographe : LYS-HAUT-LAYON

Identification du patrimoine à protégerNom de l'édifice ou élément : Ferme de l'EraudièreTypologie du bâti : Bâti rural agricoleRepères historiques (date) : 17e siècle, 1er quart 19e siècle, 2e moitié 19e siècle

Auteur(s) : _____

Type de propriété (communale, départementale, privée, ou sectionnale) : Privée**Descriptif du bien :**Mérimée IA00052120Ferme du 17e siècle ; logis repris en 1813 et 1814, solives portent les inscriptions : 1813 f. R.B et 1814 f. R.B ; parties agricoles très remaniées dans la 2e moitié 19e siècle**Proposition de prescriptions de nature à assurer la préservation, la conservation ou la restauration du bien :**Soumettre au permis de démoliren cas de réhabilitation, conservation des facteurs représentatifs et des matériaux locaux et d'origineRespect du Nuancier du Maine et Loire**Identification des arbres à protéger**

Âge estimé : _____

Taille Hauteur : _____ Diamètre : _____

Critères d'identification :

- l'arbre présente une morphologie ou physionomie impaire
- l'arbre possède un fonctionnement original ou des adaptations particulières au milieu (ex : posé sur rocher...)
- l'arbre présente des particularités physiologiques (ex : blanchissement d'une partie du feuillage...)
- l'arbre constitue un gîte pour la faune
- autre : _____

Justifier :**État du bien / État de l'arbre :**Bon état structurel général**Descriptif des abords :**En campagneInclus dans une propriété privée / Non visible de la voirie

FICHE DE RENSEIGNEMENT POUR LA REALISATION DE L'INVENTAIRE (1 fiche par par petit patrimoine ou élément paysagèr)

à remplir par les services de Cholet Agglomération

N ° de la fiche :	Statut de la demande :
	Date de traitement de la demande : / /

Commune : **LYS-HAUT-LAYON (LES CERQUEUX-SOUS-PASSAVANT)**

N° de parcelle : **059 D 0234**

Nom du lieu - dit : **4 rue du Pont Moreau**

Date de la demande : **1 5 0 / 5 / 2 0 2 4**

Objet de la demande

- Ajout d'un élément patrimonial Suppression d'un élément patrimonial Ajout d'un élément paysager remarquable

L'élément est - il situé dans un périmètre d'« invariants » :

<input type="checkbox"/> Environnement et patrimoine naturel <i>Natura 2000, Sites classés, sites inscrits, ZNIEFF, EBC, zones humides, captage d'eau potable...</i>	Préciser :
<input type="checkbox"/> Patrimoine bâti <i>Monuments historiques, sites classés, sites inscrits, SPR, zones de sensibilité archéologique...</i>	Préciser :
<input type="checkbox"/> Risques et nuisances <i>Risques naturels (inondations, mouvements de terrain...), technologiques, nuisances sonores...</i>	Préciser :
<input type="checkbox"/> Activités agricoles <i>Siège d'exploitation, bâtiment générant un périmètre de réciprocité, circulation d'engins agricoles...</i>	Préciser :
<input type="checkbox"/> Activités humaines <i>Station épuration, carrières, ICPE...</i>	Préciser :

Intêret de la préservation

Inscription en tant qu'élément patrimonial ou paysager à protéger au titre de l'article L151-19 du Code de l'urbanisme pour des motifs d'ordre :


- Historique Culturel Architectural

Inscription en tant qu'élément paysager à protéger au titre de l'article L151-23 du Code de l'urbanisme pour des motifs d'ordre :

- Écologique

Justification de l'intérêt : **Bâti représentatif de l'histoire et l'architecture rurale de la commune**

Repérage graphique (point ou périmètre) :



Photographie :



Date de la prise de vue : **2 0 1 9**

Photographe : **LYS-HAUT-LAYON**

Identification du patrimoine à protégerNom de l'édifice ou élément : Ancienne écoleTypologie du bâti : Habitation / Bâtiment d'activitésRepères historiques (date) : 1850Auteur(s) : NCType de propriété (communale, départementale, privée, ou sectionnale) : Privée**Descriptif du bien :**Ancienne école constituée d'un corps de bâti principal en pierre et briques, toit en ardoises
Préau et appentis en tuiles**Proposition de prescriptions de nature à assurer la préservation, la conservation ou la restauration du bien :**Soumettre au permis de démoliren cas de réhabilitation, conservation des facteurs représentatifs et des matériaux locaux et d'origineRespect du Nuancier du Maine et Loire**Identification des arbres à protéger**

Âge estimé : _____

Taille Hauteur : _____ Diamètre : _____

Critères d'identification :

- l'arbre présente une morphologie ou physionomie impaire
- l'arbre possède un fonctionnement original ou des adaptations particulières au milieu (ex : posé sur rocher...)
- l'arbre présente des particularités physiologiques (ex : blanchissement d'une partie du feuillage...)
- l'arbre constitue un gîte pour la faune
- autre : _____

Justifier :**État du bien / État de l'arbre :**Bon état structurel général (rénovation 2020)**Descriptif des abords :**En agglomérationInclus dans une propriété privée / Visible de la voirie

FICHE DE RENSEIGNEMENT POUR LA REALISATION DE L'INVENTAIRE (1 fiche par par petit patrimoine ou élément paysagèr)

à remplir par les services de Cholet Agglomération

N ° de la fiche :	Statut de la demande :
	Date de traitement de la demande : / /

Commune : **LYS-HAUT-LAYON (LES CERQUEUX-SOUS-PASSAVANT)**

N° de parcelle : **059 D 0248**

Nom du lieu - dit : **113 rue Eiffel**

Date de la demande : **1 5 0 / 5 / 2 0 2 4**

Objet de la demande

Ajout d'un élément patrimonial Suppression d'un élément patrimonial Ajout d'un élément paysager remarquable

L'élément est - il situé dans un périmètre d' « invariants » :

<input type="checkbox"/> Environnement et patrimoine naturel <i>Natura 2000, Sites classés, sites inscrits, ZNIEFF, EBC, zones humides, captage d'eau potable...</i>	Préciser :
<input type="checkbox"/> Patrimoine bâti <i>Monuments historiques, sites classés, sites inscrits, SPR, zones de sensibilité archéologique...</i>	Préciser :
<input type="checkbox"/> Risques et nuisances <i>Risques naturels (inondations, mouvements de terrain...), technologiques, nuisances sonores...</i>	Préciser :
<input type="checkbox"/> Activités agricoles <i>Siège d'exploitation, bâtiment générant un périmètre de réciprocity, circulation d'engins agricoles...</i>	Préciser :
<input type="checkbox"/> Activités humaines <i>Station épuration, carrières, ICPE...</i>	Préciser :

Intêret de la préservation

Inscription en tant qu'élément patrimonial ou paysager à protéger au titre de l'article L151-19 du Code de l'urbanisme pour des motifs d'ordre :


Historique Culturel Architectural

Inscription en tant qu'élément paysager à protéger au titre de l'article L151-23 du Code de l'urbanisme pour des motifs d'ordre :

Écologique

Justification de l'intêret : **Bâti représentatif de l'histoire et l'architecture rurale de la commune**

Repérage graphique (point ou périmètre) :



Photographie :



Date de la prise de vue :

Photographe : **LYS-HAUT-LAYON**

Identification du patrimoine à protégerNom de l'édifice ou élément : MairieTypologie du bâti : Bâtiments d'activitésRepères historiques (date) : 3e quart 19e siècleAuteur(s) : Joly-Leterme Charles (architecte)Type de propriété (communale, départementale, privée, ou sectionnale) : Communale**Descriptif du bien :**Mairie construite de 1868 à 1871, en tuffeau, pierre de taille et enduitToiture ardoisesEscalier en vis semi-hors-oeuvre**Proposition de prescriptions de nature à assurer la préservation, la conservation ou la restauration du bien :**Soumettre au permis de démoliren cas de réhabilitation, conservation des facteurs représentatifs et des matériaux locaux et d'origineRespect du Nuancier du Maine et Loire**Identification des arbres à protéger**

Âge estimé : _____

Taille Hauteur : _____ Diâmètre : _____

Critères d'identification :

- l'arbre présente une morphologie ou physionomie impaire
- l'arbre possède un fonctionnement original ou des adaptations particulières au milieu (ex : posé sur rocher...)
- l'arbre présente des particularités physiologiques (ex : blanchissement d'une partie du feuillage...)
- l'arbre constitue un gîte pour la faune
- autre : _____

Justifier :**État du bien / État de l'arbre :**Bon état structurel général**Descriptif des abords :**En agglomérationPropriété communale / Visible de la voirie

FICHE DE RENSEIGNEMENT POUR LA REALISATION DE L'INVENTAIRE (1 fiche par par petit patrimoine ou élément paysagèr)

à remplir par les services de Cholet Agglomération

N ° de la fiche :	Statut de la demande :
	Date de traitement de la demande :

Commune : **LYS-HAUT-LAYON (LES CERQUEUX-SOUS-PASSAVANT)**

N° de parcelle : **059 D 0524**

Nom du lieu - dit : **36 rue de l'Ecole Notre Dame**

Date de la demande : **1 5 0 / 5 / 2 0 2 4**

Objet de la demande

Ajout d'un élément patrimonial Suppression d'un élément patrimonial Ajout d'un élément paysager remarquable

L'élément est - il situé dans un périmètre d'« invariants » :

<input type="checkbox"/> Environnement et patrimoine naturel <i>Natura 2000, Sites classés, sites inscrits, ZNIEFF, EBC, zones humides, captage d'eau potable...</i>	Préciser :
<input type="checkbox"/> Patrimoine bâti <i>Monuments historiques, sites classés, sites inscrits, SPR, zones de sensibilité archéologique...</i>	Préciser :
<input type="checkbox"/> Risques et nuisances <i>Risques naturels (inondations, mouvements de terrain...), technologiques, nuisances sonores...</i>	Préciser :
<input type="checkbox"/> Activités agricoles <i>Siège d'exploitation, bâtiment générant un périmètre de réciprocity, circulation d'engins agricoles...</i>	Préciser :
<input type="checkbox"/> Activités humaines <i>Station épuration, carrières, ICPE...</i>	Préciser :

Intêret de la préservation

Inscription en tant qu'élément patrimonial ou paysager à protéger au titre de l'article L151-19 du Code de l'urbanisme pour des motifs d'ordre :


Historique Culturel Architectural

Inscription en tant qu'élément paysager à protéger au titre de l'article L151-23 du Code de l'urbanisme pour des motifs d'ordre :

Écologique

Justification de l'intêret : **Bâti représentatif de l'histoire et l'architecture rurale de la commune**

Repérage graphique (point ou périmètre) :



Photographie :



Date de la prise de vue :

Photographe : **Google**

Identification du patrimoine à protégerNom de l'édifice ou élément : MoulinTypologie du bâti : Bâtiment d'activités

Repères historiques (date) : _____

Auteur(s) : _____

Type de propriété (communale, départementale, privée, ou sectionnale) : Privée**Descriptif du bien :**Moulin à vent en pierre de taille enduites. Les ailes n'ont pas été conservées.**Proposition de prescriptions de nature à assurer la préservation, la conservation ou la restauration du bien :**Soumettre au permis de démoliren cas de réhabilitation, conservation des facteurs représentatifs et des matériaux locaux et d'origineRespect du Nuancier du Maine et Loire**Identification des arbres à protéger**

Âge estimé : _____

Taille Hauteur : _____ Diâmètre : _____

Critères d'identification :

- l'arbre présente une morphologie ou physionomie impaire
- l'arbre possède un fonctionnement original ou des adaptations particulières au milieu (ex : posé sur rocher...)
- l'arbre présente des particularités physiologiques (ex : blanchissement d'une partie du feuillage...)
- l'arbre constitue un gîte pour la faune
- autre : _____

Justifier :**État du bien / État de l'arbre :**Bon état structurel général**Descriptif des abords :**En agglomérationInclus dans une propriété privée / Sur le domaine public / Visible de la voirie

FICHE DE RENSEIGNEMENT POUR LA REALISATION DE L'INVENTAIRE (1 fiche par par petit patrimoine ou élément paysagèr)

à remplir par les services de Cholet Agglomération

N ° de la fiche :	Statut de la demande :
	Date de traitement de la demande : / /

Commune : **LYS-HAUT-LAYON (LES CERQUEUX-SOUS-PASSAVANT)**
 N° de parcelle : **059 D 0646**
 Nom du lieu - dit : **48 rue de l'Ecole Notre Dame**
 Date de la demande : **1 5 0 / 5 / 2 0 2 4**

Objet de la demande

Ajout d'un élément patrimonial Suppression d'un élément patrimonial Ajout d'un élément paysager remarquable

L'élément est - il situé dans un périmètre d' « invariants » :

<input type="checkbox"/> Environnement et patrimoine naturel <i>Natura 2000, Sites classés, sites inscrits, ZNIEFF, EBC, zones humides, captage d'eau potable...</i>	Préciser :
<input type="checkbox"/> Patrimoine bâti <i>Monuments historiques, sites classés, sites inscrits, SPR, zones de sensibilité archéologique...</i>	Préciser :
<input type="checkbox"/> Risques et nuisances <i>Risques naturels (inondations, mouvements de terrain...), technologiques, nuisances sonores...</i>	Préciser :
<input type="checkbox"/> Activités agricoles <i>Siège d'exploitation, bâtiment générant un périmètre de réciprocity, circulation d'engins agricoles...</i>	Préciser :
<input type="checkbox"/> Activités humaines <i>Station épuration, carrières, ICPE...</i>	Préciser :

Intêret de la préservation

Inscription en tant qu'élément patrimonial ou paysager à protéger au titre de l'article L151-19 du Code de l'urbanisme pour des motifs d'ordre :

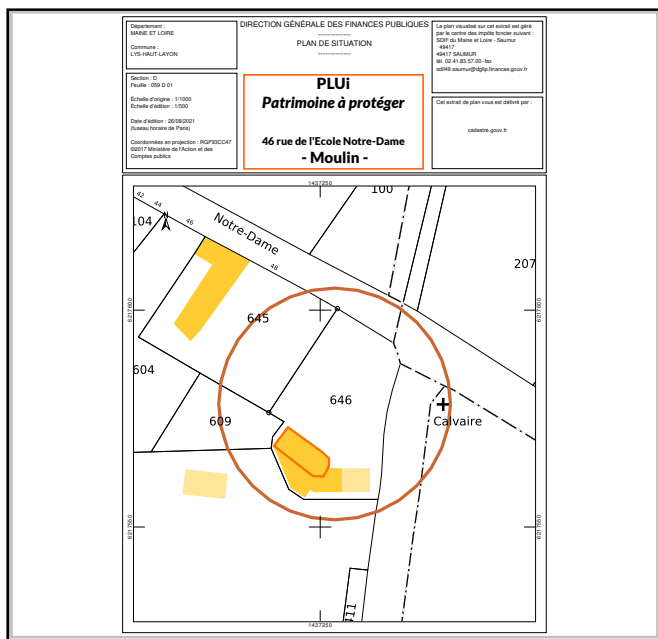
Historique Culturel Architectural

Inscription en tant qu'élément paysager à protéger au titre de l'article L151-23 du Code de l'urbanisme pour des motifs d'ordre :

Écologique

Justification de l'intêret : **Bâti représentatif de l'histoire et l'architecture rurale de la commune**

Repérage graphique (point ou périmètre) :



Photographie :



Date de la prise de vue :

Photographe : **LYS-HAUT-LAYON**

Identification du patrimoine à protégerNom de l'édifice ou élément : Moulin à bléTypologie du bâti : Bâtiment d'activités / HabitationRepères historiques (date) : 1822, 1891Auteur(s) : NCType de propriété (communale, départementale, privée, ou sectionnale) : Privée**Descriptif du bien :**Mérimée IA00052114Moulin à vent tour de la 2e moitié du 18e siècle (?) , mentionné sur une carte de 1764. Remanié au 19e siècle. Porte des inscriptions nommant le meunier Frederi et les dates 1822 et 1891Gros oeuvre en Schiste, grès, moellon, appareil mixte, enduitToit conique en ardoise**Proposition de prescriptions de nature à assurer la préservation, la conservation ou la restauration du bien :**Soumettre au permis de démoliren cas de réhabilitation, conservation des facteurs représentatifs et des matériaux locaux et d'origineRespect du Nuancier du Maine et Loire**Identification des arbres à protéger**

Âge estimé : _____

Taille Hauteur : _____ Diâmètre : _____

Critères d'identification :

- l'arbre présente une morphologie ou physionomie impaire
- l'arbre possède un fonctionnement original ou des adaptations particulières au milieu (ex : posé sur rocher...)
- l'arbre présente des particularités physiologiques (ex : blanchissement d'une partie du feuillage...)
- l'arbre constitue un gîte pour la faune
- autre : _____

Justifier :**État du bien / État de l'arbre :**Bon état structurel général**Descriptif des abords :**En agglomérationInclus dans une propriété privée / Visible de la voirie

FICHE DE RENSEIGNEMENT POUR LA REALISATION DE L'INVENTAIRE (1 fiche par par petit patrimoine ou élément paysagèr)

à remplir par les services de Cholet Agglomération

N ° de la fiche :	Statut de la demande :
	Date de traitement de la demande : / /

Commune : **LYS-HAUT-LAYON (LES CERQUEUX-SOUS-PASSAVANT)**

N° de parcelle : **059 B 0247**

Nom du lieu - dit : **Moulin de la Bournée**

Date de la demande : **16052024**

Objet de la demande

- Ajout d'un élément patrimonial Suppression d'un élément patrimonial Ajout d'un élément paysager remarquable

L'élément est - il situé dans un périmètre d' « invariants » :

<input type="checkbox"/> Environnement et patrimoine naturel <i>Natura 2000, Sites classés, sites inscrits, ZNIEFF, EBC, zones humides, captage d'eau potable...</i>	Préciser :
<input type="checkbox"/> Patrimoine bâti <i>Monuments historiques, sites classés, sites inscrits, SPR, zones de sensibilité archéologique...</i>	Préciser :
<input type="checkbox"/> Risques et nuisances <i>Risques naturels (inondations, mouvements de terrain...), technologiques, nuisances sonores...</i>	Préciser :
<input type="checkbox"/> Activités agricoles <i>Siège d'exploitation, bâtiment générant un périmètre de réciprocité, circulation d'engins agricoles...</i>	Préciser :
<input type="checkbox"/> Activités humaines <i>Station épuration, carrières, ICPE...</i>	Préciser :

Intêret de la préservation

Inscription en tant qu'élément patrimonial ou paysager à protéger au titre de l'article L151-19 du Code de l'urbanisme pour des motifs d'ordre :

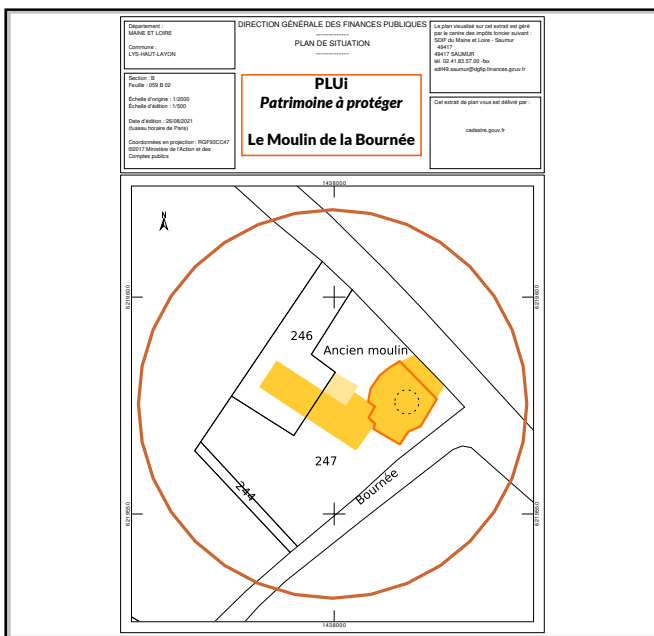
- Historique Culturel Architectural

Inscription en tant qu'élément paysager à protéger au titre de l'article L151-23 du Code de l'urbanisme pour des motifs d'ordre :

- Écologique Représentatif du patrimoine bâti local et rural

Justification de l'intêret : _____

Repérage graphique (point ou périmètre) :



Photographie :



Date de la prise de vue : **2 0 2 4**

Photographe : **Google**

Identification du patrimoine à protégerNom de l'édifice ou élément : Moulin de la BournéeTypologie du bâti : Bâti rural d'activité sRepères historiques (date) : 19ème siècleAuteur(s) : NCType de propriété (communale, départementale, privée, ou sectionnale) : Privée**Descriptif du bien :**Moulin à vent en pierre, le système de source d'énergie n'est plus visible.**Proposition de prescriptions de nature à assurer la préservation, la conservation ou la restauration du bien :**Soumission au permis de démoliren cas de réhabilitation, conservation des facteurs représentatifs et des matériaux locaux et d'origine**Identification des arbres à protéger**

Âge estimé : _____

Taille Hauteur : _____ Diâmètre : _____

Critères d'identification :

- l'arbre présente une morphologie ou physionomie impaire
- l'arbre possède un fonctionnement original ou des adaptations particulières au milieu (ex : posé sur rocher...)
- l'arbre présente des particularités physiologiques (ex : blanchissement d'une partie du feuillage...)
- l'arbre constitue un gîte pour la faune
- autre : _____

Justifier :**État du bien / État de l'arbre :**Bon état structurel général**Descriptif des abords :**En village, inclus dans une propriété privée à vocation d'habitation, visible de la route.

FICHE DE RENSEIGNEMENT POUR LA REALISATION DE L'INVENTAIRE (1 fiche par par petit patrimoine ou élément paysagèr)

à remplir par les services de Cholet Agglomération

N ° de la fiche :	Statut de la demande :
	Date de traitement de la demande : / /

Commune : **LYS-HAUT-LAYON (LES CERQUEUX-SOUS-PASSAVANT)**

N° de parcelle : **059 D 0002**

Nom du lieu - dit : **86 rue Eiffel**

Date de la demande : **1 5 0 / 5 / 2 0 2 4**

Objet de la demande

- Ajout d'un élément patrimonial Suppression d'un élément patrimonial Ajout d'un élément paysager remarquable

L'élément est - il situé dans un périmètre d' « invariants » :

<input type="checkbox"/> Environnement et patrimoine naturel <i>Natura 2000, Sites classés, sites inscrits, ZNIEFF, EBC, zones humides, captage d'eau potable...</i>	Préciser :
<input type="checkbox"/> Patrimoine bâti <i>Monuments historiques, sites classés, sites inscrits, SPR, zones de sensibilité archéologique...</i>	Préciser :
<input type="checkbox"/> Risques et nuisances <i>Risques naturels (inondations, mouvements de terrain...), technologiques, nuisances sonores...</i>	Préciser :
<input type="checkbox"/> Activités agricoles <i>Siège d'exploitation, bâtiment générant un périmètre de réciprocity, circulation d'engins agricoles...</i>	Préciser :
<input type="checkbox"/> Activités humaines <i>Station épuration, carrières, ICPE...</i>	Préciser :

Intêret de la préservation

Inscription en tant qu'élément patrimonial ou paysager à protéger au titre de l'article L151-19 du Code de l'urbanisme pour des motifs d'ordre :

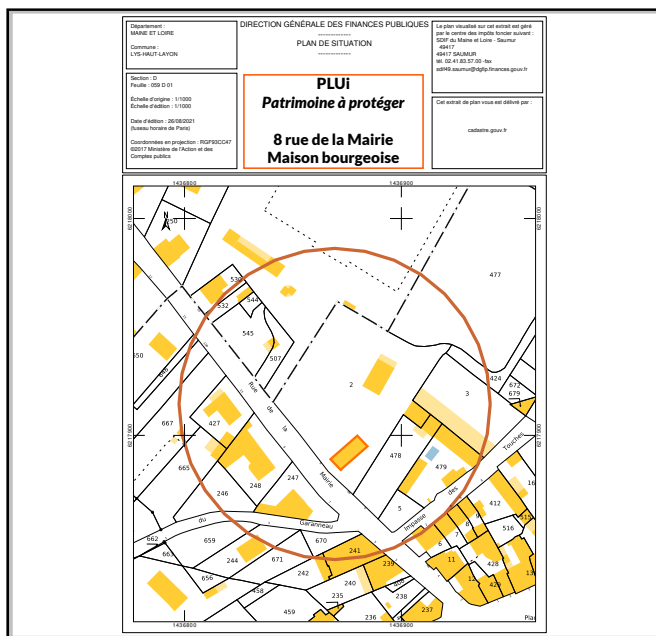
- Historique Culturel Architectural

Inscription en tant qu'élément paysager à protéger au titre de l'article L151-23 du Code de l'urbanisme pour des motifs d'ordre :

- Écologique

Justification de l'intêret : **Bâti représentatif de l'histoire et l'architecture rurale de la commune**
Bâti remarquable (Maison bourgeoise)

Repérage graphique (point ou périmètre) :



Photographie :



Date de la prise de vue :

Photographe : **LYS-HAUT-LAYON**

Identification du patrimoine à protégerNom de l'édifice ou élément : Maison bourgeoiseTypologie du bâti : HabitationRepères historiques (date) : NCAuteur(s) : NCType de propriété (communale, départementale, privée, ou sectionnale) : Privée**Descriptif du bien :**Maison bourgeoise en pierre locale, entourages briques et toiture ardoises**Proposition de prescriptions de nature à assurer la préservation, la conservation ou la restauration du bien :**Soumettre au permis de démoliren cas de réhabilitation, conservation des facteurs représentatifs et des matériaux locaux et d'origineRespect du Nuancier du Maine et Loire**Identification des arbres à protéger**

Âge estimé : _____

Taille Hauteur : _____ Diâmètre : _____

Critères d'identification :

- l'arbre présente une morphologie ou physionomie impaire
- l'arbre possède un fonctionnement original ou des adaptations particulières au milieu (ex : posé sur rocher...)
- l'arbre présente des particularités physiologiques (ex : blanchissement d'une partie du feuillage...)
- l'arbre constitue un gîte pour la faune
- autre : _____

Justifier :**État du bien / État de l'arbre :**Bon état structurel général**Descriptif des abords :**En agglomérationInclus dans une propriété privée / Visible de la voirie

FICHE DE RENSEIGNEMENT POUR LA REALISATION DE L'INVENTAIRE (1 fiche par par petit patrimoine ou élément paysagèr)

à remplir par les services de Cholet Agglomération

N ° de la fiche :	Statut de la demande :
	Date de traitement de la demande : / /

Commune : LYS-HAUT-LAYON (LES CERQUEUX-SOUS-PASSAVANT)

N° de parcelle : 059 G 0735

Nom du lieu - dit : 304 rue Eiffel

Date de la demande : 1 5 0 / 5 / 2 0 2 4

Objet de la demande

- Ajout d'un élément patrimonial Suppression d'un élément patrimonial Ajout d'un élément paysager remarquable

L'élément est - il situé dans un périmètre d' « invariants » :

- | | |
|---|------------------|
| <input type="checkbox"/> Environnement et patrimoine naturel
<i>Natura 2000, Sites classés, sites inscrits, ZNIEFF, EBC, zones humides, captage d'eau potable...</i> | Préciser : |
| <input type="checkbox"/> Patrimoine bâti
<i>Monuments historiques, sites classés, sites inscrits, SPR, zones de sensibilité archéologique...</i> | Préciser : |
| <input type="checkbox"/> Risques et nuisances
<i>Risques naturels (inondations, mouvements de terrain...), technologiques, nuisances sonores...</i> | Préciser : |
| <input type="checkbox"/> Activités agricoles
<i>Siège d'exploitation, bâtiment générant un périmètre de réciprocité, circulation d'engins agricoles...</i> | Préciser : |
| <input type="checkbox"/> Activités humaines
<i>Station épuration, carrières, ICPE...</i> | Préciser : |

Intêret de la préservation

Inscription en tant qu'élément patrimonial ou paysager à protéger au titre de l'article L151-19 du Code de l'urbanisme pour des motifs d'ordre :


- Historique Culturel Architectural

Inscription en tant qu'élément paysager à protéger au titre de l'article L151-23 du Code de l'urbanisme pour des motifs d'ordre :

- Écologique

Justification de l'intêret : Bâti représentatif de l'histoire et l'architecture rurale de la commune

Repérage graphique (point ou périmètre) :



Photographie :



Date de la prise de vue :

Photographe :

Identification du patrimoine à protégerNom de l'édifice ou élément : Moulin à ventTypologie du bâti : Bâtiments d'activités

Repères historiques (date) : _____

Auteur(s) : _____

Type de propriété (communale, départementale, privée, ou sectionnale) : Privée**Descriptif du bien :**Ancien moulin à vent en pierre, toiture tuiles.**Proposition de prescriptions de nature à assurer la préservation, la conservation ou la restauration du bien :**Soumettre au permis de démoliren cas de réhabilitation, conservation des facteurs représentatifs et des matériaux locaux et d'origine**Identification des arbres à protéger**

Âge estimé : _____

Taille Hauteur : _____ Diâmètre : _____

Critères d'identification :

- l'arbre présente une morphologie ou physionomie impaire
- l'arbre possède un fonctionnement original ou des adaptations particulières au milieu (ex : posé sur rocher...)
- l'arbre présente des particularités physiologiques (ex : blanchissement d'une partie du feuillage...)
- l'arbre constitue un gîte pour la faune
- autre : _____

Justifier :**État du bien / État de l'arbre :**Bon état structurel général**Descriptif des abords :**En agglomérationInclus dans une propriété privée / Non visible de la voirie

FICHE DE RENSEIGNEMENT POUR LA REALISATION DE L'INVENTAIRE (1 fiche par par petit patrimoine ou élément paysagèr)

à remplir par les services de Cholet Agglomération

N ° de la fiche : _____ Statut de la demande : _____
Date de traitement de la demande : _____ / _____ / _____

Commune : LYS-HAUT-LAYON (LES CERQUEUX-SOUS-PASSAVANT)
N° de parcelle : 059 G 0650
Nom du lieu - dit : rue Eiffel
Date de la demande : 1 5 0 / 5 / 2 0 2 4

Objet de la demande

Ajout d'un élément patrimonial Suppression d'un élément patrimonial Ajout d'un élément paysager remarquable

L'élément est - il situé dans un périmètre d' « invariants » :

- | | |
|---|------------------|
| <input type="checkbox"/> Environnement et patrimoine naturel
<i>Natura 2000, Sites classés, sites inscrits, ZNIEFF, EBC, zones humides, captage d'eau potable...</i> | Préciser : _____ |
| <input type="checkbox"/> Patrimoine bâti
<i>Monuments historiques, sites classés, sites inscrits, SPR, zones de sensibilité archéologique...</i> | Préciser : _____ |
| <input type="checkbox"/> Risques et nuisances
<i>Risques naturels (inondations, mouvements de terrain...), technologiques, nuisances sonores...</i> | Préciser : _____ |
| <input type="checkbox"/> Activités agricoles
<i>Siège d'exploitation, bâtiment générant un périmètre de réciprocity, circulation d'engins agricoles...</i> | Préciser : _____ |
| <input type="checkbox"/> Activités humaines
<i>Station épuration, carrières, ICPE...</i> | Préciser : _____ |

Intêret de la préservation

Inscription en tant qu'élément patrimonial ou paysager à protéger au titre de l'article L151-19 du Code de l'urbanisme pour des motifs d'ordre :

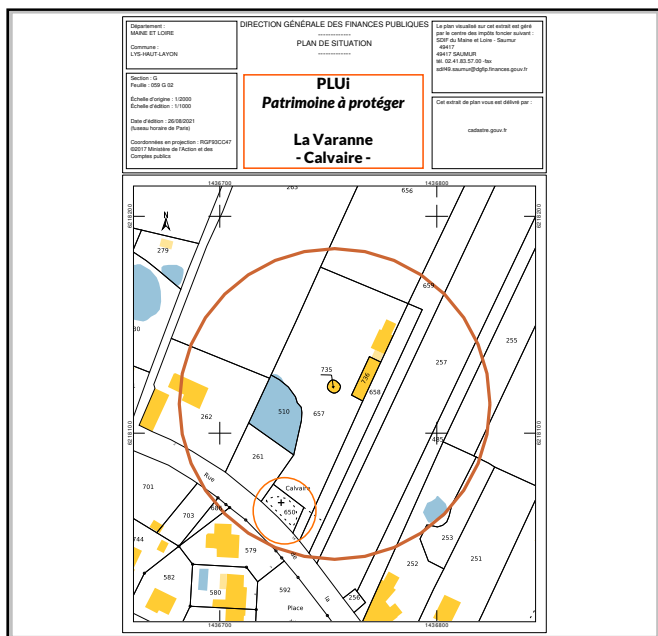
Historique Culturel Architectural

Inscription en tant qu'élément paysager à protéger au titre de l'article L151-23 du Code de l'urbanisme pour des motifs d'ordre :


Écologique

Justification de l'intêret : Monument représentatif de l'histoire religieuse de la commune

Repérage graphique (point ou périmètre) :



Photographie :



Date de la prise de vue : _____

Photographe : @Google

Identification du patrimoine à protégerNom de l'édifice ou élément : Croix de missionTypologie du bâti : croix et calvaires

Repères historiques (date) : _____

Auteur(s) : _____

Type de propriété (communale, départementale, privée, ou sectionnale) : Privée (association Calvaires)**Descriptif du bien :**Croix monumentale en bois sur socle en pierre. Statues et enclos**Proposition de prescriptions de nature à assurer la préservation, la conservation ou la restauration du bien :**Soumettre au permis de démoliren cas de réhabilitation, conservation des facteurs représentatifs et des matériaux locaux et d'origine**Identification des arbres à protéger**

Âge estimé : _____

Taille Hauteur : _____ Diâmètre : _____

Critères d'identification :

- l'arbre présente une morphologie ou physionomie impaire
- l'arbre possède un fonctionnement original ou des adaptations particulières au milieu (ex : posé sur rocher...)
- l'arbre présente des particularités physiologiques (ex : blanchissement d'une partie du feuillage...)
- l'arbre constitue un gîte pour la faune
- autre : _____

Justifier :**État du bien / État de l'arbre :**Bon état structurel général, signes d'usure**Descriptif des abords :**En agglomérationInclus dans une propriété privée / Visible de la voirie

FICHE DE RENSEIGNEMENT POUR LA REALISATION DE L'INVENTAIRE (1 fiche par par petit patrimoine ou élément paysagèr)

à remplir par les services de Cholet Agglomération

N ° de la fiche :	Statut de la demande :
	Date de traitement de la demande : / /

Commune : **LYS-HAUT-LAYON (LES CERQUEUX-SOUS-PASSAVANT)**

N° de parcelle : **059 E 0377**

Nom du lieu - dit : **Brétignolle**

Date de la demande : **1 5 0 / 5 / 2 0 2 4**

Objet de la demande

Ajout d'un élément patrimonial
 Suppression d'un élément patrimonial
 Ajout d'un élément paysager remarquable

L'élément est - il situé dans un périmètre d' « invariants » :

<input type="checkbox"/> Environnement et patrimoine naturel <i>Natura 2000, Sites classés, sites inscrits, ZNIEFF, EBC, zones humides, captage d'eau potable...</i>	<i>Préciser :</i>
<input type="checkbox"/> Patrimoine bâti <i>Monuments historiques, sites classés, sites inscrits, SPR, zones de sensibilité archéologique...</i>	<i>Préciser :</i>
<input type="checkbox"/> Risques et nuisances <i>Risques naturels (inondations, mouvements de terrain...), technologiques, nuisances sonores...</i>	<i>Préciser :</i>
<input type="checkbox"/> Activités agricoles <i>Siège d'exploitation, bâtiment générant un périmètre de réciprocité, circulation d'engins agricoles...</i>	<i>Préciser :</i>
<input type="checkbox"/> Activités humaines <i>Station épuration, carrières, ICPE...</i>	<i>Préciser :</i>

Intêret de la préservation

Inscription en tant qu'élément patrimonial ou paysager à protéger au titre de l'article L151-19 du Code de l'urbanisme pour des motifs d'ordre :

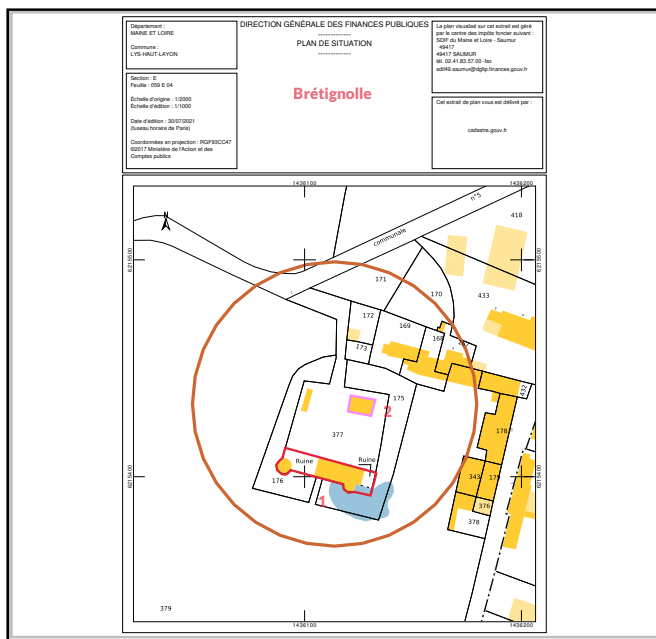
Historique
 Culturel
 Architectural

Inscription en tant qu'élément paysager à protéger au titre de l'article L151-23 du Code de l'urbanisme pour des motifs d'ordre :

Écologique

Justification de l'intêret : **Bâti représentatif de l'histoire agricole et l'architecture rurale de la commune**

Repérage graphique (point ou périmètre) :



Photographie :



Date de la prise de vue :

Photographe : **LYS-HAUT-LAYON**

Identification du patrimoine à protégerNom de l'édifice ou élément : Grange et logis de domestiquesTypologie du bâti : Habitation / AgricoleRepères historiques (date) : 1790 env.Auteur(s) : NCType de propriété (communale, départementale, privée, ou sectionnale) : Privée**Descriptif du bien :**Ancienne grange ayant constitué un logis de domestiques du château
Construit en pierre, toiture tuiles(non retenu au titre du changement de destination)**Proposition de prescriptions de nature à assurer la préservation, la conservation ou la restauration du bien :**Soumettre au permis de démoliren cas de réhabilitation, conservation des facteurs représentatifs et des matériaux locaux et d'origine**Identification des arbres à protéger**

Âge estimé : _____

Taille Hauteur : _____ Diâmètre : _____

Critères d'identification :

- l'arbre présente une morphologie ou physionomie impaire
- l'arbre possède un fonctionnement original ou des adaptations particulières au milieu (ex : posé sur rocher...)
- l'arbre présente des particularités physiologiques (ex : blanchissement d'une partie du feuillage...)
- l'arbre constitue un gîte pour la faune
- autre : _____

Justifier :**État du bien / État de l'arbre :**Mauvais état**Descriptif des abords :**En villageInclus dans une propriété privée / Peu visible de la voirie

FICHE DE RENSEIGNEMENT POUR LA REALISATION DE L'INVENTAIRE (1 fiche par par petit patrimoine ou élément paysagèr)

à remplir par les services de Cholet Agglomération

N ° de la fiche :	Statut de la demande :
	Date de traitement de la demande : / /

Commune : **LYS-HAUT-LAYON (LES CERQUEUX-SOUS-PASSAVANT)**

N° de parcelle : **059 E 0377**

Nom du lieu - dit : **Brétignolle**

Date de la demande : **1 5 0 / 5 / 2 0 2 4**

Objet de la demande

- Ajout d'un élément patrimonial Suppression d'un élément patrimonial Ajout d'un élément paysager remarquable

L'élément est - il situé dans un périmètre d' « invariants » :

- | | |
|---|------------------|
| <input type="checkbox"/> Environnement et patrimoine naturel
<i>Natura 2000, Sites classés, sites inscrits, ZNIEFF, EBC, zones humides, captage d'eau potable...</i> | Préciser : |
| <input type="checkbox"/> Patrimoine bâti
<i>Monuments historiques, sites classés, sites inscrits, SPR, zones de sensibilité archéologique...</i> | Préciser : |
| <input type="checkbox"/> Risques et nuisances
<i>Risques naturels (inondations, mouvements de terrain...), technologiques, nuisances sonores...</i> | Préciser : |
| <input type="checkbox"/> Activités agricoles
<i>Siège d'exploitation, bâtiment générant un périmètre de réciprocité, circulation d'engins agricoles...</i> | Préciser : |
| <input type="checkbox"/> Activités humaines
<i>Station épuration, carrières, ICPE...</i> | Préciser : |

Intêret de la préservation

Inscription en tant qu'élément patrimonial ou paysager à protéger au titre de l'article L151-19 du Code de l'urbanisme pour des motifs d'ordre :

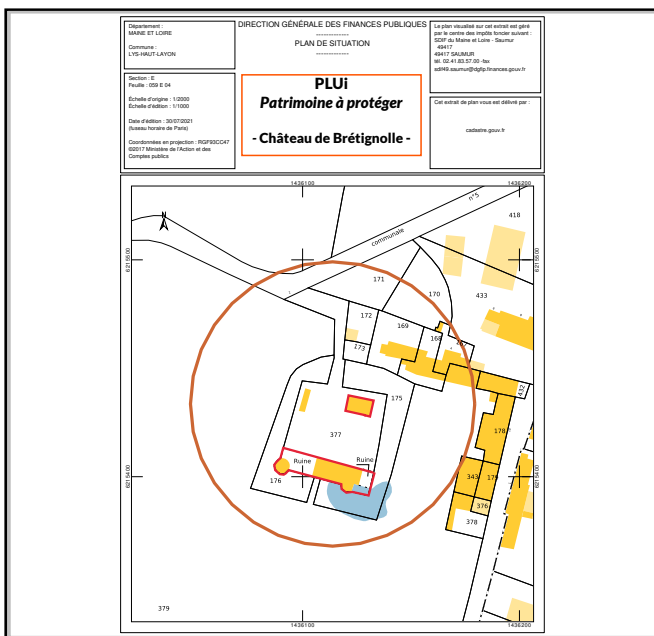
- Historique Culturel Architectural

Inscription en tant qu'élément paysager à protéger au titre de l'article L151-23 du Code de l'urbanisme pour des motifs d'ordre :


- Écologique

Justification de l'intêret : **Bâti monumental, et emblématique de l'histoire et l'architecture rurale de la commune**

Repérage graphique (point ou périmètre) :



Photographie :



Date de la prise de vue : **2 0 2 1**

Photographe : **LYS-HAUT-LAYON**

Identification du patrimoine à protégerNom de l'édifice ou élément : Château de BrétignolleTypologie du bâti : Châteaux / ManoirsRepères historiques (date) : 15e siècle, 4e quart 17e siècle, 19e siècle

Auteur(s) : _____

Type de propriété (communale, départementale, privée, ou sectionnale) : Privée**Descriptif du bien :**Mérimée IA00052115

Château mentionné en 1482, présentant 2 tours du 15e siècle. Rebâti dans le 4e quart du 17e siècle : gros-oeuvre (?) , ouvertures, escalier, cheminées, vantail. Parties agricoles du 4e quart 17e siècle : murs, oculi. Remaniement au 19e siècle pour le logis principal, plus important pour les parties agricoles. Autres parties agricoles construites au 19e siècle. Mention d'une chapelle dans l'une des tours

Proposition de prescriptions de nature à assurer la préservation, la conservation ou la restauration du bien :Soumettre au permis de démoliren cas de réhabilitation, conservation des facteurs représentatifs et des matériaux locaux et d'origineRespect du Nuancier du Maine et Loire**Identification des arbres à protéger**

Âge estimé : _____

Taille Hauteur : _____ Diâmètre : _____

Critères d'identification :

- l'arbre présente une morphologie ou physionomie impaire
- l'arbre possède un fonctionnement original ou des adaptations particulières au milieu (ex : posé sur rocher...)
- l'arbre présente des particularités physiologiques (ex : blanchissement d'une partie du feuillage...)
- l'arbre constitue un gîte pour la faune
- autre : _____

Justifier :**État du bien / État de l'arbre :**Mauvais état / ruine**Descriptif des abords :**En campagneInclus dans une propriété privée / Peu visible de la voirie

FICHE DE RENSEIGNEMENT POUR LA REALISATION DE L'INVENTAIRE (1 fiche par par petit patrimoine ou élément paysagèr)

à remplir par les services de Cholet Agglomération

N ° de la fiche :	Statut de la demande :
	Date de traitement de la demande : / /

Commune : LYS-HAUT-LAYON (LES CERQUEUX-SOUS-PASSAVANT)

N° de parcelle : 059 E 0206

Nom du lieu - dit : Moulin de Brétignolle

Date de la demande : 1 5 0 / 5 / 2 0 2 4

Objet de la demande

Ajout d'un élément patrimonial
 Suppression d'un élément patrimonial
 Ajout d'un élément paysager remarquable

L'élément est - il situé dans un périmètre d' « invariants » :

<input type="checkbox"/> Environnement et patrimoine naturel <i>Natura 2000, Sites classés, sites inscrits, ZNIEFF, EBC, zones humides, captage d'eau potable...</i>	Préciser :
<input type="checkbox"/> Patrimoine bâti <i>Monuments historiques, sites classés, sites inscrits, SPR, zones de sensibilité archéologique...</i>	Préciser :
<input type="checkbox"/> Risques et nuisances <i>Risques naturels (inondations, mouvements de terrain...), technologiques, nuisances sonores...</i>	Préciser :
<input type="checkbox"/> Activités agricoles <i>Siège d'exploitation, bâtiment générant un périmètre de réciprocité, circulation d'engins agricoles...</i>	Préciser :
<input type="checkbox"/> Activités humaines <i>Station épuration, carrières, ICPE...</i>	Préciser :

Intêret de la préservation

Inscription en tant qu'élément patrimonial ou paysager à protéger au titre de l'article L151-19 du Code de l'urbanisme pour des motifs d'ordre :

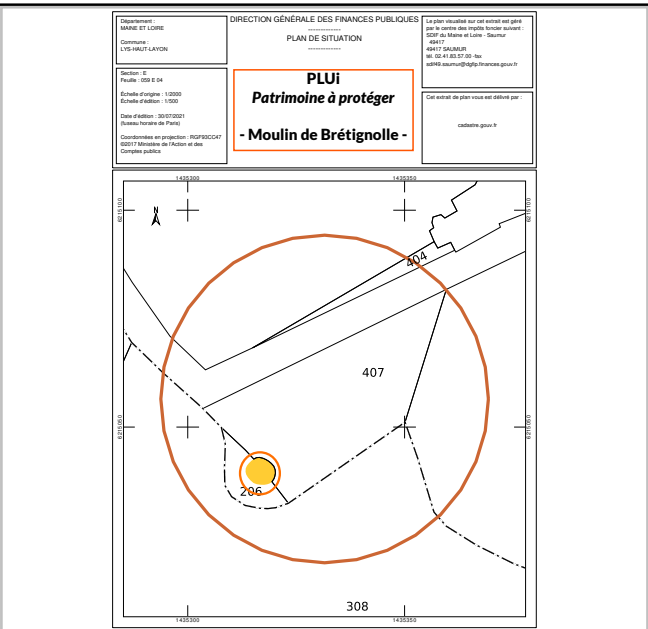
Historique
 Culturel
 Architectural

Inscription en tant qu'élément paysager à protéger au titre de l'article L151-23 du Code de l'urbanisme pour des motifs d'ordre :

Écologique

Justification de l'intêret : Bâti représentatif de l'histoire et l'architecture rurale de la commune

Repérage graphique (point ou périmètre) : Photographie :



Date de la prise de vue : 2 0 2 1

Photographe : LYS-HAUT-LAYON

Identification du patrimoine à protégerNom de l'édifice ou élément : Moulin à ventTypologie du bâti : Bâtiment d'activités

Repères historiques (date) : _____

Auteur(s) : _____

Type de propriété (communale, départementale, privée, ou sectionnale) : Privée**Descriptif du bien :**Vestige d'un ancien moulin en pierre, toiture d'origine et moyen de source d'énergie non conservés**Proposition de prescriptions de nature à assurer la préservation, la conservation ou la restauration du bien :**Soumettre au permis de démoliren cas de réhabilitation, conservation des facteurs représentatifs et des matériaux locaux et d'origine**Identification des arbres à protéger**

Âge estimé : _____

Taille Hauteur : _____ Diamètre : _____

Critères d'identification :

- l'arbre présente une morphologie ou physionomie impaire
- l'arbre possède un fonctionnement original ou des adaptations particulières au milieu (ex : posé sur rocher...)
- l'arbre présente des particularités physiologiques (ex : blanchissement d'une partie du feuillage...)
- l'arbre constitue un gîte pour la faune
- autre : _____

Justifier :**État du bien / État de l'arbre :**Etat passable**Descriptif des abords :**En campagneInclus dans une propriété privée / Sur le domaine public / Visible de la voirie

FICHE DE RENSEIGNEMENT POUR LA REALISATION DE L'INVENTAIRE (1 fiche par par petit patrimoine ou élément paysagèr)

à remplir par les services de Cholet Agglomération

N ° de la fiche :	Statut de la demande :
	Date de traitement de la demande : / /

Commune : **LYS-HAUT-LAYON (LES CERQUEUX-SOUS-PASSAVANT)**

N° de parcelle : **059 D 0097**

Nom du lieu - dit : **19 rue de l'Ecole Notre Dame**

Date de la demande : **1 5 0 / 5 / 2 0 2 4**

Objet de la demande

- Ajout d'un élément patrimonial Suppression d'un élément patrimonial Ajout d'un élément paysager remarquable

L'élément est - il situé dans un périmètre d' « invariants » :

<input type="checkbox"/> Environnement et patrimoine naturel <i>Natura 2000, Sites classés, sites inscrits, ZNIEFF, EBC, zones humides, captage d'eau potable...</i>	Préciser :
<input type="checkbox"/> Patrimoine bâti <i>Monuments historiques, sites classés, sites inscrits, SPR, zones de sensibilité archéologique...</i>	Préciser :
<input type="checkbox"/> Risques et nuisances <i>Risques naturels (inondations, mouvements de terrain...), technologiques, nuisances sonores...</i>	Préciser :
<input type="checkbox"/> Activités agricoles <i>Siège d'exploitation, bâtiment générant un périmètre de réciprocity, circulation d'engins agricoles...</i>	Préciser :
<input type="checkbox"/> Activités humaines <i>Station épuration, carrières, ICPE...</i>	Préciser :

Intêret de la préservation

Inscription en tant qu'élément patrimonial ou paysager à protéger au titre de l'article L151-19 du Code de l'urbanisme pour des motifs d'ordre :

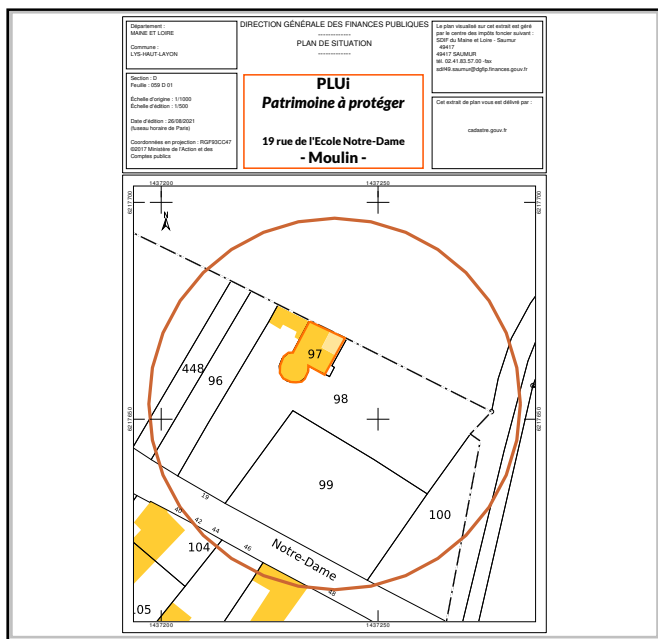
- Historique Culturel Architectural

Inscription en tant qu'élément paysager à protéger au titre de l'article L151-23 du Code de l'urbanisme pour des motifs d'ordre :

- Écologique

Justification de l'intêret : **Bâti représentatif de l'histoire et l'architecture rurale de la commune**

Repérage graphique (point ou périmètre) :



Photographie :



Date de la prise de vue :

Photographe : **google**

Identification du patrimoine à protéger

Nom de l'édifice ou élément : Moulin à vent

Typologie du bâti : Bâti rural d'activités / Habitation

Repères historiques (date) : Milieu 19-me siècle

Auteur(s) :

Type de propriété (communale, départementale, privée, ou sectionnale) : Privée

Descriptif du bien :

Moulin à vent tour construit entre 1839, plan cadastral, et 1858, daté par source : carnet de patentes

Patrimoine

Proposition de prescriptions de nature à assurer la préservation, la conservation ou la restauration du bien :

Soumettre au permis de démolir

en cas de réhabilitation, conservation des facteurs représentatifs et des matériaux locaux et d'origine

Respect du Nuancier du Maine et Loire

Identification des arbres à protéger

Âge estimé : _____

Taille Hauteur : _____ Diâmètre : _____

Critères d'identification :

- l'arbre présente une morphologie ou physionomie impaire
- l'arbre possède un fonctionnement original ou des adaptations particulières au milieu (ex : posé sur rocher...)
- l'arbre présente des particularités physiologiques (ex : blanchissement d'une partie du feuillage...)
- l'arbre constitue un gîte pour la faune
- autre : _____

Justifier :

État du bien / État de l'arbre :

Bon état structurel général

Descriptif des abords :

En agglomération

Inclus dans une propriété privée / Visible de la voirie

Paysage

Patrimoine et Paysage

FICHE DE RENSEIGNEMENT POUR LA REALISATION DE L'INVENTAIRE (1 fiche par par petit patrimoine ou élément paysagèr)

à remplir par les services de Cholet Agglomération

N ° de la fiche :	Statut de la demande :
	Date de traitement de la demande : / /

Commune : LYS-HAUT-LAYON (LES CERQUEUX-SOUS-PASSAVANT)

N° de parcelle : 059 D 0579

Nom du lieu - dit : 2 rue du Petit Anjou

Date de la demande : 1 5 0 / 5 / 2 0 2 4

Objet de la demande

- Ajout d'un élément patrimonial Suppression d'un élément patrimonial Ajout d'un élément paysager remarquable

L'élément est - il situé dans un périmètre d'« invariants » :

<input type="checkbox"/> Environnement et patrimoine naturel <i>Natura 2000, Sites classés, sites inscrits, ZNIEFF, EBC, zones humides, captage d'eau potable...</i>	Préciser :
<input type="checkbox"/> Patrimoine bâti <i>Monuments historiques, sites classés, sites inscrits, SPR, zones de sensibilité archéologique...</i>	Préciser :
<input type="checkbox"/> Risques et nuisances <i>Risques naturels (inondations, mouvements de terrain...), technologiques, nuisances sonores...</i>	Préciser :
<input type="checkbox"/> Activités agricoles <i>Siège d'exploitation, bâtiment générant un périmètre de réciprocité, circulation d'engins agricoles...</i>	Préciser :
<input type="checkbox"/> Activités humaines <i>Station épuration, carrières, ICPE...</i>	Préciser :

Intêret de la préservation

Inscription en tant qu'élément patrimonial ou paysager à protéger au titre de l'article L151-19 du Code de l'urbanisme pour des motifs d'ordre :

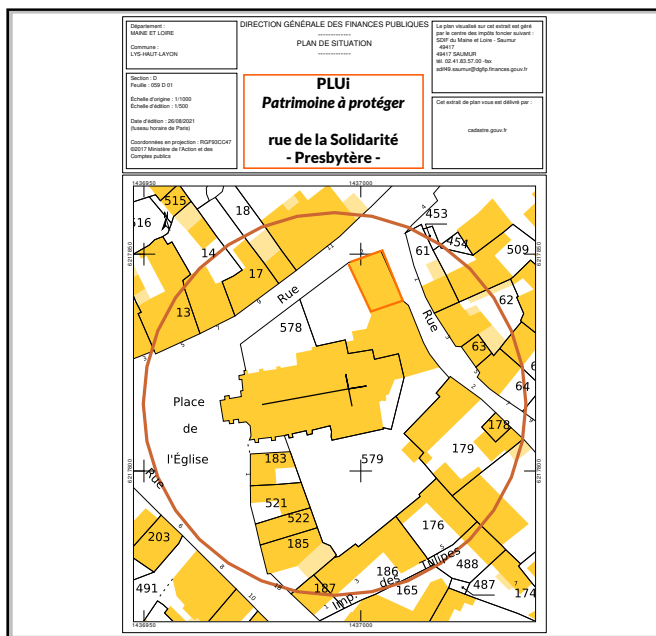
- Historique Culturel Architectural

Inscription en tant qu'élément paysager à protéger au titre de l'article L151-23 du Code de l'urbanisme pour des motifs d'ordre :

- Écologique

Justification de l'intêret : Bâti représentatif de l'histoire et l'architecture rurale de la commune

Repérage graphique (point ou périmètre) :



Photographie :



Date de la prise de vue :

Photographe : @Google

Identification du patrimoine à protégerNom de l'édifice ou élément : Ancien PresbytèreTypologie du bâti : HabitationRepères historiques (date) : 1880Auteur(s) : NEVEU J.B (architecte)Type de propriété (communale, départementale, privée, ou sectionnale) : Privée**Descriptif du bien :**Murs en Grès, moellons et enduits, Toiture en ardoises et tuilesNB : le jardin du presbytère a été légué à la commune et constitue un espace d'exposition des sculptures de l'artiste Martine Vaugel.**Proposition de prescriptions de nature à assurer la préservation, la conservation ou la restauration du bien :**Soumettre au permis de démoliren cas de réhabilitation, conservation des facteurs représentatifs et des matériaux locaux et d'origineRespect du Nuancier du Maine et Loire**Identification des arbres à protéger**

Âge estimé : _____

Taille Hauteur : _____ Diamètre : _____

Critères d'identification :

- l'arbre présente une morphologie ou physionomie impaire
- l'arbre possède un fonctionnement original ou des adaptations particulières au milieu (ex : posé sur rocher...)
- l'arbre présente des particularités physiologiques (ex : blanchissement d'une partie du feuillage...)
- l'arbre constitue un gîte pour la faune
- autre : _____

Justifier :**État du bien / État de l'arbre :**Bon état structurel général**Descriptif des abords :**En agglomérationInclus dans une propriété privée / Visible de la voirie

FICHE DE RENSEIGNEMENT POUR LA REALISATION DE L'INVENTAIRE (1 fiche par par petit patrimoine ou élément paysagèr)

à remplir par les services de Cholet Agglomération

N ° de la fiche :	Statut de la demande :
	Date de traitement de la demande : / /

Commune : **LYS-HAUT-LAYON (LES CERQUEUX-SOUS-PASSAVANT)**

N° de parcelle : **059 D 0578**

Nom du lieu - dit : **Place de l'Eglise**

Date de la demande : **1 5 0 / 5 / 2 0 2 4**

Objet de la demande

- Ajout d'un élément patrimonial Suppression d'un élément patrimonial Ajout d'un élément paysager remarquable

L'élément est - il situé dans un périmètre d' « invariants » :

<input type="checkbox"/> Environnement et patrimoine naturel <i>Natura 2000, Sites classés, sites inscrits, ZNIEFF, EBC, zones humides, captage d'eau potable...</i>	Préciser :
<input type="checkbox"/> Patrimoine bâti <i>Monuments historiques, sites classés, sites inscrits, SPR, zones de sensibilité archéologique...</i>	Préciser :
<input type="checkbox"/> Risques et nuisances <i>Risques naturels (inondations, mouvements de terrain...), technologiques, nuisances sonores...</i>	Préciser :
<input type="checkbox"/> Activités agricoles <i>Siège d'exploitation, bâtiment générant un périmètre de réciprocité, circulation d'engins agricoles...</i>	Préciser :
<input type="checkbox"/> Activités humaines <i>Station épuration, carrières, ICPE...</i>	Préciser :

Intêret de la préservation

Inscription en tant qu'élément patrimonial ou paysager à protéger au titre de l'article L151-19 du Code de l'urbanisme pour des motifs d'ordre :

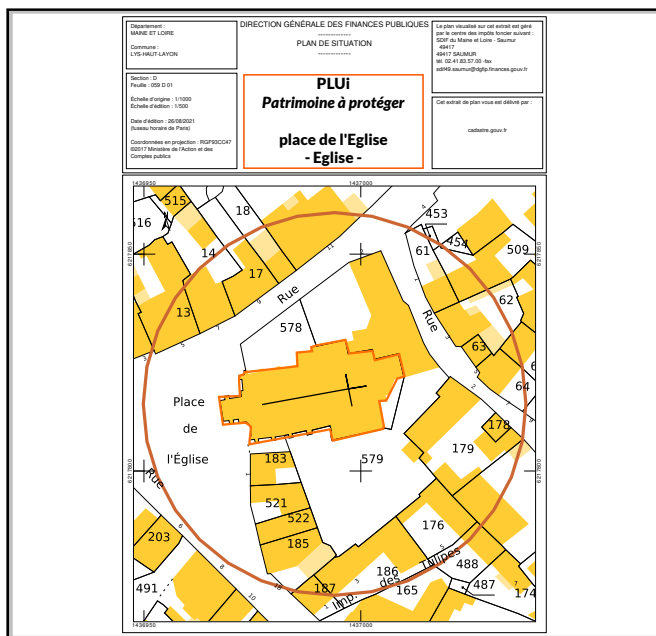
- Historique Culturel Architectural

Inscription en tant qu'élément paysager à protéger au titre de l'article L151-23 du Code de l'urbanisme pour des motifs d'ordre :

- Écologique

Justification de l'intêret : **Bâti emblématique de l'histoire de la commune**

Repérage graphique (point ou périmètre) :



Photographie :



Date de la prise de vue : **2 0 1 8**

Photographe : **LYS-HAUT-LAYON**

Identification du patrimoine à protégerNom de l'édifice ou élément : Eglise Saint-Martin de VertouTypologie du bâti : Édifice religieuxRepères historiques (date) : 1727, 1863 (reconstruction après les guerres de Vendée)Auteur(s) : Architecte : Alfred TESSIER et DENIAU, Maître d'oeuvre SIMONType de propriété (communale, départementale, privée, ou sectionnale) : Communale**Descriptif du bien :**Mérimée IA00052109 + Mérimée IM49001088 (mobilier classé)Eglise saint Martin de Vertou bâtie au 12e siècle sous Guillaume II de passavant ; mentionnée église paroissiale au 16e siècle ; nef reconstruite en 1727 par Deniau ; choeur et transept repris en 1857 et 1858 par Simon ; reconstruction de la nef en 1863 et du clocher en 1872 par Alfred Tessier ; cimetière déplacé en 1862, Rénovation de la flèche en 2014.**Proposition de prescriptions de nature à assurer la préservation, la conservation ou la restauration du bien :**Soumettre au permis de démoliren cas de réhabilitation, conservation des facteurs représentatifs et des matériaux locaux et d'origineRespect du Nuancier du Maine et Loire**Identification des arbres à protéger**

Âge estimé : _____

Taille Hauteur : _____ Diâmètre : _____

Critères d'identification :

- l'arbre présente une morphologie ou physionomie impaire
- l'arbre possède un fonctionnement original ou des adaptations particulières au milieu (ex : posé sur rocher...)
- l'arbre présente des particularités physiologiques (ex : blanchissement d'une partie du feuillage...)
- l'arbre constitue un gîte pour la faune
- autre : _____

Justifier :**État du bien / État de l'arbre :**Bon état structurel général**Descriptif des abords :**En agglomérationSur le domaine public / Visible de la voirie et visitable

FICHE DE RENSEIGNEMENT POUR LA REALISATION DE L'INVENTAIRE (1 fiche par par petit patrimoine ou élément paysagèr)

à remplir par les services de Cholet Agglomération

N ° de la fiche :	Statut de la demande :
	Date de traitement de la demande : / /

Commune : LYS-HAUT-LAYON (LES CERQUEUX-SOUS-PASSAVANT)

N° de parcelle : 059 D 0268

Nom du lieu - dit : route de Cléré-sur-Layon

Date de la demande : 1 5 0 / 5 / 2 0 2 4

Objet de la demande

- Ajout d'un élément patrimonial Suppression d'un élément patrimonial Ajout d'un élément paysager remarquable

L'élément est - il situé dans un périmètre d' « invariants » :

<input type="checkbox"/> Environnement et patrimoine naturel <i>Natura 2000, Sites classés, sites inscrits, ZNIEFF, EBC, zones humides, captage d'eau potable...</i>	Préciser :
<input type="checkbox"/> Patrimoine bâti <i>Monuments historiques, sites classés, sites inscrits, SPR, zones de sensibilité archéologique...</i>	Préciser :
<input type="checkbox"/> Risques et nuisances <i>Risques naturels (inondations, mouvements de terrain...), technologiques, nuisances sonores...</i>	Préciser :
<input type="checkbox"/> Activités agricoles <i>Siège d'exploitation, bâtiment générant un périmètre de réciprocity, circulation d'engins agricoles...</i>	Préciser :
<input type="checkbox"/> Activités humaines <i>Station épuration, carrières, ICPE...</i>	Préciser :

Intêret de la préservation

Inscription en tant qu'élément patrimonial ou paysager à protéger au titre de l'article L151-19 du Code de l'urbanisme pour des motifs d'ordre :

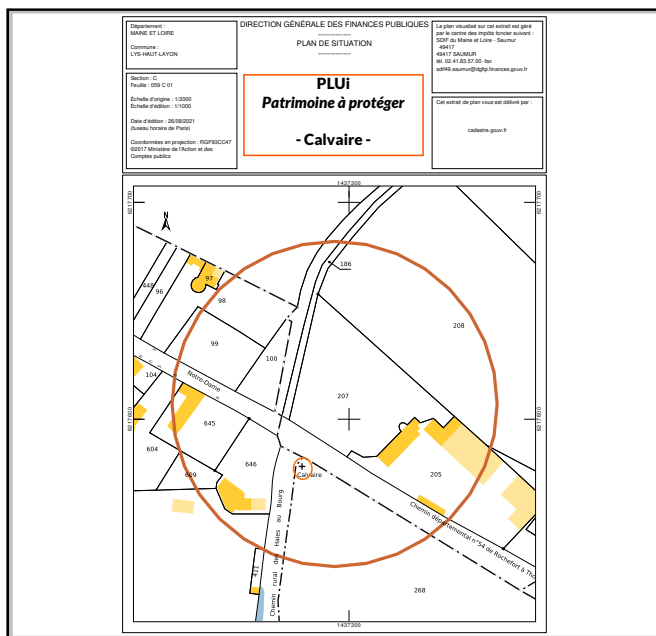
- Historique Culturel Architectural

Inscription en tant qu'élément paysager à protéger au titre de l'article L151-23 du Code de l'urbanisme pour des motifs d'ordre :


- Écologique

Justification de l'intérêt : Monument représentatif de l'histoire religieuse de la commune

Repérage graphique (point ou périmètre) :



Photographie :



Date de la prise de vue : 2 0 2 4

Photographe : LYS-HAUT-LAYON

Identification du patrimoine à protégerNom de l'édifice ou élément : Calvaire Chemin des HaiesTypologie du bâti : Croix et Calvaires

Repères historiques (date) : _____

Auteur(s) : _____

Type de propriété (communale, départementale, privée, ou sectionnale) : Privée**Descriptif du bien :**Socle en pierre de taille et brique, surmontée d'un croix en bois peint
Enclos de clôture**Proposition de prescriptions de nature à assurer la préservation, la conservation ou la restauration du bien :**Soumettre au permis de démoliren cas de réhabilitation, conservation des facteurs représentatifs et des matériaux locaux et d'origine**Identification des arbres à protéger**

Âge estimé : _____

Taille Hauteur : _____ Diamètre : _____

Critères d'identification :

- l'arbre présente une morphologie ou physionomie impaire
- l'arbre possède un fonctionnement original ou des adaptations particulières au milieu (ex : posé sur rocher...)
- l'arbre présente des particularités physiologiques (ex : blanchissement d'une partie du feuillage...)
- l'arbre constitue un gîte pour la faune
- autre : _____

Justifier :**État du bien / État de l'arbre :**Bon état structurel général**Descriptif des abords :**En sortie agglomérationInclus dans une propriété privée / Visible de la voirie

FICHE DE RENSEIGNEMENT POUR LA REALISATION DE L'INVENTAIRE (1 fiche par par petit patrimoine ou élément paysagèr)

à remplir par les services de Cholet Agglomération

N ° de la fiche :	Statut de la demande :
	Date de traitement de la demande : / /

Commune : LYS-HAUT-LAYON (NUEIL-SUR-LAYON)

N° de parcelle : 232 AC 0125

Nom du lieu - dit : 13 rue de la Mairie de Nueil

Date de la demande : 3 1 0 / 5 / 2 0 2 4

Objet de la demande

Ajout d'un élément patrimonial Suppression d'un élément patrimonial Ajout d'un élément paysager remarquable

L'élément est - il situé dans un périmètre d'« invariants » :

<input type="checkbox"/> Environnement et patrimoine naturel <i>Natura 2000, Sites classés, sites inscrits, ZNIEFF, EBC, zones humides, captage d'eau potable...</i>	Préciser :
<input type="checkbox"/> Patrimoine bâti <i>Monuments historiques, sites classés, sites inscrits, SPR, zones de sensibilité archéologique...</i>	Préciser :
<input type="checkbox"/> Risques et nuisances <i>Risques naturels (inondations, mouvements de terrain...), technologiques, nuisances sonores...</i>	Préciser :
<input type="checkbox"/> Activités agricoles <i>Siège d'exploitation, bâtiment générant un périmètre de réciprocity, circulation d'engins agricoles...</i>	Préciser :
<input type="checkbox"/> Activités humaines <i>Station épuration, carrières, ICPE...</i>	Préciser :

Intêret de la préservation

Inscription en tant qu'élément patrimonial ou paysager à protéger au titre de l'article L151-19 du Code de l'urbanisme pour des motifs d'ordre :

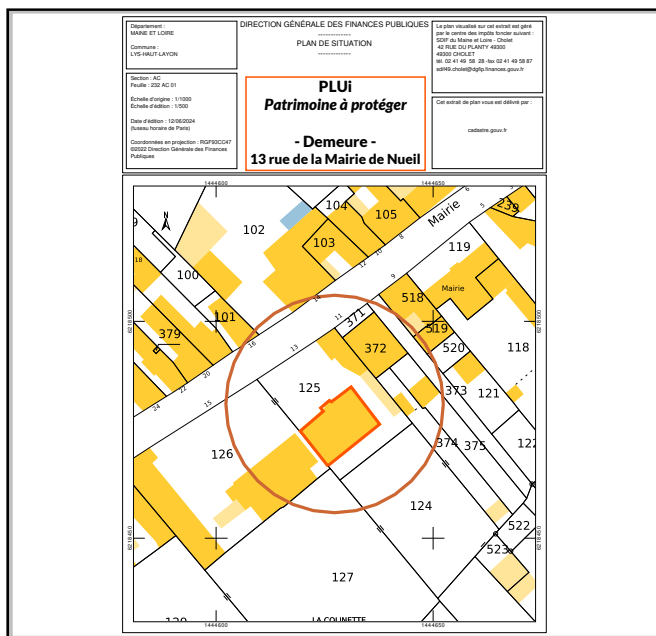
Historique Culturel Architectural

Inscription en tant qu'élément paysager à protéger au titre de l'article L151-23 du Code de l'urbanisme pour des motifs d'ordre :

Écologique

Justification de l'intérêt : Bâti représentatif de l'histoire et l'architecture rurale de la commune

Repérage graphique (point ou périmètre) :



Photographie :



Date de la prise de vue : 2 0 2 4

Photographe : LYS-HAUT-LAYON

Identification du patrimoine à protégerNom de l'édifice ou élément : DemeureTypologie du bâti : HabitationRepères historiques (date) : 1860Auteur(s) : NCType de propriété (communale, départementale, privée, ou sectionnale) : Privée**Descriptif du bien :**Demeure 19ème siècle, pierre de taille, tuffeau et toiture ardoises.**Proposition de prescriptions de nature à assurer la préservation, la conservation ou la restauration du bien :**Soumettre au permis de démoliren cas de réhabilitation, conservation des facteurs représentatifs et des matériaux locaux et d'origine**Identification des arbres à protéger**

Âge estimé : _____

Taille Hauteur : _____ Diamètre : _____

Critères d'identification :

- l'arbre présente une morphologie ou physionomie impaire
- l'arbre possède un fonctionnement original ou des adaptations particulières au milieu (ex : posé sur rocher...)
- l'arbre présente des particularités physiologiques (ex : blanchissement d'une partie du feuillage...)
- l'arbre constitue un gîte pour la faune
- autre : _____

Justifier :**État du bien / État de l'arbre :**Bon état structurel général**Descriptif des abords :**En agglomérationInclus dans une propriété privée / Visible de la voirie

FICHE DE RENSEIGNEMENT POUR LA REALISATION DE L'INVENTAIRE (1 fiche par par petit patrimoine ou élément paysagèr)

à remplir par les services de Cholet Agglomération

N ° de la fiche : _____ Statut de la demande : _____
Date de traitement de la demande : _____ / _____ / _____

Commune : LYS-HAUT-LAYON (NUEIL-SUR-LAYON)
N° de parcelle : 232 AC 0126
Nom du lieu - dit : 15 rue de la Mairie de Nueil
Date de la demande : 3 1 0 / 5 / 2 0 2 4

Objet de la demande

- Ajout d'un élément patrimonial Suppression d'un élément patrimonial Ajout d'un élément paysager remarquable

L'élément est - il situé dans un périmètre d'« invariants » :

- | | |
|---|------------------|
| <input type="checkbox"/> Environnement et patrimoine naturel
<i>Natura 2000, Sites classés, sites inscrits, ZNIEFF, EBC, zones humides, captage d'eau potable...</i> | Préciser : _____ |
| <input type="checkbox"/> Patrimoine bâti
<i>Monuments historiques, sites classés, sites inscrits, SPR, zones de sensibilité archéologique...</i> | Préciser : _____ |
| <input type="checkbox"/> Risques et nuisances
<i>Risques naturels (inondations, mouvements de terrain...), technologiques, nuisances sonores...</i> | Préciser : _____ |
| <input type="checkbox"/> Activités agricoles
<i>Siège d'exploitation, bâtiment générant un périmètre de réciprocity, circulation d'engins agricoles...</i> | Préciser : _____ |
| <input type="checkbox"/> Activités humaines
<i>Station épuration, carrières, ICPE...</i> | Préciser : _____ |

Intêret de la préservation

Inscription en tant qu'élément patrimonial ou paysager à protéger au titre de l'article L151-19 du Code de l'urbanisme pour des motifs d'ordre :

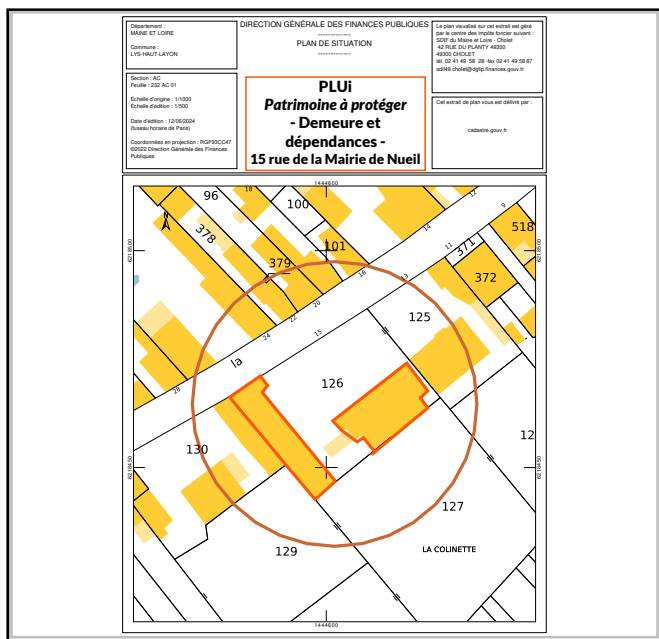
- Historique Culturel Architectural

Inscription en tant qu'élément paysager à protéger au titre de l'article L151-23 du Code de l'urbanisme pour des motifs d'ordre :


- Écologique

Justification de l'intêret : Bâti représentatif de l'histoire et l'architecture rurale de la commune
Monument représentatif de l'histoire religieuse de la commune

Repérage graphique (point ou périmètre) :



Photographie :



Date de la prise de vue : 2 0 2 4

Photographe : LYS-HAUT-LAYON

Identification du patrimoine à protéger

Nom de l'édifice ou élément : Demeure et dépendancesTypologie du bâti : Habitation

Repères historiques (date) : _____

Auteur(s) : 1880 envType de propriété (communale, départementale, privée, ou sectionnale) : Privée

Descriptif du bien :

Demeure 19ème siècle et dépendances, en pierre de taille et toitures ardoises.

Proposition de prescriptions de nature à assurer la préservation, la conservation ou la restauration du bien :

Soumettre au permis de démoliren cas de réhabilitation, conservation des facteurs représentatifs et des matériaux locaux et d'origine

Identification des arbres à protéger

Âge estimé : _____

Taille Hauteur : _____ Diâmètre : _____

Critères d'identification :

- l'arbre présente une morphologie ou physionomie impaire
- l'arbre possède un fonctionnement original ou des adaptations particulières au milieu (ex : posé sur rocher...)
- l'arbre présente des particularités physiologiques (ex : blanchissement d'une partie du feuillage...)
- l'arbre constitue un gîte pour la faune
- autre : _____

Justifier :

État du bien / État de l'arbre :

Bon état structurel général

Descriptif des abords :

En agglomérationInclus dans une propriété privée / Visible de la voirie

FICHE DE RENSEIGNEMENT POUR LA REALISATION DE L'INVENTAIRE (1 fiche par par petit patrimoine ou élément paysagèr)

à remplir par les services de Cholet Agglomération

N ° de la fiche :	Statut de la demande :
	Date de traitement de la demande : / /

Commune : LYS-HAUT-LAYON (NUEIL-SUR-LAYON)

N° de parcelle : 232 AC 0171

Nom du lieu - dit : Place de l'Eglise de Nueil

Date de la demande : 3 1 0 / 5 / 2 0 2 4

Objet de la demande

- Ajout d'un élément patrimonial Suppression d'un élément patrimonial Ajout d'un élément paysager remarquable

L'élément est - il situé dans un périmètre d' « invariants » :

<input type="checkbox"/> Environnement et patrimoine naturel <i>Natura 2000, Sites classés, sites inscrits, ZNIEFF, EBC, zones humides, captage d'eau potable...</i>	Préciser :
<input type="checkbox"/> Patrimoine bâti <i>Monuments historiques, sites classés, sites inscrits, SPR, zones de sensibilité archéologique...</i>	Préciser :
<input type="checkbox"/> Risques et nuisances <i>Risques naturels (inondations, mouvements de terrain...), technologiques, nuisances sonores...</i>	Préciser :
<input type="checkbox"/> Activités agricoles <i>Siège d'exploitation, bâtiment générant un périmètre de réciprocité, circulation d'engins agricoles...</i>	Préciser :
<input type="checkbox"/> Activités humaines <i>Station épuration, carrières, ICPE...</i>	Préciser :

Intêret de la préservation

Inscription en tant qu'élément patrimonial ou paysager à protéger au titre de l'article L151-19 du Code de l'urbanisme pour des motifs d'ordre :

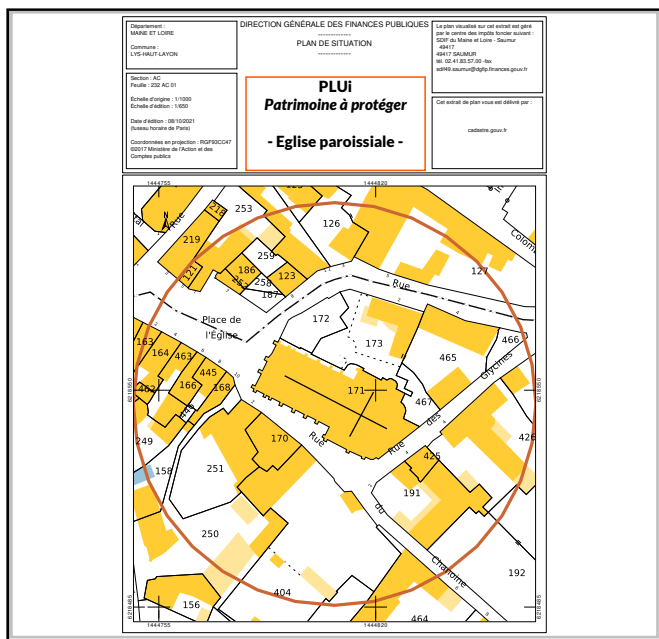
- Historique Culturel Architectural

Inscription en tant qu'élément paysager à protéger au titre de l'article L151-23 du Code de l'urbanisme pour des motifs d'ordre :

- Écologique

Justification de l'intérêt : Édifice religieux représentatif de l'histoire et l'architecture de la commune

Repérage graphique (point ou périmètre) :



Photographie :



Date de la prise de vue : 2 0 1 8

Photographe : LYS-HAUT-LAYON

Identification du patrimoine à protégerNom de l'édifice ou élément : Église paroissiale Saint-HilaireTypologie du bâti : Édifice religieuxRepères historiques (date) : 1581, 1844Auteur(s) : TESSIER AlfredType de propriété (communale, départementale, privée, ou sectionnale) : Communale**Descriptif du bien :**Mérimée IA00052220 + Éléments mobiliersEglise paroissiale saint Hilaire du 12e siècle ;Remaniée au 13e siècle et 14e siècle ;Reconstruite en partie après un incendie en 1581, date portée sur pierre conservée dans l'église actuelle ;Clocher construit en 1844, ; ensemble de l'église détruit en 1887 pour faire place à la nouvelle église paroissiale construite par l'architecte Alfred Tessier en 1887 et 1888**Proposition de prescriptions de nature à assurer la préservation, la conservation ou la restauration du bien :**Soumettre au permis de démoliren cas de réhabilitation, conservation des facteurs représentatifs et des matériaux locaux et d'origine**Identification des arbres à protéger**

Âge estimé : _____

Taille Hauteur : _____ Diâmètre : _____

Critères d'identification :

- l'arbre présente une morphologie ou physionomie impaire
- l'arbre possède un fonctionnement original ou des adaptations particulières au milieu (ex : posé sur rocher...)
- l'arbre présente des particularités physiologiques (ex : blanchissement d'une partie du feuillage...)
- l'arbre constitue un gîte pour la faune
- autre : _____

Justifier :**État du bien / État de l'arbre :**Bon état structurel général**Descriptif des abords :**En agglomérationSur le domaine public / Visible de la voirie

FICHE DE RENSEIGNEMENT POUR LA REALISATION DE L'INVENTAIRE (1 fiche par par petit patrimoine ou élément paysagèr)

à remplir par les services de Cholet Agglomération

N ° de la fiche :	Statut de la demande :
	Date de traitement de la demande : / /

Commune : LYS-HAUT-LAYON (NUEIL-SUR-LAYON)

N° de parcelle : 232 AC 0111

Nom du lieu - dit : 5 place d'Armes

Date de la demande : 3 1 0 / 5 / 2 0 2 4

Objet de la demande

- Ajout d'un élément patrimonial Suppression d'un élément patrimonial Ajout d'un élément paysager remarquable

L'élément est - il situé dans un périmètre d' « invariants » :

<input type="checkbox"/> Environnement et patrimoine naturel <i>Natura 2000, Sites classés, sites inscrits, ZNIEFF, EBC, zones humides, captage d'eau potable...</i>	Préciser :
<input type="checkbox"/> Patrimoine bâti <i>Monuments historiques, sites classés, sites inscrits, SPR, zones de sensibilité archéologique...</i>	Préciser :
<input type="checkbox"/> Risques et nuisances <i>Risques naturels (inondations, mouvements de terrain...), technologiques, nuisances sonores...</i>	Préciser :
<input type="checkbox"/> Activités agricoles <i>Siège d'exploitation, bâtiment générant un périmètre de réciprocité, circulation d'engins agricoles...</i>	Préciser :
<input type="checkbox"/> Activités humaines <i>Station épuration, carrières, ICPE...</i>	Préciser :

Intêret de la préservation

Inscription en tant qu'élément patrimonial ou paysager à protéger au titre de l'article L151-19 du Code de l'urbanisme pour des motifs d'ordre :

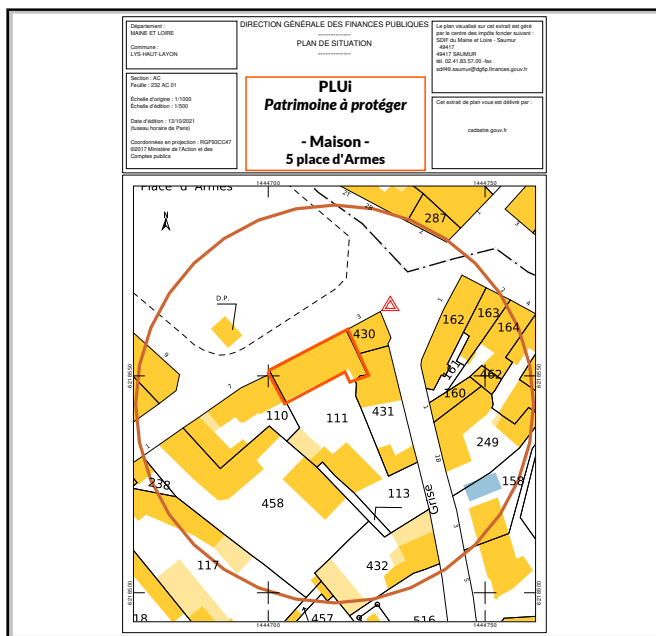
- Historique Culturel Architectural

Inscription en tant qu'élément paysager à protéger au titre de l'article L151-23 du Code de l'urbanisme pour des motifs d'ordre :

- Écologique

Justification de l'intêret : Bâti représentatif de l'histoire et l'architecture rurale de la commune

Repérage graphique (point ou périmètre) :



Photographie :



Date de la prise de vue : 2 0 2 4

Photographe : LYS-HAUT-LAYON

Identification du patrimoine à protégerNom de l'édifice ou élément : Maison ourgeoiseTypologie du bâti : HabitationRepères historiques (date) : 4e quart 19e siècleAuteur(s) : NCType de propriété (communale, départementale, privée, ou sectionnale) : Privée**Descriptif du bien :**Mérimée IA00052468Maison présente sur le cadastre de 1838, façade entièrement reprise 4e quart 19e siècle**Proposition de prescriptions de nature à assurer la préservation, la conservation ou la restauration du bien :**Soumettre au permis de démoliren cas de réhabilitation, conservation des facteurs représentatifs et des matériaux locaux et d'origine**Identification des arbres à protéger**

Âge estimé : _____

Taille Hauteur : _____ Diâmètre : _____

Critères d'identification :

- l'arbre présente une morphologie ou physionomie impaire
- l'arbre possède un fonctionnement original ou des adaptations particulières au milieu (ex : posé sur rocher...)
- l'arbre présente des particularités physiologiques (ex : blanchissement d'une partie du feuillage...)
- l'arbre constitue un gîte pour la faune
- autre : _____

Justifier :**État du bien / État de l'arbre :**Bon état structurel général**Descriptif des abords :**En En agglomérationInclus dans une propriété privée / Visible de la voirie

FICHE DE RENSEIGNEMENT POUR LA REALISATION DE L'INVENTAIRE (1 fiche par par petit patrimoine ou élément paysagèr)

à remplir par les services de Cholet Agglomération

N ° de la fiche :	Statut de la demande :
	Date de traitement de la demande : / /

Commune : LYS-HAUT-LAYON (NUEIL-SUR-LAYON)

N° de parcelle : 232 AC 0063 (domaine public)

Nom du lieu - dit : Rue du Paradis

Date de la demande : 3 1 0 / 5 / 2 0 2 4

Objet de la demande

- Ajout d'un élément patrimonial Suppression d'un élément patrimonial Ajout d'un élément paysager remarquable

L'élément est - il situé dans un périmètre d' « invariants » :

- | | |
|---|------------|
| <input type="checkbox"/> Environnement et patrimoine naturel
<i>Natura 2000, Sites classés, sites inscrits, ZNIEFF, EBC, zones humides, captage d'eau potable...</i> | Préciser : |
| <input type="checkbox"/> Patrimoine bâti
<i>Monuments historiques, sites classés, sites inscrits, SPR, zones de sensibilité archéologique...</i> | Préciser : |
| <input type="checkbox"/> Risques et nuisances
<i>Risques naturels (inondations, mouvements de terrain...), technologiques, nuisances sonores...</i> | Préciser : |
| <input type="checkbox"/> Activités agricoles
<i>Siège d'exploitation, bâtiment générant un périmètre de réciprocity, circulation d'engins agricoles...</i> | Préciser : |
| <input type="checkbox"/> Activités humaines
<i>Station épuration, carrières, ICPE...</i> | Préciser : |

Intêret de la préservation

Inscription en tant qu'élément patrimonial ou paysager à protéger au titre de l'article L151-19 du Code de l'urbanisme pour des motifs d'ordre :

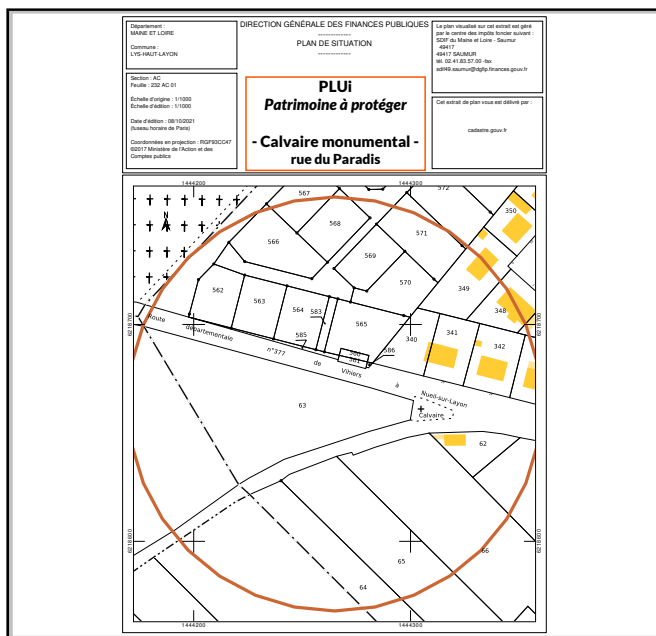
- Historique Culturel Architectural

Inscription en tant qu'élément paysager à protéger au titre de l'article L151-23 du Code de l'urbanisme pour des motifs d'ordre :

- Écologique

Justification de l'intêret : Monument représentatif de l'histoire religieuse de la commune

Repérage graphique (point ou périmètre) :



Photographie :



Date de la prise de vue : 2 0 2 4

Photographe : LYS-HAUT-LAYON

Identification du patrimoine à protégerNom de l'édifice ou élément : Croix de missionTypologie du bâti : Croix & CalvairesRepères historiques (date) : 1876, 1886, 1892, 1921, 1932Auteur(s) : DECELType de propriété (communale, départementale, privée, ou sectionnale) : Communale**Descriptif du bien :**Mérimée IA00052222Calvaire signé J.J. Decel et fils, missions de : 1876, 1886, 1892, 1921, 1932, Porte les dates**Proposition de prescriptions de nature à assurer la préservation, la conservation ou la restauration du bien :**Soumettre au permis de démoliren cas de réhabilitation, conservation des facteurs représentatifs et des matériaux locaux et d'origine**Identification des arbres à protéger**

Âge estimé : _____

Taille Hauteur : _____ Diamètre : _____

Critères d'identification :

- l'arbre présente une morphologie ou physionomie impaire
- l'arbre possède un fonctionnement original ou des adaptations particulières au milieu (ex : posé sur rocher...)
- l'arbre présente des particularités physiologiques (ex : blanchissement d'une partie du feuillage...)
- l'arbre constitue un gîte pour la faune
- autre : _____

Justifier :**État du bien / État de l'arbre :**Bon état structurel général**Descriptif des abords :**En agglomérationSur le domaine public / Visible de la voirie

FICHE DE RENSEIGNEMENT POUR LA REALISATION DE L'INVENTAIRE (1 fiche par par petit patrimoine ou élément paysagèr)

à remplir par les services de Cholet Agglomération

N ° de la fiche :	Statut de la demande :
	Date de traitement de la demande : / /

Commune : LYS-HAUT-LAYON (NUEIL-SUR-LAYON)

N° de parcelle : 232 AB 0235

Nom du lieu - dit : 7 rue de Preuil

Date de la demande : 3 1 0 / 5 / 2 0 2 4

Objet de la demande

- Ajout d'un élément patrimonial Suppression d'un élément patrimonial Ajout d'un élément paysager remarquable

L'élément est - il situé dans un périmètre d' « invariants » :

- | | |
|---|------------------|
| <input type="checkbox"/> Environnement et patrimoine naturel
<i>Natura 2000, Sites classés, sites inscrits, ZNIEFF, EBC, zones humides, captage d'eau potable...</i> | Préciser : |
| <input type="checkbox"/> Patrimoine bâti
<i>Monuments historiques, sites classés, sites inscrits, SPR, zones de sensibilité archéologique...</i> | Préciser : |
| <input type="checkbox"/> Risques et nuisances
<i>Risques naturels (inondations, mouvements de terrain...), technologiques, nuisances sonores...</i> | Préciser : |
| <input type="checkbox"/> Activités agricoles
<i>Siège d'exploitation, bâtiment générant un périmètre de réciprocity, circulation d'engins agricoles...</i> | Préciser : |
| <input type="checkbox"/> Activités humaines
<i>Station épuration, carrières, ICPE...</i> | Préciser : |

Intêret de la préservation

Inscription en tant qu'élément patrimonial ou paysager à protéger au titre de l'article L151-19 du Code de l'urbanisme pour des motifs d'ordre :

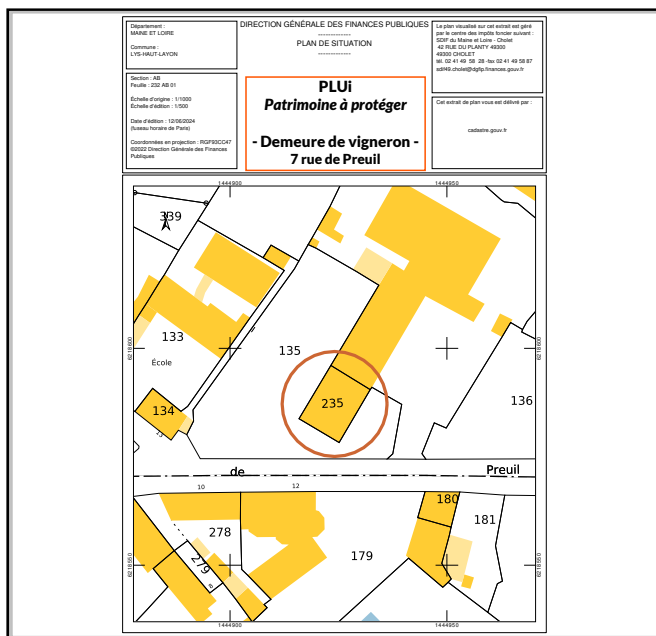
- Historique Culturel Architectural

Inscription en tant qu'élément paysager à protéger au titre de l'article L151-23 du Code de l'urbanisme pour des motifs d'ordre :


- Écologique

Justification de l'intêret : Bâti représentatif de l'histoire et l'architecture rurale de la commune

Repérage graphique (point ou périmètre) :



Photographie :



Date de la prise de vue : 2 0 2 4

Photographe : LYS-HAUT-LAYON

Identification du patrimoine à protégerNom de l'édifice ou élément : Demeure de vigneronTypologie du bâti : HabitationRepères historiques (date) : 1900Auteur(s) : NCType de propriété (communale, départementale, privée, ou sectionnale) : Privée**Descriptif du bien :**Demeure début 20ème siècle en pierre de taille, toiture ardoises.**Proposition de prescriptions de nature à assurer la préservation, la conservation ou la restauration du bien :**Soumettre au permis de démoliren cas de réhabilitation, conservation des facteurs représentatifs et des matériaux locaux et d'origine**Identification des arbres à protéger**

Âge estimé : _____

Taille Hauteur : _____ Diâmètre : _____

Critères d'identification :

- l'arbre présente une morphologie ou physionomie impaire
- l'arbre possède un fonctionnement original ou des adaptations particulières au milieu (ex : posé sur rocher...)
- l'arbre présente des particularités physiologiques (ex : blanchissement d'une partie du feuillage...)
- l'arbre constitue un gîte pour la faune
- autre : _____

Justifier :**État du bien / État de l'arbre :**Bon état structurel général**Descriptif des abords :**En agglomérationInclus dans une propriété privée / Visible de la voirie

FICHE DE RENSEIGNEMENT POUR LA REALISATION DE L'INVENTAIRE (1 fiche par par petit patrimoine ou élément paysagèr)

à remplir par les services de Cholet Agglomération

N ° de la fiche :	Statut de la demande :
	Date de traitement de la demande : / /

Commune : LYS-HAUT-LAYON (NUEIL-SUR-LAYON)

N° de parcelle : 232 AB 0203 (DP)

Nom du lieu - dit : Rue du Châtelier

Date de la demande : 3 1 0 / 5 / 2 0 2 4

Objet de la demande

Ajout d'un élément patrimonial Suppression d'un élément patrimonial Ajout d'un élément paysager remarquable

L'élément est - il situé dans un périmètre d' « invariants » :

<input type="checkbox"/> Environnement et patrimoine naturel <i>Natura 2000, Sites classés, sites inscrits, ZNIEFF, EBC, zones humides, captage d'eau potable...</i>	<i>Préciser :</i>
<input type="checkbox"/> Patrimoine bâti <i>Monuments historiques, sites classés, sites inscrits, SPR, zones de sensibilité archéologique...</i>	<i>Préciser :</i>
<input type="checkbox"/> Risques et nuisances <i>Risques naturels (inondations, mouvements de terrain...), technologiques, nuisances sonores...</i>	<i>Préciser :</i>
<input type="checkbox"/> Activités agricoles <i>Siège d'exploitation, bâtiment générant un périmètre de réciprocité, circulation d'engins agricoles...</i>	<i>Préciser :</i>
<input type="checkbox"/> Activités humaines <i>Station épuration, carrières, ICPE...</i>	<i>Préciser :</i>

Intêret de la préservation

Inscription en tant qu'élément patrimonial ou paysager à protéger au titre de l'article L151-19 du Code de l'urbanisme pour des motifs d'ordre :

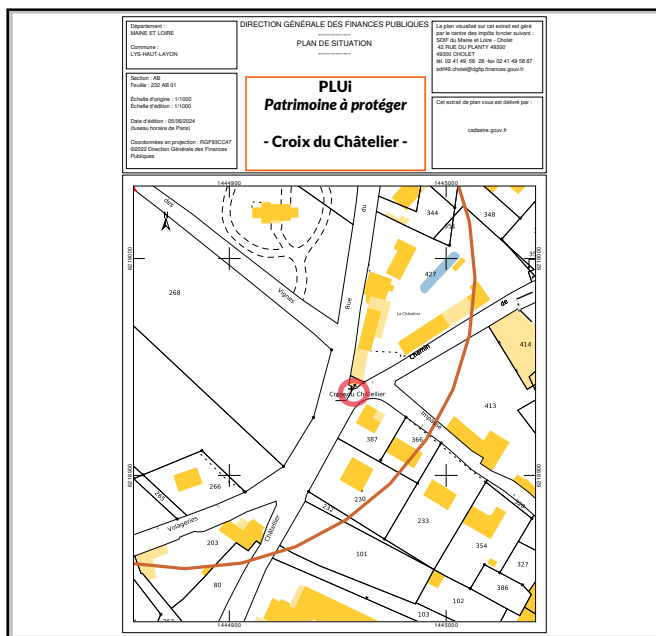
Historique Culturel Architectural

Inscription en tant qu'élément paysager à protéger au titre de l'article L151-23 du Code de l'urbanisme pour des motifs d'ordre :

Écologique

Justification de l'intérêt : Monument représentatif de l'histoire religieuse de la commune

Repérage graphique (point ou périmètre) :



Photographie :



Date de la prise de vue : 2 0 2 4

Photographe : LYS-HAUT-LAYON

Identification du patrimoine à protégerNom de l'édifice ou élément : Croix du ChâtelierTypologie du bâti : Calvaires & CroixRepères historiques (date) : NCAuteur(s) : NCType de propriété (communale, départementale, privée, ou sectionnale) : Communale**Descriptif du bien :**Croix en pierre, consolidée et remaniée dans les années 2020.**Proposition de prescriptions de nature à assurer la préservation, la conservation ou la restauration du bien :**Soumettre au permis de démoliren cas de réhabilitation, conservation des facteurs représentatifs et des matériaux locaux et d'origine**Identification des arbres à protéger**

Âge estimé : _____

Taille Hauteur : _____ Diamètre : _____

Critères d'identification :

- l'arbre présente une morphologie ou physionomie impaire
- l'arbre possède un fonctionnement original ou des adaptations particulières au milieu (ex : posé sur rocher...)
- l'arbre présente des particularités physiologiques (ex : blanchissement d'une partie du feuillage...)
- l'arbre constitue un gîte pour la faune
- autre : _____

Justifier :**État du bien / État de l'arbre :**Bon état structurel général**Descriptif des abords :**En agglomérationSur le domaine public / Visible de la voirie

FICHE DE RENSEIGNEMENT POUR LA REALISATION DE L'INVENTAIRE (1 fiche par par petit patrimoine ou élément paysagèr)

à remplir par les services de Cholet Agglomération

N ° de la fiche :	Statut de la demande :
	Date de traitement de la demande : / /

Commune : LYS-HAUT-LAYON (NUEIL-SUR-LAYON)

N° de parcelle : 232 AB 0137

Nom du lieu - dit : Rue de Preuil

Date de la demande : 3 1 0 / 5 / 2 0 2 4

Objet de la demande

- Ajout d'un élément patrimonial Suppression d'un élément patrimonial Ajout d'un élément paysager remarquable

L'élément est - il situé dans un périmètre d' « invariants » :

- | | |
|---|------------------|
| <input type="checkbox"/> Environnement et patrimoine naturel
<i>Natura 2000, Sites classés, sites inscrits, ZNIEFF, EBC, zones humides, captage d'eau potable...</i> | Préciser : |
| <input type="checkbox"/> Patrimoine bâti
<i>Monuments historiques, sites classés, sites inscrits, SPR, zones de sensibilité archéologique...</i> | Préciser : |
| <input type="checkbox"/> Risques et nuisances
<i>Risques naturels (inondations, mouvements de terrain...), technologiques, nuisances sonores...</i> | Préciser : |
| <input type="checkbox"/> Activités agricoles
<i>Siège d'exploitation, bâtiment générant un périmètre de réciprocité, circulation d'engins agricoles...</i> | Préciser : |
| <input type="checkbox"/> Activités humaines
<i>Station épuration, carrières, ICPE...</i> | Préciser : |

Intêret de la préservation

Inscription en tant qu'élément patrimonial ou paysager à protéger au titre de l'article L151-19 du Code de l'urbanisme pour des motifs d'ordre :

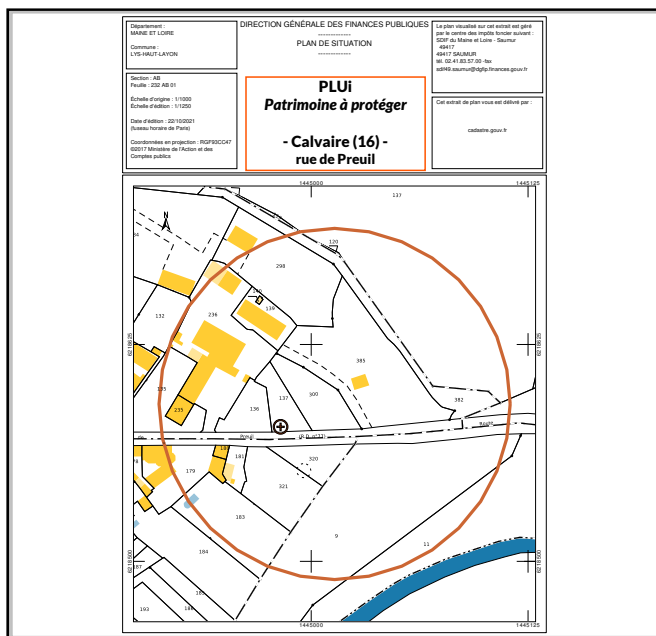
- Historique Culturel Architectural

Inscription en tant qu'élément paysager à protéger au titre de l'article L151-23 du Code de l'urbanisme pour des motifs d'ordre :

- Écologique

Justification de l'intérêt : Monument représentatif de l'histoire religieuse de la commune

Repérage graphique (point ou périmètre) :



Photographie :



Date de la prise de vue : 2 0 2 4

Photographe : LYS-HAUT-LAYON

Identification du patrimoine à protégerNom de l'édifice ou élément : Calvaire rue de PreuilTypologie du bâti : Croix & CalvairesRepères historiques (date) : NCAuteur(s) : NCType de propriété (communale, départementale, privée, ou sectionnale) : Communale**Descriptif du bien :**Christ en croix en ferronnerie, sur socle en pierre de meule.**Proposition de prescriptions de nature à assurer la préservation, la conservation ou la restauration du bien :**Soumettre au permis de démoliren cas de réhabilitation, conservation des facteurs représentatifs et des matériaux locaux et d'origine**Identification des arbres à protéger**

Âge estimé : _____

Taille Hauteur : _____ Diamètre : _____

Critères d'identification :

- l'arbre présente une morphologie ou physionomie impaire
- l'arbre possède un fonctionnement original ou des adaptations particulières au milieu (ex : posé sur rocher...)
- l'arbre présente des particularités physiologiques (ex : blanchissement d'une partie du feuillage...)
- l'arbre constitue un gîte pour la faune
- autre : _____

Justifier :**État du bien / État de l'arbre :**Bon état structurel général**Descriptif des abords :**En agglomérationSur le domaine public / Visible de la voirie

FICHE DE RENSEIGNEMENT POUR LA REALISATION DE L'INVENTAIRE (1 fiche par par petit patrimoine ou élément paysagèr)

à remplir par les services de Cholet Agglomération

N ° de la fiche :	Statut de la demande :
	Date de traitement de la demande : / /

Commune : LYS-HAUT-LAYON (NUEIL-SUR-LAYON)

N° de parcelle : 232 A 0151

Nom du lieu - dit : Villeneuve-les-Bouillons

Date de la demande : 3 1 0 / 5 / 2 0 2 4

Objet de la demande

Ajout d'un élément patrimonial Suppression d'un élément patrimonial Ajout d'un élément paysager remarquable

L'élément est - il situé dans un périmètre d' « invariants » :

<input type="checkbox"/> Environnement et patrimoine naturel <i>Natura 2000, Sites classés, sites inscrits, ZNIEFF, EBC, zones humides, captage d'eau potable...</i>	Préciser :
<input type="checkbox"/> Patrimoine bâti <i>Monuments historiques, sites classés, sites inscrits, SPR, zones de sensibilité archéologique...</i>	Préciser :
<input type="checkbox"/> Risques et nuisances <i>Risques naturels (inondations, mouvements de terrain...), technologiques, nuisances sonores...</i>	Préciser :
<input type="checkbox"/> Activités agricoles <i>Siège d'exploitation, bâtiment générant un périmètre de réciprocity, circulation d'engins agricoles...</i>	Préciser :
<input type="checkbox"/> Activités humaines <i>Station épuration, carrières, ICPE...</i>	Préciser :

Intêret de la préservation

Inscription en tant qu'élément patrimonial ou paysager à protéger au titre de l'article L151-19 du Code de l'urbanisme pour des motifs d'ordre :

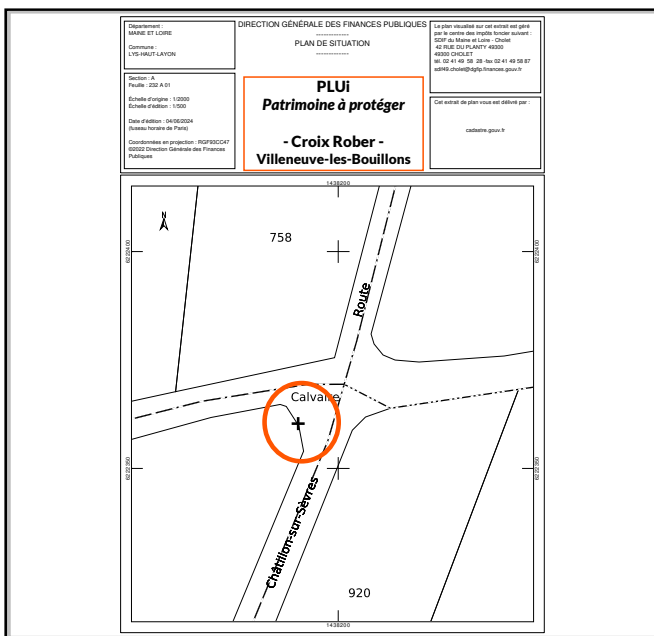
Historique Culturel Architectural

Inscription en tant qu'élément paysager à protéger au titre de l'article L151-23 du Code de l'urbanisme pour des motifs d'ordre :

Écologique

Justification de l'intérêt : Monument représentatif de l'histoire religieuse de la commune

Repérage graphique (point ou périmètre) :



Photographie :



Date de la prise de vue : 2 0 2 4

Photographe : LYS-HAUT-LAYON

Identification du patrimoine à protégerNom de l'édifice ou élément : Croix RoberTypologie du bâti : Croix & CalvairesRepères historiques (date) : 4e quart 19e siècleAuteur(s) : ncType de propriété (communale, départementale, privée, ou sectionnale) : Privée/Communale**Descriptif du bien :**Mérimée IA00052247Croix en ferronnerie sur socle brique**Proposition de prescriptions de nature à assurer la préservation, la conservation ou la restauration du bien :**Soumettre au permis de démoliren cas de réhabilitation, conservation des facteurs représentatifs et des matériaux locaux et d'origine**Identification des arbres à protéger**

Âge estimé : _____

Taille Hauteur : _____ Diâmètre : _____

Critères d'identification :

- l'arbre présente une morphologie ou physionomie impaire
- l'arbre possède un fonctionnement original ou des adaptations particulières au milieu (ex : posé sur rocher...)
- l'arbre présente des particularités physiologiques (ex : blanchissement d'une partie du feuillage...)
- l'arbre constitue un gîte pour la faune
- autre : _____

Justifier :**État du bien / État de l'arbre :**Bon état structurel général**Descriptif des abords :**En campagneSur le domaine public / Visible de la voirie

FICHE DE RENSEIGNEMENT POUR LA REALISATION DE L'INVENTAIRE
(1 fiche par par petit patrimoine ou élément paysagèr)

à remplir par les services de Cholet Agglomération

N ° de la fiche :	Statut de la demande :
	Date de traitement de la demande :

Commune : LYS-HAUT-LAYON (NUEIL-SUR-LAYON)

N° de parcelle : 232 AA 0059

Nom du lieu - dit : 2 rue des Oisillons

Date de la demande : 3 1 0 / 5 / 2 0 2 4

Objet de la demande

Ajout d'un élément patrimonial Suppression d'un élément patrimonial Ajout d'un élément paysager remarquable

L'élément est - il situé dans un périmètre d'« invariants » :

<input type="checkbox"/> Environnement et patrimoine naturel <i>Natura 2000, Sites classés, sites inscrits, ZNIEFF, EBC, zones humides, captage d'eau potable...</i>	Préciser :
<input type="checkbox"/> Patrimoine bâti <i>Monuments historiques, sites classés, sites inscrits, SPR, zones de sensibilité archéologique...</i>	Préciser :
<input type="checkbox"/> Risques et nuisances <i>Risques naturels (inondations, mouvements de terrain...), technologiques, nuisances sonores...</i>	Préciser :
<input type="checkbox"/> Activités agricoles <i>Siège d'exploitation, bâtiment générant un périmètre de réciprocity, circulation d'engins agricoles...</i>	Préciser :
<input type="checkbox"/> Activités humaines <i>Station épuration, carrières, ICPE...</i>	Préciser :

Intêret de la préservation

Inscription en tant qu'élément patrimonial ou paysager à protéger au titre de l'article L151-19 du Code de l'urbanisme pour des motifs d'ordre :

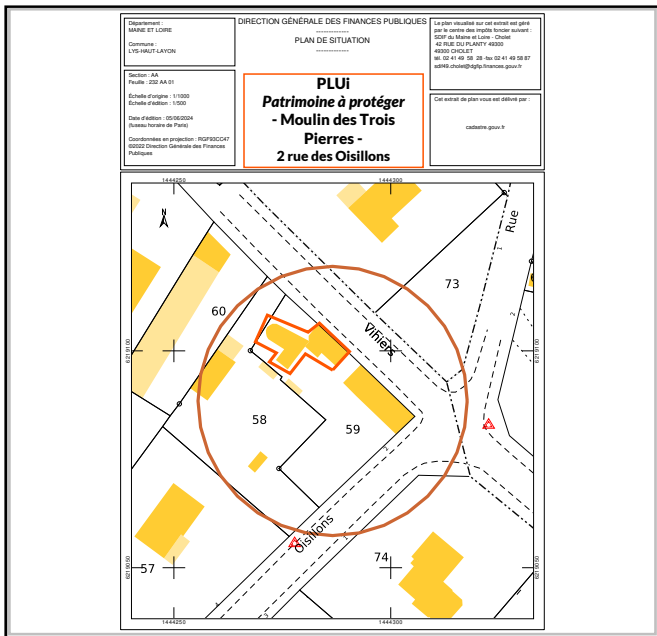
Historique Culturel Architectural

Inscription en tant qu'élément paysager à protéger au titre de l'article L151-23 du Code de l'urbanisme pour des motifs d'ordre :

Écologique

Justification de l'intêret : Bâti représentatif de l'histoire et l'architecture rurale de la commune

Repérage graphique (point ou périmètre) :



Photographie :



Date de la prise de vue : 2 0 2 4

Photographe : LYS-HAUT-LAYON

Identification du patrimoine à protéger

Nom de l'édifice ou élément : Moulin des Trois Pierres

Typologie du bâti : Bâtiments d'activités rurales

Repères historiques (date) : NC

Auteur(s) : NC

Type de propriété (communale, départementale, privée, ou sectionnale) : Privée

Descriptif du bien :

Vestiges d'un ancien moulin à vent en pierre, toiture en tuiles.

Patrimoine

Proposition de prescriptions de nature à assurer la préservation, la conservation ou la restauration du bien :

Soumettre au permis de démolir

en cas de réhabilitation, conservation des facteurs représentatifs et des matériaux locaux et d'origine

Identification des arbres à protéger

Âge estimé : _____

Taille Hauteur : _____ Diamètre : _____

Critères d'identification :

- l'arbre présente une morphologie ou physionomie impaire
- l'arbre possède un fonctionnement original ou des adaptations particulières au milieu (ex : posé sur rocher...)
- l'arbre présente des particularités physiologiques (ex : blanchissement d'une partie du feuillage...)
- l'arbre constitue un gîte pour la faune
- autre : _____

Justifier :

État du bien / État de l'arbre :

Bon état structurel général / Élément caractéristiques non conservés

Descriptif des abords :

En agglomération

Inclus dans une propriété privée / Peu visible de la voirie

Paysage

Patrimoine et Paysage

FICHE DE RENSEIGNEMENT POUR LA REALISATION DE L'INVENTAIRE (1 fiche par par petit patrimoine ou élément paysagèr)

à remplir par les services de Cholet Agglomération

N ° de la fiche :	Statut de la demande :
	Date de traitement de la demande : / /

Commune : LYS-HAUT-LAYON (NUEIL-SUR-LAYON)

N° de parcelle : 232 A 0126

Nom du lieu - dit : Villeneuve-les-Bouillons

Date de la demande : 3 1 0 / 5 / 2 0 2 4

Objet de la demande

- Ajout d'un élément patrimonial Suppression d'un élément patrimonial Ajout d'un élément paysager remarquable

L'élément est - il situé dans un périmètre d' « invariants » :

- | | |
|---|------------------|
| <input type="checkbox"/> Environnement et patrimoine naturel
<i>Natura 2000, Sites classés, sites inscrits, ZNIEFF, EBC, zones humides, captage d'eau potable...</i> | Préciser : |
| <input type="checkbox"/> Patrimoine bâti
<i>Monuments historiques, sites classés, sites inscrits, SPR, zones de sensibilité archéologique...</i> | Préciser : |
| <input type="checkbox"/> Risques et nuisances
<i>Risques naturels (inondations, mouvements de terrain...), technologiques, nuisances sonores...</i> | Préciser : |
| <input type="checkbox"/> Activités agricoles
<i>Siège d'exploitation, bâtiment générant un périmètre de réciprocité, circulation d'engins agricoles...</i> | Préciser : |
| <input type="checkbox"/> Activités humaines
<i>Station épuration, carrières, ICPE...</i> | Préciser : |

Intêret de la préservation

Inscription en tant qu'élément patrimonial ou paysager à protéger au titre de l'article L151-19 du Code de l'urbanisme pour des motifs d'ordre :

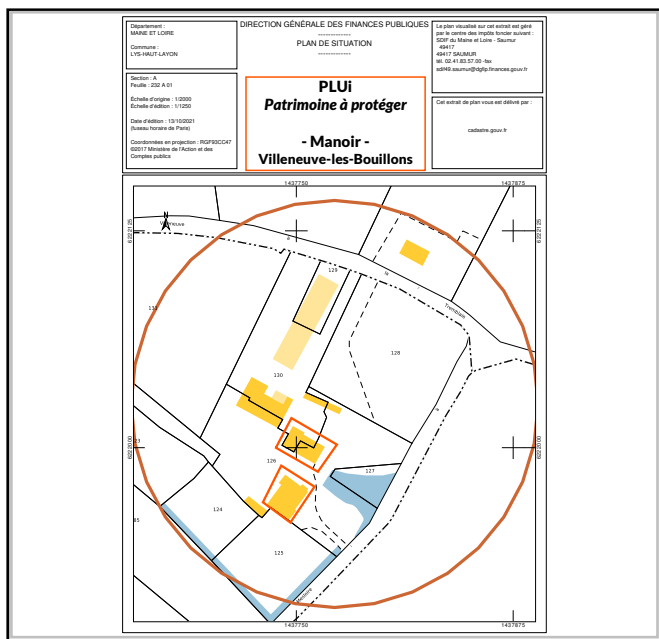
- Historique Culturel Architectural

Inscription en tant qu'élément paysager à protéger au titre de l'article L151-23 du Code de l'urbanisme pour des motifs d'ordre :

- Écologique

Justification de l'intêret : Bâtiment monumental représentatif de l'histoire et l'architecture de la commune

Repérage graphique (point ou périmètre) :



Photographie :



Date de la prise de vue : 2 0 2 4

Photographe : LYS-HAUT-LAYON

Identification du patrimoine à protégerNom de l'édifice ou élément : Manoir Villeneuve-les-BouillonsTypologie du bâti : Châteaux et ManoirsRepères historiques (date) : 2e moitié 16e siècle, 3e quart 18e siècle, 2e moitié 19e siècleAuteur(s) : NCType de propriété (communale, départementale, privée, ou sectionnale) : Privée**Descriptif du bien :**Mérimée IA00052246

Manoir et ses dépendances 2e moitié 16e siècle avec cheminées encore en place, entouré d'une partie de ses douves ; remanié fin 3e quart 18e siècle; chapelle, logis de Serme et parties agricoles de la 2e moitié 19e siècle ; démolition d'une partie du manoir après 1838

Proposition de prescriptions de nature à assurer la préservation, la conservation ou la restauration du bien :Soumettre au permis de démoliren cas de réhabilitation, conservation des facteurs représentatifs et des matériaux locaux et d'origineRespect du Nuancier départemental**Identification des arbres à protéger**

Âge estimé : _____

Taille Hauteur : _____ Diamètre : _____

Critères d'identification :

- l'arbre présente une morphologie ou physionomie impaire
- l'arbre possède un fonctionnement original ou des adaptations particulières au milieu (ex : posé sur rocher...)
- l'arbre présente des particularités physiologiques (ex : blanchissement d'une partie du feuillage...)
- l'arbre constitue un gîte pour la faune
- autre : _____

Justifier :**État du bien / État de l'arbre :**Bon état structurel général**Descriptif des abords :**En villageInclus dans une propriété privée / Visible de la voirie

FICHE DE RENSEIGNEMENT POUR LA REALISATION DE L'INVENTAIRE (1 fiche par par petit patrimoine ou élément paysagèr)

à remplir par les services de Cholet Agglomération

N ° de la fiche :	Statut de la demande :
	Date de traitement de la demande : / /

Commune : LYS-HAUT-LAYON (NUEIL-SUR-LAYON)

N° de parcelle : 232 AC 0191

Nom du lieu - dit : 2 rue des Glycines

Date de la demande : 3 1 0 / 5 / 2 0 2 4

Objet de la demande

- Ajout d'un élément patrimonial Suppression d'un élément patrimonial Ajout d'un élément paysager remarquable

L'élément est - il situé dans un périmètre d' « invariants » :

<input type="checkbox"/> Environnement et patrimoine naturel <i>Natura 2000, Sites classés, sites inscrits, ZNIEFF, EBC, zones humides, captage d'eau potable...</i>	Préciser :
<input type="checkbox"/> Patrimoine bâti <i>Monuments historiques, sites classés, sites inscrits, SPR, zones de sensibilité archéologique...</i>	Préciser :
<input type="checkbox"/> Risques et nuisances <i>Risques naturels (inondations, mouvements de terrain...), technologiques, nuisances sonores...</i>	Préciser :
<input type="checkbox"/> Activités agricoles <i>Siège d'exploitation, bâtiment générant un périmètre de réciprocité, circulation d'engins agricoles...</i>	Préciser :
<input type="checkbox"/> Activités humaines <i>Station épuration, carrières, ICPE...</i>	Préciser :

Intêret de la préservation

Inscription en tant qu'élément patrimonial ou paysager à protéger au titre de l'article L151-19 du Code de l'urbanisme pour des motifs d'ordre :


- Historique Culturel Architectural

Inscription en tant qu'élément paysager à protéger au titre de l'article L151-23 du Code de l'urbanisme pour des motifs d'ordre :


- Écologique

Justification de l'intérêt : Bâti représentatif de l'histoire et l'architecture rurale de la commune

Repérage graphique (point ou périmètre) :



Photographie :



Date de la prise de vue : 2 0 2 4

Photographe : LYS-HAUT-LAYON

Identification du patrimoine à protégerNom de l'édifice ou élément : **Maison La Thibauderie**Typologie du bâti : **Habitations**Repères historiques (date) : **1808**

Auteur(s) :

Type de propriété (communale, départementale, privée, ou sectionnale) :

Descriptif du bien :**Mérimée IA00052221****Maison du 1er quart 19e siècle avec pavillon portant la date de 1808 sur une poutre formant linteau ; agrandie milieu 19e siècle après 1838****Proposition de prescriptions de nature à assurer la préservation, la conservation ou la restauration du bien :****Soumettre au permis de démolir****en cas de réhabilitation, conservation des facteurs représentatifs et des matériaux locaux et d'origine****Identification des arbres à protéger**

Âge estimé :

Taille Hauteur : Diâmètre :

Critères d'identification :

- l'arbre présente une morphologie ou physionomie impaire
- l'arbre possède un fonctionnement original ou des adaptations particulières au milieu (ex : posé sur rocher...)
- l'arbre présente des particularités physiologiques (ex : blanchissement d'une partie du feuillage...)
- l'arbre constitue un gîte pour la faune
- autre : _____

Justifier :**État du bien / État de l'arbre :****Bon état structurel général****Descriptif des abords :****En agglomération****Inclus dans une propriété privée / Visible de la voirie**

FICHE DE RENSEIGNEMENT POUR LA REALISATION DE L'INVENTAIRE (1 fiche par par petit patrimoine ou élément paysagèr)

à remplir par les services de Cholet Agglomération

N ° de la fiche :	Statut de la demande :
	Date de traitement de la demande : / /

Commune : LYS-HAUT-LAYON (NUEIL-SUR-LAYON)

N° de parcelle : 232 AC 0130

Nom du lieu - dit : 17 rue de la Mairie de Nueil

Date de la demande : 3 1 0 / 5 / 2 0 2 4

Objet de la demande

Ajout d'un élément patrimonial Suppression d'un élément patrimonial Ajout d'un élément paysager remarquable

L'élément est - il situé dans un périmètre d' « invariants » :

<input type="checkbox"/> Environnement et patrimoine naturel <i>Natura 2000, Sites classés, sites inscrits, ZNIEFF, EBC, zones humides, captage d'eau potable...</i>	Préciser :
<input type="checkbox"/> Patrimoine bâti <i>Monuments historiques, sites classés, sites inscrits, SPR, zones de sensibilité archéologique...</i>	Préciser :
<input type="checkbox"/> Risques et nuisances <i>Risques naturels (inondations, mouvements de terrain...), technologiques, nuisances sonores...</i>	Préciser :
<input type="checkbox"/> Activités agricoles <i>Siège d'exploitation, bâtiment générant un périmètre de réciprocité, circulation d'engins agricoles...</i>	Préciser :
<input type="checkbox"/> Activités humaines <i>Station épuration, carrières, ICPE...</i>	Préciser :

Intêret de la préservation

Inscription en tant qu'élément patrimonial ou paysager à protéger au titre de l'article L151-19 du Code de l'urbanisme pour des motifs d'ordre :

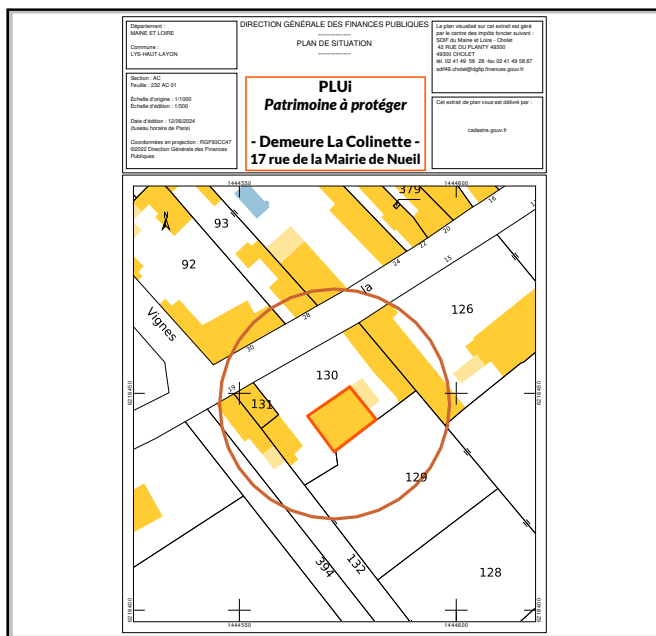
Historique Culturel Architectural

Inscription en tant qu'élément paysager à protéger au titre de l'article L151-23 du Code de l'urbanisme pour des motifs d'ordre :

Écologique

Justification de l'intérêt : Bâti représentatif de l'histoire et l'architecture rurale de la commune

Repérage graphique (point ou périmètre) :



Photographie :



Date de la prise de vue : 2 0 2 4

Photographe : LYS-HAUT-LAYON

Identification du patrimoine à protégerNom de l'édifice ou élément : Demeure La ColinetteTypologie du bâti : HabitationRepères historiques (date) : 1880Auteur(s) : NCType de propriété (communale, départementale, privée, ou sectionnale) : Privée**Descriptif du bien :**Demeure en pierre de taille et toiture ardoises**Proposition de prescriptions de nature à assurer la préservation, la conservation ou la restauration du bien :**Soumettre au permis de démoliren cas de réhabilitation, conservation des facteurs représentatifs et des matériaux locaux et d'origine**Identification des arbres à protéger**

Âge estimé : _____

Taille Hauteur : _____ Diâmètre : _____

Critères d'identification :

- l'arbre présente une morphologie ou physionomie impaire
- l'arbre possède un fonctionnement original ou des adaptations particulières au milieu (ex : posé sur rocher...)
- l'arbre présente des particularités physiologiques (ex : blanchissement d'une partie du feuillage...)
- l'arbre constitue un gîte pour la faune
- autre : _____

Justifier :**État du bien / État de l'arbre :**Bon état structurel général**Descriptif des abords :**En agglomérationInclus dans une propriété privée / Visible de la voirie

FICHE DE RENSEIGNEMENT POUR LA REALISATION DE L'INVENTAIRE

(1 fiche par par petit patrimoine ou élément paysagèr)

à remplir par les services de Cholet Agglomération

N ° de la fiche :	Statut de la demande :
	Date de traitement de la demande : / /

Commune : **LYS-HAUT-LAYON (NUEIL-SUR-LAYON)**

N° de parcelle : **232 AC (domaine public)**

Nom du lieu - dit : **Place d'Armes**

Date de la demande : **3 1 0 / 5 / 2 0 2 4**

Objet de la demande

- Ajout d'un élément patrimonial Suppression d'un élément patrimonial Ajout d'un élément paysager remarquable

L'élément est - il situé dans un périmètre d' « invariants » :

Environnement et patrimoine naturel *Préciser :*
Natura 2000, Sites classés, sites inscrits, ZNIEFF, EBC, zones humides, captage d'eau potable...

Patrimoine bâti *Préciser :*
Monuments historiques, sites classés, sites inscrits, SPR, zones de sensibilité archéologique...

Risques et nuisances *Préciser :*
Risques naturels (inondations, mouvements de terrain...), technologiques, nuisances sonores...

Activités agricoles *Préciser :*
Siège d'exploitation, bâtiment générant un périmètre de réciprocity, circulation d'engins agricoles...

Activités humaines *Préciser :*
Station épuration, carrières, ICPE...

Intêret de la préservation

Inscription en tant qu'élément patrimonial ou paysager à protéger au titre de l'article L151-19 du Code de l'urbanisme pour des motifs d'ordre :

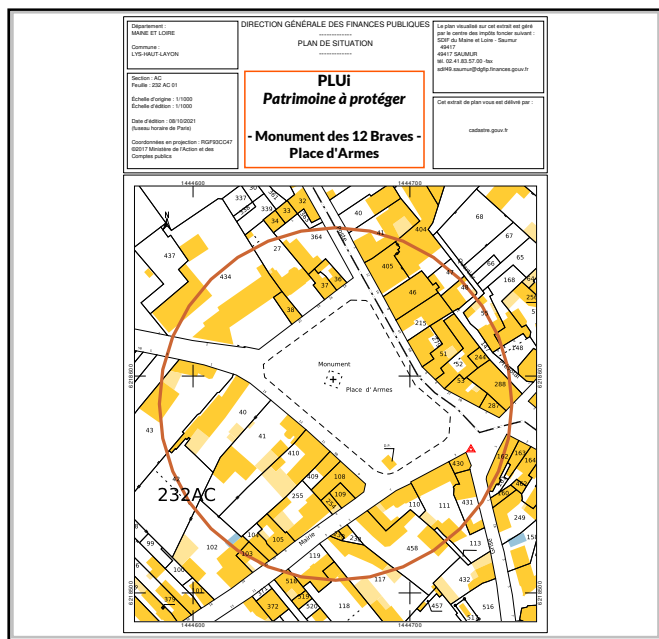
- Historique Culturel Architectural

Inscription en tant qu'élément paysager à protéger au titre de l'article L151-23 du Code de l'urbanisme pour des motifs d'ordre :

- Écologique

Justification de l'intérêt : **Monument représentatif de l'histoire de la commune**

Repérage graphique (point ou périmètre) :



Photographie :



Date de la prise de vue : **2 0 1 8**

Photographe : **LYS-HAUT-LAYON**

Identification du patrimoine à protégerNom de l'édifice ou élément : Monument des Douze BravesTypologie du bâti : Edifices commémoratifsRepères historiques (date) : 1895Auteur(s) : NCType de propriété (communale, départementale, privée, ou sectionnale) : Communale**Descriptif du bien :**Monument honorant la mémoire de 12 combattants nueillais lors des guerres de Vendée (27 avril 1794)**Proposition de prescriptions de nature à assurer la préservation, la conservation ou la restauration du bien :**Soumettre au permis de démoliren cas de réhabilitation, conservation des facteurs représentatifs et des matériaux locaux et d'origine**Identification des arbres à protéger**

Âge estimé : _____

Taille Hauteur : _____ Diamètre : _____

Critères d'identification :

- l'arbre présente une morphologie ou physionomie impaire
- l'arbre possède un fonctionnement original ou des adaptations particulières au milieu (ex : posé sur rocher...)
- l'arbre présente des particularités physiologiques (ex : blanchissement d'une partie du feuillage...)
- l'arbre constitue un gîte pour la faune
- autre : _____

Justifier :**État du bien / État de l'arbre :**Bon état structurel général**Descriptif des abords :**En agglomérationSur le domaine public / Visible de la voirie

FICHE DE RENSEIGNEMENT POUR LA REALISATION DE L'INVENTAIRE (1 fiche par par petit patrimoine ou élément paysagèr)

à remplir par les services de Cholet Agglomération

N ° de la fiche :	Statut de la demande :
	Date de traitement de la demande : / /

Commune : LYS-HAUT-LAYON (NUEIL-SUR-LAYON)

N° de parcelle : 232 K0026

Nom du lieu - dit : La Jaille

Date de la demande : 1 5 0 / 5 / 2 0 2 4

Objet de la demande

- Ajout d'un élément patrimonial Suppression d'un élément patrimonial Ajout d'un élément paysager remarquable

L'élément est - il situé dans un périmètre d' « invariants » :

<input type="checkbox"/> Environnement et patrimoine naturel <i>Natura 2000, Sites classés, sites inscrits, ZNIEFF, EBC, zones humides, captage d'eau potable...</i>	Préciser :
<input checked="" type="checkbox"/> Patrimoine bâti <i>Monuments historiques, sites classés, sites inscrits, SPR, zones de sensibilité archéologique...</i>	Préciser : <u>MH Château de Passavant</u>
<input type="checkbox"/> Risques et nuisances <i>Risques naturels (inondations, mouvements de terrain...), technologiques, nuisances sonores...</i>	Préciser :
<input type="checkbox"/> Activités agricoles <i>Siège d'exploitation, bâtiment générant un périmètre de réciprocity, circulation d'engins agricoles...</i>	Préciser :
<input type="checkbox"/> Activités humaines <i>Station épuration, carrières, ICPE...</i>	Préciser :

Intêret de la préservation

Inscription en tant qu'élément patrimonial ou paysager à protéger au titre de l'article L151-19 du Code de l'urbanisme pour des motifs d'ordre :

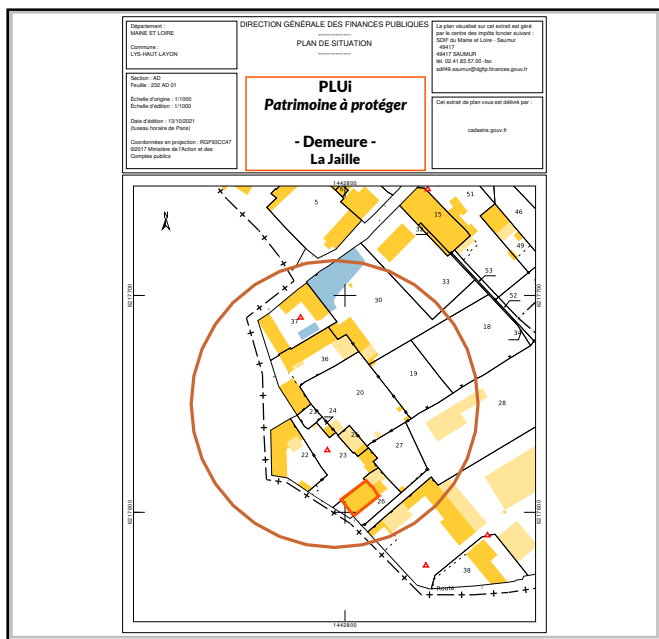
- Historique Culturel Architectural

Inscription en tant qu'élément paysager à protéger au titre de l'article L151-23 du Code de l'urbanisme pour des motifs d'ordre :


- Écologique

Justification de l'intérêt : Bâti représentatif de l'histoire et l'architecture rurale de la commune

Repérage graphique (point ou périmètre) :



Photographie :



Date de la prise de vue : 2 0 2 4

Photographe : LYS-HAUT-LAYON

Identification du patrimoine à protégerNom de l'édifice ou élément : DemeureTypologie du bâti : HabitationRepères historiques (date) : 15e siècle, 16e siècle, 18e siècleAuteur(s) : NCType de propriété (communale, départementale, privée, ou sectionnale) : Privée**Descriptif du bien :**Mérimée IA00052232Demeure du 15e siècle avec cheminées encore en place dont l'une porte un blason aux 3 fleurs de lys ; remaniements des ouvertures au 16e siècle et 18e siècle ; destruction d'une partie du logis avec tour d'escalier avant 1838 ; bâtiment nord 18e siècle ; remaniements de détail, 20e siècle**Proposition de prescriptions de nature à assurer la préservation, la conservation ou la restauration du bien :**Soumettre au permis de démoliren cas de réhabilitation, conservation des facteurs représentatifs et des matériaux locaux et d'origine**Identification des arbres à protéger**

Âge estimé : _____

Taille Hauteur : _____ Diamètre : _____

Critères d'identification :

- l'arbre présente une morphologie ou physionomie impaire
- l'arbre possède un fonctionnement original ou des adaptations particulières au milieu (ex : posé sur rocher...)
- l'arbre présente des particularités physiologiques (ex : blanchissement d'une partie du feuillage...)
- l'arbre constitue un gîte pour la faune
- autre : _____

Justifier :**État du bien / État de l'arbre :**Bon état structurel général**Descriptif des abords :**En agglomérationInclus dans une propriété privée / Peu visible de la voirie

FICHE DE RENSEIGNEMENT POUR LA REALISATION DE L'INVENTAIRE (1 fiche par par petit patrimoine ou élément paysagèr)

à remplir par les services de Cholet Agglomération

N ° de la fiche :	Statut de la demande :
	Date de traitement de la demande : / /

Commune : **LYS-HAUT-LAYON (NUEIL-SUR-LAYON)**

N° de parcelle : **232 AD 0041**

Nom du lieu - dit : **5 Beauregard**

Date de la demande : **3 1 0 / 5 / 2 0 2 4**

Objet de la demande

- Ajout d'un élément patrimonial Suppression d'un élément patrimonial Ajout d'un élément paysager remarquable

L'élément est - il situé dans un périmètre d'« invariants » :

<input type="checkbox"/> Environnement et patrimoine naturel <i>Natura 2000, Sites classés, sites inscrits, ZNIEFF, EBC, zones humides, captage d'eau potable...</i>	Préciser :
<input checked="" type="checkbox"/> Patrimoine bâti <i>Monuments historiques, sites classés, sites inscrits, SPR, zones de sensibilité archéologique...</i>	Préciser : MH - Château de Passavant
<input type="checkbox"/> Risques et nuisances <i>Risques naturels (inondations, mouvements de terrain...), technologiques, nuisances sonores...</i>	Préciser :
<input type="checkbox"/> Activités agricoles <i>Siège d'exploitation, bâtiment générant un périmètre de réciprocité, circulation d'engins agricoles...</i>	Préciser :
<input type="checkbox"/> Activités humaines <i>Station épuration, carrières, ICPE...</i>	Préciser :

Intêret de la préservation

Inscription en tant qu'élément patrimonial ou paysager à protéger au titre de l'article L151-19 du Code de l'urbanisme pour des motifs d'ordre :

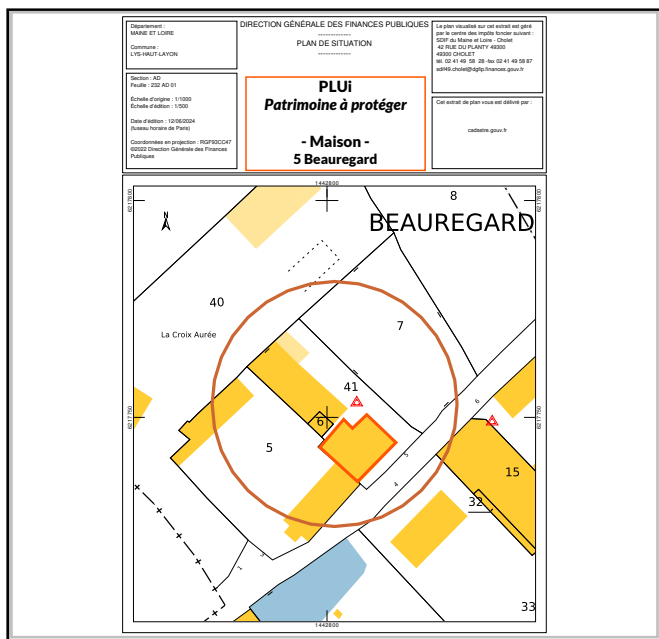
- Historique Culturel Architectural

Inscription en tant qu'élément paysager à protéger au titre de l'article L151-23 du Code de l'urbanisme pour des motifs d'ordre :

- Écologique

Justification de l'intêret : **Bâti représentatif de l'histoire et l'architecture rurale de la commune**

Repérage graphique (point ou périmètre) :



Photographie :



Date de la prise de vue : **2 0 2 4**

Photographe : **LYS-HAUT-LAYON**

Identification du patrimoine à protégerNom de l'édifice ou élément : MaisonTypologie du bâti : HabitationRepères historiques (date) : avant 1700Auteur(s) : NCType de propriété (communale, départementale, privée, ou sectionnale) : Privée**Descriptif du bien :**Maison ancienne en pierre à vue, toiture tuiles, entourages en tuffeau.Fenêtre à meneau**Proposition de prescriptions de nature à assurer la préservation, la conservation ou la restauration du bien :**Soumettre au permis de démoliren cas de réhabilitation, conservation des facteurs représentatifs et des matériaux locaux et d'origine**Identification des arbres à protéger**

Âge estimé : _____

Taille Hauteur : _____ Diâmètre : _____

Critères d'identification :

- l'arbre présente une morphologie ou physionomie impaire
- l'arbre possède un fonctionnement original ou des adaptations particulières au milieu (ex : posé sur rocher...)
- l'arbre présente des particularités physiologiques (ex : blanchissement d'une partie du feuillage...)
- l'arbre constitue un gîte pour la faune
- autre : _____

Justifier :**État du bien / État de l'arbre :**Bon état structurel général**Descriptif des abords :**En villageInclus dans une propriété privée / Visible de la voirie

FICHE DE RENSEIGNEMENT POUR LA REALISATION DE L'INVENTAIRE (1 fiche par par petit patrimoine ou élément paysagèr)

à remplir par les services de Cholet Agglomération

N ° de la fiche :	Statut de la demande :
	Date de traitement de la demande : / /

Commune : LYS-HAUT-LAYON (NUEIL-SUR-LAYON)

N° de parcelle : 232 C 0384

Nom du lieu - dit : La Trémouillère

Date de la demande : 3 1 0 / 5 / 2 0 2 4

Objet de la demande

Ajout d'un élément patrimonial Suppression d'un élément patrimonial Ajout d'un élément paysager remarquable

L'élément est - il situé dans un périmètre d' « invariants » :

<input type="checkbox"/> Environnement et patrimoine naturel <i>Natura 2000, Sites classés, sites inscrits, ZNIEFF, EBC, zones humides, captage d'eau potable...</i>	<i>Préciser :</i>
<input type="checkbox"/> Patrimoine bâti <i>Monuments historiques, sites classés, sites inscrits, SPR, zones de sensibilité archéologique...</i>	<i>Préciser :</i>
<input type="checkbox"/> Risques et nuisances <i>Risques naturels (inondations, mouvements de terrain...), technologiques, nuisances sonores...</i>	<i>Préciser :</i>
<input type="checkbox"/> Activités agricoles <i>Siège d'exploitation, bâtiment générant un périmètre de réciprocité, circulation d'engins agricoles...</i>	<i>Préciser :</i>
<input type="checkbox"/> Activités humaines <i>Station épuration, carrières, ICPE...</i>	<i>Préciser :</i>

Intêret de la préservation

Inscription en tant qu'élément patrimonial ou paysager à protéger au titre de l'article L151-19 du Code de l'urbanisme pour des motifs d'ordre :

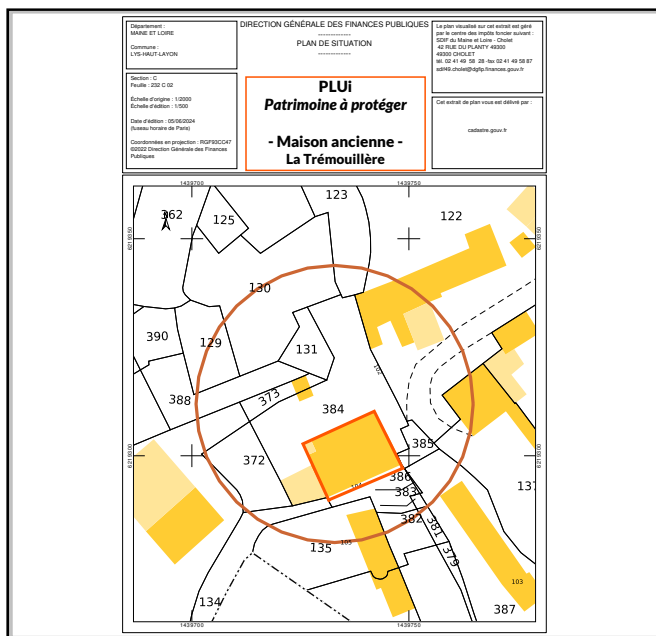
Historique Culturel Architectural

Inscription en tant qu'élément paysager à protéger au titre de l'article L151-23 du Code de l'urbanisme pour des motifs d'ordre :

Écologique

Justification de l'intérêt : Bâti représentatif de l'histoire et l'architecture rurale de la commune

Repérage graphique (point ou périmètre) :



Photographie :



Date de la prise de vue : 2 0 2 4

Photographe : LYS-HAUT-LAYON

Identification du patrimoine à protégerNom de l'édifice ou élément : Maison ancienneTypologie du bâti : HabitationRepères historiques (date) : 1754Auteur(s) : NCType de propriété (communale, départementale, privée, ou sectionnale) : Privée**Descriptif du bien :**Maison ancienne datant de 1754.Murs en pierre et falun, toiture tuiles**Proposition de prescriptions de nature à assurer la préservation, la conservation ou la restauration du bien :**Soumettre au permis de démoliren cas de réhabilitation, conservation des facteurs représentatifs et des matériaux locaux et d'origine**Identification des arbres à protéger**

Âge estimé : _____

Taille Hauteur : _____ Diâmètre : _____

Critères d'identification :

- l'arbre présente une morphologie ou physionomie impaire
- l'arbre possède un fonctionnement original ou des adaptations particulières au milieu (ex : posé sur rocher...)
- l'arbre présente des particularités physiologiques (ex : blanchissement d'une partie du feuillage...)
- l'arbre constitue un gîte pour la faune
- autre : _____

Justifier :**État du bien / État de l'arbre :**Bon état structurel général**Descriptif des abords :**En villageInclus dans une propriété privée / Visible de la voirie

FICHE DE RENSEIGNEMENT POUR LA REALISATION DE L'INVENTAIRE (1 fiche par par petit patrimoine ou élément paysagèr)

à remplir par les services de Cholet Agglomération

N ° de la fiche : _____ Statut de la demande : _____
Date de traitement de la demande : _____ / _____ / _____

Commune : LYS-HAUT-LAYON (NUEIL-SUR-LAYON)

N° de parcelle : _____

Nom du lieu - dit : _____

Date de la demande : 1 5 0 / 5 / 2 0 2 4

Objet de la demande

Ajout d'un élément patrimonial Suppression d'un élément patrimonial Ajout d'un élément paysager remarquable

L'élément est - il situé dans un périmètre d' « invariants » :

<input type="checkbox"/> Environnement et patrimoine naturel <i>Natura 2000, Sites classés, sites inscrits, ZNIEFF, EBC, zones humides, captage d'eau potable...</i>	Préciser : _____
<input type="checkbox"/> Patrimoine bâti <i>Monuments historiques, sites classés, sites inscrits, SPR, zones de sensibilité archéologique...</i>	Préciser : _____
<input type="checkbox"/> Risques et nuisances <i>Risques naturels (inondations, mouvements de terrain...), technologiques, nuisances sonores...</i>	Préciser : _____
<input type="checkbox"/> Activités agricoles <i>Siège d'exploitation, bâtiment générant un périmètre de réciprocity, circulation d'engins agricoles...</i>	Préciser : _____
<input type="checkbox"/> Activités humaines <i>Station épuration, carrières, ICPE...</i>	Préciser : _____

Intêret de la préservation

Inscription en tant qu'élément patrimonial ou paysager à protéger au titre de l'article L151-19 du Code de l'urbanisme pour des motifs d'ordre :

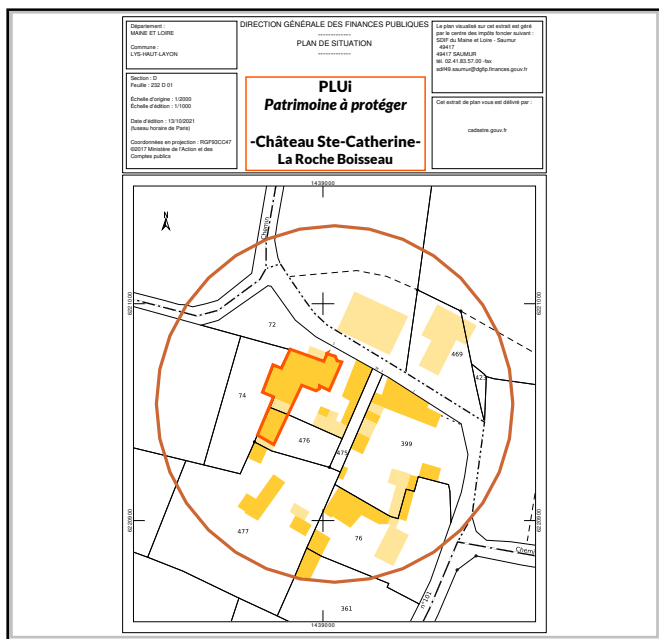
Historique Culturel Architectural

Inscription en tant qu'élément paysager à protéger au titre de l'article L151-23 du Code de l'urbanisme pour des motifs d'ordre :

Écologique

Justification de l'intêret : Bâti représentatif de l'histoire et l'architecture rurale de la commune

Repérage graphique (point ou périmètre) :



Photographie :



Date de la prise de vue : 2 0 2 4

Photographe : LYS-HAUT-LAYON

Identification du patrimoine à protéger

Nom de l'édifice ou élément : Château Ste-Catherine dit "La Roche-Bousseau"Typologie du bâti : Châteaux & ManoirsRepères historiques (date) : 1433Auteur(s) : NCType de propriété (communale, départementale, privée, ou sectionnale) : Privée

Descriptif du bien :

Mérimée IA00052229

Château de la la Roche-Bousseau mentionné au 15ème siècle,
Logis principal détruit entre 1793 et 1795 ;
Chapelle Sainte-Catherine fondée le 18 novembre 1433, détruite
Vestiges d'une partie fortifiée nord du 15 siècle ; remaniée au 16e siècle ;
Logis de ferme et parties agricoles du 17e siècle

Proposition de prescriptions de nature à assurer la préservation, la conservation ou la restauration du bien :

Soumettre au permis de démolir
en cas de réhabilitation, conservation des facteurs représentatifs et des matériaux locaux et d'origine

Identification des arbres à protéger

Âge estimé : _____

Taille Hauteur : _____ Diamètre : _____

Critères d'identification :

- l'arbre présente une morphologie ou physionomie impaire
- l'arbre possède un fonctionnement original ou des adaptations particulières au milieu (ex : posé sur rocher...)
- l'arbre présente des particularités physiologiques (ex : blanchissement d'une partie du feuillage...)
- l'arbre constitue un gîte pour la faune
- autre : _____

Justifier :

État du bien / État de l'arbre :

Mauvais état

Descriptif des abords :

En village
Inclus dans une propriété privée / Peu visible de la voirie

FICHE DE RENSEIGNEMENT POUR LA REALISATION DE L'INVENTAIRE (1 fiche par par petit patrimoine ou élément paysagèr)

à remplir par les services de Cholet Agglomération

N ° de la fiche :	Statut de la demande :
	Date de traitement de la demande : / /

Commune : LYS-HAUT-LAYON (NUEIL-SUR-LAYON)

N° de parcelle : 232 d 0285

Nom du lieu - dit : 3 La Chesnaie

Date de la demande : 3 1 0 / 5 / 2 0 2 4

Objet de la demande

- Ajout d'un élément patrimonial Suppression d'un élément patrimonial Ajout d'un élément paysager remarquable

L'élément est - il situé dans un périmètre d'« invariants » :

<input type="checkbox"/> Environnement et patrimoine naturel <i>Natura 2000, Sites classés, sites inscrits, ZNIEFF, EBC, zones humides, captage d'eau potable...</i>	Préciser :
<input type="checkbox"/> Patrimoine bâti <i>Monuments historiques, sites classés, sites inscrits, SPR, zones de sensibilité archéologique...</i>	Préciser :
<input type="checkbox"/> Risques et nuisances <i>Risques naturels (inondations, mouvements de terrain...), technologiques, nuisances sonores...</i>	Préciser :
<input type="checkbox"/> Activités agricoles <i>Siège d'exploitation, bâtiment générant un périmètre de réciprocity, circulation d'engins agricoles...</i>	Préciser :
<input type="checkbox"/> Activités humaines <i>Station épuration, carrières, ICPE...</i>	Préciser :

Intêret de la préservation

Inscription en tant qu'élément patrimonial ou paysager à protéger au titre de l'article L151-19 du Code de l'urbanisme pour des motifs d'ordre :

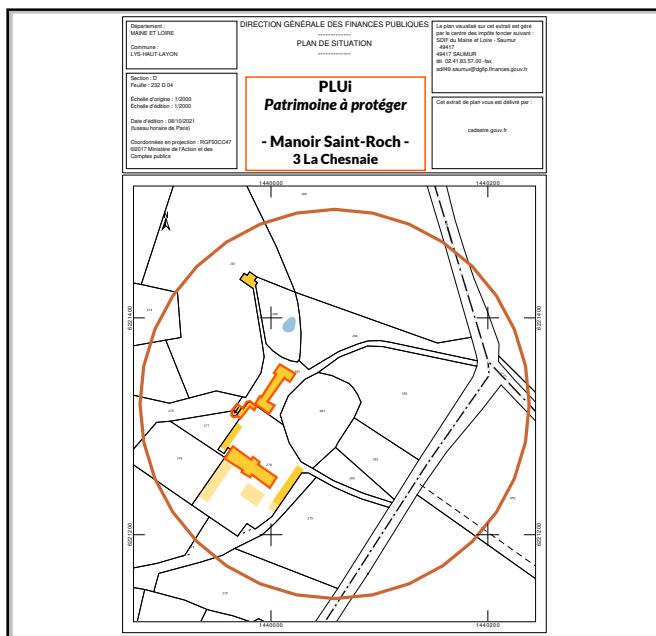
- Historique Culturel Architectural

Inscription en tant qu'élément paysager à protéger au titre de l'article L151-23 du Code de l'urbanisme pour des motifs d'ordre :


- Écologique

Justification de l'intêret : Bâti monumental représentatif de l'histoire et l'architecture rurale de la commune

Repérage graphique (point ou périmètre) :



Photographie :



Date de la prise de vue : 2 0 2 4

Photographe : LYS-HAUT-LAYON

Identification du patrimoine à protégerNom de l'édifice ou élément : Château de la Chesnaie (Manoir St-Roch)Typologie du bâti : Châteaux et ManoirsRepères historiques (date) : 1868, 1894Auteur(s) : Architecte Auguste BEIGNET, BONJOUR, ROQUESType de propriété (communale, départementale, privée, ou sectionnale) : Privée**Descriptif du bien :**Mérimée IA00052225Manoir dit château de la Chesnaie construit entre 1832 et 1838 par l'architecte Bonjour, et réaménagé en 1841 et 1868Chapelle dédiée à saint Roch construite par l'architecte Beignet en 1894Gros oeuvre en Schiste, moellon, tuffeau, pierre de taille, enduit, toiture ArdoisesChapelle, orangerie, communs,Dépendances réaménagées en gîtes**Proposition de prescriptions de nature à assurer la préservation, la conservation ou la restauration du bien :**Soumettre au permis de démoliren cas de réhabilitation, conservation des facteurs représentatifs et des matériaux locaux et d'origine**Identification des arbres à protéger**

Âge estimé : _____

Taille Hauteur : _____ Diamètre : _____

Critères d'identification :

- l'arbre présente une morphologie ou physionomie impaire
- l'arbre possède un fonctionnement original ou des adaptations particulières au milieu (ex : posé sur rocher...)
- l'arbre présente des particularités physiologiques (ex : blanchissement d'une partie du feuillage...)
- l'arbre constitue un gîte pour la faune
- autre : _____

Justifier :**État du bien / État de l'arbre :**Bon état structurel général**Descriptif des abords :**En campagneInclus dans une propriété privée / Partiellement visible de la voirie

FICHE DE RENSEIGNEMENT POUR LA REALISATION DE L'INVENTAIRE (1 fiche par par petit patrimoine ou élément paysagèr)

à remplir par les services de Cholet Agglomération

N ° de la fiche :	Statut de la demande :
	Date de traitement de la demande : / /

Commune : LYS-HAUT-LAYON (NUEIL-SUR-LAYON)

N° de parcelle : 232 D 0125

Nom du lieu - dit : La Lande

Date de la demande : 1 5 0 / 5 / 2 0 2 4

Objet de la demande

- Ajout d'un élément patrimonial Suppression d'un élément patrimonial Ajout d'un élément paysager remarquable

L'élément est - il situé dans un périmètre d' « invariants » :

- | | |
|---|------------|
| <input type="checkbox"/> Environnement et patrimoine naturel
<i>Natura 2000, Sites classés, sites inscrits, ZNIEFF, EBC, zones humides, captage d'eau potable...</i> | Préciser : |
| <input type="checkbox"/> Patrimoine bâti
<i>Monuments historiques, sites classés, sites inscrits, SPR, zones de sensibilité archéologique...</i> | Préciser : |
| <input type="checkbox"/> Risques et nuisances
<i>Risques naturels (inondations, mouvements de terrain...), technologiques, nuisances sonores...</i> | Préciser : |
| <input type="checkbox"/> Activités agricoles
<i>Siège d'exploitation, bâtiment générant un périmètre de réciprocity, circulation d'engins agricoles...</i> | Préciser : |
| <input type="checkbox"/> Activités humaines
<i>Station épuration, carrières, ICPE...</i> | Préciser : |

Intêret de la préservation

Inscription en tant qu'élément patrimonial ou paysager à protéger au titre de l'article L151-19 du Code de l'urbanisme pour des motifs d'ordre :

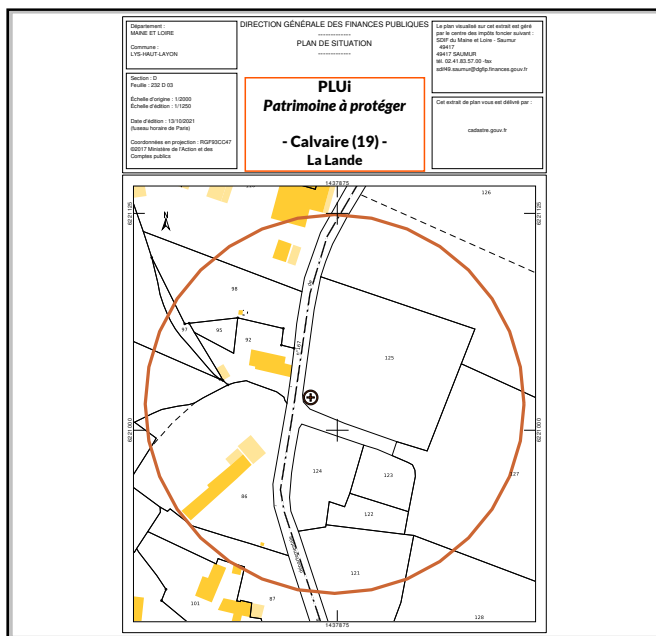
- Historique Culturel Architectural

Inscription en tant qu'élément paysager à protéger au titre de l'article L151-23 du Code de l'urbanisme pour des motifs d'ordre :

- Écologique

Justification de l'intêret : Monument représentatif de l'histoire religieuse de la commune

Repérage graphique (point ou périmètre) :



Photographie :



Date de la prise de vue : 2 0 2 4

Photographe : LYS-HAUT-LAYON

Identification du patrimoine à protégerNom de l'édifice ou élément : CalvaireTypologie du bâti : Croix & CalvairesRepères historiques (date) : NCAuteur(s) : NCType de propriété (communale, départementale, privée, ou sectionnale) : Privée**Descriptif du bien :**Statue de la Vierge sur socle en pierre**Proposition de prescriptions de nature à assurer la préservation, la conservation ou la restauration du bien :**Soumettre au permis de démoliren cas de réhabilitation, conservation des facteurs représentatifs et des matériaux locaux et d'origine**Identification des arbres à protéger**

Âge estimé : _____

Taille Hauteur : _____ Diâmètre : _____

Critères d'identification :

- l'arbre présente une morphologie ou physionomie impaire
- l'arbre possède un fonctionnement original ou des adaptations particulières au milieu (ex : posé sur rocher...)
- l'arbre présente des particularités physiologiques (ex : blanchissement d'une partie du feuillage...)
- l'arbre constitue un gîte pour la faune
- autre : _____

Justifier :**État du bien / État de l'arbre :**Bon état structurel général**Descriptif des abords :**En villageInclus dans une propriété privée / Visible de la voirie

FICHE DE RENSEIGNEMENT POUR LA REALISATION DE L'INVENTAIRE (1 fiche par par petit patrimoine ou élément paysagèr)

à remplir par les services de Cholet Agglomération

N ° de la fiche :	Statut de la demande :
	Date de traitement de la demande : / /

Commune : **LYS-HAUT-LAYON (NUEIL-SUR-LAYON)**

N° de parcelle : **232 D0331**

Nom du lieu - dit : **Galerie**

Date de la demande : **3 1 0 / 5 / 2 0 2 4**

Objet de la demande

Ajout d'un élément patrimonial Suppression d'un élément patrimonial Ajout d'un élément paysager remarquable

L'élément est - il situé dans un périmètre d' « invariants » :

<input type="checkbox"/> Environnement et patrimoine naturel <i>Natura 2000, Sites classés, sites inscrits, ZNIEFF, EBC, zones humides, captage d'eau potable...</i>	Préciser :
<input type="checkbox"/> Patrimoine bâti <i>Monuments historiques, sites classés, sites inscrits, SPR, zones de sensibilité archéologique...</i>	Préciser :
<input type="checkbox"/> Risques et nuisances <i>Risques naturels (inondations, mouvements de terrain...), technologiques, nuisances sonores...</i>	Préciser :
<input type="checkbox"/> Activités agricoles <i>Siège d'exploitation, bâtiment générant un périmètre de réciprocity, circulation d'engins agricoles...</i>	Préciser :
<input type="checkbox"/> Activités humaines <i>Station épuration, carrières, ICPE...</i>	Préciser :

Intêret de la préservation

Inscription en tant qu'élément patrimonial ou paysager à protéger au titre de l'article L151-19 du Code de l'urbanisme pour des motifs d'ordre :

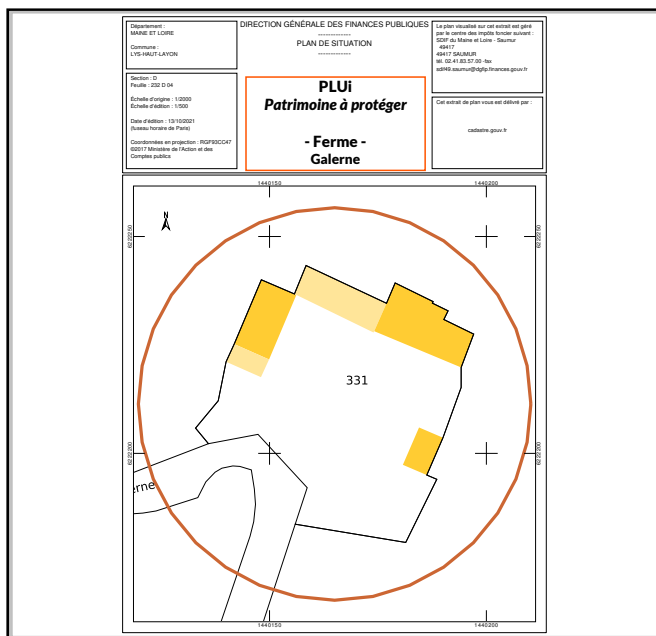
Historique Culturel Architectural

Inscription en tant qu'élément paysager à protéger au titre de l'article L151-23 du Code de l'urbanisme pour des motifs d'ordre :

Écologique

Justification de l'intêret : **Bâti représentatif de l'histoire et l'architecture rurale de la commune**
Éligible au changement de destination

Repérage graphique (point ou périmètre) :



Photographie :



Date de la prise de vue : **2 0 2 4**

Photographe : **LYS-HAUT-LAYON**

Identification du patrimoine à protégerNom de l'édifice ou élément : Ferme de GalerneTypologie du bâti : Bâti d'activités ruralesRepères historiques (date) : 1770Auteur(s) : NCType de propriété (communale, départementale, privée, ou sectionnale) : Privée**Descriptif du bien :**Mérimée IA00052228

Logis de ferme avec vestige d'une cheminée du 15e siècle à l'étage ; entièrement repris : étage abaissé, tour d'escalier détruite, qn 3e uart 18e siècle, charpente porte la date et l'inscription : GBSB1770 ; parties agricoles du 18e siècle et 19e siècle

Proposition de prescriptions de nature à assurer la préservation, la conservation ou la restauration du bien :Soumettre au permis de démoliren cas de réhabilitation, conservation des facteurs représentatifs et des matériaux locaux et d'origineRespect du Nuancier départemental**Identification des arbres à protéger**

Âge estimé : _____

Taille Hauteur : _____ Diamètre : _____

Critères d'identification :

- l'arbre présente une morphologie ou physionomie impaire
- l'arbre possède un fonctionnement original ou des adaptations particulières au milieu (ex : posé sur rocher...)
- l'arbre présente des particularités physiologiques (ex : blanchissement d'une partie du feuillage...)
- l'arbre constitue un gîte pour la faune
- autre : _____

Justifier :**État du bien / État de l'arbre :**Bon état structurel général / En rénovation**Descriptif des abords :**En campagneInclus dans une propriété privée / Visible de la voirie

FICHE DE RENSEIGNEMENT POUR LA REALISATION DE L'INVENTAIRE (1 fiche par par petit patrimoine ou élément paysagèr)

à remplir par les services de Cholet Agglomération

N ° de la fiche :	Statut de la demande : _____
	Date de traitement de la demande : _____ / _____ / _____

Commune : LYS-HAUT-LAYON (NUEIL-SUR-LAYON)

N° de parcelle : 232 D 0210

Nom du lieu - dit : L'Etang de la Roche

Date de la demande : 3 1 0 / 5 / 2 0 2 4

Objet de la demande

Ajout d'un élément patrimonial
 Suppression d'un élément patrimonial
 Ajout d'un élément paysager remarquable

L'élément est - il situé dans un périmètre d' « invariants » :

<input type="checkbox"/> Environnement et patrimoine naturel <i>Natura 2000, Sites classés, sites inscrits, ZNIEFF, EBC, zones humides, captage d'eau potable...</i>	Préciser : _____
<input type="checkbox"/> Patrimoine bâti <i>Monuments historiques, sites classés, sites inscrits, SPR, zones de sensibilité archéologique...</i>	Préciser : _____
<input type="checkbox"/> Risques et nuisances <i>Risques naturels (inondations, mouvements de terrain...), technologiques, nuisances sonores...</i>	Préciser : _____
<input type="checkbox"/> Activités agricoles <i>Siège d'exploitation, bâtiment générant un périmètre de réciprocity, circulation d'engins agricoles...</i>	Préciser : _____
<input type="checkbox"/> Activités humaines <i>Station épuration, carrières, ICPE...</i>	Préciser : _____

Intêret de la préservation

Inscription en tant qu'élément patrimonial ou paysager à protéger au titre de l'article L151-19 du Code de l'urbanisme pour des motifs d'ordre :


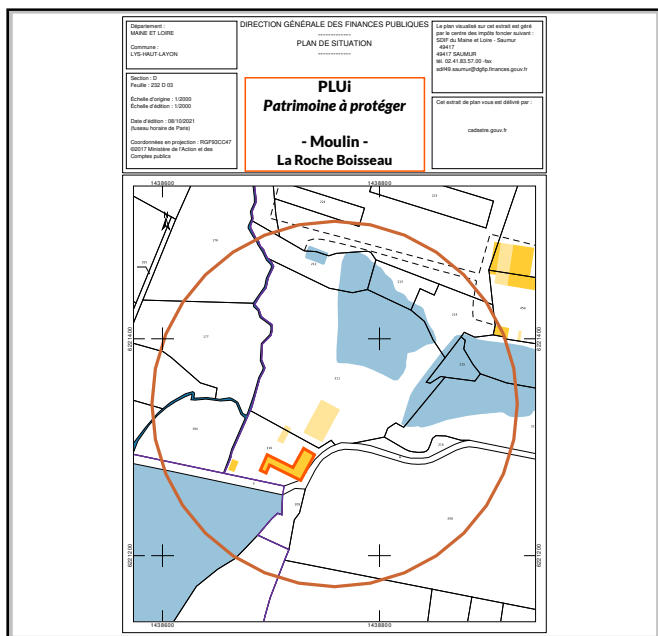
Historique
 Culturel
 Architectural

Inscription en tant qu'élément paysager à protéger au titre de l'article L151-23 du Code de l'urbanisme pour des motifs d'ordre :

Écologique

Justification de l'intêret : Bâti représentatif de l'histoire et l'architecture rurale de la commune

Repérage graphique (point ou périmètre) : Photographie :



Date de la prise de vue : 2 0 2 4

Photographe : LYS-HAUT-LAYON

Identification du patrimoine à protégerNom de l'édifice ou élément : MaisonTypologie du bâti : HabitationRepères historiques (date) : 1700 environAuteur(s) : NCType de propriété (communale, départementale, privée, ou sectionnale) : Privée**Descriptif du bien :**Maison ancienne ayant pu constituer un moulin.**Proposition de prescriptions de nature à assurer la préservation, la conservation ou la restauration du bien :**Soumettre au permis de démoliren cas de réhabilitation, conservation des facteurs représentatifs et des matériaux locaux et d'origine**Identification des arbres à protéger**

Âge estimé : _____

Taille Hauteur : _____ Diamètre : _____

Critères d'identification :

- l'arbre présente une morphologie ou physionomie impaire
- l'arbre possède un fonctionnement original ou des adaptations particulières au milieu (ex : posé sur rocher...)
- l'arbre présente des particularités physiologiques (ex : blanchissement d'une partie du feuillage...)
- l'arbre constitue un gîte pour la faune
- autre : _____

Justifier :**État du bien / État de l'arbre :**Bon état structurel général**Descriptif des abords :**En campagneInclus dans une propriété privée / Visible de la voirie

FICHE DE RENSEIGNEMENT POUR LA REALISATION DE L'INVENTAIRE (1 fiche par par petit patrimoine ou élément paysagèr)

à remplir par les services de Cholet Agglomération

N ° de la fiche :	Statut de la demande :
	Date de traitement de la demande : / /

Commune : LYS-HAUT-LAYON (NUEIL-SUR-LAYON)

N° de parcelle : 232 D 0422

Nom du lieu - dit : La Chesnaie

Date de la demande : 3 1 0 / 5 / 2 0 2 4

Objet de la demande

- Ajout d'un élément patrimonial Suppression d'un élément patrimonial Ajout d'un élément paysager remarquable

L'élément est - il situé dans un périmètre d' « invariants » :

<input type="checkbox"/> Environnement et patrimoine naturel <i>Natura 2000, Sites classés, sites inscrits, ZNIEFF, EBC, zones humides, captage d'eau potable...</i>	Préciser :
<input type="checkbox"/> Patrimoine bâti <i>Monuments historiques, sites classés, sites inscrits, SPR, zones de sensibilité archéologique...</i>	Préciser :
<input type="checkbox"/> Risques et nuisances <i>Risques naturels (inondations, mouvements de terrain...), technologiques, nuisances sonores...</i>	Préciser :
<input type="checkbox"/> Activités agricoles <i>Siège d'exploitation, bâtiment générant un périmètre de réciprocity, circulation d'engins agricoles...</i>	Préciser :
<input type="checkbox"/> Activités humaines <i>Station épuration, carrières, ICPE...</i>	Préciser :

Intêret de la préservation

Inscription en tant qu'élément patrimonial ou paysager à protéger au titre de l'article L151-19 du Code de l'urbanisme pour des motifs d'ordre :

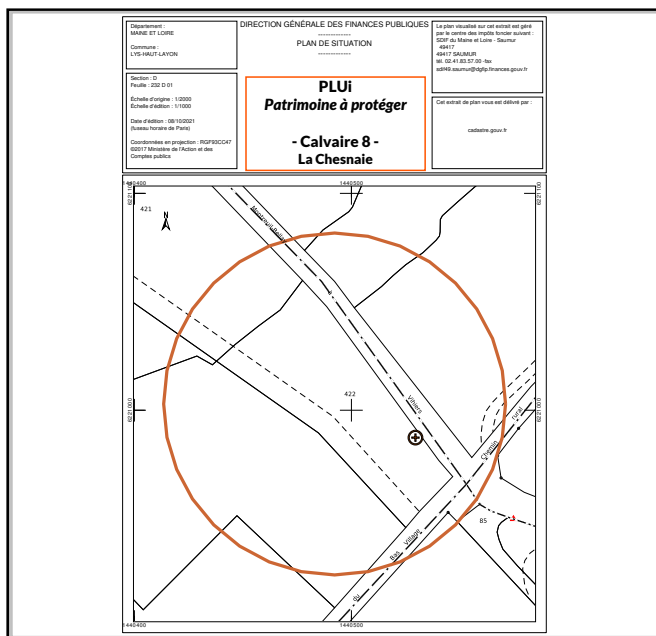
- Historique Culturel Architectural

Inscription en tant qu'élément paysager à protéger au titre de l'article L151-23 du Code de l'urbanisme pour des motifs d'ordre :


- Écologique

Justification de l'intêret : Monument représentatif de l'histoire religieuse de la commune

Repérage graphique (point ou périmètre) :



Photographie :



Date de la prise de vue : 2 0 2 4

Photographe : LYS-HAUT-LAYON

Identification du patrimoine à protégerNom de l'édifice ou élément : Croix de la ChesnaieTypologie du bâti : Croix & CalvairesRepères historiques (date) : NCAuteur(s) : NCType de propriété (communale, départementale, privée, ou sectionnale) : Privée**Descriptif du bien :**Croix en ferronnerie sur socle en pierre**Proposition de prescriptions de nature à assurer la préservation, la conservation ou la restauration du bien :**Soumettre au permis de démoliren cas de réhabilitation, conservation des facteurs représentatifs et des matériaux locaux et d'origine**Identification des arbres à protéger**

Âge estimé : _____

Taille Hauteur : _____ Diâmètre : _____

Critères d'identification :

- l'arbre présente une morphologie ou physionomie impaire
- l'arbre possède un fonctionnement original ou des adaptations particulières au milieu (ex : posé sur rocher...)
- l'arbre présente des particularités physiologiques (ex : blanchissement d'une partie du feuillage...)
- l'arbre constitue un gîte pour la faune
- autre : _____

Justifier :**État du bien / État de l'arbre :**Bon état structurel général**Descriptif des abords :**En campagneInclus dans une propriété privée / Visible de la voirie

FICHE DE RENSEIGNEMENT POUR LA REALISATION DE L'INVENTAIRE (1 fiche par par petit patrimoine ou élément paysagèr)

à remplir par les services de Cholet Agglomération

N ° de la fiche :	Statut de la demande :
	Date de traitement de la demande : / /

Commune : LYS-HAUT-LAYON (NUEIL-SUR-LAYON)

N° de parcelle : 232 D 0459

Nom du lieu - dit : La Petite Roche

Date de la demande : 3 1 0 / 5 / 2 0 2 4

Objet de la demande

- Ajout d'un élément patrimonial Suppression d'un élément patrimonial Ajout d'un élément paysager remarquable

L'élément est - il situé dans un périmètre d'« invariants » :

<input type="checkbox"/> Environnement et patrimoine naturel <i>Natura 2000, Sites classés, sites inscrits, ZNIEFF, EBC, zones humides, captage d'eau potable...</i>	Préciser :
<input type="checkbox"/> Patrimoine bâti <i>Monuments historiques, sites classés, sites inscrits, SPR, zones de sensibilité archéologique...</i>	Préciser :
<input type="checkbox"/> Risques et nuisances <i>Risques naturels (inondations, mouvements de terrain...), technologiques, nuisances sonores...</i>	Préciser :
<input checked="" type="checkbox"/> Activités agricoles <i>Siège d'exploitation, bâtiment générant un périmètre de réciprocity, circulation d'engins agricoles...</i>	Préciser : <u>Siège d'exploitation viticole</u>
<input type="checkbox"/> Activités humaines <i>Station épuration, carrières, ICPE...</i>	Préciser :

Intêret de la préservation

Inscription en tant qu'élément patrimonial ou paysager à protéger au titre de l'article L151-19 du Code de l'urbanisme pour des motifs d'ordre :

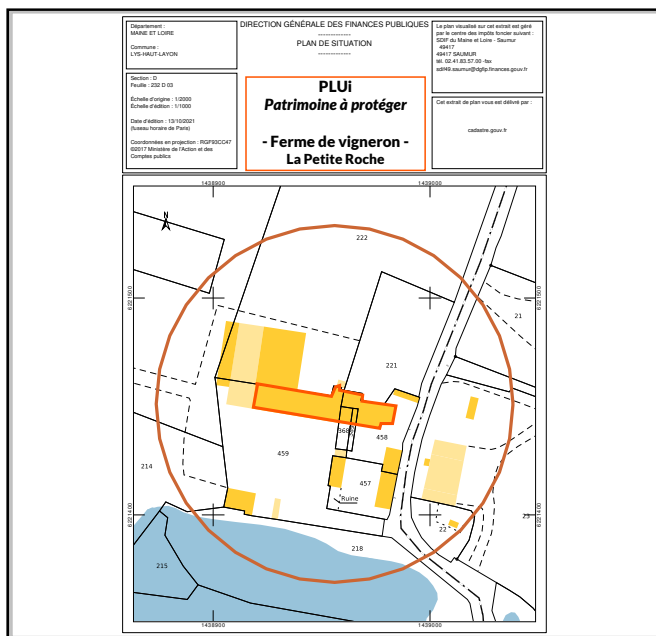
- Historique Culturel Architectural

Inscription en tant qu'élément paysager à protéger au titre de l'article L151-23 du Code de l'urbanisme pour des motifs d'ordre :

- Écologique

Justification de l'intêret : Bâti représentatif de l'histoire et l'architecture rurale de la commune

Repérage graphique (point ou périmètre) :



Photographie :



Date de la prise de vue : 2 0 2 0

Photographe : propriétaire

Identification du patrimoine à protéger

Nom de l'édifice ou élément : Domaine de la Petite RocheTypologie du bâti : Maison de vigneronRepères historiques (date) : 1840, 1870Auteur(s) : NCType de propriété (communale, départementale, privée, ou sectionnale) : Privée

Descriptif du bien :

Mérimée IA00052236

Logis du 18e siècle mentionné en 1778 en partie détruit ;
Logis de vigneron de la fin 2e quart 19e siècle, porte la date 1840 ;
Salon décoré de peintures en médaillons de la 2e moitié 19e siècle ;
Parties agricoles du 19e siècle, écuries porte la date 1870

Logement, pigeonnier, grange, remise, étable à vaches, écurie, cellier

Proposition de prescriptions de nature à assurer la préservation, la conservation ou la restauration du bien :

Soumettre au permis de démolir
en cas de réhabilitation, conservation des facteurs représentatifs et des matériaux locaux et d'origine

Identification des arbres à protéger

Âge estimé : _____

Taille Hauteur : _____ Diâmètre : _____

Critères d'identification :

- l'arbre présente une morphologie ou physionomie impaire
- l'arbre possède un fonctionnement original ou des adaptations particulières au milieu (ex : posé sur rocher...)
- l'arbre présente des particularités physiologiques (ex : blanchissement d'une partie du feuillage...)
- l'arbre constitue un gîte pour la faune
- autre : _____

Justifier :

État du bien / État de l'arbre :

Bon état structurel général

Descriptif des abords :

En campagne
Inclus dans une propriété privée / Visible de la voirie

FICHE DE RENSEIGNEMENT POUR LA REALISATION DE L'INVENTAIRE (1 fiche par par petit patrimoine ou élément paysagèr)

à remplir par les services de Cholet Agglomération

N ° de la fiche :	Statut de la demande :
	Date de traitement de la demande : / /

Commune : LYS-HAUT-LAYON (NUEIL-SUR-LAYON)

N° de parcelle : 232 D 0462

Nom du lieu - dit : 4 Les Bois

Date de la demande : 3 1 0 / 5 / 2 0 2 4

Objet de la demande

Ajout d'un élément patrimonial Suppression d'un élément patrimonial Ajout d'un élément paysager remarquable

L'élément est - il situé dans un périmètre d'« invariants » :

<input type="checkbox"/> Environnement et patrimoine naturel <i>Natura 2000, Sites classés, sites inscrits, ZNIEFF, EBC, zones humides, captage d'eau potable...</i>	Préciser :
<input type="checkbox"/> Patrimoine bâti <i>Monuments historiques, sites classés, sites inscrits, SPR, zones de sensibilité archéologique...</i>	Préciser :
<input type="checkbox"/> Risques et nuisances <i>Risques naturels (inondations, mouvements de terrain...), technologiques, nuisances sonores...</i>	Préciser :
<input type="checkbox"/> Activités agricoles <i>Siège d'exploitation, bâtiment générant un périmètre de réciprocity, circulation d'engins agricoles...</i>	Préciser :
<input type="checkbox"/> Activités humaines <i>Station épuration, carrières, ICPE...</i>	Préciser :

Intêret de la préservation

Inscription en tant qu'élément patrimonial ou paysager à protéger au titre de l'article L151-19 du Code de l'urbanisme pour des motifs d'ordre :


Historique Culturel Architectural

Inscription en tant qu'élément paysager à protéger au titre de l'article L151-23 du Code de l'urbanisme pour des motifs d'ordre :

Écologique

Justification de l'intérêt : Bâti représentatif de l'histoire et l'architecture rurale de la commune

Repérage graphique (point ou périmètre) :



Photographie :



Date de la prise de vue : 2 0 2 4

Photographe : LYS-HAUT-LAYON

Identification du patrimoine à protégerNom de l'édifice ou élément : Ferme et dépendancesTypologie du bâti : Habitation et activités agricolesRepères historiques (date) : 1791Auteur(s) : NCType de propriété (communale, départementale, privée, ou sectionnale) : Privée**Descriptif du bien :**Maison d'habitation en pierres, enduit à pierre-vue, toiture en tuile (non d'origine).Granges et dépendances caractéristiques de l'architecture rurale de la commune, partiellement remaniées.**Proposition de prescriptions de nature à assurer la préservation, la conservation ou la restauration du bien :**Soumettre au permis de démoliren cas de réhabilitation, conservation des facteurs représentatifs et des matériaux locaux et d'origine**Identification des arbres à protéger**

Âge estimé : _____

Taille Hauteur : _____ Diamètre : _____

Critères d'identification :

- l'arbre présente une morphologie ou physionomie impaire
- l'arbre possède un fonctionnement original ou des adaptations particulières au milieu (ex : posé sur rocher...)
- l'arbre présente des particularités physiologiques (ex : blanchissement d'une partie du feuillage...)
- l'arbre constitue un gîte pour la faune
- autre : _____

Justifier :**État du bien / État de l'arbre :**Bon état structurel général**Descriptif des abords :**En villageInclus dans une propriété privée / Visible de la voirie

FICHE DE RENSEIGNEMENT POUR LA REALISATION DE L'INVENTAIRE (1 fiche par par petit patrimoine ou élément paysagèr)

à remplir par les services de Cholet Agglomération

N ° de la fiche : Statut de la demande :
Date de traitement de la demande : / /

Commune : LYS-HAUT-LAYON (NUEIL-SUR-LAYON)
N° de parcelle : 232 E 0185
Nom du lieu - dit : Vaillé-Rochereau
Date de la demande : 3 1 0 / 5 / 2 0 2 4

Objet de la demande

- Ajout d'un élément patrimonial Suppression d'un élément patrimonial Ajout d'un élément paysager remarquable

L'élément est - il situé dans un périmètre d' « invariants » :

Environnement et patrimoine naturel *Préciser :*
Natura 2000, Sites classés, sites inscrits, ZNIEFF, EBC, zones humides, captage d'eau potable...

Patrimoine bâti *Préciser :*
Monuments historiques, sites classés, sites inscrits, SPR, zones de sensibilité archéologique...

Risques et nuisances *Préciser :*
Risques naturels (inondations, mouvements de terrain...), technologiques, nuisances sonores...

Activités agricoles *Préciser :*
Siège d'exploitation, bâtiment générant un périmètre de réciprocity, circulation d'engins agricoles...

Activités humaines *Préciser :*
Station épuration, carrières, ICPE...

Intêret de la préservation

Inscription en tant qu'élément patrimonial ou paysager à protéger au titre de l'article L151-19 du Code de l'urbanisme pour des motifs d'ordre :

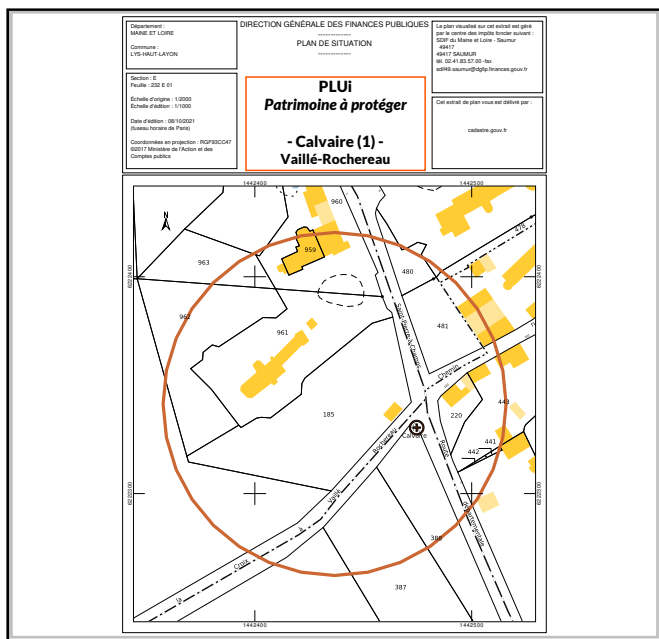
- Historique Culturel Architectural

Inscription en tant qu'élément paysager à protéger au titre de l'article L151-23 du Code de l'urbanisme pour des motifs d'ordre :


- Écologique

Justification de l'intêret : Monument représentatif de l'histoire religieuse de la commune

Repérage graphique (point ou périmètre) :



Photographie :



Date de la prise de vue : 2 0 1 9

Photographe : Google

Identification du patrimoine à protégerNom de l'édifice ou élément : Croix de VailléTypologie du bâti : Croix & CalvairesRepères historiques (date) : NCAuteur(s) : NCType de propriété (communale, départementale, privée, ou sectionnale) : Privée**Descriptif du bien :**Calvaire sur socle granit représentant un Christ**Proposition de prescriptions de nature à assurer la préservation, la conservation ou la restauration du bien :**Soumettre au permis de démoliren cas de réhabilitation, conservation des facteurs représentatifs et des matériaux locaux et d'origine**Identification des arbres à protéger**

Âge estimé : _____

Taille Hauteur : _____ Diâmètre : _____

Critères d'identification :

- l'arbre présente une morphologie ou physionomie impaire
- l'arbre possède un fonctionnement original ou des adaptations particulières au milieu (ex : posé sur rocher...)
- l'arbre présente des particularités physiologiques (ex : blanchissement d'une partie du feuillage...)
- l'arbre constitue un gîte pour la faune
- autre : _____

Justifier :**État du bien / État de l'arbre :**Bon état structurel général**Descriptif des abords :**En villageInclus dans une propriété privée / Visible de la voirie

FICHE DE RENSEIGNEMENT POUR LA REALISATION DE L'INVENTAIRE (1 fiche par par petit patrimoine ou élément paysagèr)

à remplir par les services de Cholet Agglomération

N ° de la fiche :	Statut de la demande :
	Date de traitement de la demande : / /

Commune : LYS-HAUT-LAYON (NUEIL-SUR-LAYON)

N° de parcelle : 232 E 0960

Nom du lieu - dit : 961 Vaillé Rochereau

Date de la demande : 3 1 0 / 5 / 2 0 2 4

Objet de la demande

- Ajout d'un élément patrimonial Suppression d'un élément patrimonial Ajout d'un élément paysager remarquable

L'élément est - il situé dans un périmètre d'« invariants » :

<input type="checkbox"/> Environnement et patrimoine naturel <i>Natura 2000, Sites classés, sites inscrits, ZNIEFF, EBC, zones humides, captage d'eau potable...</i>	Préciser :
<input type="checkbox"/> Patrimoine bâti <i>Monuments historiques, sites classés, sites inscrits, SPR, zones de sensibilité archéologique...</i>	Préciser :
<input type="checkbox"/> Risques et nuisances <i>Risques naturels (inondations, mouvements de terrain...), technologiques, nuisances sonores...</i>	Préciser :
<input type="checkbox"/> Activités agricoles <i>Siège d'exploitation, bâtiment générant un périmètre de réciprocity, circulation d'engins agricoles...</i>	Préciser :
<input type="checkbox"/> Activités humaines <i>Station épuration, carrières, ICPE...</i>	Préciser :

Intêret de la préservation

Inscription en tant qu'élément patrimonial ou paysager à protéger au titre de l'article L151-19 du Code de l'urbanisme pour des motifs d'ordre :

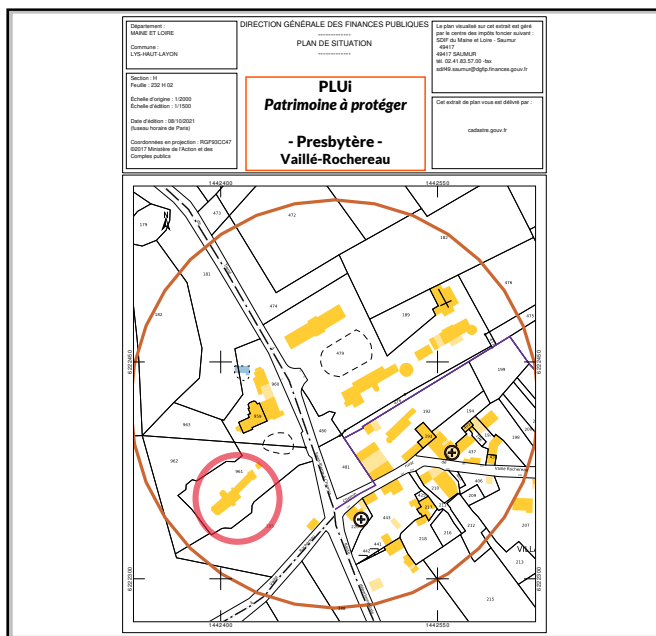
- Historique Culturel Architectural

Inscription en tant qu'élément paysager à protéger au titre de l'article L151-23 du Code de l'urbanisme pour des motifs d'ordre :

- Écologique

Justification de l'intêret : Bâti représentatif de l'histoire et l'architecture rurale de la commune

Repérage graphique (point ou périmètre) :



Photographie :



Date de la prise de vue : 2 0 2 4

Photographe : LYS-HAUT-LAYON

Identification du patrimoine à protégerNom de l'édifice ou élément : Château de Vaillé-Rochereau (ouest)Typologie du bâti : Châteaux et ManoirsRepères historiques (date) : 1905Auteur(s) : CHARRONType de propriété (communale, départementale, privée, ou sectionnale) : Privée**Descriptif du bien :**Mérimée IA00052243Manoir dit château construit après le 30 décembre 1905, date des projets de construction par l'architecte charron.**Proposition de prescriptions de nature à assurer la préservation, la conservation ou la restauration du bien :**Soumettre au permis de démoliren cas de réhabilitation, conservation des facteurs représentatifs et des matériaux locaux et d'origineRespect du Nuancier du Maine et Loire**Identification des arbres à protéger**

Âge estimé : _____

Taille Hauteur : _____ Diamètre : _____

Critères d'identification :

- l'arbre présente une morphologie ou physionomie impaire
- l'arbre possède un fonctionnement original ou des adaptations particulières au milieu (ex : posé sur rocher...)
- l'arbre présente des particularités physiologiques (ex : blanchissement d'une partie du feuillage...)
- l'arbre constitue un gîte pour la faune
- autre : _____

Justifier :**État du bien / État de l'arbre :**Bon état structurel général**Descriptif des abords :**En villageInclus dans une propriété privée / Visible de la voirie

FICHE DE RENSEIGNEMENT POUR LA REALISATION DE L'INVENTAIRE (1 fiche par par petit patrimoine ou élément paysagèr)

à remplir par les services de Cholet Agglomération

N ° de la fiche :	Statut de la demande :	Date de traitement de la demande : / /
-------------------	------------------------	--

Commune : LYS-HAUT-LAYON (NUEIL-SUR-LAYON)

N° de parcelle : 232 ZT 0034 (domaine public)

Nom du lieu - dit : Foye

Date de la demande : 3 1 0 / 5 / 2 0 2 4

Objet de la demande

Ajout d'un élément patrimonial
 Suppression d'un élément patrimonial
 Ajout d'un élément paysager remarquable

L'élément est - il situé dans un périmètre d' « invariants » :

<input type="checkbox"/> Environnement et patrimoine naturel <i>Natura 2000, Sites classés, sites inscrits, ZNIEFF, EBC, zones humides, captage d'eau potable...</i>	Préciser :
<input type="checkbox"/> Patrimoine bâti <i>Monuments historiques, sites classés, sites inscrits, SPR, zones de sensibilité archéologique...</i>	Préciser :
<input type="checkbox"/> Risques et nuisances <i>Risques naturels (inondations, mouvements de terrain...), technologiques, nuisances sonores...</i>	Préciser :
<input type="checkbox"/> Activités agricoles <i>Siège d'exploitation, bâtiment générant un périmètre de réciprocité, circulation d'engins agricoles...</i>	Préciser :
<input type="checkbox"/> Activités humaines <i>Station épuration, carrières, ICPE...</i>	Préciser :

Intêret de la préservation

Inscription en tant qu'élément patrimonial ou paysager à protéger au titre de l'article L151-19 du Code de l'urbanisme pour des motifs d'ordre :

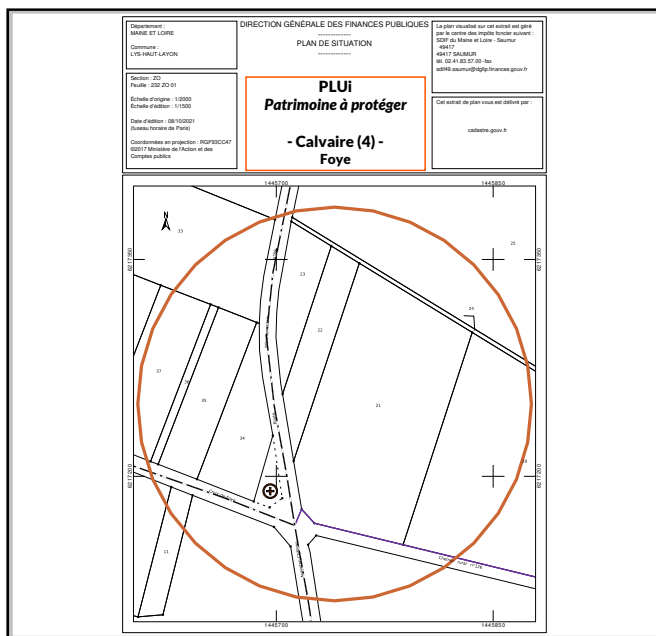
Historique
 Culturel
 Architectural

Inscription en tant qu'élément paysager à protéger au titre de l'article L151-23 du Code de l'urbanisme pour des motifs d'ordre :

Écologique

Justification de l'intêret : monument représentatif de l'histoire religieuse de la commune

Repérage graphique (point ou périmètre) :



Photographie :



Date de la prise de vue : 2 0 2 4

Photographe : LYS-HAUT-LAYON

Identification du patrimoine à protéger

Nom de l'édifice ou élément : Calvaire de Foye

Typologie du bâti : Calvaires et Croix

Repères historiques (date) : NC

Auteur(s) : NC

Type de propriété (communale, départementale, privée, ou sectionnale) : Communale

Descriptif du bien :

Calvaire en fonte sur socle pierre

Proposition de prescriptions de nature à assurer la préservation, la conservation ou la restauration du bien :

Soumettre au permis de démolir

en cas de réhabilitation, conservation des facteurs représentatifs et des matériaux locaux et d'origine

Identification des arbres à protéger

Âge estimé : _____

Taille Hauteur : _____ Diamètre : _____

Critères d'identification :

- l'arbre présente une morphologie ou physionomie impaire
- l'arbre possède un fonctionnement original ou des adaptations particulières au milieu (ex : posé sur rocher...)
- l'arbre présente des particularités physiologiques (ex : blanchissement d'une partie du feuillage...)
- l'arbre constitue un gîte pour la faune
- autre : _____

Justifier :

État du bien / État de l'arbre :

Bon état structurel général

Descriptif des abords :

En campagne

Sur le domaine public / Visible de la voirie

FICHE DE RENSEIGNEMENT POUR LA REALISATION DE L'INVENTAIRE (1 fiche par par petit patrimoine ou élément paysagèr)

à remplir par les services de Cholet Agglomération

N ° de la fiche :	Statut de la demande :
	Date de traitement de la demande : / /

Commune : LYS-HAUT-LAYON (NUEIL-SUR-LAYON)

N° de parcelle : 232 ZW 0053

Nom du lieu - dit : 1 Le Grand Moulin

Date de la demande : 3 1 0 / 5 / 2 0 2 4

Objet de la demande

- Ajout d'un élément patrimonial Suppression d'un élément patrimonial Ajout d'un élément paysager remarquable

L'élément est - il situé dans un périmètre d'« invariants » :

<input type="checkbox"/> Environnement et patrimoine naturel <i>Natura 2000, Sites classés, sites inscrits, ZNIEFF, EBC, zones humides, captage d'eau potable...</i>	Préciser :
<input type="checkbox"/> Patrimoine bâti <i>Monuments historiques, sites classés, sites inscrits, SPR, zones de sensibilité archéologique...</i>	Préciser :
<input type="checkbox"/> Risques et nuisances <i>Risques naturels (inondations, mouvements de terrain...), technologiques, nuisances sonores...</i>	Préciser :
<input type="checkbox"/> Activités agricoles <i>Siège d'exploitation, bâtiment générant un périmètre de réciprocity, circulation d'engins agricoles...</i>	Préciser :
<input type="checkbox"/> Activités humaines <i>Station épuration, carrières, ICPE...</i>	Préciser :

Intêret de la préservation

Inscription en tant qu'élément patrimonial ou paysager à protéger au titre de l'article L151-19 du Code de l'urbanisme pour des motifs d'ordre :

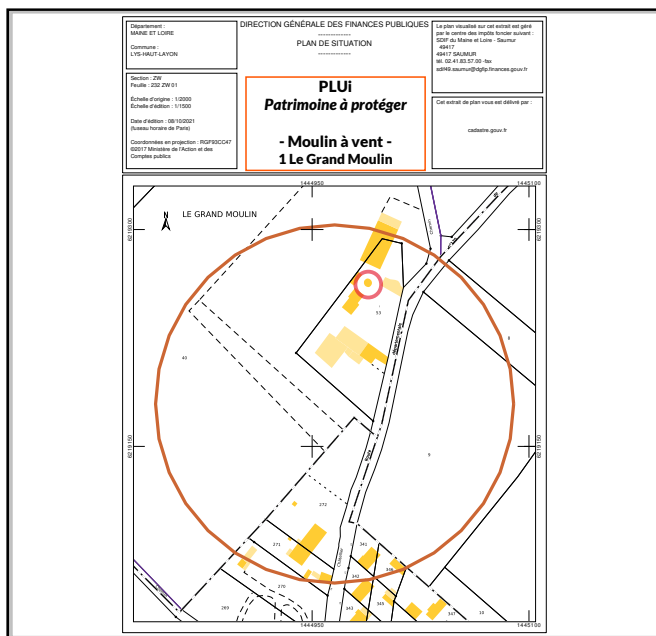
- Historique Culturel Architectural

Inscription en tant qu'élément paysager à protéger au titre de l'article L151-23 du Code de l'urbanisme pour des motifs d'ordre :

- Écologique

Justification de l'intêret : Bâti représentatif de l'histoire et l'architecture rurale de la commune

Repérage graphique (point ou périmètre) :



Photographie :



Date de la prise de vue : 2 0 1 6

Photographe : Google

Identification du patrimoine à protégerNom de l'édifice ou élément : Moulin à ventTypologie du bâti : Bâtiment d'activités ruralesRepères historiques (date) : 15e siècle, 16e siècle (?), 17e siècle (?), 18e siècle, 19e siècleAuteur(s) : NC

Type de propriété (communale, départementale, privée, ou sectionnale) : _____

Descriptif du bien :Mérimée IA 00052230Moulin à vent cavier du 17e siècle (?), agrandi au 18e siècle.Deux corps de bâtiments perpendiculaires à la masse du moulin, dont l'un vers nord, est du 15e siècle ou 16e siècle et remanié 19e siècle. L'autre mentionné en 1838 est détruit.Adjonction de parties agricoles au sud du 19e siècle**Proposition de prescriptions de nature à assurer la préservation, la conservation ou la restauration du bien :**Soumettre au permis de démoliren cas de réhabilitation, conservation des facteurs représentatifs et des matériaux locaux et d'origine**Identification des arbres à protéger**

Âge estimé : _____

Taille Hauteur : _____ Diâmètre : _____

Critères d'identification :

- l'arbre présente une morphologie ou physionomie impaire
- l'arbre possède un fonctionnement original ou des adaptations particulières au milieu (ex : posé sur rocher...)
- l'arbre présente des particularités physiologiques (ex : blanchissement d'une partie du feuillage...)
- l'arbre constitue un gîte pour la faune
- autre : _____

Justifier :**État du bien / État de l'arbre :**Bon état structurel général**Descriptif des abords :**En villageInclus dans une propriété privée / Visible de la voirie

FICHE DE RENSEIGNEMENT POUR LA REALISATION DE L'INVENTAIRE (1 fiche par par petit patrimoine ou élément paysagèr)

à remplir par les services de Cholet Agglomération

N ° de la fiche : Statut de la demande :
Date de traitement de la demande : / /

Commune : **LYS-HAUT-LAYON (NUEIL-SUR-LAYON)**
N° de parcelle : **232 ZO 0059**
Nom du lieu - dit : **Foye**
Date de la demande : **3 1 0 / 5 / 2 0 2 4**

Objet de la demande

Ajout d'un élément patrimonial Suppression d'un élément patrimonial Ajout d'un élément paysager remarquable

L'élément est - il situé dans un périmètre d' « invariants » :

- Environnement et patrimoine naturel *Préciser :*
Natura 2000, Sites classés, sites inscrits, ZNIEFF, EBC, zones humides, captage d'eau potable...
- Patrimoine bâti *Préciser :*
Monuments historiques, sites classés, sites inscrits, SPR, zones de sensibilité archéologique...
- Risques et nuisances *Préciser :*
Risques naturels (inondations, mouvements de terrain...), technologiques, nuisances sonores...
- Activités agricoles *Préciser :*
Siège d'exploitation, bâtiment générant un périmètre de réciprocity, circulation d'engins agricoles...
- Activités humaines *Préciser :*
Station épuration, carrières, ICPE...

Intêret de la préservation

Inscription en tant qu'élément patrimonial ou paysager à protéger au titre de l'article L151-19 du Code de l'urbanisme pour des motifs d'ordre :

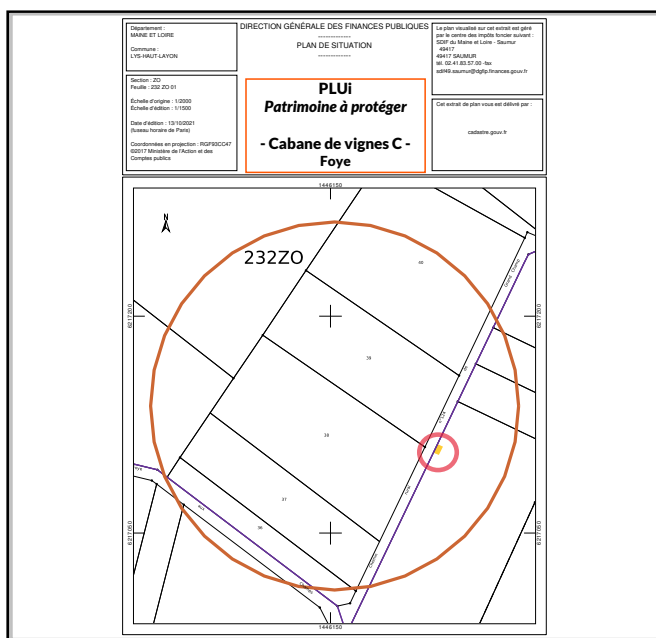
Historique Culturel Architectural

Inscription en tant qu'élément paysager à protéger au titre de l'article L151-23 du Code de l'urbanisme pour des motifs d'ordre :


Écologique

Justification de l'intérêt : **Bâti représentatif de l'histoire rurale de la commune**

Repérage graphique (point ou périmètre) :



Photographie :



Date de la prise de vue : **2 0 2 4**

Photographe : **LYS-HAUT-LAYON**

Identification du patrimoine à protégerNom de l'édifice ou élément : Cabane de vignesTypologie du bâti : Bâtiments d'activités agricoles et viticolesRepères historiques (date) : NCAuteur(s) : NCType de propriété (communale, départementale, privée, ou sectionnale) : Privée**Descriptif du bien :**Cabane de vignes en pierre et toiture tuiles**Proposition de prescriptions de nature à assurer la préservation, la conservation ou la restauration du bien :**Soumettre au permis de démoliren cas de réhabilitation, conservation des facteurs représentatifs et des matériaux locaux et d'origine**Identification des arbres à protéger**

Âge estimé : _____

Taille Hauteur : _____ Diâmètre : _____

Critères d'identification :

- l'arbre présente une morphologie ou physionomie impaire
- l'arbre possède un fonctionnement original ou des adaptations particulières au milieu (ex : posé sur rocher...)
- l'arbre présente des particularités physiologiques (ex : blanchissement d'une partie du feuillage...)
- l'arbre constitue un gîte pour la faune
- autre : _____

Justifier :**État du bien / État de l'arbre :**Bon état structurel général**Descriptif des abords :**En campagneInclus dans une propriété privée / Visible de la voirie

FICHE DE RENSEIGNEMENT POUR LA REALISATION DE L'INVENTAIRE (1 fiche par par petit patrimoine ou élément paysagèr)

à remplir par les services de Cholet Agglomération

N ° de la fiche :	Statut de la demande :
	Date de traitement de la demande : / /

Commune : LYS-HAUT-LAYON (NUEIL-SUR-LAYON)

N° de parcelle : 232 ZT 0071

Nom du lieu - dit : Sainte-Barbe

Date de la demande : 3 1 0 / 5 / 2 0 2 4

Objet de la demande

- Ajout d'un élément patrimonial Suppression d'un élément patrimonial Ajout d'un élément paysager remarquable

L'élément est - il situé dans un périmètre d' « invariants » :

<input type="checkbox"/> Environnement et patrimoine naturel <i>Natura 2000, Sites classés, sites inscrits, ZNIEFF, EBC, zones humides, captage d'eau potable...</i>	Préciser :
<input type="checkbox"/> Patrimoine bâti <i>Monuments historiques, sites classés, sites inscrits, SPR, zones de sensibilité archéologique...</i>	Préciser :
<input type="checkbox"/> Risques et nuisances <i>Risques naturels (inondations, mouvements de terrain...), technologiques, nuisances sonores...</i>	Préciser :
<input type="checkbox"/> Activités agricoles <i>Siège d'exploitation, bâtiment générant un périmètre de réciprocité, circulation d'engins agricoles...</i>	Préciser :
<input type="checkbox"/> Activités humaines <i>Station épuration, carrières, ICPE...</i>	Préciser :

Intêret de la préservation

Inscription en tant qu'élément patrimonial ou paysager à protéger au titre de l'article L151-19 du Code de l'urbanisme pour des motifs d'ordre :

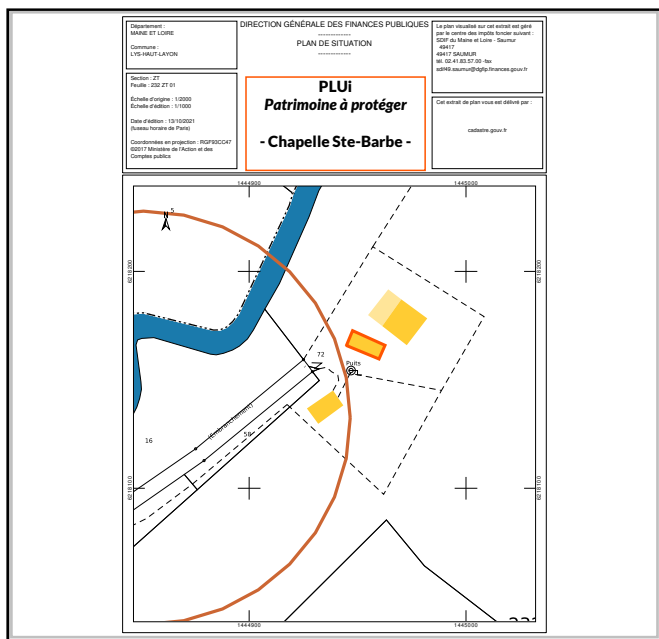
- Historique Culturel Architectural

Inscription en tant qu'élément paysager à protéger au titre de l'article L151-23 du Code de l'urbanisme pour des motifs d'ordre :

- Écologique

Justification de l'intêret : Bâti représentatif de l'histoire et l'architecture rurale de la commune

Repérage graphique (point ou périmètre) :



Photographie :



Date de la prise de vue : 2 0 2 4

Photographe : LYS-HAUT-LAYON

Identification du patrimoine à protégerNom de l'édifice ou élément : Chapelle Sainte-BarbeTypologie du bâti : Edifices religieuxRepères historiques (date) : 15e siècle, 18e siècle, 19e siècleAuteur(s) : NCType de propriété (communale, départementale, privée, ou sectionnale) : Privée**Descriptif du bien :**Mérimée IA00052240Eglise dite chapelle Sainte-Barbe ou Sainte-Basme du 15e siècle, remaniée au 18e siècle et reconverte en logis de ferme au 19e siècle.**Proposition de prescriptions de nature à assurer la préservation, la conservation ou la restauration du bien :**Soumettre au permis de démoliren cas de réhabilitation, conservation des facteurs représentatifs et des matériaux locaux et d'origine**Identification des arbres à protéger**

Âge estimé : _____

Taille Hauteur : _____ Diamètre : _____

Critères d'identification :

- l'arbre présente une morphologie ou physionomie impaire
- l'arbre possède un fonctionnement original ou des adaptations particulières au milieu (ex : posé sur rocher...)
- l'arbre présente des particularités physiologiques (ex : blanchissement d'une partie du feuillage...)
- l'arbre constitue un gîte pour la faune
- autre : _____

Justifier :**État du bien / État de l'arbre :**Bon état structurel général**Descriptif des abords :**En campagneInclus dans une propriété privée / Peu visible de la voirie

FICHE DE RENSEIGNEMENT POUR LA REALISATION DE L'INVENTAIRE (1 fiche par par petit patrimoine ou élément paysagèr)

à remplir par les services de Cholet Agglomération

N ° de la fiche :	Statut de la demande :
	Date de traitement de la demande : / /

Commune : LYS-HAUT-LAYON (NUEIL-SUR-LAYON)

N° de parcelle : 232 ZT 0031

Nom du lieu - dit : Moulin Jousset - Coteaux de Terre Noire

Date de la demande : 3 1 0 / 5 / 2 0 2 4

Objet de la demande

- Ajout d'un élément patrimonial Suppression d'un élément patrimonial Ajout d'un élément paysager remarquable

L'élément est - il situé dans un périmètre d' « invariants » :

<input type="checkbox"/> Environnement et patrimoine naturel <i>Natura 2000, Sites classés, sites inscrits, ZNIEFF, EBC, zones humides, captage d'eau potable...</i>	Préciser :
<input type="checkbox"/> Patrimoine bâti <i>Monuments historiques, sites classés, sites inscrits, SPR, zones de sensibilité archéologique...</i>	Préciser :
<input type="checkbox"/> Risques et nuisances <i>Risques naturels (inondations, mouvements de terrain...), technologiques, nuisances sonores...</i>	Préciser :
<input type="checkbox"/> Activités agricoles <i>Siège d'exploitation, bâtiment générant un périmètre de réciprocité, circulation d'engins agricoles...</i>	Préciser :
<input type="checkbox"/> Activités humaines <i>Station épuration, carrières, ICPE...</i>	Préciser :

Intêret de la préservation

Inscription en tant qu'élément patrimonial ou paysager à protéger au titre de l'article L151-19 du Code de l'urbanisme pour des motifs d'ordre :

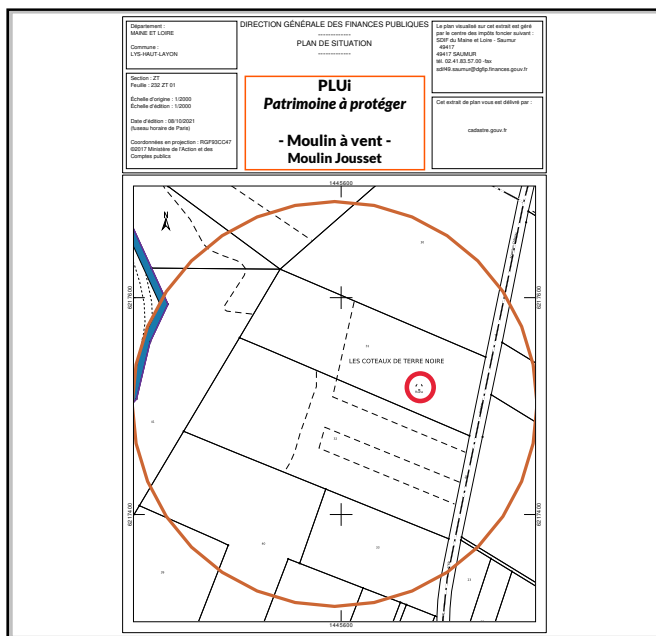
- Historique Culturel Architectural

Inscription en tant qu'élément paysager à protéger au titre de l'article L151-23 du Code de l'urbanisme pour des motifs d'ordre :


- Écologique

Justification de l'intêret : Bâti représentatif de l'histoire et l'architecture rurale de la commune

Repérage graphique (point ou périmètre) :



Photographie :



Date de la prise de vue : 2 0 1 8

Photographe : LYS-HAUT-LAYON

Identification du patrimoine à protégerNom de l'édifice ou élément : Moulin à ventTypologie du bâti : Bâtiments d'activités ruralesRepères historiques (date) : NCAuteur(s) : NCType de propriété (communale, départementale, privée, ou sectionnale) : Privée**Descriptif du bien :**Moulin à vent partiellement en ruines.**Proposition de prescriptions de nature à assurer la préservation, la conservation ou la restauration du bien :**Soumettre au permis de démoliren cas de réhabilitation, conservation des facteurs représentatifs et des matériaux locaux et d'origine**Identification des arbres à protéger**

Âge estimé : _____

Taille Hauteur : _____ Diâmètre : _____

Critères d'identification :

- l'arbre présente une morphologie ou physionomie impaire
- l'arbre possède un fonctionnement original ou des adaptations particulières au milieu (ex : posé sur rocher...)
- l'arbre présente des particularités physiologiques (ex : blanchissement d'une partie du feuillage...)
- l'arbre constitue un gîte pour la faune
- autre : _____

Justifier :**État du bien / État de l'arbre :**Bon état structurel général**Descriptif des abords :**En campagneInclus dans une propriété privée / Visible de la voirie

FICHE DE RENSEIGNEMENT POUR LA REALISATION DE L'INVENTAIRE (1 fiche par par petit patrimoine ou élément paysagèr)

à remplir par les services de Cholet Agglomération

N ° de la fiche :	Statut de la demande :
	Date de traitement de la demande : / /

Commune : LYS-HAUT-LAYON (NUEIL-SUR-LAYON)

N° de parcelle : 232 ZO 0103

Nom du lieu - dit : 101 Foye

Date de la demande : 3 1 0 / 5 / 2 0 2 4

Objet de la demande

- Ajout d'un élément patrimonial Suppression d'un élément patrimonial Ajout d'un élément paysager remarquable

L'élément est - il situé dans un périmètre d' « invariants » :

<input type="checkbox"/> Environnement et patrimoine naturel <i>Natura 2000, Sites classés, sites inscrits, ZNIEFF, EBC, zones humides, captage d'eau potable...</i>	Préciser :
<input type="checkbox"/> Patrimoine bâti <i>Monuments historiques, sites classés, sites inscrits, SPR, zones de sensibilité archéologique...</i>	Préciser :
<input type="checkbox"/> Risques et nuisances <i>Risques naturels (inondations, mouvements de terrain...), technologiques, nuisances sonores...</i>	Préciser :
<input type="checkbox"/> Activités agricoles <i>Siège d'exploitation, bâtiment générant un périmètre de réciprocité, circulation d'engins agricoles...</i>	Préciser :
<input type="checkbox"/> Activités humaines <i>Station épuration, carrières, ICPE...</i>	Préciser :

Intêret de la préservation

Inscription en tant qu'élément patrimonial ou paysager à protéger au titre de l'article L151-19 du Code de l'urbanisme pour des motifs d'ordre :

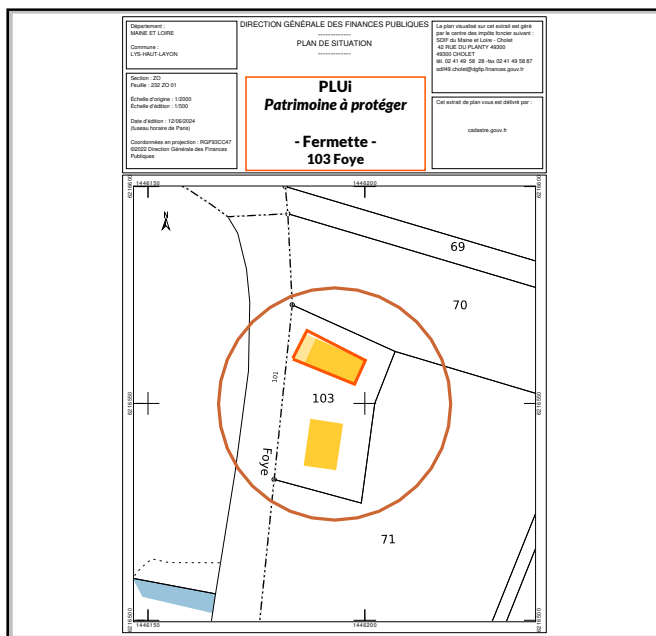
- Historique Culturel Architectural

Inscription en tant qu'élément paysager à protéger au titre de l'article L151-23 du Code de l'urbanisme pour des motifs d'ordre :

- Écologique

Justification de l'intêret : Bâti représentatif de l'histoire et l'architecture rurale de la commune

Repérage graphique (point ou périmètre) :



Photographie :



Date de la prise de vue : 2 0 2 4

Photographe : LYS-HAUT-LAYON

Identification du patrimoine à protégerNom de l'édifice ou élément : fermetteTypologie du bâti : HabitationRepères historiques (date) : NCAuteur(s) : NCType de propriété (communale, départementale, privée, ou sectionnale) : Privée**Descriptif du bien :**Rermette représentative du bâti rural en pierre et toiture tuiles, entourages en tuffeau.**Proposition de prescriptions de nature à assurer la préservation, la conservation ou la restauration du bien :**Soumettre au permis de démoliren cas de réhabilitation, conservation des facteurs représentatifs et des matériaux locaux et d'origine**Identification des arbres à protéger**

Âge estimé : _____

Taille Hauteur : _____ Diâmètre : _____

Critères d'identification :

- l'arbre présente une morphologie ou physionomie impaire
- l'arbre possède un fonctionnement original ou des adaptations particulières au milieu (ex : posé sur rocher...)
- l'arbre présente des particularités physiologiques (ex : blanchissement d'une partie du feuillage...)
- l'arbre constitue un gîte pour la faune
- autre : _____

Justifier :**État du bien / État de l'arbre :**Bon état structurel général**Descriptif des abords :**En villageInclus dans une propriété privée / Visible de la voirie

FICHE DE RENSEIGNEMENT POUR LA REALISATION DE L'INVENTAIRE (1 fiche par par petit patrimoine ou élément paysagèr)

à remplir par les services de Cholet Agglomération

N ° de la fiche :	Statut de la demande :
	Date de traitement de la demande : / /

Commune : LYS-HAUT-LAYON (NUEIL-SUR-LAYON)

N° de parcelle : 232 ZM 0079

Nom du lieu - dit : Beaucheron

Date de la demande : 3 1 0 / 5 / 2 0 2 4

Objet de la demande

Ajout d'un élément patrimonial Suppression d'un élément patrimonial Ajout d'un élément paysager remarquable

L'élément est - il situé dans un périmètre d'« invariants » :

<input type="checkbox"/> Environnement et patrimoine naturel <i>Natura 2000, Sites classés, sites inscrits, ZNIEFF, EBC, zones humides, captage d'eau potable...</i>	Préciser :
<input type="checkbox"/> Patrimoine bâti <i>Monuments historiques, sites classés, sites inscrits, SPR, zones de sensibilité archéologique...</i>	Préciser :
<input type="checkbox"/> Risques et nuisances <i>Risques naturels (inondations, mouvements de terrain...), technologiques, nuisances sonores...</i>	Préciser :
<input type="checkbox"/> Activités agricoles <i>Siège d'exploitation, bâtiment générant un périmètre de réciprocity, circulation d'engins agricoles...</i>	Préciser :
<input type="checkbox"/> Activités humaines <i>Station épuration, carrières, ICPE...</i>	Préciser :

Intêret de la préservation

Inscription en tant qu'élément patrimonial ou paysager à protéger au titre de l'article L151-19 du Code de l'urbanisme pour des motifs d'ordre :

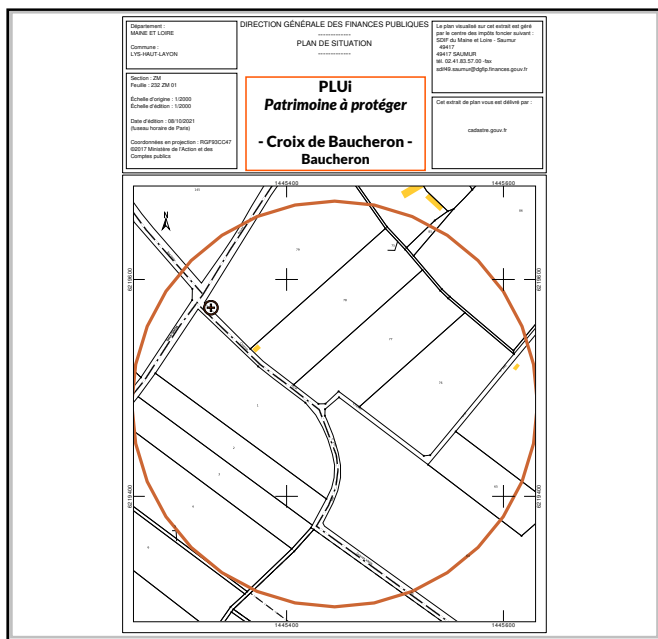
Historique Culturel Architectural

Inscription en tant qu'élément paysager à protéger au titre de l'article L151-23 du Code de l'urbanisme pour des motifs d'ordre :

Écologique

Justification de l'intêret : Monument représentatif de l'histoire religieuse de la commune

Repérage graphique (point ou périmètre) :



Photographie :



Date de la prise de vue : 2 0 2 4

Photographe : LYS-HAUT-LAYON

Identification du patrimoine à protégerNom de l'édifice ou élément : Croix de BaucheronTypologie du bâti : Croix et CalvairesRepères historiques (date) : NCAuteur(s) : NCType de propriété (communale, départementale, privée, ou sectionnale) : Privée**Descriptif du bien :**Croix de chemin en pierre**Proposition de prescriptions de nature à assurer la préservation, la conservation ou la restauration du bien :**Soumettre au permis de démoliren cas de réhabilitation, conservation des facteurs représentatifs et des matériaux locaux et d'origine**Identification des arbres à protéger**

Âge estimé : _____

Taille Hauteur : _____ Diâmètre : _____

Critères d'identification :

- l'arbre présente une morphologie ou physionomie impaire
- l'arbre possède un fonctionnement original ou des adaptations particulières au milieu (ex : posé sur rocher...)
- l'arbre présente des particularités physiologiques (ex : blanchissement d'une partie du feuillage...)
- l'arbre constitue un gîte pour la faune
- autre : _____

Justifier :**État du bien / État de l'arbre :**Bon état structurel général**Descriptif des abords :**En campagneInclus dans une propriété privée / Visible de la voirie

FICHE DE RENSEIGNEMENT POUR LA REALISATION DE L'INVENTAIRE (1 fiche par par petit patrimoine ou élément paysagèr)

à remplir par les services de Cholet Agglomération

N ° de la fiche :	Statut de la demande :
	Date de traitement de la demande : / /

Commune : **LYS-HAUT-LAYON (NUEIL-SUR-LAYON)**

N° de parcelle : **232 ZM 0078**

Nom du lieu - dit : **Baucheron**

Date de la demande : **3 1 0 / 5 / 2 0 2 4**

Objet de la demande

Ajout d'un élément patrimonial Suppression d'un élément patrimonial Ajout d'un élément paysager remarquable

L'élément est - il situé dans un périmètre d' « invariants » :

<input type="checkbox"/> Environnement et patrimoine naturel <i>Natura 2000, Sites classés, sites inscrits, ZNIEFF, EBC, zones humides, captage d'eau potable...</i>	Préciser :
<input type="checkbox"/> Patrimoine bâti <i>Monuments historiques, sites classés, sites inscrits, SPR, zones de sensibilité archéologique...</i>	Préciser :
<input type="checkbox"/> Risques et nuisances <i>Risques naturels (inondations, mouvements de terrain...), technologiques, nuisances sonores...</i>	Préciser :
<input type="checkbox"/> Activités agricoles <i>Siège d'exploitation, bâtiment générant un périmètre de réciprocité, circulation d'engins agricoles...</i>	Préciser :
<input type="checkbox"/> Activités humaines <i>Station épuration, carrières, ICPE...</i>	Préciser :

Intêret de la préservation

Inscription en tant qu'élément patrimonial ou paysager à protéger au titre de l'article L151-19 du Code de l'urbanisme pour des motifs d'ordre :

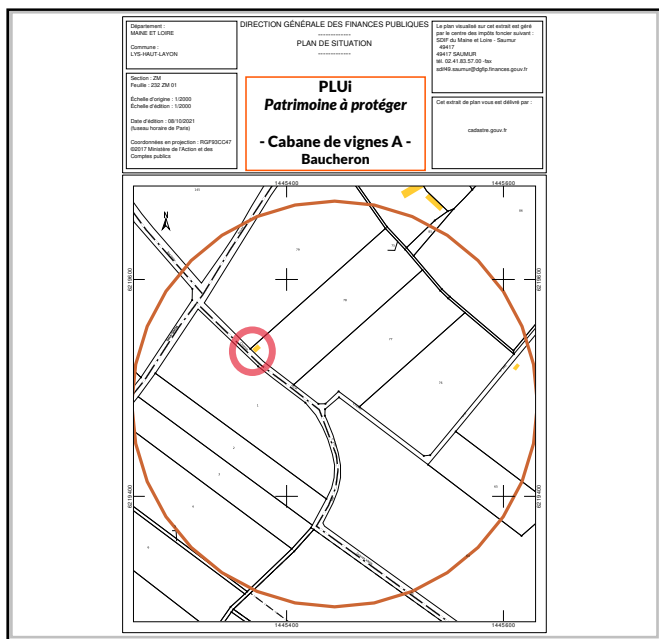
Historique Culturel Architectural

Inscription en tant qu'élément paysager à protéger au titre de l'article L151-23 du Code de l'urbanisme pour des motifs d'ordre :


Écologique

Justification de l'intêret : **Bâti représentatif de l'histoire et l'architecture rurale de la commune**

Repérage graphique (point ou périmètre) :



Photographie :



Date de la prise de vue : **2 0 2 4**

Photographe : **LYS-HAUT-LAYON**

Identification du patrimoine à protégerNom de l'édifice ou élément : Cabane de vigne (A)Typologie du bâti : Bâtiments d'activités rurales et viticolesRepères historiques (date) : NCAuteur(s) : NCType de propriété (communale, départementale, privée, ou sectionnale) : Privée**Descriptif du bien :**Cabane de vignes en pierre, toiture en tuiles.**Proposition de prescriptions de nature à assurer la préservation, la conservation ou la restauration du bien :**Soumettre au permis de démoliren cas de réhabilitation, conservation des facteurs représentatifs et des matériaux locaux et d'origine**Identification des arbres à protéger**

Âge estimé : _____

Taille Hauteur : _____ Diâmètre : _____

Critères d'identification :

- l'arbre présente une morphologie ou physionomie impaire
- l'arbre possède un fonctionnement original ou des adaptations particulières au milieu (ex : posé sur rocher...)
- l'arbre présente des particularités physiologiques (ex : blanchissement d'une partie du feuillage...)
- l'arbre constitue un gîte pour la faune
- autre : _____

Justifier :**État du bien / État de l'arbre :**Bon état structurel général**Descriptif des abords :**En campagneInclus dans une propriété privée / Peu visible de la voirie

FICHE DE RENSEIGNEMENT POUR LA REALISATION DE L'INVENTAIRE (1 fiche par par petit patrimoine ou élément paysagèr)

à remplir par les services de Cholet Agglomération

N ° de la fiche :	Statut de la demande :
	Date de traitement de la demande : / /

Commune : LYS-HAUT-LAYON (NUEIL-SUR-LAYON)

N° de parcelle : 232 ZM 0066

Nom du lieu - dit : Baucheron

Date de la demande : 3 1 0 / 5 / 2 0 2 4

Objet de la demande

- Ajout d'un élément patrimonial Suppression d'un élément patrimonial Ajout d'un élément paysager remarquable

L'élément est - il situé dans un périmètre d' « invariants » :

<input type="checkbox"/> Environnement et patrimoine naturel <i>Natura 2000, Sites classés, sites inscrits, ZNIEFF, EBC, zones humides, captage d'eau potable...</i>	Préciser :
<input type="checkbox"/> Patrimoine bâti <i>Monuments historiques, sites classés, sites inscrits, SPR, zones de sensibilité archéologique...</i>	Préciser :
<input type="checkbox"/> Risques et nuisances <i>Risques naturels (inondations, mouvements de terrain...), technologiques, nuisances sonores...</i>	Préciser :
<input type="checkbox"/> Activités agricoles <i>Siège d'exploitation, bâtiment générant un périmètre de réciprocité, circulation d'engins agricoles...</i>	Préciser :
<input type="checkbox"/> Activités humaines <i>Station épuration, carrières, ICPE...</i>	Préciser :

Intêret de la préservation

Inscription en tant qu'élément patrimonial ou paysager à protéger au titre de l'article L151-19 du Code de l'urbanisme pour des motifs d'ordre :

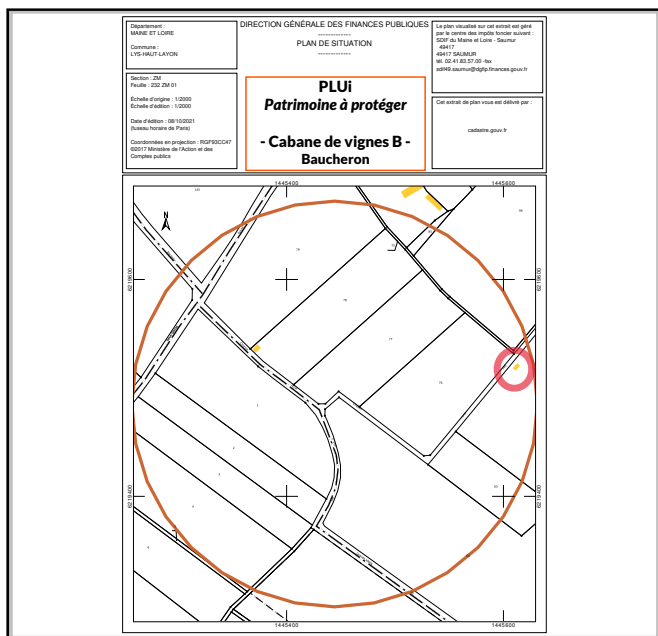
- Historique Culturel Architectural

Inscription en tant qu'élément paysager à protéger au titre de l'article L151-23 du Code de l'urbanisme pour des motifs d'ordre :

- Écologique

Justification de l'intêret : Bâti représentatif de l'histoire et l'architecture rurale de la commune

Repérage graphique (point ou périmètre) :



Photographie :



Date de la prise de vue : 2 0 2 4

Photographe : LYS-HAUT-LAYON

Identification du patrimoine à protéger

Nom de l'édifice ou élément : Cabane de vigne (B)

Typologie du bâti : Bâtiments d'activités rurales et viticoles

Repères historiques (date) : NC

Auteur(s) : NC

Type de propriété (communale, départementale, privée, ou sectionnale) : Privée

Descriptif du bien :

Cabane de vignes en pierre, toiture en tuiles.

Proposition de prescriptions de nature à assurer la préservation, la conservation ou la restauration du bien :

Soumettre au permis de démolir

en cas de réhabilitation, conservation des facteurs représentatifs et des matériaux locaux et d'origine

Identification des arbres à protéger

Âge estimé : _____

Taille Hauteur : _____ Diamètre : _____

Critères d'identification :

- l'arbre présente une morphologie ou physionomie impaire
- l'arbre possède un fonctionnement original ou des adaptations particulières au milieu (ex : posé sur rocher...)
- l'arbre présente des particularités physiologiques (ex : blanchissement d'une partie du feuillage...)
- l'arbre constitue un gîte pour la faune
- autre : _____

Justifier :

État du bien / État de l'arbre :

Bon état structurel général

Descriptif des abords :

En campagne

Inclus dans une propriété privée / Peu visible de la voirie

Patrimoine

Paysage

Patrimoine et Paysage

FICHE DE RENSEIGNEMENT POUR LA REALISATION DE L'INVENTAIRE (1 fiche par par petit patrimoine ou élément paysagèr)

à remplir par les services de Cholet Agglomération

N ° de la fiche : _____ Statut de la demande : _____
Date de traitement de la demande : _____ / _____ / _____

Commune : **LYS-HAUT-LAYON (NUEIL-SUR-LAYON)**
N° de parcelle : **232 ZL 0056**
Nom du lieu - dit : **Montchenin**
Date de la demande : **3 1 0 / 5 / 2 0 2 4**

Objet de la demande

Ajout d'un élément patrimonial Suppression d'un élément patrimonial Ajout d'un élément paysager remarquable

L'élément est - il situé dans un périmètre d' « invariants » :

- | | |
|---|------------------|
| <input type="checkbox"/> Environnement et patrimoine naturel
<i>Natura 2000, Sites classés, sites inscrits, ZNIEFF, EBC, zones humides, captage d'eau potable...</i> | Préciser : _____ |
| <input type="checkbox"/> Patrimoine bâti
<i>Monuments historiques, sites classés, sites inscrits, SPR, zones de sensibilité archéologique...</i> | Préciser : _____ |
| <input type="checkbox"/> Risques et nuisances
<i>Risques naturels (inondations, mouvements de terrain...), technologiques, nuisances sonores...</i> | Préciser : _____ |
| <input type="checkbox"/> Activités agricoles
<i>Siège d'exploitation, bâtiment générant un périmètre de réciprocity, circulation d'engins agricoles...</i> | Préciser : _____ |
| <input type="checkbox"/> Activités humaines
<i>Station épuration, carrières, ICPE...</i> | Préciser : _____ |

Intêret de la préservation

Inscription en tant qu'élément patrimonial ou paysager à protéger au titre de l'article L151-19 du Code de l'urbanisme pour des motifs d'ordre :

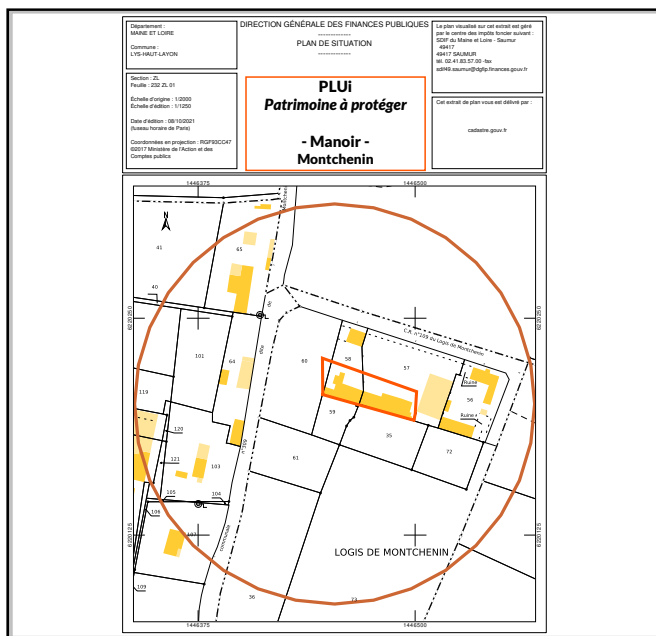
Historique Culturel Architectural

Inscription en tant qu'élément paysager à protéger au titre de l'article L151-23 du Code de l'urbanisme pour des motifs d'ordre :

Écologique

Justification de l'intêret : **Bâti représentatif de l'histoire et l'architecture rurale de la commune**

Repérage graphique (point ou périmètre) :



Photographie :



Date de la prise de vue : **2 0 2 4**

Photographe : **LYS-HAUT-LAYON**

Identification du patrimoine à protégerNom de l'édifice ou élément : Manoir de MontcheninTypologie du bâti : Châteaux & ManoirsRepères historiques (date) : 1622Auteur(s) : NCType de propriété (communale, départementale, privée, ou sectionnale) : NC**Descriptif du bien :**Mérimée IA00052234

Manoir mentionné en 1433 ; vestiges : cheminée, du 15e siècle dans le bâtiment sud-ouest ; bâtiment nord-ouest porte la date 1622 ; bâtiment nord-est, vestiges d'ouvertures limite 17e siècle 18e siècle ; reprise du corps de logis sud-ouest au 18e siècle : cheminées et 19e siècle ; remaniements du bâtiment nord-ouest au 19e siècle pour y aménager un pressoir à vin communal

Proposition de prescriptions de nature à assurer la préservation, la conservation ou la restauration du bien :Soumettre au permis de démoliren cas de réhabilitation, conservation des facteurs représentatifs et des matériaux locaux et d'origineRespect du Nuancier du Maine et Loire**Identification des arbres à protéger**

Âge estimé : _____

Taille Hauteur : _____ Diâmètre : _____

Critères d'identification :

- l'arbre présente une morphologie ou physionomie impaire
- l'arbre possède un fonctionnement original ou des adaptations particulières au milieu (ex : posé sur rocher...)
- l'arbre présente des particularités physiologiques (ex : blanchissement d'une partie du feuillage...)
- l'arbre constitue un gîte pour la faune
- autre : _____

Justifier :**État du bien / État de l'arbre :**Bon état structurel général**Descriptif des abords :**En villageInclus dans une propriété privée / Visible de la voirie

FICHE DE RENSEIGNEMENT POUR LA REALISATION DE L'INVENTAIRE (1 fiche par par petit patrimoine ou élément paysagèr)

à remplir par les services de Cholet Agglomération

N ° de la fiche : Statut de la demande :
Date de traitement de la demande : / /

Commune : LYS-HAUT-LAYON (NUEIL-SUR-LAYON)

N° de parcelle : 232 ZK 0064

Nom du lieu - dit : Logis de Beauvais

Date de la demande : 3 1 0 / 5 / 2 0 2 4

Objet de la demande

Ajout d'un élément patrimonial Suppression d'un élément patrimonial Ajout d'un élément paysager remarquable

L'élément est - il situé dans un périmètre d' « invariants » :

- | | |
|---|------------|
| <input type="checkbox"/> Environnement et patrimoine naturel
<i>Natura 2000, Sites classés, sites inscrits, ZNIEFF, EBC, zones humides, captage d'eau potable...</i> | Préciser : |
| <input type="checkbox"/> Patrimoine bâti
<i>Monuments historiques, sites classés, sites inscrits, SPR, zones de sensibilité archéologique...</i> | Préciser : |
| <input type="checkbox"/> Risques et nuisances
<i>Risques naturels (inondations, mouvements de terrain...), technologiques, nuisances sonores...</i> | Préciser : |
| <input type="checkbox"/> Activités agricoles
<i>Siège d'exploitation, bâtiment générant un périmètre de réciprocity, circulation d'engins agricoles...</i> | Préciser : |
| <input type="checkbox"/> Activités humaines
<i>Station épuration, carrières, ICPE...</i> | Préciser : |

Intêret de la préservation

Inscription en tant qu'élément patrimonial ou paysager à protéger au titre de l'article L151-19 du Code de l'urbanisme pour des motifs d'ordre :

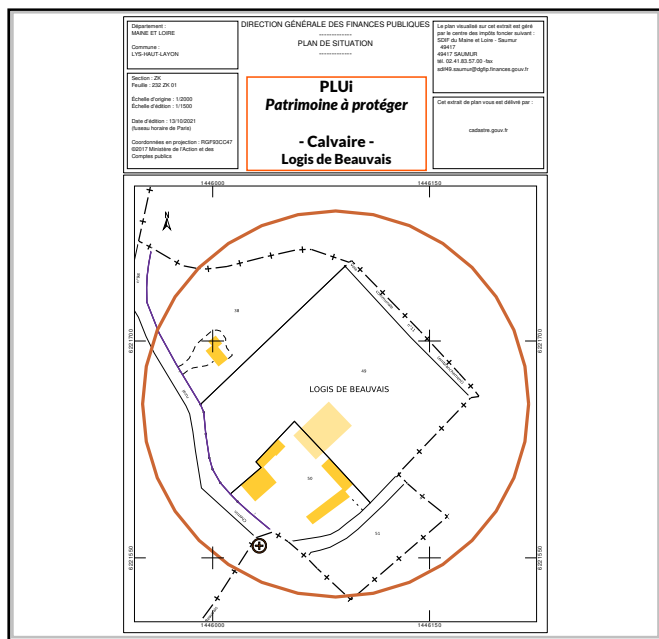
Historique Culturel Architectural

Inscription en tant qu'élément paysager à protéger au titre de l'article L151-23 du Code de l'urbanisme pour des motifs d'ordre :

Écologique

Justification de l'intérêt : Monument représentatif de l'histoire religieuse de la commune

Repérage graphique (point ou périmètre) :



Photographie :



Date de la prise de vue : 2 0 2 4

Photographe : LYS-HAUT-LAYON

Identification du patrimoine à protégerNom de l'édifice ou élément : CalvaireTypologie du bâti : Croix & CalvairesRepères historiques (date) : NCAuteur(s) : NCType de propriété (communale, départementale, privée, ou sectionnale) : Communale**Descriptif du bien :**Calvaire en falun et pierre de taille**Proposition de prescriptions de nature à assurer la préservation, la conservation ou la restauration du bien :**Soumettre au permis de démoliren cas de réhabilitation, conservation des facteurs représentatifs et des matériaux locaux et d'origine**Identification des arbres à protéger**

Âge estimé : _____

Taille Hauteur : _____ Diamètre : _____

Critères d'identification :

- l'arbre présente une morphologie ou physionomie impaire
- l'arbre possède un fonctionnement original ou des adaptations particulières au milieu (ex : posé sur rocher...)
- l'arbre présente des particularités physiologiques (ex : blanchissement d'une partie du feuillage...)
- l'arbre constitue un gîte pour la faune
- autre : _____

Justifier :**État du bien / État de l'arbre :**Bon état structurel général**Descriptif des abords :**En campagneSur le domaine public / Visible de la voirie

FICHE DE RENSEIGNEMENT POUR LA REALISATION DE L'INVENTAIRE (1 fiche par par petit patrimoine ou élément paysagèr)

à remplir par les services de Cholet Agglomération

N ° de la fiche :	Statut de la demande :
	Date de traitement de la demande : / /

Commune : LYS-HAUT-LAYON (NUEIL-SUR-LAYON)

N° de parcelle : 232 ZK 0050

Nom du lieu - dit : Logis de Beauvais

Date de la demande : 3 1 0 / 5 / 2 0 2 4

Objet de la demande

- Ajout d'un élément patrimonial Suppression d'un élément patrimonial Ajout d'un élément paysager remarquable

L'élément est - il situé dans un périmètre d' « invariants » :

<input type="checkbox"/> Environnement et patrimoine naturel <i>Natura 2000, Sites classés, sites inscrits, ZNIEFF, EBC, zones humides, captage d'eau potable...</i>	Préciser :
<input type="checkbox"/> Patrimoine bâti <i>Monuments historiques, sites classés, sites inscrits, SPR, zones de sensibilité archéologique...</i>	Préciser :
<input type="checkbox"/> Risques et nuisances <i>Risques naturels (inondations, mouvements de terrain...), technologiques, nuisances sonores...</i>	Préciser :
<input type="checkbox"/> Activités agricoles <i>Siège d'exploitation, bâtiment générant un périmètre de réciprocity, circulation d'engins agricoles...</i>	Préciser :
<input type="checkbox"/> Activités humaines <i>Station épuration, carrières, ICPE...</i>	Préciser :

Intêret de la préservation

Inscription en tant qu'élément patrimonial ou paysager à protéger au titre de l'article L151-19 du Code de l'urbanisme pour des motifs d'ordre :

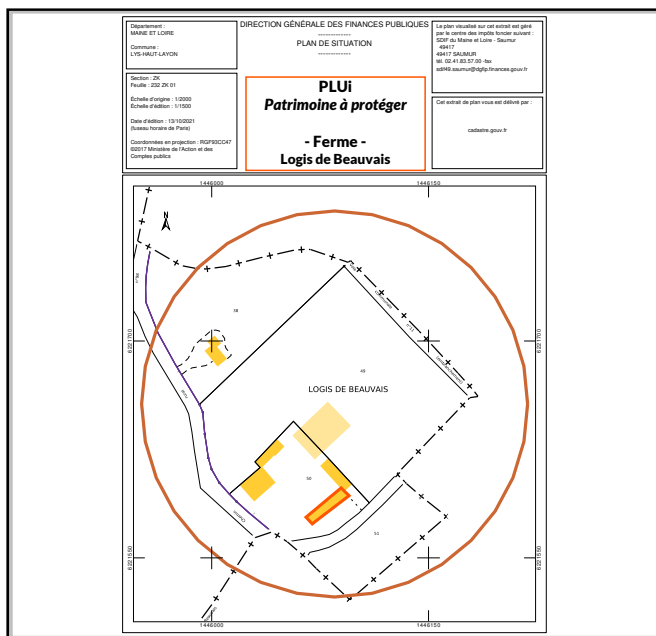
- Historique Culturel Architectural

Inscription en tant qu'élément paysager à protéger au titre de l'article L151-23 du Code de l'urbanisme pour des motifs d'ordre :

- Écologique

Justification de l'intêret : Bâti représentatif de l'histoire et l'architecture rurale de la commune

Repérage graphique (point ou périmètre) :



Photographie :



Date de la prise de vue : 2 0 2 4

Photographe : LYS-HAUT-LAYON

Identification du patrimoine à protégerNom de l'édifice ou élément : Corps de fermeTypologie du bâti : Habitation / bâtis agricolesRepères historiques (date) : 1771Auteur(s) : NCType de propriété (communale, départementale, privée, ou sectionnale) : Privée**Descriptif du bien :**Mérimée IA00052233Ferme avec logis fin 3e quart 18e siècle, porte la date 1771 ; avec cheminée sans doute un réemploi du 15e siècle ; parties agricoles fin 3e quart 18e siècle ; remaniées 20e siècle**Proposition de prescriptions de nature à assurer la préservation, la conservation ou la restauration du bien :**Soumettre au permis de démoliren cas de réhabilitation, conservation des facteurs représentatifs et des matériaux locaux et d'origine**Identification des arbres à protéger**

Âge estimé : _____

Taille Hauteur : _____ Diamètre : _____

Critères d'identification :

- l'arbre présente une morphologie ou physionomie impaire
- l'arbre possède un fonctionnement original ou des adaptations particulières au milieu (ex : posé sur rocher...)
- l'arbre présente des particularités physiologiques (ex : blanchissement d'une partie du feuillage...)
- l'arbre constitue un gîte pour la faune
- autre : _____

Justifier :**État du bien / État de l'arbre :**Bon état structurel général**Descriptif des abords :**En campagneInclus dans une propriété privée / Visible de la voirie

FICHE DE RENSEIGNEMENT POUR LA REALISATION DE L'INVENTAIRE (1 fiche par par petit patrimoine ou élément paysagèr)

à remplir par les services de Cholet Agglomération

N ° de la fiche :	Statut de la demande :
	Date de traitement de la demande : / /

Commune : LYS-HAUT-LAYON (NUEIL-SUR-LAYON)

N° de parcelle : 232 YH 0113

Nom du lieu - dit : Les Prés Gasnier

Date de la demande : 3 1 0 / 5 / 2 0 2 4

Objet de la demande

Ajout d'un élément patrimonial Suppression d'un élément patrimonial Ajout d'un élément paysager remarquable

L'élément est - il situé dans un périmètre d' « invariants » :

<input type="checkbox"/> Environnement et patrimoine naturel <i>Natura 2000, Sites classés, sites inscrits, ZNIEFF, EBC, zones humides, captage d'eau potable...</i>	Préciser :
<input type="checkbox"/> Patrimoine bâti <i>Monuments historiques, sites classés, sites inscrits, SPR, zones de sensibilité archéologique...</i>	Préciser :
<input type="checkbox"/> Risques et nuisances <i>Risques naturels (inondations, mouvements de terrain...), technologiques, nuisances sonores...</i>	Préciser :
<input checked="" type="checkbox"/> Activités agricoles <i>Siège d'exploitation, bâtiment générant un périmètre de réciprocity, circulation d'engins agricoles...</i>	Préciser :
<input type="checkbox"/> Activités humaines <i>Station épuration, carrières, ICPE...</i>	Préciser :

Intêret de la préservation

Inscription en tant qu'élément patrimonial ou paysager à protéger au titre de l'article L151-19 du Code de l'urbanisme pour des motifs d'ordre :


Historique Culturel Architectural

Inscription en tant qu'élément paysager à protéger au titre de l'article L151-23 du Code de l'urbanisme pour des motifs d'ordre :


Écologique

Justification de l'intêret : Bâti représentatif de l'histoire et l'architecture rurale de la commune

Repérage graphique (point ou périmètre) :



Photographie :



Date de la prise de vue : 2 0 2 4

Photographe : LYS-HAUT-LAYON

Identification du patrimoine à protéger

Nom de l'édifice ou élément : Ferme et dépendances

Typologie du bâti : Bâtiments d'activités agricoles

Repères historiques (date) : 1650 env.

Auteur(s) : NC

Type de propriété (communale, départementale, privée, ou sectionnale) : Privée

Descriptif du bien :

Granges et dépendances agricoles en pierre et briques, toitures tuiles ou ardoises.

Proposition de prescriptions de nature à assurer la préservation, la conservation ou la restauration du bien :

Soumettre au permis de démolir

en cas de réhabilitation, conservation des facteurs représentatifs et des matériaux locaux et d'origine

Identification des arbres à protéger

Âge estimé :

Taille Hauteur : Diâmètre :

Critères d'identification :

- l'arbre présente une morphologie ou physionomie impaire
- l'arbre possède un fonctionnement original ou des adaptations particulières au milieu (ex : posé sur rocher...)
- l'arbre présente des particularités physiologiques (ex : blanchissement d'une partie du feuillage...)
- l'arbre constitue un gîte pour la faune
- autre :

Justifier :

État du bien / État de l'arbre :

Bon état structurel général

Descriptif des abords :

En village

Inclus dans une propriété privée / Visible de la voirie

FICHE DE RENSEIGNEMENT POUR LA REALISATION DE L'INVENTAIRE (1 fiche par par petit patrimoine ou élément paysagèr)

à remplir par les services de Cholet Agglomération

N ° de la fiche :	Statut de la demande :
	Date de traitement de la demande : / /

Commune : LYS-HAUT-LAYON (NUEIL-SUR-LAYON)

N° de parcelle : 232 YL 0057 (DP)

Nom du lieu - dit : L'Ecobut

Date de la demande : 3 1 0 / 5 / 2 0 2 4

Objet de la demande

Ajout d'un élément patrimonial Suppression d'un élément patrimonial Ajout d'un élément paysager remarquable

L'élément est - il situé dans un périmètre d'« invariants » :

<input type="checkbox"/> Environnement et patrimoine naturel <i>Natura 2000, Sites classés, sites inscrits, ZNIEFF, EBC, zones humides, captage d'eau potable...</i>	Préciser :
<input type="checkbox"/> Patrimoine bâti <i>Monuments historiques, sites classés, sites inscrits, SPR, zones de sensibilité archéologique...</i>	Préciser :
<input type="checkbox"/> Risques et nuisances <i>Risques naturels (inondations, mouvements de terrain...), technologiques, nuisances sonores...</i>	Préciser :
<input type="checkbox"/> Activités agricoles <i>Siège d'exploitation, bâtiment générant un périmètre de réciprocité, circulation d'engins agricoles...</i>	Préciser :
<input type="checkbox"/> Activités humaines <i>Station épuration, carrières, ICPE...</i>	Préciser :

Intêret de la préservation

Inscription en tant qu'élément patrimonial ou paysager à protéger au titre de l'article L151-19 du Code de l'urbanisme pour des motifs d'ordre :

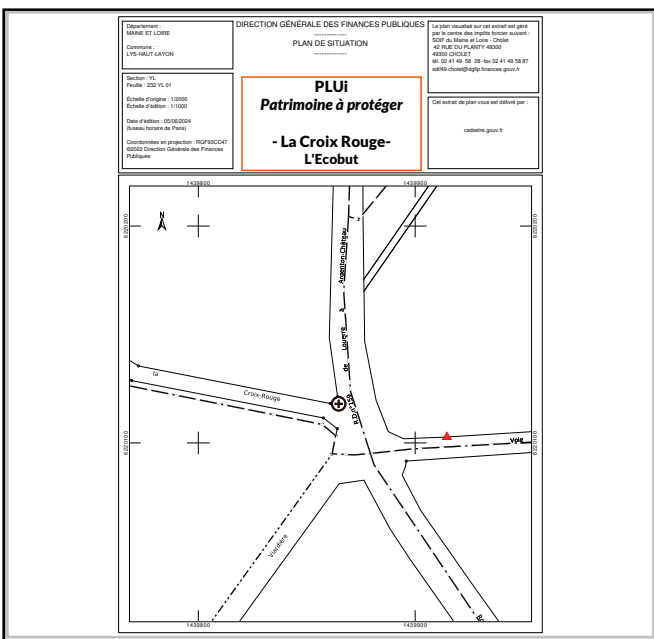
Historique Culturel Architectural

Inscription en tant qu'élément paysager à protéger au titre de l'article L151-23 du Code de l'urbanisme pour des motifs d'ordre :


Écologique

Justification de l'intérêt : Monument représentatif de l'histoire religieuse de la commune

Repérage graphique (point ou périmètre) :



Photographie :



Date de la prise de vue : 2 0 2 4

Photographe : LYS-HAUT-LAYON

Identification du patrimoine à protéger

Nom de l'édifice ou élément : Croix Rouge

Typologie du bâti : Croix et Calvaires

Repères historiques (date) : 1919

Auteur(s) : _____

Type de propriété (communale, départementale, privée, ou sectionnale) : Domaine public

Descriptif du bien :

Mérimée IA00052227

Croix en falun et pierre de taille

Proposition de prescriptions de nature à assurer la préservation, la conservation ou la restauration du bien :

Soumettre au permis de démolir

en cas de réhabilitation, conservation des facteurs représentatifs et des matériaux locaux et d'origine

Identification des arbres à protéger

Âge estimé : _____

Taille Hauteur : _____ Diamètre : _____

Critères d'identification :

- l'arbre présente une morphologie ou physionomie impaire
- l'arbre possède un fonctionnement original ou des adaptations particulières au milieu (ex : posé sur rocher...)
- l'arbre présente des particularités physiologiques (ex : blanchissement d'une partie du feuillage...)
- l'arbre constitue un gîte pour la faune
- autre : _____

Justifier :

État du bien / État de l'arbre :

Bon état structurel général

Descriptif des abords :

En campagne

Sur le domaine public / Visible de la voirie

Patrimoine

Paysage

Patrimoine et Paysage

FICHE DE RENSEIGNEMENT POUR LA REALISATION DE L'INVENTAIRE (1 fiche par par petit patrimoine ou élément paysagèr)

à remplir par les services de Cholet Agglomération

N ° de la fiche :	Statut de la demande :
	Date de traitement de la demande : / /

Commune : **LYS-HAUT-LAYON (NUEIL-SUR-LAYON)**

N° de parcelle : **232 YH 0083**

Nom du lieu - dit : **4 Les Prés Gasnier**

Date de la demande : **3 1 0 / 5 / 2 0 2 4**

Objet de la demande

- Ajout d'un élément patrimonial Suppression d'un élément patrimonial Ajout d'un élément paysager remarquable

L'élément est - il situé dans un périmètre d' « invariants » :

<input type="checkbox"/> Environnement et patrimoine naturel <i>Natura 2000, Sites classés, sites inscrits, ZNIEFF, EBC, zones humides, captage d'eau potable...</i>	Préciser :
<input type="checkbox"/> Patrimoine bâti <i>Monuments historiques, sites classés, sites inscrits, SPR, zones de sensibilité archéologique...</i>	Préciser :
<input type="checkbox"/> Risques et nuisances <i>Risques naturels (inondations, mouvements de terrain...), technologiques, nuisances sonores...</i>	Préciser :
<input type="checkbox"/> Activités agricoles <i>Siège d'exploitation, bâtiment générant un périmètre de réciprocity, circulation d'engins agricoles...</i>	Préciser :
<input type="checkbox"/> Activités humaines <i>Station épuration, carrières, ICPE...</i>	Préciser :

Intêret de la préservation

Inscription en tant qu'élément patrimonial ou paysager à protéger au titre de l'article L151-19 du Code de l'urbanisme pour des motifs d'ordre :

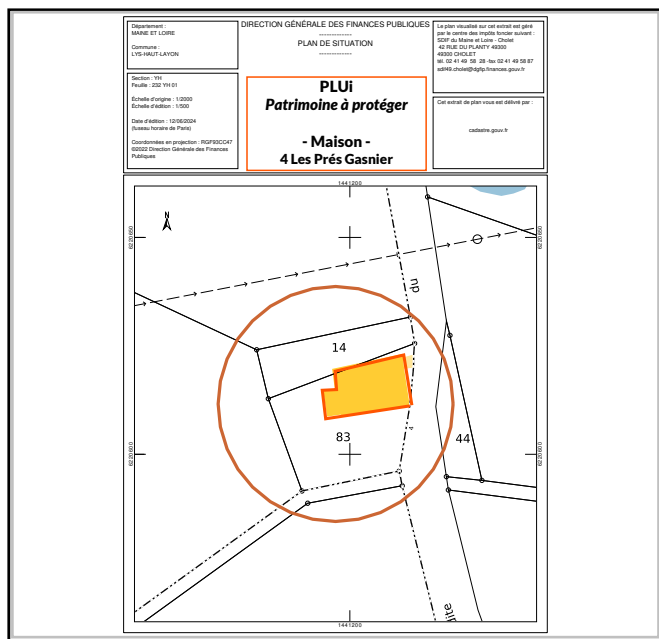
- Historique Culturel Architectural

Inscription en tant qu'élément paysager à protéger au titre de l'article L151-23 du Code de l'urbanisme pour des motifs d'ordre :

- Écologique

Justification de l'intérêt : **Bâti représentatif de l'histoire et l'architecture rurale de la commune**

Repérage graphique (point ou périmètre) :



Photographie :



Date de la prise de vue : **2 0 2 4**

Photographe : **LYS-HAUT-LAYON**

Identification du patrimoine à protégerNom de l'édifice ou élément : MaisonTypologie du bâti : HabitationRepères historiques (date) : 1650Auteur(s) : NCType de propriété (communale, départementale, privée, ou sectionnale) : Privée**Descriptif du bien :**Maison traditionnelle en pierre et toiture tuiles**Proposition de prescriptions de nature à assurer la préservation, la conservation ou la restauration du bien :**Soumettre au permis de démoliren cas de réhabilitation, conservation des facteurs représentatifs et des matériaux locaux et d'origine**Identification des arbres à protéger**

Âge estimé : _____

Taille Hauteur : _____ Diamètre : _____

Critères d'identification :

- l'arbre présente une morphologie ou physionomie impaire
- l'arbre possède un fonctionnement original ou des adaptations particulières au milieu (ex : posé sur rocher...)
- l'arbre présente des particularités physiologiques (ex : blanchissement d'une partie du feuillage...)
- l'arbre constitue un gîte pour la faune
- autre : _____

Justifier :**État du bien / État de l'arbre :**Bon état structurel général**Descriptif des abords :**En campagneInclus dans une propriété privée / Visible de la voirie

FICHE DE RENSEIGNEMENT POUR LA REALISATION DE L'INVENTAIRE (1 fiche par par petit patrimoine ou élément paysagèr)

à remplir par les services de Cholet Agglomération

N ° de la fiche :	Statut de la demande : _____
	Date de traitement de la demande : _____ / _____ / _____

Commune : LYS-HAUT-LAYON (NUEIL-SUR-LAYON)

N° de parcelle : 232 K 1114

Nom du lieu - dit : Les Oliviers du Layon (ex Chantemerle)

Date de la demande : 3 1 0 / 5 / 2 0 2 4

Objet de la demande

- Ajout d'un élément patrimonial Suppression d'un élément patrimonial Ajout d'un élément paysager remarquable

L'élément est - il situé dans un périmètre d' « invariants » :

- | | |
|---|------------------|
| <input type="checkbox"/> Environnement et patrimoine naturel
<i>Natura 2000, Sites classés, sites inscrits, ZNIEFF, EBC, zones humides, captage d'eau potable...</i> | Préciser : _____ |
| <input type="checkbox"/> Patrimoine bâti
<i>Monuments historiques, sites classés, sites inscrits, SPR, zones de sensibilité archéologique...</i> | Préciser : _____ |
| <input type="checkbox"/> Risques et nuisances
<i>Risques naturels (inondations, mouvements de terrain...), technologiques, nuisances sonores...</i> | Préciser : _____ |
| <input type="checkbox"/> Activités agricoles
<i>Siège d'exploitation, bâtiment générant un périmètre de réciprocity, circulation d'engins agricoles...</i> | Préciser : _____ |
| <input type="checkbox"/> Activités humaines
<i>Station épuration, carrières, ICPE...</i> | Préciser : _____ |

Intêret de la préservation

Inscription en tant qu'élément patrimonial ou paysager à protéger au titre de l'article L151-19 du Code de l'urbanisme pour des motifs d'ordre :

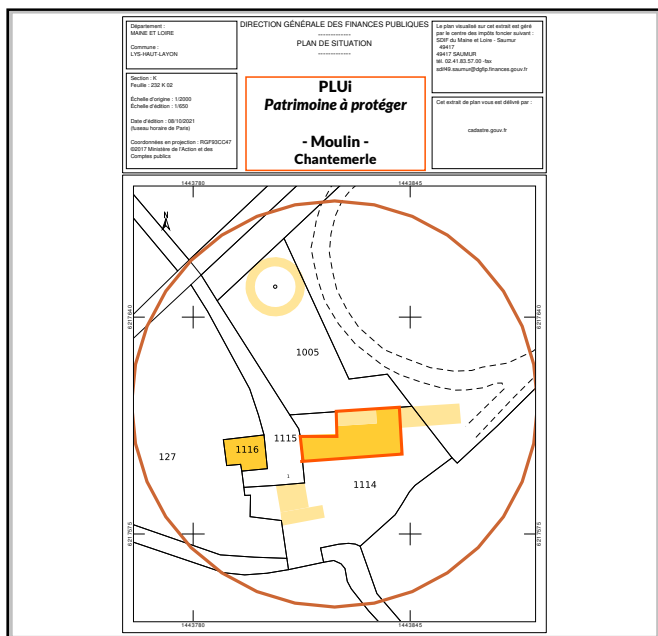
- Historique Culturel Architectural

Inscription en tant qu'élément paysager à protéger au titre de l'article L151-23 du Code de l'urbanisme pour des motifs d'ordre :

- Écologique

Justification de l'intêret : Bâti représentatif de l'histoire et l'architecture rurale de la commune

Repérage graphique (point ou périmètre) :



Photographie :



Date de la prise de vue : 2 0 2 4

Photographe : LYS-HAUT-LAYON

Identification du patrimoine à protégerNom de l'édifice ou élément : Moulin à eauTypologie du bâti : Bâtiments d'activités ruralesRepères historiques (date) : NCAuteur(s) : NCType de propriété (communale, départementale, privée, ou sectionnale) : Privée**Descriptif du bien :**Ancien moulin à eau rénové en pierres et toitures tuiles**Proposition de prescriptions de nature à assurer la préservation, la conservation ou la restauration du bien :**Soumettre au permis de démoliren cas de réhabilitation, conservation des facteurs représentatifs et des matériaux locaux et d'origine**Identification des arbres à protéger**

Âge estimé : _____

Taille Hauteur : _____ Diâmètre : _____

Critères d'identification :

- l'arbre présente une morphologie ou physionomie impaire
- l'arbre possède un fonctionnement original ou des adaptations particulières au milieu (ex : posé sur rocher...)
- l'arbre présente des particularités physiologiques (ex : blanchissement d'une partie du feuillage...)
- l'arbre constitue un gîte pour la faune
- autre : _____

Justifier :**État du bien / État de l'arbre :**Bon état structurel général**Descriptif des abords :**En campagneInclus dans une propriété privée / Peu visible de la voirie

FICHE DE RENSEIGNEMENT POUR LA REALISATION DE L'INVENTAIRE (1 fiche par par petit patrimoine ou élément paysagèr)

à remplir par les services de Cholet Agglomération

N ° de la fiche :	Statut de la demande :
	Date de traitement de la demande : / /

Commune : **LYS-HAUT-LAYON (NUEIL-SUR-LAYON)**

N° de parcelle : **232 N 0185**

Nom du lieu - dit : **6 Paillé**

Date de la demande : **3 1 0 / 5 / 2 0 2 4**

Objet de la demande

- Ajout d'un élément patrimonial Suppression d'un élément patrimonial Ajout d'un élément paysager remarquable

L'élément est - il situé dans un périmètre d'« invariants » :

<input type="checkbox"/> Environnement et patrimoine naturel <i>Natura 2000, Sites classés, sites inscrits, ZNIEFF, EBC, zones humides, captage d'eau potable...</i>	Préciser :
<input type="checkbox"/> Patrimoine bâti <i>Monuments historiques, sites classés, sites inscrits, SPR, zones de sensibilité archéologique...</i>	Préciser :
<input type="checkbox"/> Risques et nuisances <i>Risques naturels (inondations, mouvements de terrain...), technologiques, nuisances sonores...</i>	Préciser :
<input type="checkbox"/> Activités agricoles <i>Siège d'exploitation, bâtiment générant un périmètre de réciprocity, circulation d'engins agricoles...</i>	Préciser :
<input type="checkbox"/> Activités humaines <i>Station épuration, carrières, ICPE...</i>	Préciser :

Intêret de la préservation

Inscription en tant qu'élément patrimonial ou paysager à protéger au titre de l'article L151-19 du Code de l'urbanisme pour des motifs d'ordre :

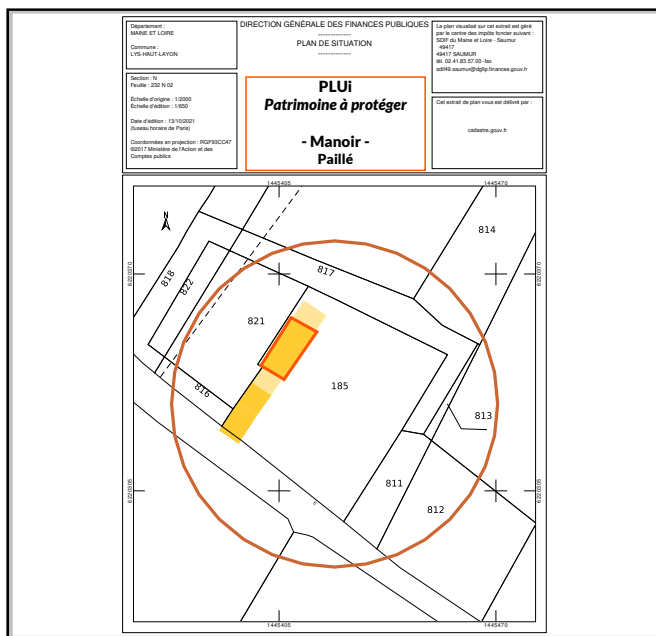
- Historique Culturel Architectural

Inscription en tant qu'élément paysager à protéger au titre de l'article L151-23 du Code de l'urbanisme pour des motifs d'ordre :

- Écologique

Justification de l'intêret : **Bâti représentatif de l'histoire et l'architecture rurale de la commune**

Repérage graphique (point ou périmètre) :



Photographie :



Date de la prise de vue : **2 0 2 4**

Photographe : **LYS-HAUT-LAYON**

Identification du patrimoine à protégerNom de l'édifice ou élément : Manoir de PailléTypologie du bâti : HabitationRepères historiques (date) : 15e siècle, 16e siècle, 17e siècle (?)Auteur(s) : NCType de propriété (communale, départementale, privée, ou sectionnale) : Privée**Descriptif du bien :**Mérimée IA00052235Manoir du 15e siècle et 16e siècle ; remaniements des ouvertures au 18e siècle et 19e siècle ; logis de ferme et parties agricoles du 17e siècle ? ; remaniements de détail 18e siècle et 19e siècle**Proposition de prescriptions de nature à assurer la préservation, la conservation ou la restauration du bien :**Soumettre au permis de démoliren cas de réhabilitation, conservation des facteurs représentatifs et des matériaux locaux et d'origineRespect du Nuancier du Maine et Loire**Identification des arbres à protéger**

Âge estimé : _____

Taille Hauteur : _____ Diamètre : _____

Critères d'identification :

- l'arbre présente une morphologie ou physionomie impaire
- l'arbre possède un fonctionnement original ou des adaptations particulières au milieu (ex : posé sur rocher...)
- l'arbre présente des particularités physiologiques (ex : blanchissement d'une partie du feuillage...)
- l'arbre constitue un gîte pour la faune
- autre : _____

Justifier :**État du bien / État de l'arbre :**Bon état structurel général**Descriptif des abords :**En campagneInclus dans une propriété privée / Visible de la voirie

Identification du patrimoine à protégerNom de l'édifice ou élément : Croix des FresnaiesTypologie du bâti : Croix & CalvairesRepères historiques (date) : NCAuteur(s) : NCType de propriété (communale, départementale, privée, ou sectionnale) : Privée**Descriptif du bien :**Croix en ferronnerie sur socle en pierre**Proposition de prescriptions de nature à assurer la préservation, la conservation ou la restauration du bien :**Soumettre au permis de démoliren cas de réhabilitation, conservation des facteurs représentatifs et des matériaux locaux et d'origine**Identification des arbres à protéger**

Âge estimé : _____

Taille Hauteur : _____ Diâmètre : _____

Critères d'identification :

- l'arbre présente une morphologie ou physionomie impaire
- l'arbre possède un fonctionnement original ou des adaptations particulières au milieu (ex : posé sur rocher...)
- l'arbre présente des particularités physiologiques (ex : blanchissement d'une partie du feuillage...)
- l'arbre constitue un gîte pour la faune
- autre : _____

Justifier :**État du bien / État de l'arbre :**Bon état structurel général**Descriptif des abords :**En campagneInclus dans une propriété privée / Visible de la voirie

FICHE DE RENSEIGNEMENT POUR LA REALISATION DE L'INVENTAIRE (1 fiche par par petit patrimoine ou élément paysagèr)

à remplir par les services de Cholet Agglomération

N ° de la fiche :	Statut de la demande :
	Date de traitement de la demande : / /

Commune : LYS-HAUT-LAYON (NUEIL-SUR-LAYON)

N° de parcelle : 232 YB 0034

Nom du lieu - dit : Le Chêne Rond

Date de la demande : 3 1 0 / 5 / 2 0 2 4

Objet de la demande

Ajout d'un élément patrimonial Suppression d'un élément patrimonial Ajout d'un élément paysager remarquable

L'élément est - il situé dans un périmètre d' « invariants » :

<input type="checkbox"/> Environnement et patrimoine naturel <i>Natura 2000, Sites classés, sites inscrits, ZNIEFF, EBC, zones humides, captage d'eau potable...</i>	Préciser :
<input type="checkbox"/> Patrimoine bâti <i>Monuments historiques, sites classés, sites inscrits, SPR, zones de sensibilité archéologique...</i>	Préciser :
<input type="checkbox"/> Risques et nuisances <i>Risques naturels (inondations, mouvements de terrain...), technologiques, nuisances sonores...</i>	Préciser :
<input type="checkbox"/> Activités agricoles <i>Siège d'exploitation, bâtiment générant un périmètre de réciprocité, circulation d'engins agricoles...</i>	Préciser :
<input type="checkbox"/> Activités humaines <i>Station épuration, carrières, ICPE...</i>	Préciser :

Intêret de la préservation

Inscription en tant qu'élément patrimonial ou paysager à protéger au titre de l'article L151-19 du Code de l'urbanisme pour des motifs d'ordre :

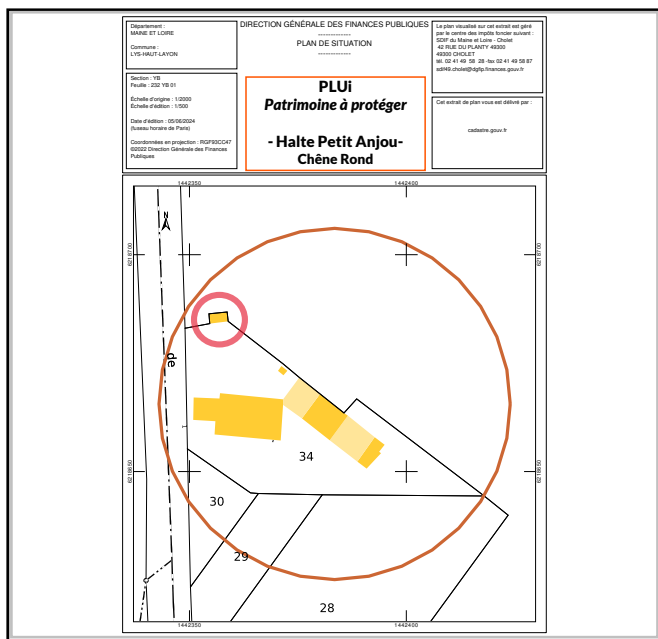
Historique Culturel Architectural

Inscription en tant qu'élément paysager à protéger au titre de l'article L151-23 du Code de l'urbanisme pour des motifs d'ordre :

Écologique

Justification de l'intêret : Bâti représentatif de l'histoire de la commune

Repérage graphique (point ou périmètre) :



Photographie :



Date de la prise de vue : 2 0 2 4

Photographe : LYS-HAUT-LAYON

Identification du patrimoine à protégerNom de l'édifice ou élément : Halte du Petit AnjouTypologie du bâti : Bâtiment d'activités ruralesRepères historiques (date) : NCAuteur(s) : NCType de propriété (communale, départementale, privée, ou sectionnale) : Privée**Descriptif du bien :**Halte ferroviaire en briques et toiture ardoises**Proposition de prescriptions de nature à assurer la préservation, la conservation ou la restauration du bien :**Soumettre au permis de démoliren cas de réhabilitation, conservation des facteurs représentatifs et des matériaux locaux et d'origine**Identification des arbres à protéger**

Âge estimé : _____

Taille Hauteur : _____ Diamètre : _____

Critères d'identification :

- l'arbre présente une morphologie ou physionomie impaire
- l'arbre possède un fonctionnement original ou des adaptations particulières au milieu (ex : posé sur rocher...)
- l'arbre présente des particularités physiologiques (ex : blanchissement d'une partie du feuillage...)
- l'arbre constitue un gîte pour la faune
- autre : _____

Justifier :**État du bien / État de l'arbre :**Bon état structurel général**Descriptif des abords :**En villageInclus dans une propriété privée / Visible de la voirie

FICHE DE RENSEIGNEMENT POUR LA REALISATION DE L'INVENTAIRE (1 fiche par par petit patrimoine ou élément paysagèr)

à remplir par les services de Cholet Agglomération

N ° de la fiche :	Statut de la demande :
	Date de traitement de la demande : / /

Commune : LYS-HAUT-LAYON (NUEIL-SUR-LAYON)

N° de parcelle : 232 YD 0037

Nom du lieu - dit : La Verdonnière

Date de la demande : 3 1 0 / 5 / 2 0 2 4

Objet de la demande

- Ajout d'un élément patrimonial Suppression d'un élément patrimonial Ajout d'un élément paysager remarquable

L'élément est - il situé dans un périmètre d' « invariants » :

<input type="checkbox"/> Environnement et patrimoine naturel <i>Natura 2000, Sites classés, sites inscrits, ZNIEFF, EBC, zones humides, captage d'eau potable...</i>	Préciser :
<input type="checkbox"/> Patrimoine bâti <i>Monuments historiques, sites classés, sites inscrits, SPR, zones de sensibilité archéologique...</i>	Préciser :
<input type="checkbox"/> Risques et nuisances <i>Risques naturels (inondations, mouvements de terrain...), technologiques, nuisances sonores...</i>	Préciser :
<input type="checkbox"/> Activités agricoles <i>Siège d'exploitation, bâtiment générant un périmètre de réciprocity, circulation d'engins agricoles...</i>	Préciser :
<input type="checkbox"/> Activités humaines <i>Station épuration, carrières, ICPE...</i>	Préciser :

Intêret de la préservation

Inscription en tant qu'élément patrimonial ou paysager à protéger au titre de l'article L151-19 du Code de l'urbanisme pour des motifs d'ordre :

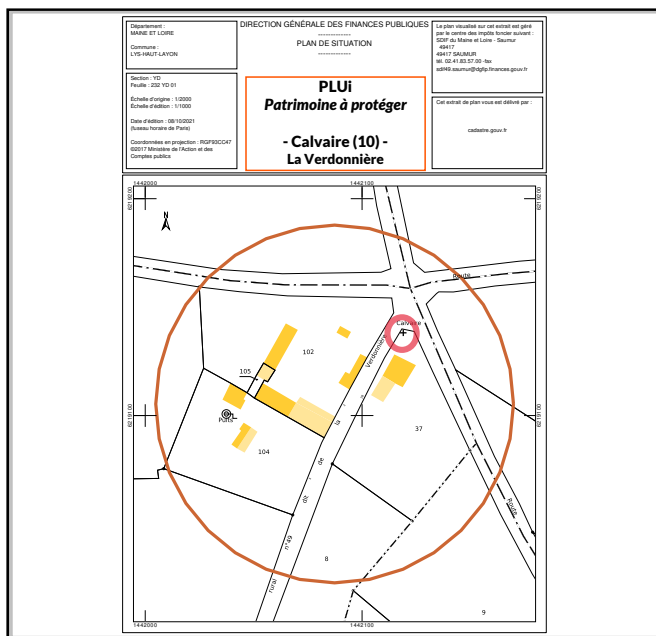
- Historique Culturel Architectural

Inscription en tant qu'élément paysager à protéger au titre de l'article L151-23 du Code de l'urbanisme pour des motifs d'ordre :

- Écologique

Justification de l'intêret : Monument représentatif de l'histoire religieuse de la commune

Repérage graphique (point ou périmètre) :



Photographie :



Date de la prise de vue : 2 0 2 4

Photographe : LYS-HAUT-LAYON

Identification du patrimoine à protégerNom de l'édifice ou élément : Croix de la VerdonnièreTypologie du bâti : Calvaires & CroixRepères historiques (date) : NCAuteur(s) : NCType de propriété (communale, départementale, privée, ou sectionnale) : Privée**Descriptif du bien :**Croix de chemin en pierre**Proposition de prescriptions de nature à assurer la préservation, la conservation ou la restauration du bien :**Soumettre au permis de démoliren cas de réhabilitation, conservation des facteurs représentatifs et des matériaux locaux et d'origine**Identification des arbres à protéger**

Âge estimé : _____

Taille Hauteur : _____ Diamètre : _____

Critères d'identification :

- l'arbre présente une morphologie ou physionomie impaire
- l'arbre possède un fonctionnement original ou des adaptations particulières au milieu (ex : posé sur rocher...)
- l'arbre présente des particularités physiologiques (ex : blanchissement d'une partie du feuillage...)
- l'arbre constitue un gîte pour la faune
- autre : _____

Justifier :**État du bien / État de l'arbre :**Bon état structurel général**Descriptif des abords :**En villageInclus dans une propriété privée / Visible de la voirie

FICHE DE RENSEIGNEMENT POUR LA REALISATION DE L'INVENTAIRE (1 fiche par par petit patrimoine ou élément paysagèr)

à remplir par les services de Cholet Agglomération

N ° de la fiche :	Statut de la demande :
	Date de traitement de la demande : / /

Commune : LYS-HAUT-LAYON (NUEIL-SUR-LAYON)

N° de parcelle : 232 YD 0019 (domaine public)

Nom du lieu - dit : Le Chêne Rond

Date de la demande : 3 1 0 / 5 / 2 0 2 4

Objet de la demande

- Ajout d'un élément patrimonial Suppression d'un élément patrimonial Ajout d'un élément paysager remarquable

L'élément est - il situé dans un périmètre d' « invariants » :

<input type="checkbox"/> Environnement et patrimoine naturel <i>Natura 2000, Sites classés, sites inscrits, ZNIEFF, EBC, zones humides, captage d'eau potable...</i>	Préciser :
<input type="checkbox"/> Patrimoine bâti <i>Monuments historiques, sites classés, sites inscrits, SPR, zones de sensibilité archéologique...</i>	Préciser :
<input type="checkbox"/> Risques et nuisances <i>Risques naturels (inondations, mouvements de terrain...), technologiques, nuisances sonores...</i>	Préciser :
<input type="checkbox"/> Activités agricoles <i>Siège d'exploitation, bâtiment générant un périmètre de réciprocity, circulation d'engins agricoles...</i>	Préciser :
<input type="checkbox"/> Activités humaines <i>Station épuration, carrières, ICPE...</i>	Préciser :

Intêret de la préservation

Inscription en tant qu'élément patrimonial ou paysager à protéger au titre de l'article L151-19 du Code de l'urbanisme pour des motifs d'ordre :

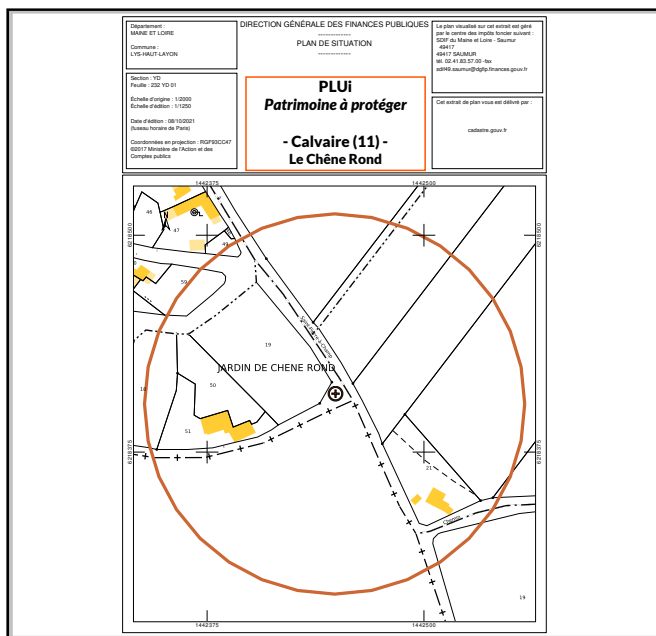
- Historique Culturel Architectural

Inscription en tant qu'élément paysager à protéger au titre de l'article L151-23 du Code de l'urbanisme pour des motifs d'ordre :

- Écologique

Justification de l'intêret : Monument représentatif de l'histoire religieuse de la commune

Repérage graphique (point ou périmètre) :



Photographie :



Date de la prise de vue : 2 0 2 4

Photographe : LYS-HAUT-LAYON

Identification du patrimoine à protéger

Nom de l'édifice ou élément : Croix du Chêne RondTypologie du bâti : Croix & CalvairesRepères historiques (date) : NCAuteur(s) : NCType de propriété (communale, départementale, privée, ou sectionnale) : Communale

Descriptif du bien :

Croix de chemin en pierre

Proposition de prescriptions de nature à assurer la préservation, la conservation ou la restauration du bien :

Soumettre au permis de démoliren cas de réhabilitation, conservation des facteurs représentatifs et des matériaux locaux et d'origine

Identification des arbres à protéger

Âge estimé : _____

Taille Hauteur : _____ Diamètre : _____

Critères d'identification :

- l'arbre présente une morphologie ou physionomie impaire
- l'arbre possède un fonctionnement original ou des adaptations particulières au milieu (ex : posé sur rocher...)
- l'arbre présente des particularités physiologiques (ex : blanchissement d'une partie du feuillage...)
- l'arbre constitue un gîte pour la faune
- autre : _____

Justifier :

État du bien / État de l'arbre :

Bon état structurel général

Descriptif des abords :

En villageSur le domaine public / Visible de la voirie

Identification du patrimoine à protégerNom de l'édifice ou élément : MaisonTypologie du bâti : HabitationRepères historiques (date) : 1880Auteur(s) : NCType de propriété (communale, départementale, privée, ou sectionnale) : Privée**Descriptif du bien :**Maison en pierre de taille et tuffeau, toiture en ardoises.**Proposition de prescriptions de nature à assurer la préservation, la conservation ou la restauration du bien :**Soumettre au permis de démoliren cas de réhabilitation, conservation des facteurs représentatifs et des matériaux locaux et d'origine**Identification des arbres à protéger**

Âge estimé : _____

Taille Hauteur : _____ Diâmètre : _____

Critères d'identification :

- l'arbre présente une morphologie ou physionomie impaire
- l'arbre possède un fonctionnement original ou des adaptations particulières au milieu (ex : posé sur rocher...)
- l'arbre présente des particularités physiologiques (ex : blanchissement d'une partie du feuillage...)
- l'arbre constitue un gîte pour la faune
- autre : _____

Justifier :**État du bien / État de l'arbre :**Bon état structurel général**Descriptif des abords :**En villageInclus dans une propriété privée / Visible de la voirie

FICHE DE RENSEIGNEMENT POUR LA REALISATION DE L'INVENTAIRE (1 fiche par par petit patrimoine ou élément paysagèr)

à remplir par les services de Cholet Agglomération

N ° de la fiche :	Statut de la demande :
	Date de traitement de la demande : / /

Commune : LYS-HAUT-LAYON (NUEIL-SUR-LAYON)

N° de parcelle : 232 YE 0068

Nom du lieu - dit : La Croix

Date de la demande : 3 1 0 / 5 / 2 0 2 4

Objet de la demande

Ajout d'un élément patrimonial Suppression d'un élément patrimonial Ajout d'un élément paysager remarquable

L'élément est - il situé dans un périmètre d' « invariants » :

<input type="checkbox"/> Environnement et patrimoine naturel <i>Natura 2000, Sites classés, sites inscrits, ZNIEFF, EBC, zones humides, captage d'eau potable...</i>	Préciser :
<input type="checkbox"/> Patrimoine bâti <i>Monuments historiques, sites classés, sites inscrits, SPR, zones de sensibilité archéologique...</i>	Préciser :
<input type="checkbox"/> Risques et nuisances <i>Risques naturels (inondations, mouvements de terrain...), technologiques, nuisances sonores...</i>	Préciser :
<input type="checkbox"/> Activités agricoles <i>Siège d'exploitation, bâtiment générant un périmètre de réciprocity, circulation d'engins agricoles...</i>	Préciser :
<input type="checkbox"/> Activités humaines <i>Station épuration, carrières, ICPE...</i>	Préciser :

Intêret de la préservation

Inscription en tant qu'élément patrimonial ou paysager à protéger au titre de l'article L151-19 du Code de l'urbanisme pour des motifs d'ordre :

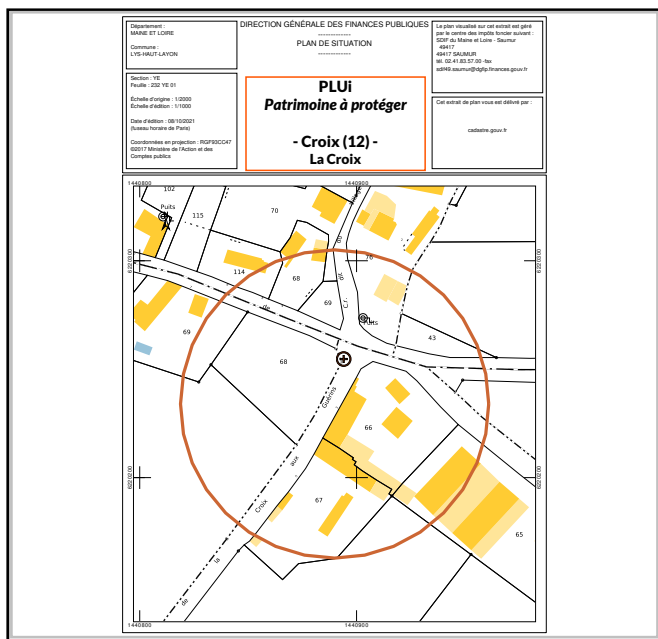
Historique Culturel Architectural

Inscription en tant qu'élément paysager à protéger au titre de l'article L151-23 du Code de l'urbanisme pour des motifs d'ordre :


Écologique

Justification de l'intêret : Monument représentatif de l'histoire religieuse de la commune

Repérage graphique (point ou périmètre) :



Photographie :



Date de la prise de vue : 2 0 2 4

Photographe : LYS-HAUT-LAYON

Identification du patrimoine à protégerNom de l'édifice ou élément : Croix de la CroixTypologie du bâti : Croix & CalvairesRepères historiques (date) : Limite 19e siècle 20e siècleAuteur(s) : NCType de propriété (communale, départementale, privée, ou sectionnale) : Privée**Descriptif du bien :**Mérimée IA00052226Christ en croix en fonte sur socle pierre**Proposition de prescriptions de nature à assurer la préservation, la conservation ou la restauration du bien :**Soumettre au permis de démoliren cas de réhabilitation, conservation des facteurs représentatifs et des matériaux locaux et d'origine**Identification des arbres à protéger**

Âge estimé : _____

Taille Hauteur : _____ Diamètre : _____

Critères d'identification :

- l'arbre présente une morphologie ou physionomie impaire
- l'arbre possède un fonctionnement original ou des adaptations particulières au milieu (ex : posé sur rocher...)
- l'arbre présente des particularités physiologiques (ex : blanchissement d'une partie du feuillage...)
- l'arbre constitue un gîte pour la faune
- autre : _____

Justifier :**État du bien / État de l'arbre :**Bon état structurel général**Descriptif des abords :**En villageInclus dans une propriété privée / Visible de la voirie

Identification du patrimoine à protégerNom de l'édifice ou élément : **Maison et dépendances**Typologie du bâti : **Habitation**Repères historiques (date) : **1882**Auteur(s) : **NC**Type de propriété (communale, départementale, privée, ou sectionnale) : **Privée****Descriptif du bien :****Maison principale en pierre de taille et toiture ardoises, et tuiles.****Dépendances et pierre et toiture tuiles rénovées et réaménagées.****Proposition de prescriptions de nature à assurer la préservation, la conservation ou la restauration du bien :****Soumettre au permis de démolir****en cas de réhabilitation, conservation des facteurs représentatifs et des matériaux locaux et d'origine****Identification des arbres à protéger**

Âge estimé : _____

Taille Hauteur : _____ Diâmètre : _____

Critères d'identification :

- l'arbre présente une morphologie ou physionomie impaire
- l'arbre possède un fonctionnement original ou des adaptations particulières au milieu (ex : posé sur rocher...)
- l'arbre présente des particularités physiologiques (ex : blanchissement d'une partie du feuillage...)
- l'arbre constitue un gîte pour la faune
- autre : _____

Justifier :**État du bien / État de l'arbre :****Bon état structurel général****Descriptif des abords :****En village****Inclus dans une propriété privée / Visible de la voirie**

FICHE DE RENSEIGNEMENT POUR LA REALISATION DE L'INVENTAIRE (1 fiche par par petit patrimoine ou élément paysagèr)

à remplir par les services de Cholet Agglomération

N ° de la fiche :	Statut de la demande :
	Date de traitement de la demande : / /

Commune : **LYS-HAUT-LAYON (NUEIL-SUR-LAYON)**

N° de parcelle : **232 YH 0056**

Nom du lieu - dit : **20 La Croix**

Date de la demande : **3 1 0 / 5 / 2 0 2 4**

Objet de la demande

- Ajout d'un élément patrimonial Suppression d'un élément patrimonial Ajout d'un élément paysager remarquable

L'élément est - il situé dans un périmètre d'« invariants » :

<input type="checkbox"/> Environnement et patrimoine naturel <i>Natura 2000, Sites classés, sites inscrits, ZNIEFF, EBC, zones humides, captage d'eau potable...</i>	Préciser :
<input type="checkbox"/> Patrimoine bâti <i>Monuments historiques, sites classés, sites inscrits, SPR, zones de sensibilité archéologique...</i>	Préciser :
<input type="checkbox"/> Risques et nuisances <i>Risques naturels (inondations, mouvements de terrain...), technologiques, nuisances sonores...</i>	Préciser :
<input type="checkbox"/> Activités agricoles <i>Siège d'exploitation, bâtiment générant un périmètre de réciprocité, circulation d'engins agricoles...</i>	Préciser :
<input type="checkbox"/> Activités humaines <i>Station épuration, carrières, ICPE...</i>	Préciser :

Intêret de la préservation

Inscription en tant qu'élément patrimonial ou paysager à protéger au titre de l'article L151-19 du Code de l'urbanisme pour des motifs d'ordre :

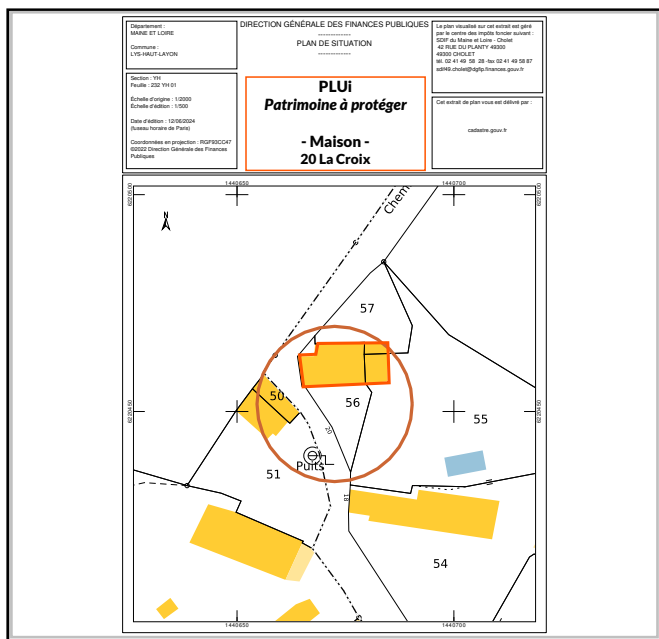
- Historique Culturel Architectural

Inscription en tant qu'élément paysager à protéger au titre de l'article L151-23 du Code de l'urbanisme pour des motifs d'ordre :

- Écologique

Justification de l'intêret : **Bâti représentatif de l'histoire et l'architecture rurale de la commune=**

Repérage graphique (point ou périmètre) :



Photographie :



Date de la prise de vue : **2 0 2 4**

Photographe : **LYS-HAUT-LAYON**

Identification du patrimoine à protégerNom de l'édifice ou élément : MaisonTypologie du bâti : HabitationRepères historiques (date) : 1774Auteur(s) : NCType de propriété (communale, départementale, privée, ou sectionnale) : Privée**Descriptif du bien :**Maison ancienne en pierre et toiture ardoises.**Proposition de prescriptions de nature à assurer la préservation, la conservation ou la restauration du bien :**Soumettre au permis de démoliren cas de réhabilitation, conservation des facteurs représentatifs et des matériaux locaux et d'origine**Identification des arbres à protéger**

Âge estimé : _____

Taille Hauteur : _____ Diâmètre : _____

Critères d'identification :

- l'arbre présente une morphologie ou physionomie impaire
- l'arbre possède un fonctionnement original ou des adaptations particulières au milieu (ex : posé sur rocher...)
- l'arbre présente des particularités physiologiques (ex : blanchissement d'une partie du feuillage...)
- l'arbre constitue un gîte pour la faune
- autre : _____

Justifier :**État du bien / État de l'arbre :**Bon état structurel général**Descriptif des abords :**En villageInclus dans une propriété privée / Visible de la voirie

FICHE DE RENSEIGNEMENT POUR LA REALISATION DE L'INVENTAIRE (1 fiche par par petit patrimoine ou élément paysagèr)

à remplir par les services de Cholet Agglomération

N ° de la fiche : _____ Statut de la demande : _____
Date de traitement de la demande : _____ / _____ / _____

Commune : **LYS-HAUT-LAYON (NUEIL-SUR-LAYON)**
N° de parcelle : **232 G0026**
Nom du lieu - dit : **100 Vaillé-Brézé**
Date de la demande : **3 1 0 / 5 / 2 0 2 4**

Objet de la demande

Ajout d'un élément patrimonial Suppression d'un élément patrimonial Ajout d'un élément paysager remarquable

L'élément est - il situé dans un périmètre d' « invariants » :

Environnement et patrimoine naturel *Préciser :*
Natura 2000, Sites classés, sites inscrits, ZNIEFF, EBC, zones humides, captage d'eau potable...

Patrimoine bâti *Préciser :*
Monuments historiques, sites classés, sites inscrits, SPR, zones de sensibilité archéologique...

Risques et nuisances *Préciser :*
Risques naturels (inondations, mouvements de terrain...), technologiques, nuisances sonores...

Activités agricoles *Préciser :*
Siège d'exploitation, bâtiment générant un périmètre de réciprocity, circulation d'engins agricoles...

Activités humaines *Préciser :*
Station épuration, carrières, ICPE...

Intêret de la préservation

Inscription en tant qu'élément patrimonial ou paysager à protéger au titre de l'article L151-19 du Code de l'urbanisme pour des motifs d'ordre :

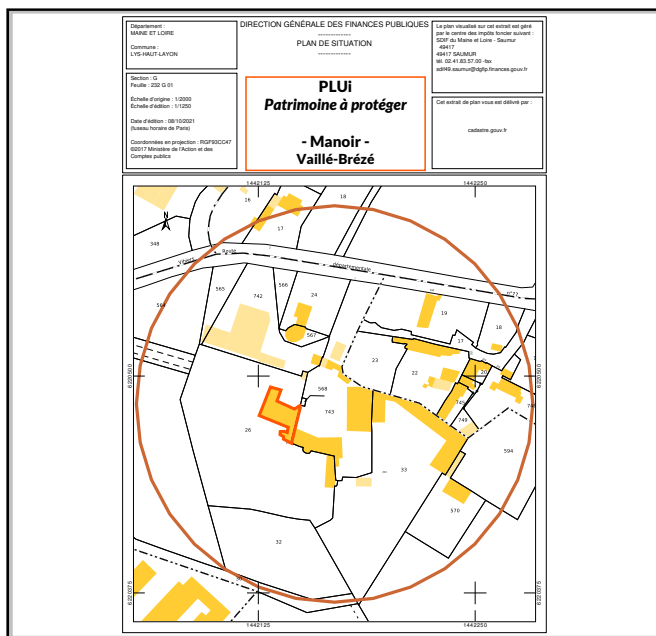
Historique Culturel Architectural

Inscription en tant qu'élément paysager à protéger au titre de l'article L151-23 du Code de l'urbanisme pour des motifs d'ordre :

Écologique

Justification de l'intêret : **Bâti représentatif de l'histoire et l'architecture rurale de la commune**

Repérage graphique (point ou périmètre) :



Photographie :



Date de la prise de vue : **2 0 2 4**

Photographe : **LYS-HAUT-LAYON**

Identification du patrimoine à protéger

Nom de l'édifice ou élément : Manoir de Vaillé-BrézéTypologie du bâti : Châteaux & ManoirsRepères historiques (date) : 15e siècle, 17e siècle (?), 19e siècle, 20e siècleAuteur(s) : NCType de propriété (communale, départementale, privée, ou sectionnale) : Privée

Descriptif du bien :

Mérimée IA00052241Manoir mentionné en 1410, gros-oeuvre du 15e siècle ; colombier du 17e siècle ? ; remaniements 19e siècle et 20e siècle, partie est du logis actuellement ferme

Proposition de prescriptions de nature à assurer la préservation, la conservation ou la restauration du bien :

Soumettre au permis de démoliren cas de réhabilitation, conservation des facteurs représentatifs et des matériaux locaux et d'origine

Identification des arbres à protéger

Âge estimé : _____

Taille Hauteur : _____ Diâmètre : _____

Critères d'identification :

- l'arbre présente une morphologie ou physionomie impaire
- l'arbre possède un fonctionnement original ou des adaptations particulières au milieu (ex : posé sur rocher...)
- l'arbre présente des particularités physiologiques (ex : blanchissement d'une partie du feuillage...)
- l'arbre constitue un gîte pour la faune
- autre : _____

Justifier :

État du bien / État de l'arbre :

Bon état structurel général

Descriptif des abords :

En villageInclus dans une propriété privée / Visible de la voirie

FICHE DE RENSEIGNEMENT POUR LA REALISATION DE L'INVENTAIRE (1 fiche par par petit patrimoine ou élément paysagèr)

à remplir par les services de Cholet Agglomération

N ° de la fiche :	Statut de la demande :
	Date de traitement de la demande : / /

Commune : LYS-HAUT-LAYON (NUEIL-SUR-LAYON)

N° de parcelle : 232 G 0380

Nom du lieu - dit : La Boissonnière

Date de la demande : 1 5 0 / 5 / 2 0 2 4

Objet de la demande

- Ajout d'un élément patrimonial Suppression d'un élément patrimonial Ajout d'un élément paysager remarquable

L'élément est - il situé dans un périmètre d' « invariants » :

- | | |
|---|------------------|
| <input type="checkbox"/> Environnement et patrimoine naturel
<i>Natura 2000, Sites classés, sites inscrits, ZNIEFF, EBC, zones humides, captage d'eau potable...</i> | Préciser : |
| <input type="checkbox"/> Patrimoine bâti
<i>Monuments historiques, sites classés, sites inscrits, SPR, zones de sensibilité archéologique...</i> | Préciser : |
| <input type="checkbox"/> Risques et nuisances
<i>Risques naturels (inondations, mouvements de terrain...), technologiques, nuisances sonores...</i> | Préciser : |
| <input type="checkbox"/> Activités agricoles
<i>Siège d'exploitation, bâtiment générant un périmètre de réciprocity, circulation d'engins agricoles...</i> | Préciser : |
| <input type="checkbox"/> Activités humaines
<i>Station épuration, carrières, ICPE...</i> | Préciser : |

Intêret de la préservation

Inscription en tant qu'élément patrimonial ou paysager à protéger au titre de l'article L151-19 du Code de l'urbanisme pour des motifs d'ordre :

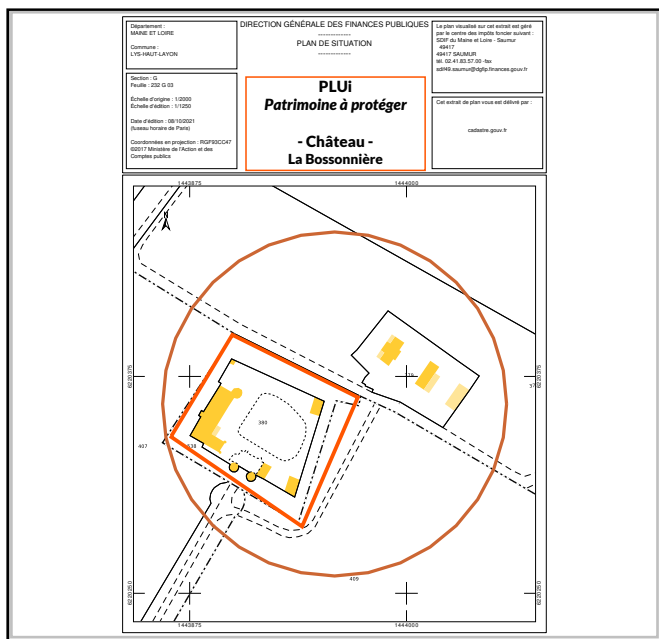
- Historique Culturel Architectural

Inscription en tant qu'élément paysager à protéger au titre de l'article L151-23 du Code de l'urbanisme pour des motifs d'ordre :

- Écologique

Justification de l'intêret : Bâti monumental représentatif de l'histoire et l'architecture de la commune

Repérage graphique (point ou périmètre) :



Photographie :



Date de la prise de vue : 2 0 1 8

Photographe : LYS-HAUT-LAYON

Identification du patrimoine à protégerNom de l'édifice ou élément : Château Saint-Michel, Saint SébastienTypologie du bâti : Châteaux et ManoirsRepères historiques (date) : 1876, 1887 - Origine 15ème siècleAuteur(s) : Léon ROHARDType de propriété (communale, départementale, privée, ou sectionnale) : Privée**Descriptif du bien :**Mérimée IA00052224 + mobilier IM49001140Ouvrage d'entrée et chapelle dédiée à saint Michel et à Saint-Sébastien du 15e siècle ; restaurés 4e quart 19e siècle,Corps de logis reconstruit 4e quart 19e siècle, selon projets de reconstruction dressés par l'architecte Rohard en 1876,Aile est, mentionnée en 1838, date du cadastre ancien, détruite ;Vitraux de la chapelle de 1887, porte la date, de Lobin de tours**Proposition de prescriptions de nature à assurer la préservation, la conservation ou la restauration du bien :**Soumettre au permis de démoliren cas de réhabilitation, conservation des facteurs représentatifs et des matériaux locaux et d'origine**Identification des arbres à protéger**

Âge estimé : _____

Taille Hauteur : _____ Diâmètre : _____

Critères d'identification :

- l'arbre présente une morphologie ou physionomie impaire
- l'arbre possède un fonctionnement original ou des adaptations particulières au milieu (ex : posé sur rocher...)
- l'arbre présente des particularités physiologiques (ex : blanchissement d'une partie du feuillage...)
- l'arbre constitue un gîte pour la faune
- autre : _____

Justifier :**État du bien / État de l'arbre :**Bon état structurel général**Descriptif des abords :**En campagneInclus dans une propriété privée / Visible de la voirie

FICHE DE RENSEIGNEMENT POUR LA REALISATION DE L'INVENTAIRE (1 fiche par par petit patrimoine ou élément paysagèr)

à remplir par les services de Cholet Agglomération

N ° de la fiche :	Statut de la demande :
	Date de traitement de la demande : / /

Commune : LYS-HAUT-LAYON (NUEIL-SUR-LAYON)

N° de parcelle : 232 G0743

Nom du lieu - dit : 1 Vaillé-Brézé

Date de la demande : 3 1 0 / 5 / 2 0 2 4

Objet de la demande

- Ajout d'un élément patrimonial Suppression d'un élément patrimonial Ajout d'un élément paysager remarquable

L'élément est - il situé dans un périmètre d' « invariants » :

<input type="checkbox"/> Environnement et patrimoine naturel <i>Natura 2000, Sites classés, sites inscrits, ZNIEFF, EBC, zones humides, captage d'eau potable...</i>	Préciser :
<input type="checkbox"/> Patrimoine bâti <i>Monuments historiques, sites classés, sites inscrits, SPR, zones de sensibilité archéologique...</i>	Préciser :
<input type="checkbox"/> Risques et nuisances <i>Risques naturels (inondations, mouvements de terrain...), technologiques, nuisances sonores...</i>	Préciser :
<input type="checkbox"/> Activités agricoles <i>Siège d'exploitation, bâtiment générant un périmètre de réciprocity, circulation d'engins agricoles...</i>	Préciser :
<input type="checkbox"/> Activités humaines <i>Station épuration, carrières, ICPE...</i>	Préciser :

Intêret de la préservation

Inscription en tant qu'élément patrimonial ou paysager à protéger au titre de l'article L151-19 du Code de l'urbanisme pour des motifs d'ordre :

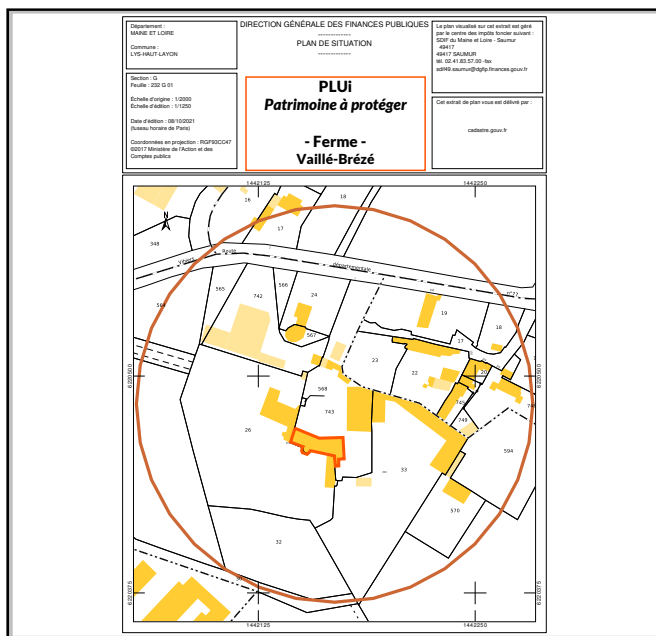
- Historique Culturel Architectural

Inscription en tant qu'élément paysager à protéger au titre de l'article L151-23 du Code de l'urbanisme pour des motifs d'ordre :

- Écologique

Justification de l'intêret : Bâti représentatif de l'histoire et l'architecture rurale de la commune

Repérage graphique (point ou périmètre) :



Photographie :



Date de la prise de vue : 2 0 2 4

Photographe : LYS-HAUT-LAYON

Identification du patrimoine à protéger

Nom de l'édifice ou élément : Ferme de Vaillé-BrézéTypologie du bâti : Châteaux & ManoirsRepères historiques (date) : 1510, 1511Auteur(s) : NCType de propriété (communale, départementale, privée, ou sectionnale) : Privée

Descriptif du bien :

Mérimée IA00052242Ferme du début 1er quart 16e siècle, avec inscriptions sur poutre du rez-de-chaussée : " L'AN MIL CINQ CENT DIX GUILLE CHAINE ME FIST, L'AN MIL CINQ CENT ONZE GUILLE (Guillaume) CHAINER ME FIST SERMZ (serment) "Remaniements de façade aux 19e et 20e siècles

Proposition de prescriptions de nature à assurer la préservation, la conservation ou la restauration du bien :

Soumettre au permis de démoliren cas de réhabilitation, conservation des facteurs représentatifs et des matériaux locaux et d'origineRespect du Nuancier du Maine et Loire

Identification des arbres à protéger

Âge estimé : _____

Taille Hauteur : _____ Diâmètre : _____

Critères d'identification :

- l'arbre présente une morphologie ou physionomie impaire
- l'arbre possède un fonctionnement original ou des adaptations particulières au milieu (ex : posé sur rocher...)
- l'arbre présente des particularités physiologiques (ex : blanchissement d'une partie du feuillage...)
- l'arbre constitue un gîte pour la faune
- autre : _____

Justifier :

État du bien / État de l'arbre :

Bon état structurel général

Descriptif des abords :

En villageInclus dans une propriété privée / Peu visible de la voirie

FICHE DE RENSEIGNEMENT POUR LA REALISATION DE L'INVENTAIRE (1 fiche par par petit patrimoine ou élément paysagèr)

à remplir par les services de Cholet Agglomération

N ° de la fiche :	Statut de la demande :
	Date de traitement de la demande : / /

Commune : LYS-HAUT-LAYON (NUEIL-SUR-LAYON)

N° de parcelle : 232 H 0445

Nom du lieu - dit : 4 Villeneuve

Date de la demande : 3 1 0 / 5 / 2 0 2 4

Objet de la demande

- Ajout d'un élément patrimonial Suppression d'un élément patrimonial Ajout d'un élément paysager remarquable

L'élément est - il situé dans un périmètre d' « invariants » :

<input type="checkbox"/> Environnement et patrimoine naturel <i>Natura 2000, Sites classés, sites inscrits, ZNIEFF, EBC, zones humides, captage d'eau potable...</i>	Préciser :
<input type="checkbox"/> Patrimoine bâti <i>Monuments historiques, sites classés, sites inscrits, SPR, zones de sensibilité archéologique...</i>	Préciser :
<input type="checkbox"/> Risques et nuisances <i>Risques naturels (inondations, mouvements de terrain...), technologiques, nuisances sonores...</i>	Préciser :
<input type="checkbox"/> Activités agricoles <i>Siège d'exploitation, bâtiment générant un périmètre de réciprocity, circulation d'engins agricoles...</i>	Préciser :
<input type="checkbox"/> Activités humaines <i>Station épuration, carrières, ICPE...</i>	Préciser :

Intêret de la préservation

Inscription en tant qu'élément patrimonial ou paysager à protéger au titre de l'article L151-19 du Code de l'urbanisme pour des motifs d'ordre :

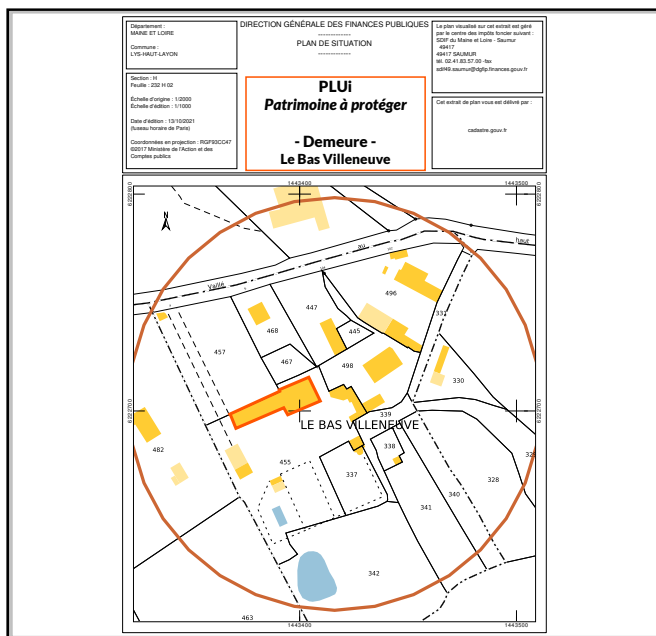
- Historique Culturel Architectural

Inscription en tant qu'élément paysager à protéger au titre de l'article L151-23 du Code de l'urbanisme pour des motifs d'ordre :

- Écologique

Justification de l'intêret : Bâti représentatif de l'histoire et l'architecture rurale de la commune

Repérage graphique (point ou périmètre) :



Photographie :



Date de la prise de vue : 2 0 2 4

Photographe : LYS-HAUT-LAYON

Identification du patrimoine à protégerNom de l'édifice ou élément : DemeureTypologie du bâti : HabitationRepères historiques (date) : 16ème siècleAuteur(s) : NCType de propriété (communale, départementale, privée, ou sectionnale) : Privée**Descriptif du bien :**Mérimée IA00052223Demeure avec cheminée encore en place du 15e siècle et escalier demi hors-oeuvre détruit ; remaniements de détail 16e siècle ; parties agricoles du 18e ou 19e siècle mentionnées sur le cadastre de 1838**Proposition de prescriptions de nature à assurer la préservation, la conservation ou la restauration du bien :**Soumettre au permis de démoliren cas de réhabilitation, conservation des facteurs représentatifs et des matériaux locaux et d'origine**Identification des arbres à protéger**

Âge estimé : _____

Taille Hauteur : _____ Diamètre : _____

Critères d'identification :

- l'arbre présente une morphologie ou physionomie impaire
- l'arbre possède un fonctionnement original ou des adaptations particulières au milieu (ex : posé sur rocher...)
- l'arbre présente des particularités physiologiques (ex : blanchissement d'une partie du feuillage...)
- l'arbre constitue un gîte pour la faune
- autre : _____

Justifier :**État du bien / État de l'arbre :**Bon état structurel général**Descriptif des abords :**En villageInclus dans une propriété privée / Peu visible de la voirie

FICHE DE RENSEIGNEMENT POUR LA REALISATION DE L'INVENTAIRE (1 fiche par par petit patrimoine ou élément paysagèr)

à remplir par les services de Cholet Agglomération

N ° de la fiche : Statut de la demande :
 Date de traitement de la demande : / /

Commune : **LYS-HAUT-LAYON (NUEIL-SUR-LAYON)**
 N° de parcelle : **232 H 0179**
 Nom du lieu - dit : **Vaillé-Rochereau**
 Date de la demande : **3 1 0 / 5 / 2 0 2 4**

Objet de la demande

Ajout d'un élément patrimonial Suppression d'un élément patrimonial Ajout d'un élément paysager remarquable

L'élément est - il situé dans un périmètre d' « invariants » :

Environnement et patrimoine naturel Préciser :
Natura 2000, Sites classés, sites inscrits, ZNIEFF, EBC, zones humides, captage d'eau potable...

Patrimoine bâti Préciser :
Monuments historiques, sites classés, sites inscrits, SPR, zones de sensibilité archéologique...

Risques et nuisances Préciser :
Risques naturels (inondations, mouvements de terrain...), technologiques, nuisances sonores...

Activités agricoles Préciser :
Siège d'exploitation, bâtiment générant un périmètre de réciprocity, circulation d'engins agricoles...

Activités humaines Préciser :
Station épuration, carrières, ICPE...

Intêret de la préservation

Inscription en tant qu'élément patrimonial ou paysager à protéger au titre de l'article L151-19 du Code de l'urbanisme pour des motifs d'ordre :

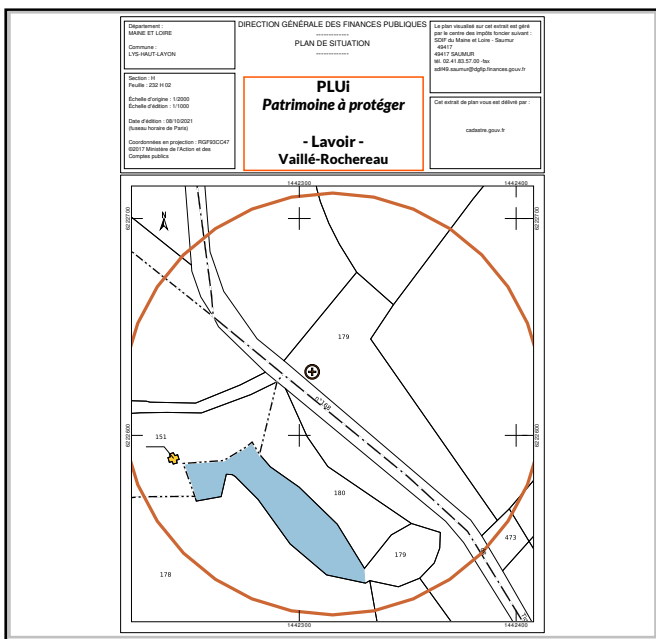
Historique Culturel Architectural

Inscription en tant qu'élément paysager à protéger au titre de l'article L151-23 du Code de l'urbanisme pour des motifs d'ordre :

Écologique

Justification de l'intérêt : **Bâti représentatif de l'histoire et l'architecture rurale de la commune**

Repérage graphique (point ou périmètre) :



Photographie :



Date de la prise de vue : **2 0 2 4**

Photographe : **LYS-HAUT-LAYON**

Identification du patrimoine à protéger

Nom de l'édifice ou élément : Lavoir de Vaillé-Rochereau

Typologie du bâti : Bâtimetns d'activités rurales

Repères historiques (date) : N

Auteur(s) : NC

Type de propriété (communale, départementale, privée, ou sectionnale) : Privée

Descriptif du bien :

Lavoir en ossature bois.

Proposition de prescriptions de nature à assurer la préservation, la conservation ou la restauration du bien :

Soumettre au permis de démolir

en cas de réhabilitation, conservation des facteurs représentatifs et des matériaux locaux et d'origine

Identification des arbres à protéger

Âge estimé : _____

Taille Hauteur : _____ Diâmètre : _____

Critères d'identification :

- l'arbre présente une morphologie ou physionomie impaire
- l'arbre possède un fonctionnement original ou des adaptations particulières au milieu (ex : posé sur rocher...)
- l'arbre présente des particularités physiologiques (ex : blanchissement d'une partie du feuillage...)
- l'arbre constitue un gîte pour la faune
- autre : _____

Justifier :

État du bien / État de l'arbre :

Bon état structurel général

Descriptif des abords :

En campagne / En village / En agglomération

Inclus dans une propriété privée / Sur le domaine public / Visible de la voirie

FICHE DE RENSEIGNEMENT POUR LA REALISATION DE L'INVENTAIRE (1 fiche par par petit patrimoine ou élément paysagèr)

à remplir par les services de Cholet Agglomération

N ° de la fiche :	Statut de la demande :
	Date de traitement de la demande : / /

Commune : **LYS-HAUT-LAYON (NUEIL-SUR-LAYON)**

N° de parcelle : **232 H 0192**

Nom du lieu - dit : **101 Vaillé Rochereau**

Date de la demande : **3 1 0 / 5 / 2 0 2 4**

Objet de la demande

- Ajout d'un élément patrimonial Suppression d'un élément patrimonial Ajout d'un élément paysager remarquable

L'élément est - il situé dans un périmètre d' « invariants » :

<input type="checkbox"/> Environnement et patrimoine naturel <i>Natura 2000, Sites classés, sites inscrits, ZNIEFF, EBC, zones humides, captage d'eau potable...</i>	Préciser :
<input type="checkbox"/> Patrimoine bâti <i>Monuments historiques, sites classés, sites inscrits, SPR, zones de sensibilité archéologique...</i>	Préciser :
<input type="checkbox"/> Risques et nuisances <i>Risques naturels (inondations, mouvements de terrain...), technologiques, nuisances sonores...</i>	Préciser :
<input type="checkbox"/> Activités agricoles <i>Siège d'exploitation, bâtiment générant un périmètre de réciprocity, circulation d'engins agricoles...</i>	Préciser :
<input type="checkbox"/> Activités humaines <i>Station épuration, carrières, ICPE...</i>	Préciser :

Intêret de la préservation

Inscription en tant qu'élément patrimonial ou paysager à protéger au titre de l'article L151-19 du Code de l'urbanisme pour des motifs d'ordre :

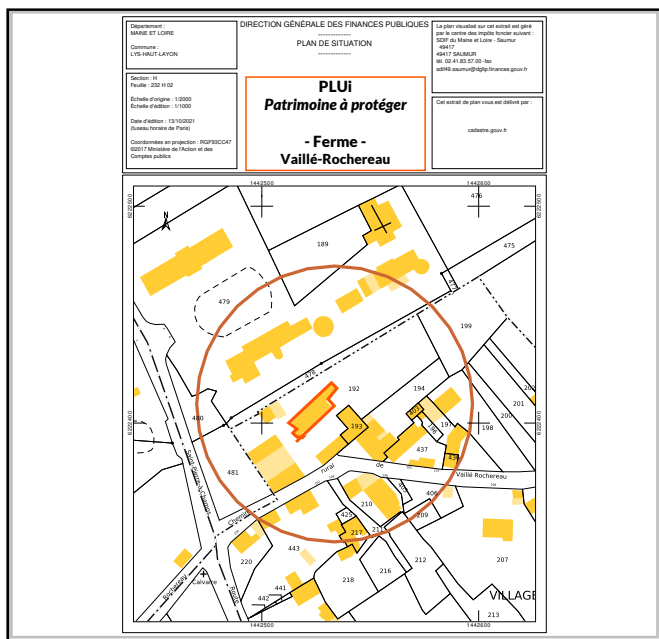
- Historique Culturel Architectural

Inscription en tant qu'élément paysager à protéger au titre de l'article L151-23 du Code de l'urbanisme pour des motifs d'ordre :


- Écologique

Justification de l'intêret : **Bâti représentatif de l'histoire et l'architecture rurale de la commune**

Repérage graphique (point ou périmètre) :



Photographie :



Date de la prise de vue : **2 0 2 4**

Photographe : **LYS-HAUT-LAYON**

Identification du patrimoine à protéger

Nom de l'édifice ou élément : Corps de fermeTypologie du bâti : Habitation / Bâti agricolesRepères historiques (date) : 18e siècle, 19e siècle, 20e siècle (?)Auteur(s) : NCType de propriété (communale, départementale, privée, ou sectionnale) : Privée

Descriptif du bien :

Mérimée IA00052245Logis de ferme et parties agricoles du 18e siècle.
Logis rehaussé au 19e ou au 20e siècleLogis en schiste, grès et moellon, toiture ardoises
Piliers d'entrée à préserver

Proposition de prescriptions de nature à assurer la préservation, la conservation ou la restauration du bien :

Soumettre au permis de démolir
en cas de réhabilitation, conservation des facteurs représentatifs et des matériaux locaux et d'origine

Identification des arbres à protéger

Âge estimé : _____

Taille Hauteur : _____ Diâmètre : _____

Critères d'identification :

- l'arbre présente une morphologie ou physionomie impaire
- l'arbre possède un fonctionnement original ou des adaptations particulières au milieu (ex : posé sur rocher...)
- l'arbre présente des particularités physiologiques (ex : blanchissement d'une partie du feuillage...)
- l'arbre constitue un gîte pour la faune
- autre : _____

Justifier :

État du bien / État de l'arbre :

Bon état structurel général

Descriptif des abords :

En village
Inclus dans une propriété privée / Visible de la voirie

FICHE DE RENSEIGNEMENT POUR LA REALISATION DE L'INVENTAIRE (1 fiche par par petit patrimoine ou élément paysagèr)

à remplir par les services de Cholet Agglomération

N ° de la fiche :	Statut de la demande :
	Date de traitement de la demande : / /

Commune : **LYS-HAUT-LAYON (NUEIL-SUR-LAYON)**

N° de parcelle : **232 H 0220**

Nom du lieu - dit : **100 Vaillé-Rochereau**

Date de la demande : **3 1 0 / 5 / 2 0 2 4**

Objet de la demande

- Ajout d'un élément patrimonial Suppression d'un élément patrimonial Ajout d'un élément paysager remarquable

L'élément est - il situé dans un périmètre d' « invariants » :

<input type="checkbox"/> Environnement et patrimoine naturel <i>Natura 2000, Sites classés, sites inscrits, ZNIEFF, EBC, zones humides, captage d'eau potable...</i>	Préciser :
<input type="checkbox"/> Patrimoine bâti <i>Monuments historiques, sites classés, sites inscrits, SPR, zones de sensibilité archéologique...</i>	Préciser :
<input type="checkbox"/> Risques et nuisances <i>Risques naturels (inondations, mouvements de terrain...), technologiques, nuisances sonores...</i>	Préciser :
<input type="checkbox"/> Activités agricoles <i>Siège d'exploitation, bâtiment générant un périmètre de réciprocity, circulation d'engins agricoles...</i>	Préciser :
<input type="checkbox"/> Activités humaines <i>Station épuration, carrières, ICPE...</i>	Préciser :

Intêret de la préservation

Inscription en tant qu'élément patrimonial ou paysager à protéger au titre de l'article L151-19 du Code de l'urbanisme pour des motifs d'ordre :


- Historique Culturel Architectural

Inscription en tant qu'élément paysager à protéger au titre de l'article L151-23 du Code de l'urbanisme pour des motifs d'ordre :

- Écologique

Justification de l'intêret : **Bâti représentatif de l'histoire et l'architecture rurale de la commune**

Repérage graphique (point ou périmètre) :



Photographie :



Date de la prise de vue : **2 0 2 4**

Photographe : **LYS-HAUT-LAYON**

Identification du patrimoine à protégerNom de l'édifice ou élément : Ancien palais de justiceTypologie du bâti : Édifices publicsRepères historiques (date) : 1680Auteur(s) : NCType de propriété (communale, départementale, privée, ou sectionnale) : Privée**Descriptif du bien :**

Ancien palais du justice en schiste, toiture tuiles, corniches.
Ouvertures ordonnancées avec entourage en pierre de taille.

Proposition de prescriptions de nature à assurer la préservation, la conservation ou la restauration du bien :

Soumettre au permis de démolir

en cas de réhabilitation, conservation des facteurs représentatifs et des matériaux locaux et d'origine

Respect du Nuancier du Maine et Loire

Identification des arbres à protéger

Âge estimé : _____

Taille Hauteur : _____ Diâmètre : _____

Critères d'identification :

- l'arbre présente une morphologie ou physionomie impaire
- l'arbre possède un fonctionnement original ou des adaptations particulières au milieu (ex : posé sur rocher...)
- l'arbre présente des particularités physiologiques (ex : blanchissement d'une partie du feuillage...)
- l'arbre constitue un gîte pour la faune
- autre : _____

Justifier :**État du bien / État de l'arbre :**

Bon état structurel général

Descriptif des abords :

En village

Inclus dans une propriété privée / Visible de la voirie

FICHE DE RENSEIGNEMENT POUR LA REALISATION DE L'INVENTAIRE (1 fiche par par petit patrimoine ou élément paysagèr)

à remplir par les services de Cholet Agglomération

N ° de la fiche : Statut de la demande :
Date de traitement de la demande : / /

Commune : **LYS-HAUT-LAYON (NUEIL-SUR-LAYON)**
N° de parcelle : **232 H 0437**
Nom du lieu - dit : **103 Vaillé-Rochereau**
Date de la demande : **3 1 0 / 5 / 2 0 2 4**

Objet de la demande

Ajout d'un élément patrimonial Suppression d'un élément patrimonial Ajout d'un élément paysager remarquable

L'élément est - il situé dans un périmètre d' « invariants » :

- Environnement et patrimoine naturel *Préciser :*
Natura 2000, Sites classés, sites inscrits, ZNIEFF, EBC, zones humides, captage d'eau potable...
- Patrimoine bâti *Préciser :*
Monuments historiques, sites classés, sites inscrits, SPR, zones de sensibilité archéologique...
- Risques et nuisances *Préciser :*
Risques naturels (inondations, mouvements de terrain...), technologiques, nuisances sonores...
- Activités agricoles *Préciser :*
Siège d'exploitation, bâtiment générant un périmètre de réciprocity, circulation d'engins agricoles...
- Activités humaines *Préciser :*
Station épuration, carrières, ICPE...

Intêret de la préservation

Inscription en tant qu'élément patrimonial ou paysager à protéger au titre de l'article L151-19 du Code de l'urbanisme pour des motifs d'ordre :

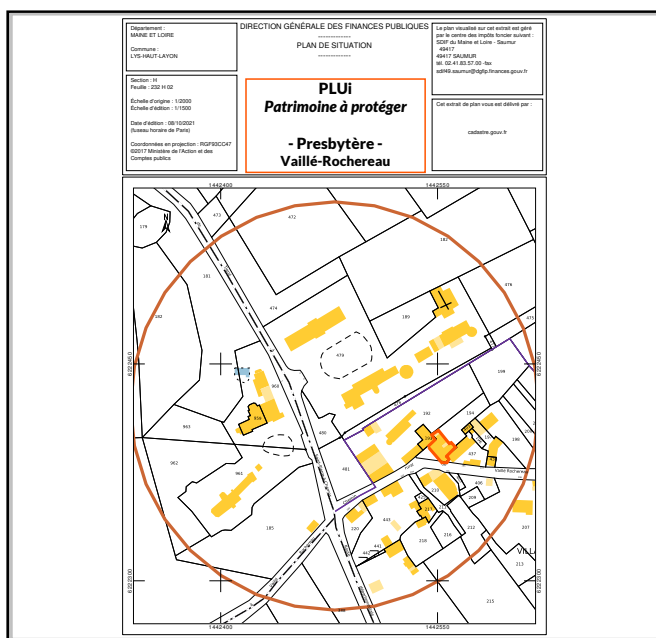
Historique Culturel Architectural

Inscription en tant qu'élément paysager à protéger au titre de l'article L151-23 du Code de l'urbanisme pour des motifs d'ordre :

Écologique

Justification de l'intêret : **Bâti représentatif de l'histoire et l'architecture rurale de la commune**

Repérage graphique (point ou périmètre) :



Photographie :



Date de la prise de vue : **2 0 2 4**

Photographe : **LYS-HAUT-LAYON**

Identification du patrimoine à protégerNom de l'édifice ou élément : Ancien presbytèreTypologie du bâti : Habitation / activités ruralesRepères historiques (date) : NCAuteur(s) : NCType de propriété (communale, départementale, privée, ou sectionnale) : Privée**Descriptif du bien :**Ancien presbytère en pierre, toiture tuiles.Ouvertures ordonnancées avec entourage en pierre de taille.Muret d'enceinte et ferronneries.**Proposition de prescriptions de nature à assurer la préservation, la conservation ou la restauration du bien :**Soumettre au permis de démoliren cas de réhabilitation, conservation des facteurs représentatifs et des matériaux locaux et d'origineRespect du Nuancier du Maine et Loire**Identification des arbres à protéger**

Âge estimé : _____

Taille Hauteur : _____ Diâmètre : _____

Critères d'identification :

- l'arbre présente une morphologie ou physionomie impaire
- l'arbre possède un fonctionnement original ou des adaptations particulières au milieu (ex : posé sur rocher...)
- l'arbre présente des particularités physiologiques (ex : blanchissement d'une partie du feuillage...)
- l'arbre constitue un gîte pour la faune
- autre : _____

Justifier :**État du bien / État de l'arbre :**Bon état structurel général**Descriptif des abords :**En villageInclus dans une propriété privée / Visible de la voirie

FICHE DE RENSEIGNEMENT POUR LA REALISATION DE L'INVENTAIRE (1 fiche par par petit patrimoine ou élément paysagèr)

à remplir par les services de Cholet Agglomération

N ° de la fiche :	Statut de la demande :
	Date de traitement de la demande : / /

Commune : LYS-HAUT-LAYON (NUEIL-SUR-LAYON)

N° de parcelle : 232 H 0479

Nom du lieu - dit : Vaillé-Rochereau

Date de la demande : 1 5 0 / 5 / 2 0 2 4

Objet de la demande

- Ajout d'un élément patrimonial Suppression d'un élément patrimonial Ajout d'un élément paysager remarquable

L'élément est - il situé dans un périmètre d' « invariants » :

<input type="checkbox"/> Environnement et patrimoine naturel <i>Natura 2000, Sites classés, sites inscrits, ZNIEFF, EBC, zones humides, captage d'eau potable...</i>	Préciser :
<input type="checkbox"/> Patrimoine bâti <i>Monuments historiques, sites classés, sites inscrits, SPR, zones de sensibilité archéologique...</i>	Préciser :
<input type="checkbox"/> Risques et nuisances <i>Risques naturels (inondations, mouvements de terrain...), technologiques, nuisances sonores...</i>	Préciser :
<input type="checkbox"/> Activités agricoles <i>Siège d'exploitation, bâtiment générant un périmètre de réciprocity, circulation d'engins agricoles...</i>	Préciser :
<input type="checkbox"/> Activités humaines <i>Station épuration, carrières, ICPE...</i>	Préciser :

Intêret de la préservation

Inscription en tant qu'élément patrimonial ou paysager à protéger au titre de l'article L151-19 du Code de l'urbanisme pour des motifs d'ordre :


- Historique Culturel Architectural

Inscription en tant qu'élément paysager à protéger au titre de l'article L151-23 du Code de l'urbanisme pour des motifs d'ordre :

- Écologique

Justification de l'intêret : Bâti monumental représentatif de l'histoire et l'architecture de la commune

Repérage graphique (point ou périmètre) :



Photographie :



Date de la prise de vue : 2 0 2 4

Photographe : propriétaire

Identification du patrimoine à protégerNom de l'édifice ou élément : Château Notre-DameTypologie du bâti : Châteaux & Manoirs

Repères historiques (date) : _____

Auteur(s) : Léon ROHARD

Type de propriété (communale, départementale, privée, ou sectionnale) : _____

Descriptif du bien :Mérimée IA00052244 + objets mobiliers : IM49001144, IM49001143, IM49001142Château par 1652, remanié en 1845Vestiges du 15e siècle : tour carrée nord ; portail d'entrée, bâtiments est, tours est, tours d'enceinte nord 16e siècle ; aile ouest 17e siècle : 1652 ?, détruite entre 1864 et 1866 ;Chapelle nord, Notre-Dame, fondée en 1652, et reconstruite en 1845,Colombier 17e siècle ; bâtiment ouest actuellement corps de logis reconstruit par Rohard entre 1864, et 1866, sur l'emplacement de l'ancienne aile ouest du 17e siècle**Proposition de prescriptions de nature à assurer la préservation, la conservation ou la restauration du bien :**Soumettre au permis de démoliren cas de réhabilitation, conservation des facteurs représentatifs et des matériaux locaux et d'origine**Identification des arbres à protéger**

Âge estimé : _____

Taille Hauteur : _____ Diâmètre : _____

Critères d'identification :

- l'arbre présente une morphologie ou physionomie impaire
- l'arbre possède un fonctionnement original ou des adaptations particulières au milieu (ex : posé sur rocher...)
- l'arbre présente des particularités physiologiques (ex : blanchissement d'une partie du feuillage...)
- l'arbre constitue un gîte pour la faune
- autre : _____

Justifier :**État du bien / État de l'arbre :**Bon état structurel général**Descriptif des abords :**En villageInclus dans une propriété privée / Visible de la voirie

FICHE DE RENSEIGNEMENT POUR LA REALISATION DE L'INVENTAIRE (1 fiche par par petit patrimoine ou élément paysagèr)

à remplir par les services de Cholet Agglomération

N ° de la fiche : _____ Statut de la demande : _____
Date de traitement de la demande : _____ / _____ / _____

Commune : LYS-HAUT-LAYON (NUEIL-SUR-LAYON)
N° de parcelle : 232 H 0490
Nom du lieu - dit : Villeneuve
Date de la demande : 3 1 0 / 5 / 2 0 2 4

Objet de la demande

- Ajout d'un élément patrimonial Suppression d'un élément patrimonial Ajout d'un élément paysager remarquable

L'élément est - il situé dans un périmètre d' « invariants » :

<input type="checkbox"/> Environnement et patrimoine naturel <i>Natura 2000, Sites classés, sites inscrits, ZNIEFF, EBC, zones humides, captage d'eau potable...</i>	Préciser : _____
<input type="checkbox"/> Patrimoine bâti <i>Monuments historiques, sites classés, sites inscrits, SPR, zones de sensibilité archéologique...</i>	Préciser : _____
<input type="checkbox"/> Risques et nuisances <i>Risques naturels (inondations, mouvements de terrain...), technologiques, nuisances sonores...</i>	Préciser : _____
<input type="checkbox"/> Activités agricoles <i>Siège d'exploitation, bâtiment générant un périmètre de réciprocity, circulation d'engins agricoles...</i>	Préciser : _____
<input type="checkbox"/> Activités humaines <i>Station épuration, carrières, ICPE...</i>	Préciser : _____

Intêret de la préservation

Inscription en tant qu'élément patrimonial ou paysager à protéger au titre de l'article L151-19 du Code de l'urbanisme pour des motifs d'ordre :

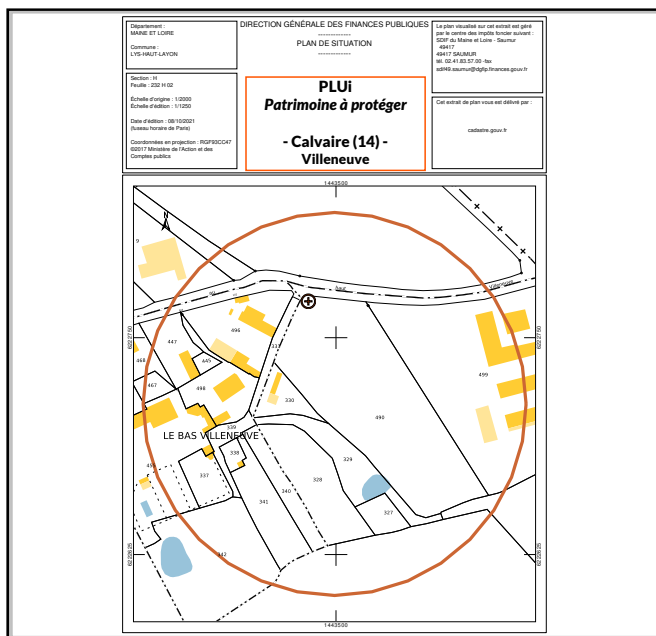
- Historique Culturel Architectural

Inscription en tant qu'élément paysager à protéger au titre de l'article L151-23 du Code de l'urbanisme pour des motifs d'ordre :

- Écologique

Justification de l'intérêt : Monument représentatif de l'histoire religieuse de la commune

Repérage graphique (point ou périmètre) :



Photographie :



Date de la prise de vue : 2 0 2 4

Photographe : LYS-HAUT-LAYON

Identification du patrimoine à protéger

Nom de l'édifice ou élément : Calvaire de Villeneuve

Typologie du bâti : Croix & Calvaires

Repères historiques (date) : Années 1980

Auteur(s) : NC

Type de propriété (communale, départementale, privée, ou sectionnale) : Privée

Descriptif du bien :

Christ en croix béton, sur socle pierre

Proposition de prescriptions de nature à assurer la préservation, la conservation ou la restauration du bien :

Soumettre au permis de démolir

en cas de réhabilitation, conservation des facteurs représentatifs et des matériaux locaux et d'origine

Identification des arbres à protéger

Âge estimé : _____

Taille Hauteur : _____ Diamètre : _____

Critères d'identification :

- l'arbre présente une morphologie ou physionomie impaire
- l'arbre possède un fonctionnement original ou des adaptations particulières au milieu (ex : posé sur rocher...)
- l'arbre présente des particularités physiologiques (ex : blanchissement d'une partie du feuillage...)
- l'arbre constitue un gîte pour la faune
- autre : _____

Justifier :

État du bien / État de l'arbre :

Bon état structurel général

Descriptif des abords :

En village

Inclus dans une propriété privée / Visible de la voirie

Patrimoine

Paysage

Patrimoine et Paysage

FICHE DE RENSEIGNEMENT POUR LA REALISATION DE L'INVENTAIRE (1 fiche par par petit patrimoine ou élément paysagèr)

à remplir par les services de Cholet Agglomération

N ° de la fiche :	Statut de la demande :
	Date de traitement de la demande : / /

Commune : LYS-HAUT-LAYON (NUEIL-SUR-LAYON)

N° de parcelle : 232 K 0097

Nom du lieu - dit : La Roche Laurière

Date de la demande : 3 1 0 / 5 / 2 0 2 4

Objet de la demande

- Ajout d'un élément patrimonial
 Suppression d'un élément patrimonial
 Ajout d'un élément paysager remarquable

L'élément est - il situé dans un périmètre d' « invariants » :

<input type="checkbox"/> Environnement et patrimoine naturel <i>Natura 2000, Sites classés, sites inscrits, ZNIEFF, EBC, zones humides, captage d'eau potable...</i>	Préciser :
<input type="checkbox"/> Patrimoine bâti <i>Monuments historiques, sites classés, sites inscrits, SPR, zones de sensibilité archéologique...</i>	Préciser :
<input type="checkbox"/> Risques et nuisances <i>Risques naturels (inondations, mouvements de terrain...), technologiques, nuisances sonores...</i>	Préciser :
<input type="checkbox"/> Activités agricoles <i>Siège d'exploitation, bâtiment générant un périmètre de réciprocité, circulation d'engins agricoles...</i>	Préciser :
<input type="checkbox"/> Activités humaines <i>Station épuration, carrières, ICPE...</i>	Préciser :

Intêret de la préservation

Inscription en tant qu'élément patrimonial ou paysager à protéger au titre de l'article L151-19 du Code de l'urbanisme pour des motifs d'ordre :

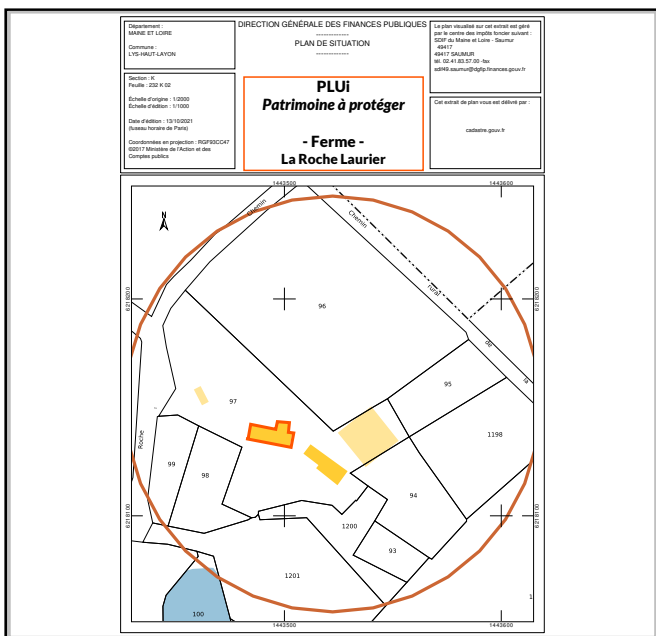
- Historique
 Culturel
 Architectural

Inscription en tant qu'élément paysager à protéger au titre de l'article L151-23 du Code de l'urbanisme pour des motifs d'ordre :

- Écologique

Justification de l'intérêt : Bâti représentatif de l'histoire et l'architecture rurale de la commune

Repérage graphique (point ou périmètre) :



Photographie :



Date de la prise de vue : 2 0 2 4

Photographe : LYS-HAUT-LAYON

Identification du patrimoine à protégerNom de l'édifice ou élément : Corps de fermeTypologie du bâti : Habitation / Bâti agricolesRepères historiques (date) : 1772Auteur(s) : NCType de propriété (communale, départementale, privée, ou sectionnale) : Privée**Descriptif du bien :**Mérimée IA00052239Logis de ferme et parties agricoles du 18e siècle ; façade arrière du logis porte la date 1772, sur un claveau de porte ; remaniements et agrandissements 19e siècle**Proposition de prescriptions de nature à assurer la préservation, la conservation ou la restauration du bien :**Soumettre au permis de démoliren cas de réhabilitation, conservation des facteurs représentatifs et des matériaux locaux et d'origineRespect du Nuancier du Maine et Loire**Identification des arbres à protéger**

Âge estimé : _____

Taille Hauteur : _____ Diamètre : _____

Critères d'identification :

- l'arbre présente une morphologie ou physionomie impaire
- l'arbre possède un fonctionnement original ou des adaptations particulières au milieu (ex : posé sur rocher...)
- l'arbre présente des particularités physiologiques (ex : blanchissement d'une partie du feuillage...)
- l'arbre constitue un gîte pour la faune
- autre : _____

Justifier :**État du bien / État de l'arbre :**Bon état structurel général**Descriptif des abords :**En campagneInclus dans une propriété privée / Visible de la voirie

FICHE DE RENSEIGNEMENT POUR LA REALISATION DE L'INVENTAIRE (1 fiche par par petit patrimoine ou élément paysagèr)

à remplir par les services de Cholet Agglomération

N ° de la fiche :	Statut de la demande :
	Date de traitement de la demande : / /

Commune : LYS-HAUT-LAYON (NUEIL-SUR-LAYON)

N° de parcelle : 232 K 0097

Nom du lieu - dit : La Roche Laurière

Date de la demande : 3 1 0 / 5 / 2 0 2 4

Objet de la demande

Ajout d'un élément patrimonial Suppression d'un élément patrimonial Ajout d'un élément paysager remarquable

L'élément est - il situé dans un périmètre d' « invariants » :

<input type="checkbox"/> Environnement et patrimoine naturel <i>Natura 2000, Sites classés, sites inscrits, ZNIEFF, EBC, zones humides, captage d'eau potable...</i>	Préciser :
<input type="checkbox"/> Patrimoine bâti <i>Monuments historiques, sites classés, sites inscrits, SPR, zones de sensibilité archéologique...</i>	Préciser :
<input type="checkbox"/> Risques et nuisances <i>Risques naturels (inondations, mouvements de terrain...), technologiques, nuisances sonores...</i>	Préciser :
<input type="checkbox"/> Activités agricoles <i>Siège d'exploitation, bâtiment générant un périmètre de réciprocité, circulation d'engins agricoles...</i>	Préciser :
<input type="checkbox"/> Activités humaines <i>Station épuration, carrières, ICPE...</i>	Préciser :

Intêret de la préservation

Inscription en tant qu'élément patrimonial ou paysager à protéger au titre de l'article L151-19 du Code de l'urbanisme pour des motifs d'ordre :

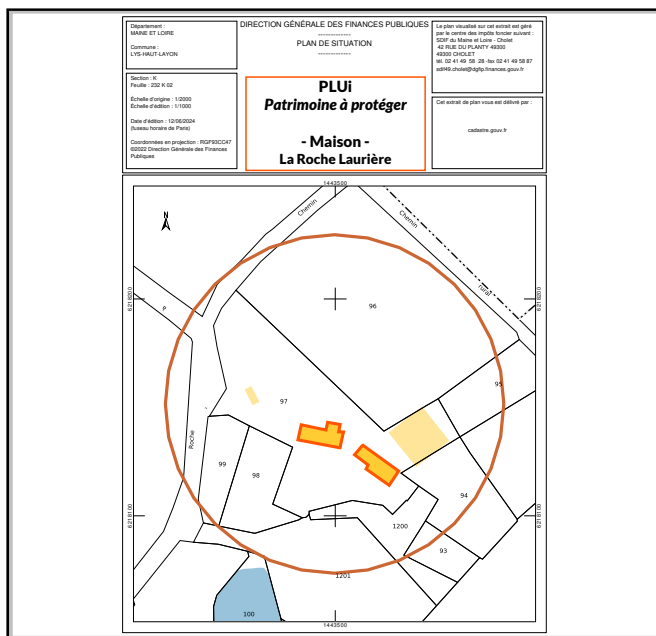
Historique Culturel Architectural

Inscription en tant qu'élément paysager à protéger au titre de l'article L151-23 du Code de l'urbanisme pour des motifs d'ordre :

Écologique

Justification de l'intérêt : Bâti représentatif de l'histoire et l'architecture rurale de la commune

Repérage graphique (point ou périmètre) :



Photographie :



Date de la prise de vue : 2 0 2 4

Photographe : LYS-HAUT-LAYON

Identification du patrimoine à protégerNom de l'édifice ou élément : Maison et dépendancesTypologie du bâti : HabitationRepères historiques (date) : 1860Auteur(s) : NCType de propriété (communale, départementale, privée, ou sectionnale) : Privée**Descriptif du bien :**Ferme en pierre et toiture ardoises et dépendances en tuiles**Proposition de prescriptions de nature à assurer la préservation, la conservation ou la restauration du bien :**Soumettre au permis de démoliren cas de réhabilitation, conservation des facteurs représentatifs et des matériaux locaux et d'origine**Identification des arbres à protéger**

Âge estimé : _____

Taille Hauteur : _____ Diamètre : _____

Critères d'identification :

- l'arbre présente une morphologie ou physionomie impaire
- l'arbre possède un fonctionnement original ou des adaptations particulières au milieu (ex : posé sur rocher...)
- l'arbre présente des particularités physiologiques (ex : blanchissement d'une partie du feuillage...)
- l'arbre constitue un gîte pour la faune
- autre : _____

Justifier :**État du bien / État de l'arbre :**Bon état structurel général**Descriptif des abords :**En campagneInclus dans une propriété privée / Visible de la voirie

FICHE DE RENSEIGNEMENT POUR LA REALISATION DE L'INVENTAIRE (1 fiche par par petit patrimoine ou élément paysagèr)

à remplir par les services de Cholet Agglomération

N ° de la fiche : Statut de la demande :
Date de traitement de la demande : / /

Commune : LYS-HAUT-LAYON (NUEIL-SUR-LAYON)
N° de parcelle : Domaine public à proximité 232 K 0108
Nom du lieu - dit : Route de Passavant (La Roche Laurière/Les Oliviers du Layon)
Date de la demande : 3 1 0 / 5 / 2 0 2 4

Objet de la demande

Ajout d'un élément patrimonial Suppression d'un élément patrimonial Ajout d'un élément paysager remarquable

L'élément est - il situé dans un périmètre d' « invariants » :

<input type="checkbox"/> Environnement et patrimoine naturel <i>Natura 2000, Sites classés, sites inscrits, ZNIEFF, EBC, zones humides, captage d'eau potable...</i>	Préciser :
<input type="checkbox"/> Patrimoine bâti <i>Monuments historiques, sites classés, sites inscrits, SPR, zones de sensibilité archéologique...</i>	Préciser :
<input type="checkbox"/> Risques et nuisances <i>Risques naturels (inondations, mouvements de terrain...), technologiques, nuisances sonores...</i>	Préciser :
<input type="checkbox"/> Activités agricoles <i>Siège d'exploitation, bâtiment générant un périmètre de réciprocity, circulation d'engins agricoles...</i>	Préciser :
<input type="checkbox"/> Activités humaines <i>Station épuration, carrières, ICPE...</i>	Préciser :

Intêret de la préservation

Inscription en tant qu'élément patrimonial ou paysager à protéger au titre de l'article L151-19 du Code de l'urbanisme pour des motifs d'ordre :

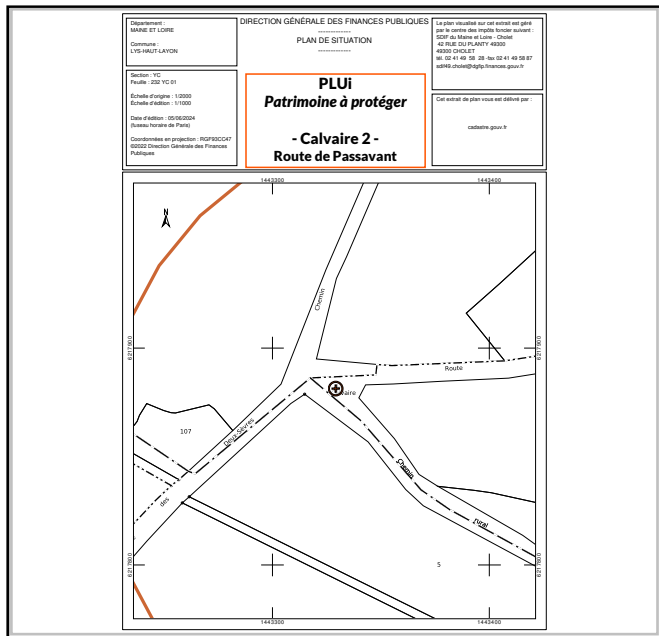
Historique Culturel Architectural

Inscription en tant qu'élément paysager à protéger au titre de l'article L151-23 du Code de l'urbanisme pour des motifs d'ordre :

Écologique

Justification de l'intérêt : Monument représentatif de l'histoire religieuse de la commune

Repérage graphique (point ou périmètre) :



Photographie :



Date de la prise de vue : 2 0 2 4

Photographe : LYS-HAUT-LAYON

Identification du patrimoine à protégerNom de l'édifice ou élément : Croix de cheminTypologie du bâti : Croix & CalvairesRepères historiques (date) : 1898Auteur(s) : LANNE (serrurier)Type de propriété (communale, départementale, privée, ou sectionnale) : Communale**Descriptif du bien :**Mérimée IA00052237Croix de chemin portant la date 1898 ainsi que l'inscription suivante :" AUGUSTIN GAUTHIER DE SAVONNIERE NE A LA ROCHE LAURIERE LE 9 MARS 1832 OFFERT LE 28 AOUT 1898 PRIEZ DIEU POUR NOUS, SIGNEE CH. LANNE SERRURIER A DOLLE "**Proposition de prescriptions de nature à assurer la préservation, la conservation ou la restauration du bien :**Soumettre au permis de démoliren cas de réhabilitation, conservation des facteurs représentatifs et des matériaux locaux et d'origine**Identification des arbres à protéger**

Âge estimé : _____

Taille Hauteur : _____ Diâmètre : _____

Critères d'identification :

- l'arbre présente une morphologie ou physionomie impaire
- l'arbre possède un fonctionnement original ou des adaptations particulières au milieu (ex : posé sur rocher...)
- l'arbre présente des particularités physiologiques (ex : blanchissement d'une partie du feuillage...)
- l'arbre constitue un gîte pour la faune
- autre : _____

Justifier :**État du bien / État de l'arbre :**Bon état structurel général**Descriptif des abords :**En campagneSur le domaine public / Visible de la voirie

FICHE DE RENSEIGNEMENT POUR LA REALISATION DE L'INVENTAIRE (1 fiche par par petit patrimoine ou élément paysagèr)

à remplir par les services de Cholet Agglomération

N ° de la fiche :	Statut de la demande :
	Date de traitement de la demande : / /

Commune : LYS-HAUT-LAYON (NUEIL-SUR-LAYON)

N° de parcelle : 232 K 0353

Nom du lieu - dit : Preuil

Date de la demande : 1 5 0 / 5 / 2 0 2 4

Objet de la demande

- Ajout d'un élément patrimonial Suppression d'un élément patrimonial Ajout d'un élément paysager remarquable

L'élément est - il situé dans un périmètre d'« invariants » :

<input type="checkbox"/> Environnement et patrimoine naturel <i>Natura 2000, Sites classés, sites inscrits, ZNIEFF, EBC, zones humides, captage d'eau potable...</i>	Préciser :
<input type="checkbox"/> Patrimoine bâti <i>Monuments historiques, sites classés, sites inscrits, SPR, zones de sensibilité archéologique...</i>	Préciser :
<input type="checkbox"/> Risques et nuisances <i>Risques naturels (inondations, mouvements de terrain...), technologiques, nuisances sonores...</i>	Préciser :
<input type="checkbox"/> Activités agricoles <i>Siège d'exploitation, bâtiment générant un périmètre de réciprocité, circulation d'engins agricoles...</i>	Préciser :
<input type="checkbox"/> Activités humaines <i>Station épuration, carrières, ICPE...</i>	Préciser :

Intêret de la préservation

Inscription en tant qu'élément patrimonial ou paysager à protéger au titre de l'article L151-19 du Code de l'urbanisme pour des motifs d'ordre :

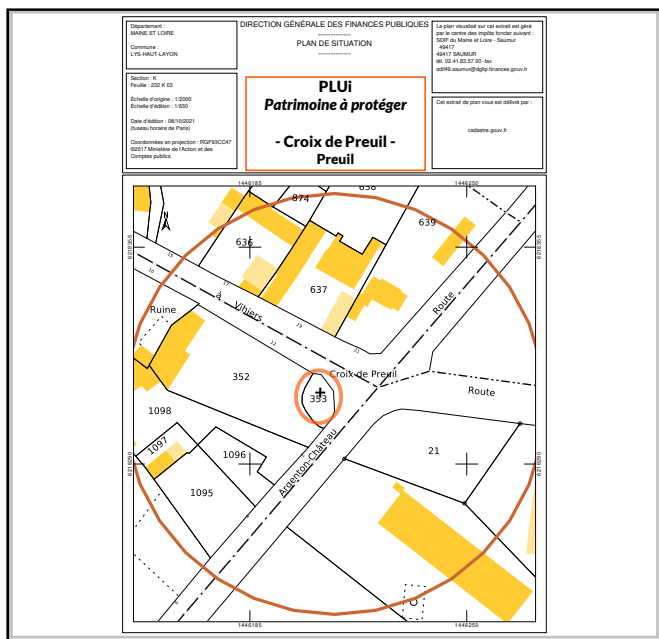
- Historique Culturel Architectural

Inscription en tant qu'élément paysager à protéger au titre de l'article L151-23 du Code de l'urbanisme pour des motifs d'ordre :

- Écologique

Justification de l'intêret : Monument représentatif de l'histoire religieuse de la commune

Repérage graphique (point ou périmètre) :



Photographie :



Date de la prise de vue : 2 0 2 4

Photographe : LYS-HAUT-LAYON

Identification du patrimoine à protégerNom de l'édifice ou élément : Croix de PreuilTypologie du bâti : Croix & CalvairesRepères historiques (date) : NCAuteur(s) : NCType de propriété (communale, départementale, privée, ou sectionnale) : Privée**Descriptif du bien :**Croix en pierre et socle pierre**Proposition de prescriptions de nature à assurer la préservation, la conservation ou la restauration du bien :**Soumettre au permis de démoliren cas de réhabilitation, conservation des facteurs représentatifs et des matériaux locaux et d'origine**Identification des arbres à protéger**

Âge estimé : _____

Taille Hauteur : _____ Diamètre : _____

Critères d'identification :

- l'arbre présente une morphologie ou physionomie impaire
- l'arbre possède un fonctionnement original ou des adaptations particulières au milieu (ex : posé sur rocher...)
- l'arbre présente des particularités physiologiques (ex : blanchissement d'une partie du feuillage...)
- l'arbre constitue un gîte pour la faune
- autre : _____

Justifier :**État du bien / État de l'arbre :**Bon état structurel général**Descriptif des abords :**En villageInclus dans une propriété privée / Visible de la voirie

FICHE DE RENSEIGNEMENT POUR LA REALISATION DE L'INVENTAIRE (1 fiche par par petit patrimoine ou élément paysagèr)

à remplir par les services de Cholet Agglomération

N ° de la fiche :	Statut de la demande :
	Date de traitement de la demande : / /

Commune : LYS-HAUT-LAYON (NUEIL-SUR-LAYON)

N° de parcelle : 232 K 0582

Nom du lieu - dit : La Grise (8 route de Laigné)

Date de la demande : 3 1 0 / 5 / 2 0 2 4

Objet de la demande

- Ajout d'un élément patrimonial
 Suppression d'un élément patrimonial
 Ajout d'un élément paysager remarquable

L'élément est - il situé dans un périmètre d'« invariants » :

- | | |
|---|------------------|
| <input type="checkbox"/> Environnement et patrimoine naturel
<i>Natura 2000, Sites classés, sites inscrits, ZNIEFF, EBC, zones humides, captage d'eau potable...</i> | Préciser : |
| <input type="checkbox"/> Patrimoine bâti
<i>Monuments historiques, sites classés, sites inscrits, SPR, zones de sensibilité archéologique...</i> | Préciser : |
| <input type="checkbox"/> Risques et nuisances
<i>Risques naturels (inondations, mouvements de terrain...), technologiques, nuisances sonores...</i> | Préciser : |
| <input type="checkbox"/> Activités agricoles
<i>Siège d'exploitation, bâtiment générant un périmètre de réciprocity, circulation d'engins agricoles...</i> | Préciser : |
| <input type="checkbox"/> Activités humaines
<i>Station épuration, carrières, ICPE...</i> | Préciser : |

Intêret de la préservation

Inscription en tant qu'élément patrimonial ou paysager à protéger au titre de l'article L151-19 du Code de l'urbanisme pour des motifs d'ordre :

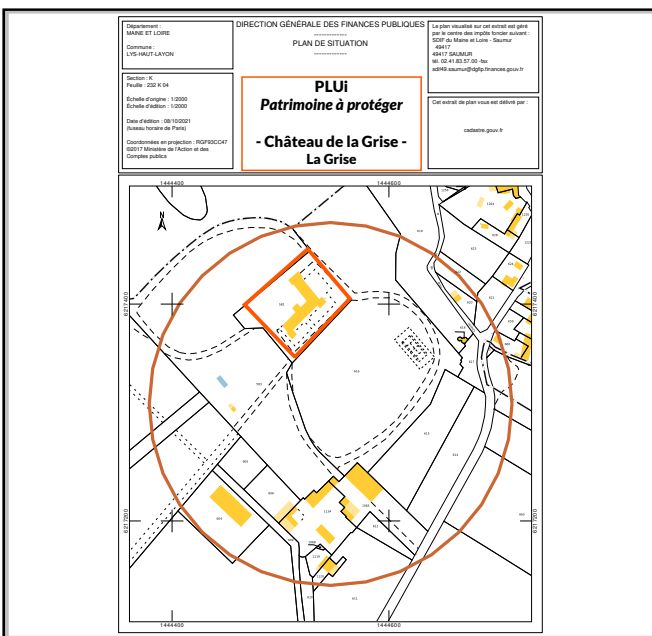
- Historique
 Culturel
 Architectural

Inscription en tant qu'élément paysager à protéger au titre de l'article L151-23 du Code de l'urbanisme pour des motifs d'ordre :

- Écologique

Justification de l'intêret : Bâti monumental représentatif de l'histoire et l'architecture de la commune

Repérage graphique (point ou périmètre) :



Photographie :



Date de la prise de vue : 2 0 1 8

Photographe : LYS-HAUT-LAYON

Identification du patrimoine à protégerNom de l'édifice ou élément : Château de la GriseTypologie du bâti : Château et ManoirsRepères historiques (date) : 1659 - 1888

Auteur(s) : _____

Type de propriété (communale, départementale, privée, ou sectionnale) : Privée**Descriptif du bien :**Mérimée IA 00052231

Château mentionné au 14e siècle ; tour d'escalier 1ère moitié 16e siècle ; escalier reconstruit portant la date de 1888 ; ailes nord et est reconstruites en 1659, porte la date ; restaurées 4e quart 19e siècle : 1888 ? ; aile ouest détruite après 1838, date du cadastre ancien ; intérieur repris 20e siècle et toiture rehaussée

Proposition de prescriptions de nature à assurer la préservation, la conservation ou la restauration du bien :Soumettre au permis de démoliren cas de réhabilitation, conservation des facteurs représentatifs et des matériaux locaux et d'origine**Identification des arbres à protéger**

Âge estimé : _____

Taille Hauteur : _____ Diâmètre : _____

Critères d'identification :

- l'arbre présente une morphologie ou physionomie impaire
- l'arbre possède un fonctionnement original ou des adaptations particulières au milieu (ex : posé sur rocher...)
- l'arbre présente des particularités physiologiques (ex : blanchissement d'une partie du feuillage...)
- l'arbre constitue un gîte pour la faune
- autre : _____

Justifier :**État du bien / État de l'arbre :**Bon état structurel général**Descriptif des abords :**En villageInclus dans une propriété privée / Pue visible de la voirie

FICHE DE RENSEIGNEMENT POUR LA REALISATION DE L'INVENTAIRE (1 fiche par par petit patrimoine ou élément paysagèr)

à remplir par les services de Cholet Agglomération

N ° de la fiche :	Statut de la demande :
	Date de traitement de la demande : / /

Commune : LYS-HAUT-LAYON (NUEIL-SUR-LAYON)

N° de parcelle : 232 K 0663 (domaine public)

Nom du lieu - dit : La Grise (route de Laigné)

Date de la demande : 3 1 0 / 5 / 2 0 2 4

Objet de la demande

- Ajout d'un élément patrimonial Suppression d'un élément patrimonial Ajout d'un élément paysager remarquable

L'élément est - il situé dans un périmètre d' « invariants » :

- | | |
|---|------------|
| <input type="checkbox"/> Environnement et patrimoine naturel
<i>Natura 2000, Sites classés, sites inscrits, ZNIEFF, EBC, zones humides, captage d'eau potable...</i> | Préciser : |
| <input type="checkbox"/> Patrimoine bâti
<i>Monuments historiques, sites classés, sites inscrits, SPR, zones de sensibilité archéologique...</i> | Préciser : |
| <input type="checkbox"/> Risques et nuisances
<i>Risques naturels (inondations, mouvements de terrain...), technologiques, nuisances sonores...</i> | Préciser : |
| <input type="checkbox"/> Activités agricoles
<i>Siège d'exploitation, bâtiment générant un périmètre de réciprocity, circulation d'engins agricoles...</i> | Préciser : |
| <input type="checkbox"/> Activités humaines
<i>Station épuration, carrières, ICPE...</i> | Préciser : |

Intêret de la préservation

Inscription en tant qu'élément patrimonial ou paysager à protéger au titre de l'article L151-19 du Code de l'urbanisme pour des motifs d'ordre :

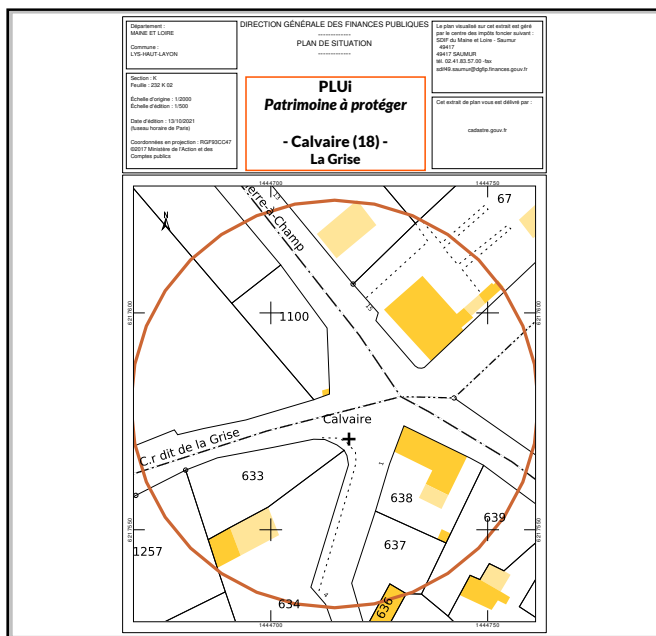
- Historique Culturel Architectural

Inscription en tant qu'élément paysager à protéger au titre de l'article L151-23 du Code de l'urbanisme pour des motifs d'ordre :


- Écologique

Justification de l'intérêt : Monument représentatif de l'histoire religieuse de la commune

Repérage graphique (point ou périmètre) :



Photographie :



Date de la prise de vue : 2 0 2 4

Photographe : LYS-HAUT-LAYON

Identification du patrimoine à protégerNom de l'édifice ou élément : Calvaire de la GriseTypologie du bâti : Croix et CalvairesRepères historiques (date) : NCAuteur(s) : NCType de propriété (communale, départementale, privée, ou sectionnale) : Communale**Descriptif du bien :**Croix de chemin en pierre sur socle pierre**Proposition de prescriptions de nature à assurer la préservation, la conservation ou la restauration du bien :**Soumettre au permis de démoliren cas de réhabilitation, conservation des facteurs représentatifs et des matériaux locaux et d'origine**Identification des arbres à protéger**

Âge estimé : _____

Taille Hauteur : _____ Diamètre : _____

Critères d'identification :

- l'arbre présente une morphologie ou physionomie impaire
- l'arbre possède un fonctionnement original ou des adaptations particulières au milieu (ex : posé sur rocher...)
- l'arbre présente des particularités physiologiques (ex : blanchissement d'une partie du feuillage...)
- l'arbre constitue un gîte pour la faune
- autre : _____

Justifier :**État du bien / État de l'arbre :**Bon état structurel général**Descriptif des abords :**En villageSur le domaine public / Visible de la voirie

FICHE DE RENSEIGNEMENT POUR LA REALISATION DE L'INVENTAIRE (1 fiche par par petit patrimoine ou élément paysagèr)

à remplir par les services de Cholet Agglomération

N ° de la fiche : _____ Statut de la demande : _____
Date de traitement de la demande : _____ / _____ / _____

Commune : LYS-HAUT-LAYON (NUEIL-SUR-LAYON)
N° de parcelle : 232 K 0664
Nom du lieu - dit : La Grise
Date de la demande : 3 1 0 / 5 / 2 0 2 4

Objet de la demande

Ajout d'un élément patrimonial Suppression d'un élément patrimonial Ajout d'un élément paysager remarquable

L'élément est - il situé dans un périmètre d'« invariants » :

Environnement et patrimoine naturel Préciser : _____
Natura 2000, Sites classés, sites inscrits, ZNIEFF, EBC, zones humides, captage d'eau potable...

Patrimoine bâti Préciser : _____
Monuments historiques, sites classés, sites inscrits, SPR, zones de sensibilité archéologique...

Risques et nuisances Préciser : _____
Risques naturels (inondations, mouvements de terrain...), technologiques, nuisances sonores...

Activités agricoles Préciser : _____
Siège d'exploitation, bâtiment générant un périmètre de réciprocity, circulation d'engins agricoles...

Activités humaines Préciser : _____
Station épuration, carrières, ICPE...

Intêret de la préservation

Inscription en tant qu'élément patrimonial ou paysager à protéger au titre de l'article L151-19 du Code de l'urbanisme pour des motifs d'ordre :

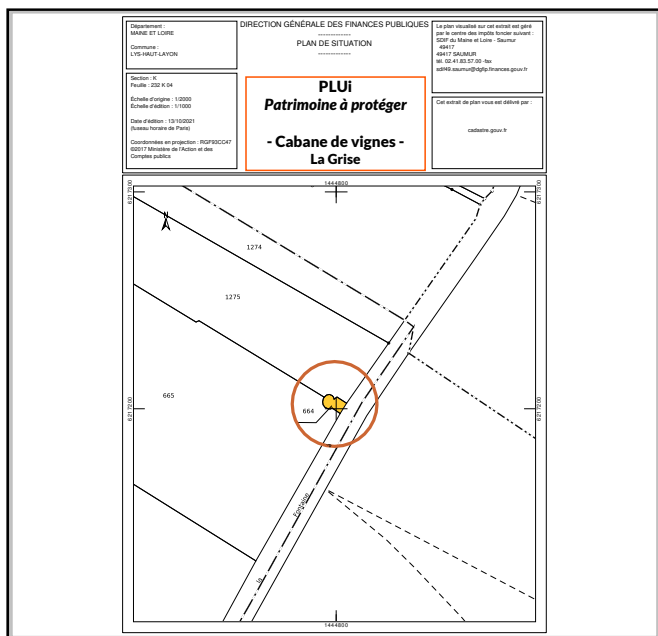
Historique Culturel Architectural

Inscription en tant qu'élément paysager à protéger au titre de l'article L151-23 du Code de l'urbanisme pour des motifs d'ordre :

Écologique

Justification de l'intêret : Bâti représentatif de l'histoire et l'architecture rurale de la commune

Repérage graphique (point ou périmètre) :



Photographie :



Date de la prise de vue : 2 0 2 4

Photographe : LYS-HAUT-LAYON

Identification du patrimoine à protégerNom de l'édifice ou élément : Cabane de vignesTypologie du bâti : Bâtiment d'activités agricole et viticolesRepères historiques (date) : NCAuteur(s) : NCType de propriété (communale, départementale, privée, ou sectionnale) : Privée**Descriptif du bien :**Cabane en pierre de grison et pierre de taille, toiture ardoises, adossé à un puit.**Proposition de prescriptions de nature à assurer la préservation, la conservation ou la restauration du bien :**Soumettre au permis de démoliren cas de réhabilitation, conservation des facteurs représentatifs et des matériaux locaux et d'origine**Identification des arbres à protéger**

Âge estimé : _____

Taille Hauteur : _____ Diâmètre : _____

Critères d'identification :

- l'arbre présente une morphologie ou physionomie impaire
- l'arbre possède un fonctionnement original ou des adaptations particulières au milieu (ex : posé sur rocher...)
- l'arbre présente des particularités physiologiques (ex : blanchissement d'une partie du feuillage...)
- l'arbre constitue un gîte pour la faune
- autre : _____

Justifier :**État du bien / État de l'arbre :**Bon état structurel général**Descriptif des abords :**En campagneInclus dans une propriété privée / Visible de la voirie

FICHE DE RENSEIGNEMENT POUR LA REALISATION DE L'INVENTAIRE (1 fiche par par petit patrimoine ou élément paysagèr)

à remplir par les services de Cholet Agglomération

N ° de la fiche :	Statut de la demande :
	Date de traitement de la demande : / /

Commune : LYS-HAUT-LAYON (NUEIL-SUR-LAYON)

N° de parcelle : 232 K 1014

Nom du lieu - dit : Preuil

Date de la demande : 1 5 0 / 5 / 2 0 2 4

Objet de la demande

- Ajout d'un élément patrimonial Suppression d'un élément patrimonial Ajout d'un élément paysager remarquable

L'élément est - il situé dans un périmètre d' « invariants » :

<input type="checkbox"/> Environnement et patrimoine naturel <i>Natura 2000, Sites classés, sites inscrits, ZNIEFF, EBC, zones humides, captage d'eau potable...</i>	Préciser :
<input type="checkbox"/> Patrimoine bâti <i>Monuments historiques, sites classés, sites inscrits, SPR, zones de sensibilité archéologique...</i>	Préciser :
<input type="checkbox"/> Risques et nuisances <i>Risques naturels (inondations, mouvements de terrain...), technologiques, nuisances sonores...</i>	Préciser :
<input type="checkbox"/> Activités agricoles <i>Siège d'exploitation, bâtiment générant un périmètre de réciprocity, circulation d'engins agricoles...</i>	Préciser :
<input type="checkbox"/> Activités humaines <i>Station épuration, carrières, ICPE...</i>	Préciser :

Intêret de la préservation

Inscription en tant qu'élément patrimonial ou paysager à protéger au titre de l'article L151-19 du Code de l'urbanisme pour des motifs d'ordre :

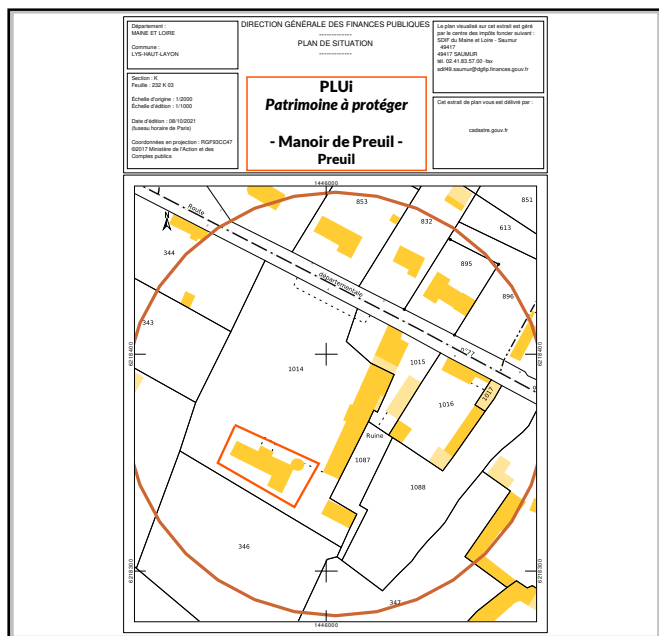
- Historique Culturel Architectural

Inscription en tant qu'élément paysager à protéger au titre de l'article L151-23 du Code de l'urbanisme pour des motifs d'ordre :


- Écologique

Justification de l'intérêt : Bâti monumental représentatif de l'histoire et l'architecture de la commune

Repérage graphique (point ou périmètre) :



Photographie :



Date de la prise de vue : 2 0 2 4

Photographe : LYS-HAUT-LAYON

Identification du patrimoine à protégerNom de l'édifice ou élément : Château de PreuilTypologie du bâti : Châteaux et ManoirsRepères historiques (date) : 17e siècle (?), 2e moitié 19e siècleAuteur(s) : NCType de propriété (communale, départementale, privée, ou sectionnale) : Privée**Descriptif du bien :**Mérimée IA00052238.Château mentionné au 15e siècle détruit.Gros-oeuvre du corps de logis actuel 17e siècle (?).Entièrement repris 2e moitié 19e siècle : adjonction de tours aux extrémités et sur la travée centrale du logis.Orangerie et communs 2e moitié 19e siècle.Corps de bâtiment nord-ouest mentionné en 1838 détruit. Colombier mentionné en 1878 détruit. Chapelle détruite au 20e siècle**Proposition de prescriptions de nature à assurer la préservation, la conservation ou la restauration du bien :**Soumettre au permis de démoliren cas de réhabilitation, conservation des facteurs représentatifs et des matériaux locaux et d'origine**Identification des arbres à protéger**

Âge estimé : _____

Taille Hauteur : _____ Diâmètre : _____

Critères d'identification :

- l'arbre présente une morphologie ou physionomie impaire
- l'arbre possède un fonctionnement original ou des adaptations particulières au milieu (ex : posé sur rocher...)
- l'arbre présente des particularités physiologiques (ex : blanchissement d'une partie du feuillage...)
- l'arbre constitue un gîte pour la faune
- autre : _____

Justifier :**État du bien / État de l'arbre :**État passable**Descriptif des abords :**En villageInclus dans une propriété privée / Peu visible de la voirie

FICHE DE RENSEIGNEMENT POUR LA REALISATION DE L'INVENTAIRE (1 fiche par par petit patrimoine ou élément paysagèr)

à remplir par les services de Cholet Agglomération

N ° de la fiche :	Statut de la demande :
	Date de traitement de la demande : / /

Commune : LYS-HAUT-LAYON (NUEIL-SUR-LAYON)

N° de parcelle : 232 K 0582

Nom du lieu - dit : La Grise (10 route de Laigné)

Date de la demande : 3 1 0 / 5 / 2 0 2 4

Objet de la demande

- Ajout d'un élément patrimonial Suppression d'un élément patrimonial Ajout d'un élément paysager remarquable

L'élément est - il situé dans un périmètre d' « invariants » :

<input type="checkbox"/> Environnement et patrimoine naturel <i>Natura 2000, Sites classés, sites inscrits, ZNIEFF, EBC, zones humides, captage d'eau potable...</i>	Préciser :
<input type="checkbox"/> Patrimoine bâti <i>Monuments historiques, sites classés, sites inscrits, SPR, zones de sensibilité archéologique...</i>	Préciser :
<input type="checkbox"/> Risques et nuisances <i>Risques naturels (inondations, mouvements de terrain...), technologiques, nuisances sonores...</i>	Préciser :
<input type="checkbox"/> Activités agricoles <i>Siège d'exploitation, bâtiment générant un périmètre de réciprocity, circulation d'engins agricoles...</i>	Préciser :
<input type="checkbox"/> Activités humaines <i>Station épuration, carrières, ICPE...</i>	Préciser :

Intêret de la préservation

Inscription en tant qu'élément patrimonial ou paysager à protéger au titre de l'article L151-19 du Code de l'urbanisme pour des motifs d'ordre :

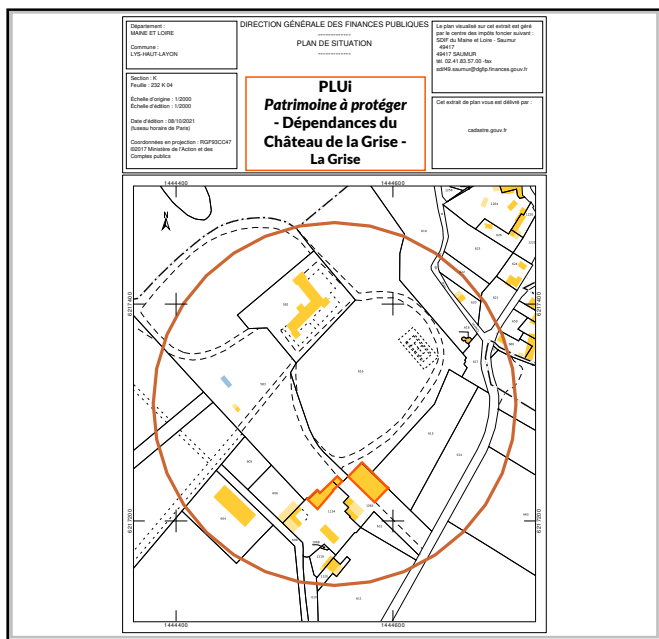
- Historique Culturel Architectural

Inscription en tant qu'élément paysager à protéger au titre de l'article L151-23 du Code de l'urbanisme pour des motifs d'ordre :


- Écologique

Justification de l'intêret : Bâti monumental représentatif de l'histoire et l'architecture de la commune
Eligible au changement de destination

Repérage graphique (point ou périmètre) :



Photographie :



Date de la prise de vue : 2 0 1 8

Photographe : LYS-HAUT-LAYON

Identification du patrimoine à protéger

Nom de l'édifice ou élément : Dépendances du Château de la GriseTypologie du bâti : Château et Manoirs / Bâtiments d'activités ruralesRepères historiques (date) : NCAuteur(s) : NCType de propriété (communale, départementale, privée, ou sectionnale) : Privée

Descriptif du bien :

Bâtiments en pierres et toitures ardoises ou tuiles, de belles proportions.

Proposition de prescriptions de nature à assurer la préservation, la conservation ou la restauration du bien :

Soumettre au permis de démoliren cas de réhabilitation, conservation des facteurs représentatifs et des matériaux locaux et d'origine

Identification des arbres à protéger

Âge estimé : _____

Taille Hauteur : _____ Diamètre : _____

Critères d'identification :

- l'arbre présente une morphologie ou physionomie impaire
- l'arbre possède un fonctionnement original ou des adaptations particulières au milieu (ex : posé sur rocher...)
- l'arbre présente des particularités physiologiques (ex : blanchissement d'une partie du feuillage...)
- l'arbre constitue un gîte pour la faune
- autre : _____

Justifier :

État du bien / État de l'arbre :

Bon état structurel général

Descriptif des abords :

En villageInclus dans une propriété privée / Peu visible de la voirie

FICHE DE RENSEIGNEMENT POUR LA REALISATION DE L'INVENTAIRE (1 fiche par par petit patrimoine ou élément paysagèr)

à remplir par les services de Cholet Agglomération

N ° de la fiche :	Statut de la demande :
	Date de traitement de la demande : / /

Commune : LYS-HAUT-LAYON (ST-HILAIRE-DU-BOIS)

N° de parcelle : 286 G 0202

Nom du lieu - dit : Les Amions

Date de la demande : 1 5 0 / 5 / 2 0 2 4

Objet de la demande

- Ajout d'un élément patrimonial Suppression d'un élément patrimonial Ajout d'un élément paysager remarquable

L'élément est - il situé dans un périmètre d' « invariants » :

<input type="checkbox"/> Environnement et patrimoine naturel <i>Natura 2000, Sites classés, sites inscrits, ZNIEFF, EBC, zones humides, captage d'eau potable...</i>	Préciser :
<input type="checkbox"/> Patrimoine bâti <i>Monuments historiques, sites classés, sites inscrits, SPR, zones de sensibilité archéologique...</i>	Préciser :
<input type="checkbox"/> Risques et nuisances <i>Risques naturels (inondations, mouvements de terrain...), technologiques, nuisances sonores...</i>	Préciser :
<input checked="" type="checkbox"/> Activités agricoles <i>Siège d'exploitation, bâtiment générant un périmètre de réciprocité, circulation d'engins agricoles...</i>	Préciser : <u>site d'exploitation</u>
<input type="checkbox"/> Activités humaines <i>Station épuration, carrières, ICPE...</i>	Préciser :

Intêret de la préservation

Inscription en tant qu'élément patrimonial ou paysager à protéger au titre de l'article L151-19 du Code de l'urbanisme pour des motifs d'ordre :

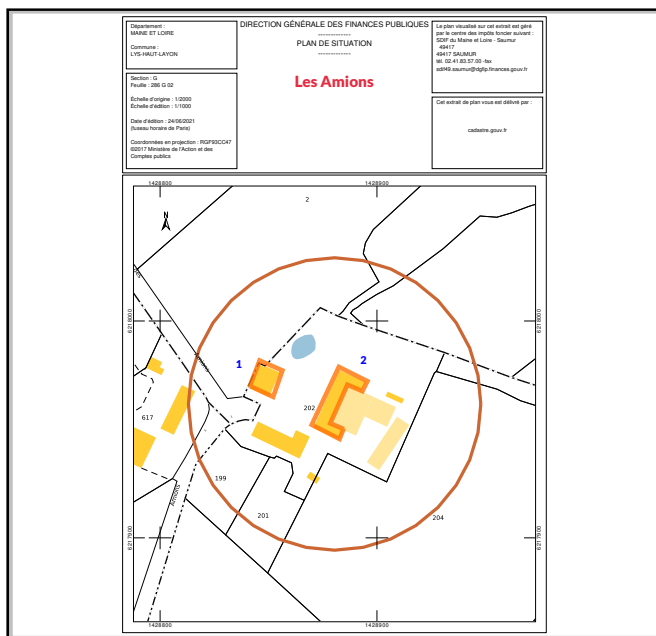
- Historique Culturel Architectural

Inscription en tant qu'élément paysager à protéger au titre de l'article L151-23 du Code de l'urbanisme pour des motifs d'ordre :


- Écologique

Justification de l'intêret : Bâti représentatif de l'histoire et l'architecture rurale de la commune

Repérage graphique (point ou périmètre) :



Photographie :



Date de la prise de vue : 2 0 2 1

Photographe : LYS-HAUT-LAYON

Identification du patrimoine à protégerNom de l'édifice ou élément : GrangeTypologie du bâti : Bâti d'activités agricolesRepères historiques (date) : NCAuteur(s) : NCType de propriété (communale, départementale, privée, ou sectionnale) : Privée**Descriptif du bien :**Grange en pierre, remaniée, toiture d'origine non conservée.Une autre grange (n°1) est repérée sur le site, mais présente un état de ruine.(le bâti n'est pas éligible au changement de destination du fait de la présence d'un site agricole)**Proposition de prescriptions de nature à assurer la préservation, la conservation ou la restauration du bien :**Soumettre au permis de démoliren cas de réhabilitation, conservation des facteurs représentatifs et des matériaux locaux et d'origine respect du Nuancier du Maine et Loire**Identification des arbres à protéger**

Âge estimé : _____

Taille Hauteur : _____ Diâmètre : _____

Critères d'identification :

- l'arbre présente une morphologie ou physionomie impaire
- l'arbre possède un fonctionnement original ou des adaptations particulières au milieu (ex : posé sur rocher...)
- l'arbre présente des particularités physiologiques (ex : blanchissement d'une partie du feuillage...)
- l'arbre constitue un gîte pour la faune
- autre : _____

Justifier :**État du bien / État de l'arbre :**Bon état structurel général**Descriptif des abords :**En villageInclus dans une propriété privée / Peu visible de la voirie

FICHE DE RENSEIGNEMENT POUR LA REALISATION DE L'INVENTAIRE (1 fiche par par petit patrimoine ou élément paysagèr)

à remplir par les services de Cholet Agglomération

N ° de la fiche :	Statut de la demande :
	Date de traitement de la demande : / /

Commune : LYS-HAUT-LAYON (ST-HILAIRE-DU-BOIS)

N° de parcelle : 286 G 546

Nom du lieu - dit : Le Plessis

Date de la demande : 1 5 0 / 5 / 2 0 2 4

Objet de la demande

Ajout d'un élément patrimonial Suppression d'un élément patrimonial Ajout d'un élément paysager remarquable

L'élément est - il situé dans un périmètre d'« invariants » :

<input type="checkbox"/> Environnement et patrimoine naturel <i>Natura 2000, Sites classés, sites inscrits, ZNIEFF, EBC, zones humides, captage d'eau potable...</i>	Préciser :
<input type="checkbox"/> Patrimoine bâti <i>Monuments historiques, sites classés, sites inscrits, SPR, zones de sensibilité archéologique...</i>	Préciser :
<input type="checkbox"/> Risques et nuisances <i>Risques naturels (inondations, mouvements de terrain...), technologiques, nuisances sonores...</i>	Préciser :
<input checked="" type="checkbox"/> Activités agricoles <i>Siège d'exploitation, bâtiment générant un périmètre de réciprocity, circulation d'engins agricoles...</i>	Préciser : <u>site d'exploitation</u>
<input type="checkbox"/> Activités humaines <i>Station épuration, carrières, ICPE...</i>	Préciser :

Intêret de la préservation

Inscription en tant qu'élément patrimonial ou paysager à protéger au titre de l'article L151-19 du Code de l'urbanisme pour des motifs d'ordre :

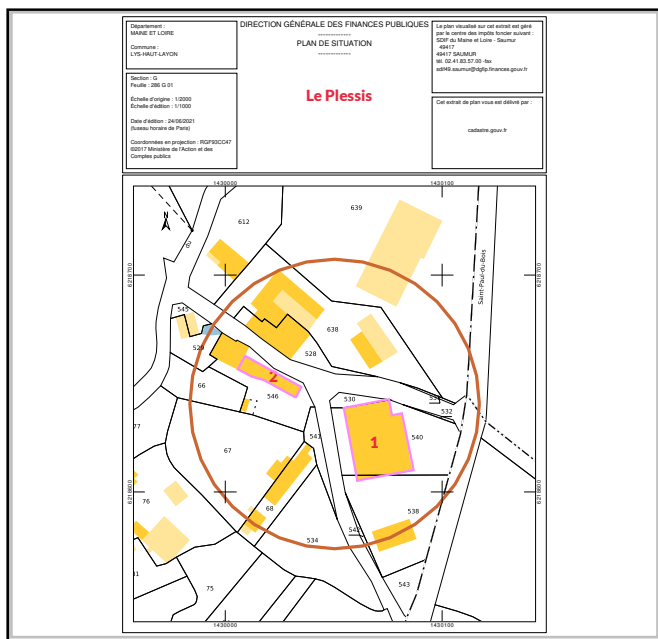
Historique Culturel Architectural

Inscription en tant qu'élément paysager à protéger au titre de l'article L151-23 du Code de l'urbanisme pour des motifs d'ordre :

Écologique

Justification de l'intêret : Bâti représentatif de l'histoire et l'architecture rurale de la commune

Repérage graphique (point ou périmètre) :



Photographie :



Date de la prise de vue : 2 0 2 1

Photographe : LYS-HAUT-LAYON

Identification du patrimoine à protégerNom de l'édifice ou élément : GrangeTypologie du bâti : Bâti d'activités agricolesRepères historiques (date) : NCAuteur(s) : NCType de propriété (communale, départementale, privée, ou sectionnale) : Privée**Descriptif du bien :**Grange en pierre et toiture tuiles, représentative du bâti agricole local.(le bâti n'est pas éligible au changement de destination du fait de la présence d'un site agricole)**Proposition de prescriptions de nature à assurer la préservation, la conservation ou la restauration du bien :**Soumettre au permis de démoliren cas de réhabilitation, conservation des facteurs représentatifs et des matériaux locaux et d'origineRespect du Nuancier du Maine et Loire**Identification des arbres à protéger**

Âge estimé : _____

Taille Hauteur : _____ Diâmètre : _____

Critères d'identification :

- l'arbre présente une morphologie ou physionomie impaire
- l'arbre possède un fonctionnement original ou des adaptations particulières au milieu (ex : posé sur rocher...)
- l'arbre présente des particularités physiologiques (ex : blanchissement d'une partie du feuillage...)
- l'arbre constitue un gîte pour la faune
- autre : _____

Justifier :**État du bien / État de l'arbre :**Bon état structurel général**Descriptif des abords :**En villageInclus dans une propriété privée / Visible de la voirie

Identification du patrimoine à protégerNom de l'édifice ou élément : Croix de Bel airTypologie du bâti : Croix & CalvairesRepères historiques (date) : NCAuteur(s) : NCType de propriété (communale, départementale, privée, ou sectionnale) : Privée**Descriptif du bien :**Croix de chemin en pierre**Proposition de prescriptions de nature à assurer la préservation, la conservation ou la restauration du bien :**Soumettre au permis de démoliren cas de réhabilitation, conservation des facteurs représentatifs et des matériaux locaux et d'origine**Identification des arbres à protéger**

Âge estimé : _____

Taille Hauteur : _____ Diamètre : _____

Critères d'identification :

- l'arbre présente une morphologie ou physionomie impaire
- l'arbre possède un fonctionnement original ou des adaptations particulières au milieu (ex : posé sur rocher...)
- l'arbre présente des particularités physiologiques (ex : blanchissement d'une partie du feuillage...)
- l'arbre constitue un gîte pour la faune
- autre : _____

Justifier :**État du bien / État de l'arbre :**Bon état structurel général**Descriptif des abords :**En campagneInclus dans une propriété privée / Visible de la voirie

FICHE DE RENSEIGNEMENT POUR LA REALISATION DE L'INVENTAIRE (1 fiche par par petit patrimoine ou élément paysagèr)

à remplir par les services de Cholet Agglomération

N ° de la fiche :	Statut de la demande :
	Date de traitement de la demande : / /

Commune : LYS-HAUT-LAYON (ST-HILAIRE-DU-BOIS)

N° de parcelle : 286 G 0172

Nom du lieu - dit : La Grande Quartraiche

Date de la demande : 1 5 0 / 5 / 2 0 2 4

Objet de la demande

- Ajout d'un élément patrimonial Suppression d'un élément patrimonial Ajout d'un élément paysager remarquable

L'élément est - il situé dans un périmètre d'« invariants » :

- | | |
|---|------------------|
| <input type="checkbox"/> Environnement et patrimoine naturel
<i>Natura 2000, Sites classés, sites inscrits, ZNIEFF, EBC, zones humides, captage d'eau potable...</i> | Préciser : |
| <input type="checkbox"/> Patrimoine bâti
<i>Monuments historiques, sites classés, sites inscrits, SPR, zones de sensibilité archéologique...</i> | Préciser : |
| <input type="checkbox"/> Risques et nuisances
<i>Risques naturels (inondations, mouvements de terrain...), technologiques, nuisances sonores...</i> | Préciser : |
| <input type="checkbox"/> Activités agricoles
<i>Siège d'exploitation, bâtiment générant un périmètre de réciprocité, circulation d'engins agricoles...</i> | Préciser : |
| <input type="checkbox"/> Activités humaines
<i>Station épuration, carrières, ICPE...</i> | Préciser : |

Intêret de la préservation

Inscription en tant qu'élément patrimonial ou paysager à protéger au titre de l'article L151-19 du Code de l'urbanisme pour des motifs d'ordre :

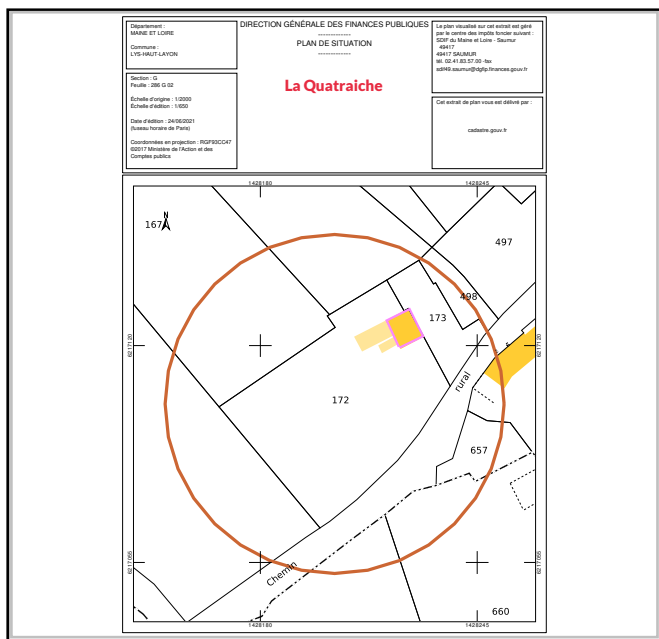
- Historique Culturel Architectural

Inscription en tant qu'élément paysager à protéger au titre de l'article L151-23 du Code de l'urbanisme pour des motifs d'ordre :

- Écologique

Justification de l'intêret : Bâti représentatif de l'histoire et l'architecture rurale de la commune

Repérage graphique (point ou périmètre) :



Photographie :



Date de la prise de vue : 2 0 2 1

Photographe : LYS-HAUT-LAYON

Identification du patrimoine à protégerNom de l'édifice ou élément : **Bâti agricole**Typologie du bâti : **Bâtiment d'activités rurales**Repères historiques (date) : **NC**Auteur(s) : **NC**Type de propriété (communale, départementale, privée, ou sectionnale) : **Privée****Descriptif du bien :****Grange en pierres, toiture d'origine non conservée. entourages en briques.****(le bâti n'est pas éligible au changement de destination du fait de la présence d'un site agricole)****Proposition de prescriptions de nature à assurer la préservation, la conservation ou la restauration du bien :****Soumettre au permis de démolir****en cas de réhabilitation, conservation des facteurs représentatifs et des matériaux locaux et d'origine****Respect du Nuancier du Maine et Loire****Identification des arbres à protéger**

Âge estimé :

Taille Hauteur : Diâètre :

Critères d'identification :

- l'arbre présente une morphologie ou physionomie impaire
- l'arbre possède un fonctionnement original ou des adaptations particulières au milieu (ex : posé sur rocher...)
- l'arbre présente des particularités physiologiques (ex : blanchissement d'une partie du feuillage...)
- l'arbre constitue un gîte pour la faune
- autre :

Justifier :**État du bien / État de l'arbre :****Bon état structurel général****Descriptif des abords :****En village****Inclus dans une propriété privée / Peu visible de la voirie**

FICHE DE RENSEIGNEMENT POUR LA REALISATION DE L'INVENTAIRE (1 fiche par par petit patrimoine ou élément paysagèr)

à remplir par les services de Cholet Agglomération

N ° de la fiche :	Statut de la demande :
	Date de traitement de la demande : / /

Commune : **LYS-HAUT-LAYON (ST-HILAIRE-DU-BOIS)**

N° de parcelle : **286 G 0033**

Nom du lieu - dit : **route du Plessis**

Date de la demande : **1 5 0 / 5 / 2 0 2 4**

Objet de la demande

Ajout d'un élément patrimonial Suppression d'un élément patrimonial Ajout d'un élément paysager remarquable

L'élément est - il situé dans un périmètre d' « invariants » :

<input type="checkbox"/> Environnement et patrimoine naturel <i>Natura 2000, Sites classés, sites inscrits, ZNIEFF, EBC, zones humides, captage d'eau potable...</i>	Préciser :
<input type="checkbox"/> Patrimoine bâti <i>Monuments historiques, sites classés, sites inscrits, SPR, zones de sensibilité archéologique...</i>	Préciser :
<input type="checkbox"/> Risques et nuisances <i>Risques naturels (inondations, mouvements de terrain...), technologiques, nuisances sonores...</i>	Préciser :
<input type="checkbox"/> Activités agricoles <i>Siège d'exploitation, bâtiment générant un périmètre de réciprocité, circulation d'engins agricoles...</i>	Préciser :
<input type="checkbox"/> Activités humaines <i>Station épuration, carrières, ICPE...</i>	Préciser :

Intêret de la préservation

Inscription en tant qu'élément patrimonial ou paysager à protéger au titre de l'article L151-19 du Code de l'urbanisme pour des motifs d'ordre :

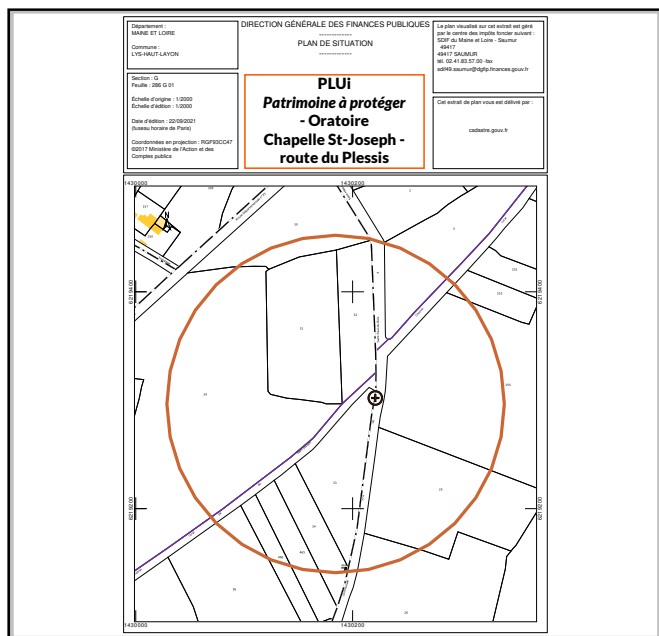
Historique Culturel Architectural

Inscription en tant qu'élément paysager à protéger au titre de l'article L151-23 du Code de l'urbanisme pour des motifs d'ordre :

Écologique

Justification de l'intérêt : **Monument représentatif de l'histoire religieuse de la commune**

Repérage graphique (point ou périmètre) :



Photographie :



Date de la prise de vue : **2 0 2 1**

Photographe : **LYS-HAUT-LAYON**

Identification du patrimoine à protéger

Nom de l'édifice ou élément : Chapelle Saint-JosephTypologie du bâti : Croix & CalvairesRepères historiques (date) : NCAuteur(s) : NCType de propriété (communale, départementale, privée, ou sectionnale) : Privée

Descriptif du bien :

Chapelle en pierre et enduit, toiture tuiles

Proposition de prescriptions de nature à assurer la préservation, la conservation ou la restauration du bien :

Soumettre au permis de démoliren cas de réhabilitation, conservation des facteurs représentatifs et des matériaux locaux et d'origineRespect du Nuancier du Maine et Loire

Identification des arbres à protéger

Âge estimé : _____

Taille Hauteur : _____ Diâmètre : _____

Critères d'identification :

- l'arbre présente une morphologie ou physionomie impaire
- l'arbre possède un fonctionnement original ou des adaptations particulières au milieu (ex : posé sur rocher...)
- l'arbre présente des particularités physiologiques (ex : blanchissement d'une partie du feuillage...)
- l'arbre constitue un gîte pour la faune
- autre : _____

Justifier :

État du bien / État de l'arbre :

Bon état structurel général

Descriptif des abords :

En campagneInclus dans une propriété privée / Visible de la voirie

FICHE DE RENSEIGNEMENT POUR LA REALISATION DE L'INVENTAIRE
(1 fiche par par petit patrimoine ou élément paysagèr)

à remplir par les services de Cholet Agglomération

N ° de la fiche : Statut de la demande :
Date de traitement de la demande : / /

Commune : LYS-HAUT-LAYON (ST-HILAIRE-DU-BOIS)
N° de parcelle : 286 F 0260, 195, 197
Nom du lieu - dit : La Grande Génrière
Date de la demande : 1 5 0 / 5 / 2 0 2 4

Objet de la demande

- Ajout d'un élément patrimonial Suppression d'un élément patrimonial Ajout d'un élément paysager remarquable

L'élément est - il situé dans un périmètre d' « invariants » :

- | | |
|--|---------------------------------------|
| <input type="checkbox"/> Environnement et patrimoine naturel
<i>Natura 2000, Sites classés, sites inscrits, ZNIEFF, EBC, zones humides, captage d'eau potable...</i> | Préciser : |
| <input type="checkbox"/> Patrimoine bâti
<i>Monuments historiques, sites classés, sites inscrits, SPR, zones de sensibilité archéologique...</i> | Préciser : |
| <input type="checkbox"/> Risques et nuisances
<i>Risques naturels (inondations, mouvements de terrain...), technologiques, nuisances sonores...</i> | Préciser : |
| <input checked="" type="checkbox"/> Activités agricoles
<i>Siège d'exploitation, bâtiment générant un périmètre de réciprocité, circulation d'engins agricoles...</i> | Préciser : <u>site d'exploitation</u> |
| <input type="checkbox"/> Activités humaines
<i>Station épuration, carrières, ICPE...</i> | Préciser : |

Intêret de la préservation

Inscription en tant qu'élément patrimonial ou paysager à protéger au titre de l'article L151-19 du Code de l'urbanisme pour des motifs d'ordre :

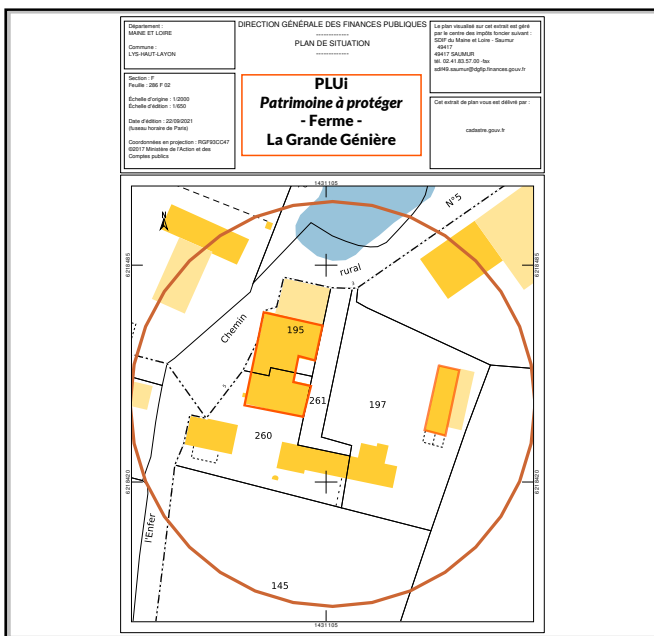
- Historique Culturel Architectural

Inscription en tant qu'élément paysager à protéger au titre de l'article L151-23 du Code de l'urbanisme pour des motifs d'ordre :

- Écologique

Justification de l'intêret : Bâti représentatif de l'histoire et l'architecture rurale de la commune

Repérage graphique (point ou périmètre) :



Photographie :



Date de la prise de vue : 2 0 2 1

Photographe : LYS-HAUT-LAYON

Identification du patrimoine à protégerNom de l'édifice ou élément : **Bâti agricole**Typologie du bâti : **Bâtiments d'activités agricoles**Repères historiques (date) : **NC**Auteur(s) : **NC**Type de propriété (communale, départementale, privée, ou sectionnale) : **Privée****Descriptif du bien :****Mérimée IA00052435****Ferme non datée détruite, seconde ferme construite au 19e siècle après 1838, daté du 1er cadastre****Grange en Schiste, grès, moellon, enduit et toiture ardoises et tuiles, entourages en briques, partiellement remaniée (tôles et bac acier)****(le bâti n'est pas éligible au changement de destination du fait de la présence d'un site agricole)****Proposition de prescriptions de nature à assurer la préservation, la conservation ou la restauration du bien :****Soumettre au permis de démolir****en cas de réhabilitation, conservation des facteurs représentatifs et des matériaux locaux et d'origine****Respect du Nuancier du Maine et Loire****Identification des arbres à protéger**

Âge estimé :

Taille Hauteur : Diâmètre :

Critères d'identification :

- l'arbre présente une morphologie ou physionomie impaire
- l'arbre possède un fonctionnement original ou des adaptations particulières au milieu (ex : posé sur rocher...)
- l'arbre présente des particularités physiologiques (ex : blanchissement d'une partie du feuillage...)
- l'arbre constitue un gîte pour la faune
- autre :

Justifier :

.....

.....

.....

État du bien / État de l'arbre :**Bon état structurel général, présente des altérations****Descriptif des abords :****En village****Inclus dans une propriété privée / Peu visible de la voirie**

FICHE DE RENSEIGNEMENT POUR LA REALISATION DE L'INVENTAIRE (1 fiche par par petit patrimoine ou élément paysagèr)

à remplir par les services de Cholet Agglomération

N ° de la fiche :	Statut de la demande :
	Date de traitement de la demande : / /

Commune : LYS-HAUT-LAYON (ST-HILAIRE-DU-BOIS)

N° de parcelle : 286 F 0046

Nom du lieu - dit : route de la Genière

Date de la demande : 1 5 0 / 5 / 2 0 2 4

Objet de la demande

- Ajout d'un élément patrimonial Suppression d'un élément patrimonial Ajout d'un élément paysager remarquable

L'élément est - il situé dans un périmètre d' « invariants » :

- | | |
|---|------------------|
| <input type="checkbox"/> Environnement et patrimoine naturel
<i>Natura 2000, Sites classés, sites inscrits, ZNIEFF, EBC, zones humides, captage d'eau potable...</i> | Préciser : |
| <input type="checkbox"/> Patrimoine bâti
<i>Monuments historiques, sites classés, sites inscrits, SPR, zones de sensibilité archéologique...</i> | Préciser : |
| <input type="checkbox"/> Risques et nuisances
<i>Risques naturels (inondations, mouvements de terrain...), technologiques, nuisances sonores...</i> | Préciser : |
| <input type="checkbox"/> Activités agricoles
<i>Siège d'exploitation, bâtiment générant un périmètre de réciprocité, circulation d'engins agricoles...</i> | Préciser : |
| <input type="checkbox"/> Activités humaines
<i>Station épuration, carrières, ICPE...</i> | Préciser : |

Intêret de la préservation

Inscription en tant qu'élément patrimonial ou paysager à protéger au titre de l'article L151-19 du Code de l'urbanisme pour des motifs d'ordre :

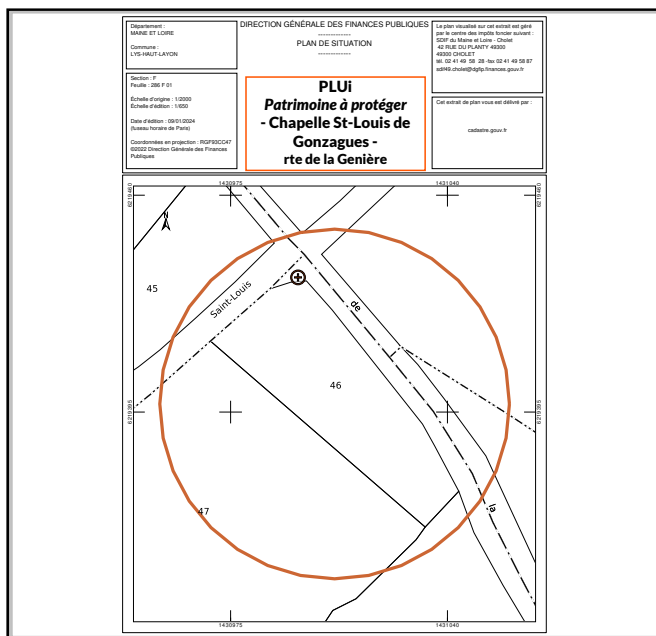
- Historique Culturel Architectural

Inscription en tant qu'élément paysager à protéger au titre de l'article L151-23 du Code de l'urbanisme pour des motifs d'ordre :

- Écologique

Justification de l'intérêt : Monument représentatif de l'histoire religieuse de la commune

Repérage graphique (point ou périmètre) :



Photographie :



Date de la prise de vue : 2 0 2 1

Photographe : LYS-HAUT-LAYON

Identification du patrimoine à protégerNom de l'édifice ou élément : Chapelle St-Louis de GonzaguesTypologie du bâti : Croix et CalvairesRepères historiques (date) : NCAuteur(s) : NCType de propriété (communale, départementale, privée, ou sectionnale) : Privée**Descriptif du bien :**Oratoire en enduit à pierre vue, briques et toiture tuiles, comportant une statue**Proposition de prescriptions de nature à assurer la préservation, la conservation ou la restauration du bien :**Soumettre au permis de démoliren cas de réhabilitation, conservation des facteurs représentatifs et des matériaux locaux et d'origineRespect du Nuancier du Maine et Loire**Identification des arbres à protéger**

Âge estimé : _____

Taille Hauteur : _____ Diâmètre : _____

Critères d'identification :

- l'arbre présente une morphologie ou physionomie impaire
- l'arbre possède un fonctionnement original ou des adaptations particulières au milieu (ex : posé sur rocher...)
- l'arbre présente des particularités physiologiques (ex : blanchissement d'une partie du feuillage...)
- l'arbre constitue un gîte pour la faune
- autre : _____

Justifier :**État du bien / État de l'arbre :**Bon état structurel général**Descriptif des abords :**En campagneInclus dans une propriété privée / Visible de la voirie

FICHE DE RENSEIGNEMENT POUR LA REALISATION DE L'INVENTAIRE (1 fiche par par petit patrimoine ou élément paysagèr)

à remplir par les services de Cholet Agglomération

N ° de la fiche :	Statut de la demande :
	Date de traitement de la demande : / /

Commune : **LYS-HAUT-LAYON (ST-HILAIRE-DU-BOIS)**

N° de parcelle : **286 E 0641**

Nom du lieu - dit : **28 rue des Prés**

Date de la demande : **1 5 0 / 5 / 2 0 2 4**

Objet de la demande

- Ajout d'un élément patrimonial Suppression d'un élément patrimonial Ajout d'un élément paysager remarquable

L'élément est - il situé dans un périmètre d' « invariants » :

<input type="checkbox"/> Environnement et patrimoine naturel <i>Natura 2000, Sites classés, sites inscrits, ZNIEFF, EBC, zones humides, captage d'eau potable...</i>	Préciser :
<input type="checkbox"/> Patrimoine bâti <i>Monuments historiques, sites classés, sites inscrits, SPR, zones de sensibilité archéologique...</i>	Préciser :
<input type="checkbox"/> Risques et nuisances <i>Risques naturels (inondations, mouvements de terrain...), technologiques, nuisances sonores...</i>	Préciser :
<input type="checkbox"/> Activités agricoles <i>Siège d'exploitation, bâtiment générant un périmètre de réciprocity, circulation d'engins agricoles...</i>	Préciser :
<input type="checkbox"/> Activités humaines <i>Station épuration, carrières, ICPE...</i>	Préciser :

Intêret de la préservation

Inscription en tant qu'élément patrimonial ou paysager à protéger au titre de l'article L151-19 du Code de l'urbanisme pour des motifs d'ordre :

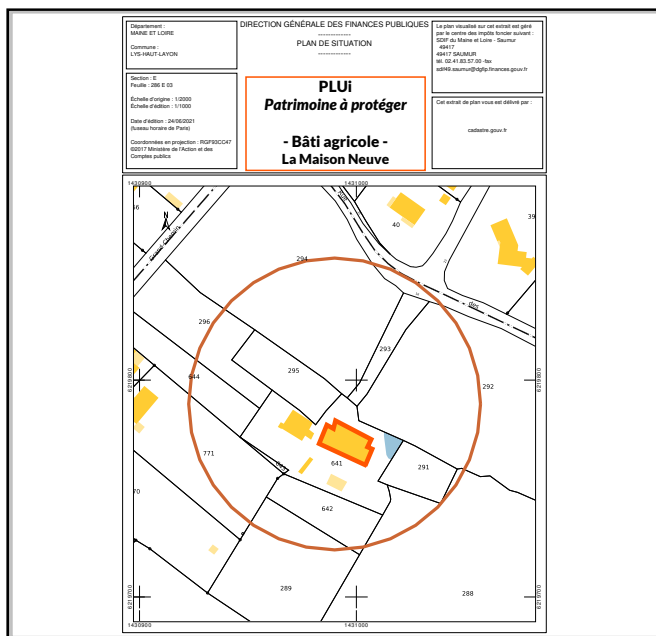
- Historique Culturel Architectural

Inscription en tant qu'élément paysager à protéger au titre de l'article L151-23 du Code de l'urbanisme pour des motifs d'ordre :

- Écologique

Justification de l'intêret : **Bâti représentatif de l'histoire et l'architecture rurale de la commune**

Repérage graphique (point ou périmètre) :



Photographie :



Date de la prise de vue : **2 0 2 1**

Photographe : **LYS-HAUT-LAYON**

Identification du patrimoine à protégerNom de l'édifice ou élément : bâti agricoleTypologie du bâti : Bâtiments d'activitésRepères historiques (date) : 1835Auteur(s) : NCType de propriété (communale, départementale, privée, ou sectionnale) : Privée**Descriptif du bien :**Ancien bâti agricole représentatif de l'architecture rurale locale : murs en moellons, toiture en tuiles**Proposition de prescriptions de nature à assurer la préservation, la conservation ou la restauration du bien :**Soumettre au permis de démoliren cas de réhabilitation, conservation des facteurs représentatifs et des matériaux locaux et d'origineRespect du Nuancier du Maire et Loire**Identification des arbres à protéger**

Âge estimé : _____

Taille Hauteur : _____ Diamètre : _____

Critères d'identification :

- l'arbre présente une morphologie ou physionomie impaire
- l'arbre possède un fonctionnement original ou des adaptations particulières au milieu (ex : posé sur rocher...)
- l'arbre présente des particularités physiologiques (ex : blanchissement d'une partie du feuillage...)
- l'arbre constitue un gîte pour la faune
- autre : _____

Justifier :**État du bien / État de l'arbre :**État passabale**Descriptif des abords :**En agglomérationInclus dans une propriété privée / Peu visible de la voirie

FICHE DE RENSEIGNEMENT POUR LA REALISATION DE L'INVENTAIRE (1 fiche par par petit patrimoine ou élément paysagèr)

à remplir par les services de Cholet Agglomération

N ° de la fiche :	Statut de la demande :
	Date de traitement de la demande : / /

Commune : LYS-HAUT-LAYON (ST-HILAIRE-DU-BOIS)

N° de parcelle : 286 AW 0207

Nom du lieu - dit : rue de la Grillerie

Date de la demande : 1 5 0 / 5 / 2 0 2 4

Objet de la demande

Ajout d'un élément patrimonial Suppression d'un élément patrimonial Ajout d'un élément paysager remarquable

L'élément est - il situé dans un périmètre d' « invariants » :

<input type="checkbox"/> Environnement et patrimoine naturel <i>Natura 2000, Sites classés, sites inscrits, ZNIEFF, EBC, zones humides, captage d'eau potable...</i>	Préciser :
<input type="checkbox"/> Patrimoine bâti <i>Monuments historiques, sites classés, sites inscrits, SPR, zones de sensibilité archéologique...</i>	Préciser :
<input type="checkbox"/> Risques et nuisances <i>Risques naturels (inondations, mouvements de terrain...), technologiques, nuisances sonores...</i>	Préciser :
<input type="checkbox"/> Activités agricoles <i>Siège d'exploitation, bâtiment générant un périmètre de réciprocity, circulation d'engins agricoles...</i>	Préciser :
<input type="checkbox"/> Activités humaines <i>Station épuration, carrières, ICPE...</i>	Préciser :

Intêret de la préservation

Inscription en tant qu'élément patrimonial ou paysager à protéger au titre de l'article L151-19 du Code de l'urbanisme pour des motifs d'ordre :

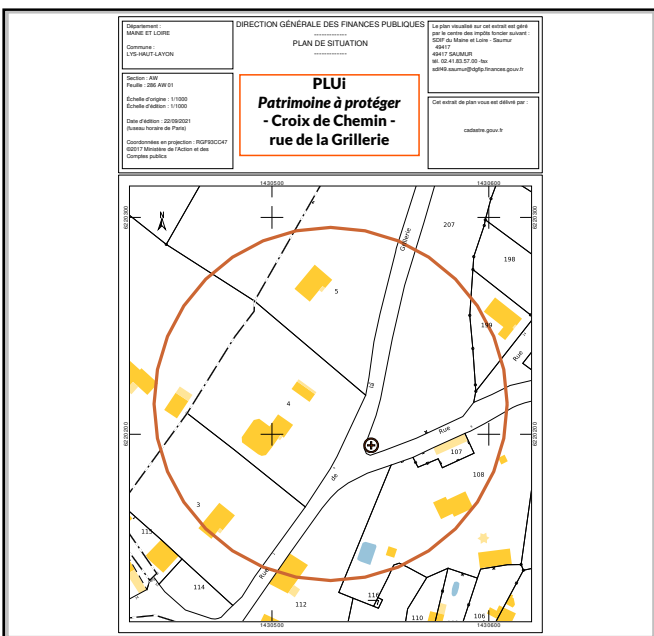
Historique Culturel Architectural

Inscription en tant qu'élément paysager à protéger au titre de l'article L151-23 du Code de l'urbanisme pour des motifs d'ordre :

Écologique

Justification de l'intêret : Monument représentatif de l'histoire religieuse de la commune

Repérage graphique (point ou périmètre) :



Photographie :



Date de la prise de vue : 2 0 2 4

Photographe : LYS-HAUT-LAYON

Identification du patrimoine à protégerNom de l'édifice ou élément : Croix de la GrillerieTypologie du bâti : Croix & CalvairesRepères historiques (date) : 2e moitié 19e siècleAuteur(s) : NCType de propriété (communale, départementale, privée, ou sectionnale) : Communale**Descriptif du bien :**Mérimée IA00052452Croix de chemin en brique, grès, granite, pierre de taille, moellon, appareil mixte, enduit**Proposition de prescriptions de nature à assurer la préservation, la conservation ou la restauration du bien :**Soumettre au permis de démoliren cas de réhabilitation, conservation des facteurs représentatifs et des matériaux locaux et d'origine**Identification des arbres à protéger**

Âge estimé : _____

Taille Hauteur : _____ Diâmètre : _____

Critères d'identification :

- l'arbre présente une morphologie ou physionomie impaire
- l'arbre possède un fonctionnement original ou des adaptations particulières au milieu (ex : posé sur rocher...)
- l'arbre présente des particularités physiologiques (ex : blanchissement d'une partie du feuillage...)
- l'arbre constitue un gîte pour la faune
- autre : _____

Justifier :**État du bien / État de l'arbre :**Bon état structurel général**Descriptif des abords :**En agglomérationInclus dans une propriété communale / Visible de la voirie

FICHE DE RENSEIGNEMENT POUR LA REALISATION DE L'INVENTAIRE (1 fiche par par petit patrimoine ou élément paysagèr)

à remplir par les services de Cholet Agglomération

N ° de la fiche : _____ Statut de la demande : _____
Date de traitement de la demande : _____ / _____ / _____

Commune : LYS-HAUT-LAYON (ST-HILAIRE-DU-BOIS)
N° de parcelle : 286 D 0063
Nom du lieu - dit : La Frênaie
Date de la demande : 1 5 0 / 5 / 2 0 2 4

Objet de la demande

Ajout d'un élément patrimonial Suppression d'un élément patrimonial Ajout d'un élément paysager remarquable

L'élément est - il situé dans un périmètre d' « invariants » :

<input type="checkbox"/> Environnement et patrimoine naturel <i>Natura 2000, Sites classés, sites inscrits, ZNIEFF, EBC, zones humides, captage d'eau potable...</i>	Préciser :
<input type="checkbox"/> Patrimoine bâti <i>Monuments historiques, sites classés, sites inscrits, SPR, zones de sensibilité archéologique...</i>	Préciser :
<input type="checkbox"/> Risques et nuisances <i>Risques naturels (inondations, mouvements de terrain...), technologiques, nuisances sonores...</i>	Préciser :
<input type="checkbox"/> Activités agricoles <i>Siège d'exploitation, bâtiment générant un périmètre de réciprocité, circulation d'engins agricoles...</i>	Préciser :
<input type="checkbox"/> Activités humaines <i>Station épuration, carrières, ICPE...</i>	Préciser :

Intêret de la préservation

Inscription en tant qu'élément patrimonial ou paysager à protéger au titre de l'article L151-19 du Code de l'urbanisme pour des motifs d'ordre :

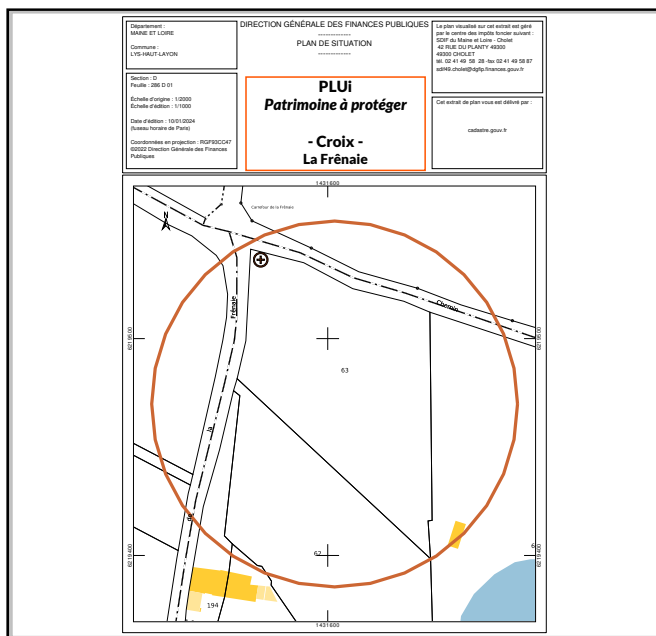
Historique Culturel Architectural

Inscription en tant qu'élément paysager à protéger au titre de l'article L151-23 du Code de l'urbanisme pour des motifs d'ordre :

Écologique

Justification de l'intérêt : Monument représentatif de l'histoire religieuse de la commune

Repérage graphique (point ou périmètre) :



Photographie :



Date de la prise de vue : 2 0 2 4

Photographe : LYS-HAUT-LAYON

Identification du patrimoine à protégerNom de l'édifice ou élément : Croix de la FrênaieTypologie du bâti : Croix & CalvairesRepères historiques (date) : NCAuteur(s) : NCType de propriété (communale, départementale, privée, ou sectionnale) : Privée**Descriptif du bien :**Croix de chemin en pierre**Proposition de prescriptions de nature à assurer la préservation, la conservation ou la restauration du bien :**Soumettre au permis de démoliren cas de réhabilitation, conservation des facteurs représentatifs et des matériaux locaux et d'origine**Identification des arbres à protéger**

Âge estimé : _____

Taille Hauteur : _____ Diâmètre : _____

Critères d'identification :

- l'arbre présente une morphologie ou physionomie impaire
- l'arbre possède un fonctionnement original ou des adaptations particulières au milieu (ex : posé sur rocher...)
- l'arbre présente des particularités physiologiques (ex : blanchissement d'une partie du feuillage...)
- l'arbre constitue un gîte pour la faune
- autre : _____

Justifier :**État du bien / État de l'arbre :**Bon état structurel général**Descriptif des abords :**En campagneInclus dans une propriété privée / Visible de la voirie

FICHE DE RENSEIGNEMENT POUR LA REALISATION DE L'INVENTAIRE (1 fiche par par petit patrimoine ou élément paysagèr)

à remplir par les services de Cholet Agglomération

N ° de la fiche :	Statut de la demande :
	Date de traitement de la demande : / /

Commune : LYS-HAUT-LAYON (ST-HILAIRE-DU-BOIS)

N° de parcelle : 286 AW 0121

Nom du lieu - dit : 34-36 rue du Moulin

Date de la demande : 1 5 0 / 5 / 2 0 2 4

Objet de la demande

Ajout d'un élément patrimonial
 Suppression d'un élément patrimonial
 Ajout d'un élément paysager remarquable

L'élément est - il situé dans un périmètre d' « invariants » :

<input type="checkbox"/> Environnement et patrimoine naturel <i>Natura 2000, Sites classés, sites inscrits, ZNIEFF, EBC, zones humides, captage d'eau potable...</i>	Préciser :
<input type="checkbox"/> Patrimoine bâti <i>Monuments historiques, sites classés, sites inscrits, SPR, zones de sensibilité archéologique...</i>	Préciser :
<input type="checkbox"/> Risques et nuisances <i>Risques naturels (inondations, mouvements de terrain...), technologiques, nuisances sonores...</i>	Préciser :
<input type="checkbox"/> Activités agricoles <i>Siège d'exploitation, bâtiment générant un périmètre de réciprocité, circulation d'engins agricoles...</i>	Préciser :
<input type="checkbox"/> Activités humaines <i>Station épuration, carrières, ICPE...</i>	Préciser :

Intêret de la préservation

Inscription en tant qu'élément patrimonial ou paysager à protéger au titre de l'article L151-19 du Code de l'urbanisme pour des motifs d'ordre :

Historique
 Culturel
 Architectural


Inscription en tant qu'élément paysager à protéger au titre de l'article L151-23 du Code de l'urbanisme pour des motifs d'ordre :

Écologique

Justification de l'intêret : Monument représentatif de l'histoire religieuse de la commune

Repérage graphique (point ou périmètre) :

Photographie :



Date de la prise de vue : 2 0 2 4

Photographe : LYS-HAUT-LAYON

Identification du patrimoine à protégerNom de l'édifice ou élément : Oratoire Ste-ViergeTypologie du bâti : Croix & Calvaires

Repères historiques (date) : _____

Auteur(s) : _____

Type de propriété (communale, départementale, privée, ou sectionnale) : _____

Descriptif du bien :Oratoire en renforcement d'un bâti existant comportant une statue de la Vierge.**Proposition de prescriptions de nature à assurer la préservation, la conservation ou la restauration du bien :**Soumettre au permis de démoliren cas de réhabilitation, conservation des facteurs représentatifs et des matériaux locaux et d'origine**Identification des arbres à protéger**

Âge estimé : _____

Taille Hauteur : _____ Diâmètre : _____

Critères d'identification :

- l'arbre présente une morphologie ou physionomie impaire
- l'arbre possède un fonctionnement original ou des adaptations particulières au milieu (ex : posé sur rocher...)
- l'arbre présente des particularités physiologiques (ex : blanchissement d'une partie du feuillage...)
- l'arbre constitue un gîte pour la faune
- autre : _____

Justifier :**État du bien / État de l'arbre :**Bon état structurel général**Descriptif des abords :**En agglomérationInclus dans une propriété privée / Visible de la voirie

FICHE DE RENSEIGNEMENT POUR LA REALISATION DE L'INVENTAIRE (1 fiche par par petit patrimoine ou élément paysagèr)

à remplir par les services de Cholet Agglomération

N ° de la fiche :	Statut de la demande :
	Date de traitement de la demande : / /

Commune : LYS-HAUT-LAYON (ST-HILAIRE-DU-BOIS)

N° de parcelle : 286 AW 0107

Nom du lieu - dit : rue du Lavoir

Date de la demande : 1 5 0 / 5 / 2 0 2 4

Objet de la demande

- Ajout d'un élément patrimonial Suppression d'un élément patrimonial Ajout d'un élément paysager remarquable

L'élément est - il situé dans un périmètre d' « invariants » :

- | | |
|---|------------------|
| <input type="checkbox"/> Environnement et patrimoine naturel
<i>Natura 2000, Sites classés, sites inscrits, ZNIEFF, EBC, zones humides, captage d'eau potable...</i> | Préciser : |
| <input type="checkbox"/> Patrimoine bâti
<i>Monuments historiques, sites classés, sites inscrits, SPR, zones de sensibilité archéologique...</i> | Préciser : |
| <input type="checkbox"/> Risques et nuisances
<i>Risques naturels (inondations, mouvements de terrain...), technologiques, nuisances sonores...</i> | Préciser : |
| <input type="checkbox"/> Activités agricoles
<i>Siège d'exploitation, bâtiment générant un périmètre de réciprocité, circulation d'engins agricoles...</i> | Préciser : |
| <input type="checkbox"/> Activités humaines
<i>Station épuration, carrières, ICPE...</i> | Préciser : |

Intêret de la préservation

Inscription en tant qu'élément patrimonial ou paysager à protéger au titre de l'article L151-19 du Code de l'urbanisme pour des motifs d'ordre :

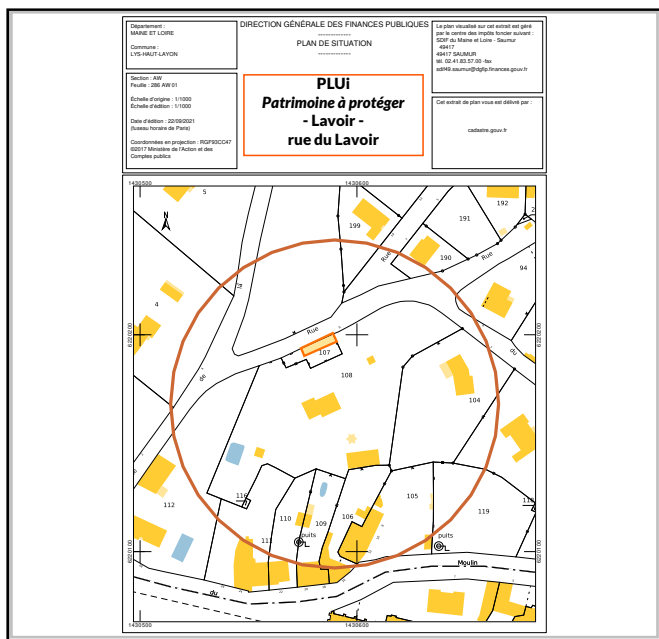
- Historique Culturel Architectural

Inscription en tant qu'élément paysager à protéger au titre de l'article L151-23 du Code de l'urbanisme pour des motifs d'ordre :

- Écologique

Justification de l'intêret : Bâti représentatif de l'histoire et l'architecture rurale de la commune

Repérage graphique (point ou périmètre) :



Photographie :



Date de la prise de vue : 2 0 2 1

Photographe : LYS-HAUT-LAYON

Identification du patrimoine à protégerNom de l'édifice ou élément : LavoirTypologie du bâti : Bâtiments d'activitésRepères historiques (date) : 19ème siècleAuteur(s) : NCType de propriété (communale, départementale, privée, ou sectionnale) : Communale**Descriptif du bien :**Mérimée IA00052453Lavoir en appentis, en grès, moellon et enduit, toiture en tuile creuse.**Proposition de prescriptions de nature à assurer la préservation, la conservation ou la restauration du bien :**Soumettre au permis de démoliren cas de réhabilitation, conservation des facteurs représentatifs et des matériaux locaux et d'origine**Identification des arbres à protéger**

Âge estimé : _____

Taille Hauteur : _____ Diâmètre : _____

Critères d'identification :

- l'arbre présente une morphologie ou physionomie impaire
- l'arbre possède un fonctionnement original ou des adaptations particulières au milieu (ex : posé sur rocher...)
- l'arbre présente des particularités physiologiques (ex : blanchissement d'une partie du feuillage...)
- l'arbre constitue un gîte pour la faune
- autre : _____

Justifier :**État du bien / État de l'arbre :**Bon état structurel général**Descriptif des abords :**En agglomérationInclus dans une propriété communale / Visible de la voirie

FICHE DE RENSEIGNEMENT POUR LA REALISATION DE L'INVENTAIRE (1 fiche par par petit patrimoine ou élément paysagèr)

à remplir par les services de Cholet Agglomération

N ° de la fiche :	Statut de la demande :
	Date de traitement de la demande : / /

Commune : LYS-HAUT-LAYON (ST-HILAIRE-DU-BOIS)

N° de parcelle : 286 AW 0085

Nom du lieu - dit : 4 rue Mabilais

Date de la demande : 1 5 0 / 5 / 2 0 2 4

Objet de la demande

- Ajout d'un élément patrimonial Suppression d'un élément patrimonial Ajout d'un élément paysager remarquable

L'élément est - il situé dans un périmètre d' « invariants » :

<input type="checkbox"/> Environnement et patrimoine naturel <i>Natura 2000, Sites classés, sites inscrits, ZNIEFF, EBC, zones humides, captage d'eau potable...</i>	Préciser :
<input type="checkbox"/> Patrimoine bâti <i>Monuments historiques, sites classés, sites inscrits, SPR, zones de sensibilité archéologique...</i>	Préciser :
<input type="checkbox"/> Risques et nuisances <i>Risques naturels (inondations, mouvements de terrain...), technologiques, nuisances sonores...</i>	Préciser :
<input type="checkbox"/> Activités agricoles <i>Siège d'exploitation, bâtiment générant un périmètre de réciprocité, circulation d'engins agricoles...</i>	Préciser :
<input type="checkbox"/> Activités humaines <i>Station épuration, carrières, ICPE...</i>	Préciser :

Intêret de la préservation

Inscription en tant qu'élément patrimonial ou paysager à protéger au titre de l'article L151-19 du Code de l'urbanisme pour des motifs d'ordre :

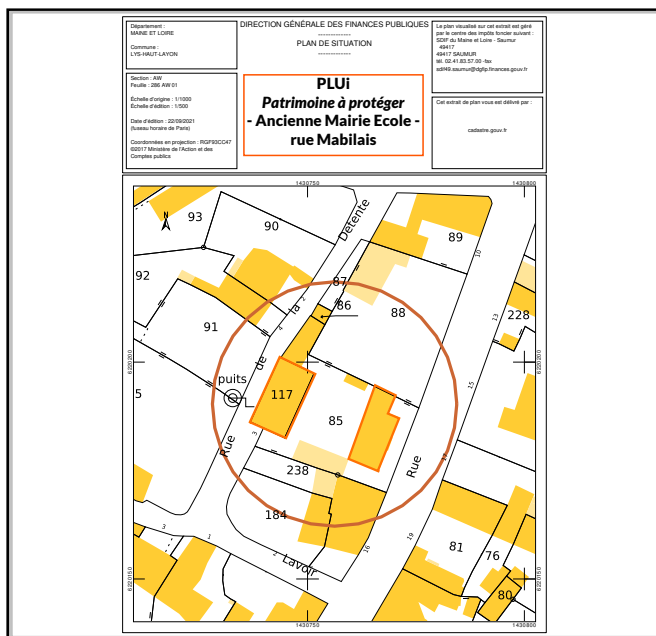
- Historique Culturel Architectural

Inscription en tant qu'élément paysager à protéger au titre de l'article L151-23 du Code de l'urbanisme pour des motifs d'ordre :


- Écologique

Justification de l'intérêt : Bâti représentatif et emblématique de l'histoire et l'architecture de la commune

Repérage graphique (point ou périmètre) :



Photographie :



Date de la prise de vue : 2 0 2 1

Photographe : LYS-HAUT-LAYON

Identification du patrimoine à protégerNom de l'édifice ou élément : Ancienne Mairie et EcoleTypologie du bâti : Bâtiments d'activitésRepères historiques (date) : 1893Auteur(s) : NEVEUType de propriété (communale, départementale, privée, ou sectionnale) : Communale (en vente)**Descriptif du bien :**Mérimée IA00052446Ancienne mairie et école, composée d'une maison bourgeoise et d'une annexe, présentant les caractéristiques des bâtis traditionnels.**Proposition de prescriptions de nature à assurer la préservation, la conservation ou la restauration du bien :**Soumettre au permis de démoliren cas de réhabilitation, conservation des facteurs représentatifs et des matériaux locaux et d'origineRespect du Nuancier du Maine et Loire**Identification des arbres à protéger**

Âge estimé : _____

Taille Hauteur : _____ Diâmètre : _____

Critères d'identification :

- l'arbre présente une morphologie ou physionomie impaire
- l'arbre possède un fonctionnement original ou des adaptations particulières au milieu (ex : posé sur rocher...)
- l'arbre présente des particularités physiologiques (ex : blanchissement d'une partie du feuillage...)
- l'arbre constitue un gîte pour la faune
- autre : _____

Justifier :**État du bien / État de l'arbre :**Bon état structurel général**Descriptif des abords :**En agglomérationInclus dans une propriété communale / Visible de la voirie

FICHE DE RENSEIGNEMENT POUR LA REALISATION DE L'INVENTAIRE (1 fiche par par petit patrimoine ou élément paysagèr)

à remplir par les services de Cholet Agglomération

N ° de la fiche : Statut de la demande :
Date de traitement de la demande : / /

Commune : **LYS-HAUT-LAYON (ST-HILAIRE-DU-BOIS)**
N° de parcelle : **286 AW 0043 (sur domaine public)**
Nom du lieu - dit : **rue du Stade**
Date de la demande : **1 5 0 / 5 / 2 0 2 4**

Objet de la demande

- Ajout d'un élément patrimonial Suppression d'un élément patrimonial Ajout d'un élément paysager remarquable

L'élément est - il situé dans un périmètre d'« invariants » :

<input type="checkbox"/> Environnement et patrimoine naturel <i>Natura 2000, Sites classés, sites inscrits, ZNIEFF, EBC, zones humides, captage d'eau potable...</i>	Préciser :
<input type="checkbox"/> Patrimoine bâti <i>Monuments historiques, sites classés, sites inscrits, SPR, zones de sensibilité archéologique...</i>	Préciser :
<input type="checkbox"/> Risques et nuisances <i>Risques naturels (inondations, mouvements de terrain...), technologiques, nuisances sonores...</i>	Préciser :
<input type="checkbox"/> Activités agricoles <i>Siège d'exploitation, bâtiment générant un périmètre de réciprocity, circulation d'engins agricoles...</i>	Préciser :
<input type="checkbox"/> Activités humaines <i>Station épuration, carrières, ICPE...</i>	Préciser :

Intêret de la préservation

Inscription en tant qu'élément patrimonial ou paysager à protéger au titre de l'article L151-19 du Code de l'urbanisme pour des motifs d'ordre :

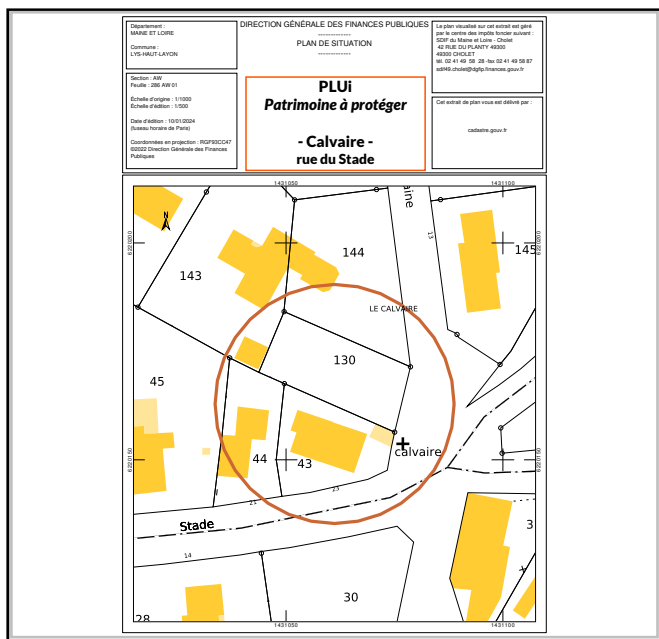
- Historique Culturel Architectural

Inscription en tant qu'élément paysager à protéger au titre de l'article L151-23 du Code de l'urbanisme pour des motifs d'ordre :

- Écologique

Justification de l'intérêt : **Monument représentatif de l'histoire religieuse de la commune**

Repérage graphique (point ou périmètre) :



Photographie :



Date de la prise de vue : **2 0 2 4**

Photographe : **LYS-HAUT-LAYON**

Identification du patrimoine à protégerNom de l'édifice ou élément : Croix du CalvaireTypologie du bâti : Croix & CalvairesRepères historiques (date) : NCAuteur(s) : NCType de propriété (communale, départementale, privée, ou sectionnale) : Communale**Descriptif du bien :**Croix en bois sur socle en pierre représentant un Christ**Proposition de prescriptions de nature à assurer la préservation, la conservation ou la restauration du bien :**Soumettre au permis de démoliren cas de réhabilitation, conservation des facteurs représentatifs et des matériaux locaux et d'origine**Identification des arbres à protéger**

Âge estimé : _____

Taille Hauteur : _____ Diâmètre : _____

Critères d'identification :

- l'arbre présente une morphologie ou physionomie impaire
- l'arbre possède un fonctionnement original ou des adaptations particulières au milieu (ex : posé sur rocher...)
- l'arbre présente des particularités physiologiques (ex : blanchissement d'une partie du feuillage...)
- l'arbre constitue un gîte pour la faune
- autre : _____

Justifier :**État du bien / État de l'arbre :**Bon état structurel général**Descriptif des abords :**En agglomérationSur le domaine public / Visible de la voirie

FICHE DE RENSEIGNEMENT POUR LA REALISATION DE L'INVENTAIRE (1 fiche par par petit patrimoine ou élément paysagèr)

à remplir par les services de Cholet Agglomération

N ° de la fiche :	Statut de la demande :
	Date de traitement de la demande : / /

Commune : **LYS-HAUT-LAYON (ST-HILAIRE-DU-BOIS)**

N° de parcelle : **286 AV 109**

Nom du lieu - dit : **3-5 rue de la Cabourne**

Date de la demande : **1 5 0 / 5 / 2 0 2 4**

Objet de la demande

- Ajout d'un élément patrimonial Suppression d'un élément patrimonial Ajout d'un élément paysager remarquable

L'élément est - il situé dans un périmètre d' « invariants » :

<input type="checkbox"/> Environnement et patrimoine naturel <i>Natura 2000, Sites classés, sites inscrits, ZNIEFF, EBC, zones humides, captage d'eau potable...</i>	Préciser :
<input type="checkbox"/> Patrimoine bâti <i>Monuments historiques, sites classés, sites inscrits, SPR, zones de sensibilité archéologique...</i>	Préciser :
<input type="checkbox"/> Risques et nuisances <i>Risques naturels (inondations, mouvements de terrain...), technologiques, nuisances sonores...</i>	Préciser :
<input type="checkbox"/> Activités agricoles <i>Siège d'exploitation, bâtiment générant un périmètre de réciprocité, circulation d'engins agricoles...</i>	Préciser :
<input type="checkbox"/> Activités humaines <i>Station épuration, carrières, ICPE...</i>	Préciser :

Intêret de la préservation

Inscription en tant qu'élément patrimonial ou paysager à protéger au titre de l'article L151-19 du Code de l'urbanisme pour des motifs d'ordre :

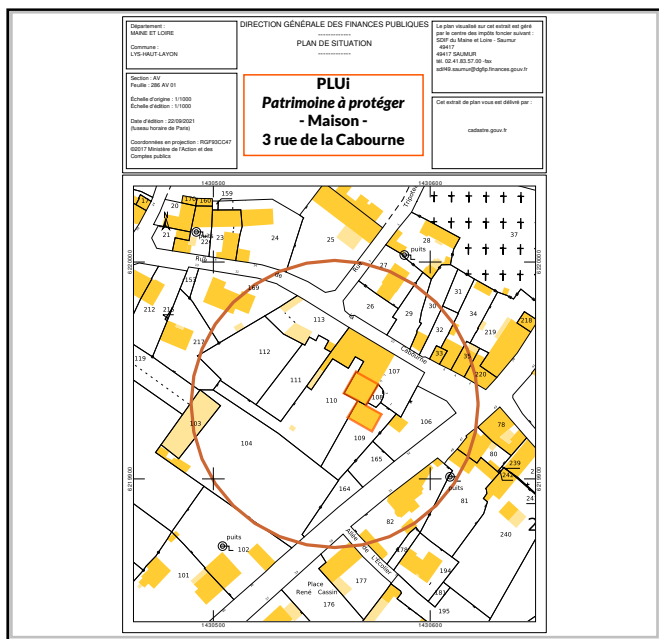
- Historique Culturel Architectural

Inscription en tant qu'élément paysager à protéger au titre de l'article L151-23 du Code de l'urbanisme pour des motifs d'ordre :

- Écologique

Justification de l'intêret : **Bâti représentatif de l'histoire et l'architecture rurale de la commune**

Repérage graphique (point ou périmètre) :



Photographie :



Date de la prise de vue : **2 0 2 1**

Photographe : **LYS-HAUT-LAYON**

Identification du patrimoine à protégerNom de l'édifice ou élément : Maison bourgeoiseTypologie du bâti : HabitationRepères historiques (date) : 1925Auteur(s) : NCType de propriété (communale, départementale, privée, ou sectionnale) : Privée**Descriptif du bien :**Mérimée IA00052447Maison de 1925 en tuffeau pierre de taille et enduit, toiture ardoises**Proposition de prescriptions de nature à assurer la préservation, la conservation ou la restauration du bien :**Soumettre au permis de démoliren cas de réhabilitation, conservation des facteurs représentatifs et des matériaux locaux et d'origineRespect du Nuancier du Maine et Loire**Identification des arbres à protéger**

Âge estimé : _____

Taille Hauteur : _____ Diâmètre : _____

Critères d'identification :

- l'arbre présente une morphologie ou physionomie impaire
- l'arbre possède un fonctionnement original ou des adaptations particulières au milieu (ex : posé sur rocher...)
- l'arbre présente des particularités physiologiques (ex : blanchissement d'une partie du feuillage...)
- l'arbre constitue un gîte pour la faune
- autre : _____

Justifier :**État du bien / État de l'arbre :**Mauvais état**Descriptif des abords :**En agglomérationInclus dans une propriété privée / Visible de la voirie

FICHE DE RENSEIGNEMENT POUR LA REALISATION DE L'INVENTAIRE (1 fiche par par petit patrimoine ou élément paysagèr)

à remplir par les services de Cholet Agglomération

N ° de la fiche :	Statut de la demande :
	Date de traitement de la demande : / /

Commune : LYS-HAUT-LAYON (ST-HILAIRE-DU-BOIS)

N° de parcelle : 286 AV 0243

Nom du lieu - dit : 41 rue Mabilais

Date de la demande : 1 5 0 / 5 / 2 0 2 4

Objet de la demande

- Ajout d'un élément patrimonial Suppression d'un élément patrimonial Ajout d'un élément paysager remarquable

L'élément est - il situé dans un périmètre d'« invariants » :

<input type="checkbox"/> Environnement et patrimoine naturel <i>Natura 2000, Sites classés, sites inscrits, ZNIEFF, EBC, zones humides, captage d'eau potable...</i>	Préciser :
<input type="checkbox"/> Patrimoine bâti <i>Monuments historiques, sites classés, sites inscrits, SPR, zones de sensibilité archéologique...</i>	Préciser :
<input type="checkbox"/> Risques et nuisances <i>Risques naturels (inondations, mouvements de terrain...), technologiques, nuisances sonores...</i>	Préciser :
<input type="checkbox"/> Activités agricoles <i>Siège d'exploitation, bâtiment générant un périmètre de réciprocité, circulation d'engins agricoles...</i>	Préciser :
<input type="checkbox"/> Activités humaines <i>Station épuration, carrières, ICPE...</i>	Préciser :

Intêret de la préservation

Inscription en tant qu'élément patrimonial ou paysager à protéger au titre de l'article L151-19 du Code de l'urbanisme pour des motifs d'ordre :


- Historique Culturel Architectural

Inscription en tant qu'élément paysager à protéger au titre de l'article L151-23 du Code de l'urbanisme pour des motifs d'ordre :

- Écologique

Justification de l'intêret : Bâti représentatif de l'histoire et l'architecture rurale de la commune

Repérage graphique (point ou périmètre) :



Photographie :



Date de la prise de vue : 2 0 2 1

Photographe : LYS-HAUT-LAYON

Identification du patrimoine à protégerNom de l'édifice ou élément : FermeTypologie du bâti : HabitationRepères historiques (date) : 19ème siècleAuteur(s) : NCType de propriété (communale, départementale, privée, ou sectionnale) : Privée**Descriptif du bien :**Ferme ancienne et dépendances (grange ; écurie)Gros oeuvre en schiste et moellons ; Toiture en ardoise et tuiles**Proposition de prescriptions de nature à assurer la préservation, la conservation ou la restauration du bien :**Soumettre au permis de démoliren cas de réhabilitation, conservation des facteurs représentatifs et des matériaux locaux et d'origineRespect du Nuancier du Maine et Loire**Identification des arbres à protéger**

Âge estimé : _____

Taille Hauteur : _____ Diâmètre : _____

Critères d'identification :

- l'arbre présente une morphologie ou physionomie impaire
- l'arbre possède un fonctionnement original ou des adaptations particulières au milieu (ex : posé sur rocher...)
- l'arbre présente des particularités physiologiques (ex : blanchissement d'une partie du feuillage...)
- l'arbre constitue un gîte pour la faune
- autre : _____

Justifier :**État du bien / État de l'arbre :**Bon état structurel général**Descriptif des abords :**En agglomérationInclus dans une propriété privée / Visible de la voirie

FICHE DE RENSEIGNEMENT POUR LA REALISATION DE L'INVENTAIRE (1 fiche par par petit patrimoine ou élément paysagèr)

à remplir par les services de Cholet Agglomération

N ° de la fiche :	Statut de la demande :
	Date de traitement de la demande : / /

Commune : LYS-HAUT-LAYON (ST-HILAIRE-DU-BOIS)

N° de parcelle : 286 AV 0039

Nom du lieu - dit : 7 rue du Moulin

Date de la demande : 1 5 0 / 5 / 2 0 2 4

Objet de la demande

- Ajout d'un élément patrimonial Suppression d'un élément patrimonial Ajout d'un élément paysager remarquable

L'élément est - il situé dans un périmètre d' « invariants » :

- | | |
|---|------------------|
| <input type="checkbox"/> Environnement et patrimoine naturel
<i>Natura 2000, Sites classés, sites inscrits, ZNIEFF, EBC, zones humides, captage d'eau potable...</i> | Préciser : |
| <input type="checkbox"/> Patrimoine bâti
<i>Monuments historiques, sites classés, sites inscrits, SPR, zones de sensibilité archéologique...</i> | Préciser : |
| <input type="checkbox"/> Risques et nuisances
<i>Risques naturels (inondations, mouvements de terrain...), technologiques, nuisances sonores...</i> | Préciser : |
| <input type="checkbox"/> Activités agricoles
<i>Siège d'exploitation, bâtiment générant un périmètre de réciprocité, circulation d'engins agricoles...</i> | Préciser : |
| <input type="checkbox"/> Activités humaines
<i>Station épuration, carrières, ICPE...</i> | Préciser : |

Intêret de la préservation

Inscription en tant qu'élément patrimonial ou paysager à protéger au titre de l'article L151-19 du Code de l'urbanisme pour des motifs d'ordre :

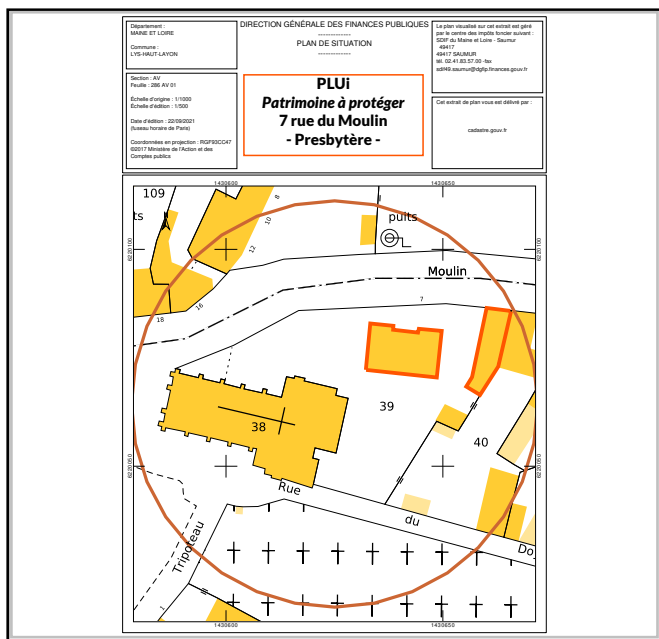
- Historique Culturel Architectural

Inscription en tant qu'élément paysager à protéger au titre de l'article L151-23 du Code de l'urbanisme pour des motifs d'ordre :

- Écologique

Justification de l'intêret : Bâti représentatif de l'histoire et l'architecture rurale de la commune

Repérage graphique (point ou périmètre) :



Photographie :



Date de la prise de vue : 2 0 2 1

Photographe : LYS-HAUT-LAYON

Identification du patrimoine à protégerNom de l'édifice ou élément : Ancien presbytère (mairie)Typologie du bâti : HabitationRepères historiques (date) : 1883Auteur(s) : Benaiteau Frères (maître d'oeuvre)Type de propriété (communale, départementale, privée, ou sectionnale) : Communale**Descriptif du bien :**Presbytère d'origine détruit lors de la construction d'un second presbytère par Benaiteau frères en 1883Gros oeuvre en falun et moellon ; toiture ardoisesDépendances également identifiées**Proposition de prescriptions de nature à assurer la préservation, la conservation ou la restauration du bien :**Soumettre au permis de démoliren cas de réhabilitation, conservation des facteurs représentatifs et des matériaux locaux et d'origineRespect du Nuancier du Maine et Loire**Identification des arbres à protéger**

Âge estimé : _____

Taille Hauteur : _____ Diâmètre : _____

Critères d'identification :

- l'arbre présente une morphologie ou physionomie impaire
- l'arbre possède un fonctionnement original ou des adaptations particulières au milieu (ex : posé sur rocher...)
- l'arbre présente des particularités physiologiques (ex : blanchissement d'une partie du feuillage...)
- l'arbre constitue un gîte pour la faune
- autre : _____

Justifier :**État du bien / État de l'arbre :**Bon état structurel général**Descriptif des abords :**En agglomérationInclus dans une propriété communale / Visible de la voirie

FICHE DE RENSEIGNEMENT POUR LA REALISATION DE L'INVENTAIRE (1 fiche par par petit patrimoine ou élément paysagèr)

à remplir par les services de Cholet Agglomération

N ° de la fiche :	Statut de la demande :
	Date de traitement de la demande : / /

Commune : LYS-HAUT-LAYON (ST-HILAIRE-DU-BOIS)

N° de parcelle : 286 AV 0089

Nom du lieu - dit : rue de la Menagerie

Date de la demande : 1 5 0 / 5 / 2 0 2 4

Objet de la demande

Ajout d'un élément patrimonial Suppression d'un élément patrimonial Ajout d'un élément paysager remarquable

L'élément est - il situé dans un périmètre d' « invariants » :

<input type="checkbox"/> Environnement et patrimoine naturel <i>Natura 2000, Sites classés, sites inscrits, ZNIEFF, EBC, zones humides, captage d'eau potable...</i>	Préciser :
<input type="checkbox"/> Patrimoine bâti <i>Monuments historiques, sites classés, sites inscrits, SPR, zones de sensibilité archéologique...</i>	Préciser :
<input type="checkbox"/> Risques et nuisances <i>Risques naturels (inondations, mouvements de terrain...), technologiques, nuisances sonores...</i>	Préciser :
<input type="checkbox"/> Activités agricoles <i>Siège d'exploitation, bâtiment générant un périmètre de réciprocité, circulation d'engins agricoles...</i>	Préciser :
<input type="checkbox"/> Activités humaines <i>Station épuration, carrières, ICPE...</i>	Préciser :

Intêret de la préservation

Inscription en tant qu'élément patrimonial ou paysager à protéger au titre de l'article L151-19 du Code de l'urbanisme pour des motifs d'ordre :

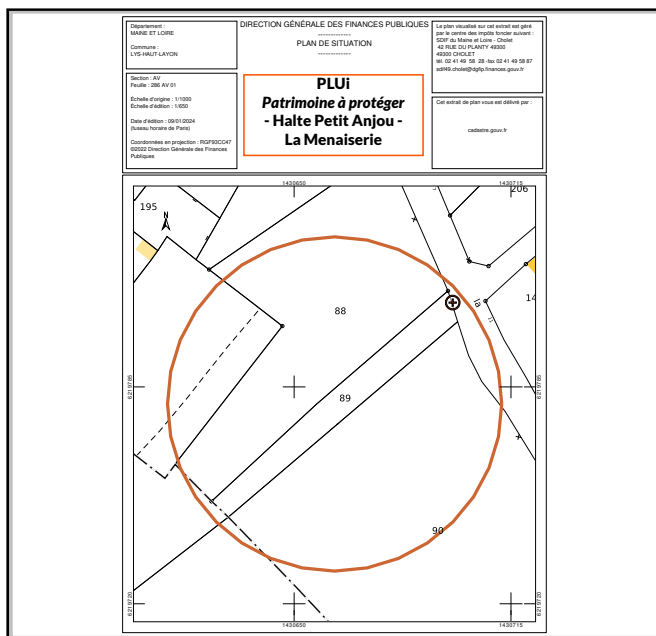
Historique Culturel Architectural

Inscription en tant qu'élément paysager à protéger au titre de l'article L151-23 du Code de l'urbanisme pour des motifs d'ordre :

Écologique

Justification de l'intêret : Bâti représentatif de l'histoire et l'architecture rurale de la commune

Repérage graphique (point ou périmètre) :



Photographie :



Date de la prise de vue : 2 0 2 1

Photographe : LYS-HAUT-LAYON

Identification du patrimoine à protégerNom de l'édifice ou élément : Halte Petit-AnjouTypologie du bâti : Bâtiments d'activitésRepères historiques (date) : NCAuteur(s) : NCType de propriété (communale, départementale, privée, ou sectionnale) : Privée**Descriptif du bien :**Halte de voyageurs en briques et ardoises, construite le long du tracé de chemin de fer du "Petit Anjou".**Proposition de prescriptions de nature à assurer la préservation, la conservation ou la restauration du bien :**Soumettre au permis de démoliren cas de réhabilitation, conservation des facteurs représentatifs et des matériaux locaux et d'origine**Identification des arbres à protéger**

Âge estimé : _____

Taille Hauteur : _____ Diâmètre : _____

Critères d'identification :

- l'arbre présente une morphologie ou physionomie impaire
- l'arbre possède un fonctionnement original ou des adaptations particulières au milieu (ex : posé sur rocher...)
- l'arbre présente des particularités physiologiques (ex : blanchissement d'une partie du feuillage...)
- l'arbre constitue un gîte pour la faune
- autre : _____

Justifier :**État du bien / État de l'arbre :**Mauvais état**Descriptif des abords :**En campagneInclus dans une propriété privée / Visible de la voirie

FICHE DE RENSEIGNEMENT POUR LA REALISATION DE L'INVENTAIRE (1 fiche par par petit patrimoine ou élément paysagèr)

à remplir par les services de Cholet Agglomération

N ° de la fiche :	Statut de la demande :
	Date de traitement de la demande : / /

Commune : **LYS-HAUT-LAYON (ST-HILAIRE-DU-BOIS)**

N° de parcelle : **286 AV 038**

Nom du lieu - dit : **1 rue du Doyenné**

Date de la demande : **1 5 0 / 5 / 2 0 2 4**

Objet de la demande

- Ajout d'un élément patrimonial Suppression d'un élément patrimonial Ajout d'un élément paysager remarquable

L'élément est - il situé dans un périmètre d'« invariants » :

<input type="checkbox"/> Environnement et patrimoine naturel <i>Natura 2000, Sites classés, sites inscrits, ZNIEFF, EBC, zones humides, captage d'eau potable...</i>	Préciser :
<input type="checkbox"/> Patrimoine bâti <i>Monuments historiques, sites classés, sites inscrits, SPR, zones de sensibilité archéologique...</i>	Préciser :
<input type="checkbox"/> Risques et nuisances <i>Risques naturels (inondations, mouvements de terrain...), technologiques, nuisances sonores...</i>	Préciser :
<input type="checkbox"/> Activités agricoles <i>Siège d'exploitation, bâtiment générant un périmètre de réciprocity, circulation d'engins agricoles...</i>	Préciser :
<input type="checkbox"/> Activités humaines <i>Station épuration, carrières, ICPE...</i>	Préciser :

Intêret de la préservation

Inscription en tant qu'élément patrimonial ou paysager à protéger au titre de l'article L151-19 du Code de l'urbanisme pour des motifs d'ordre :

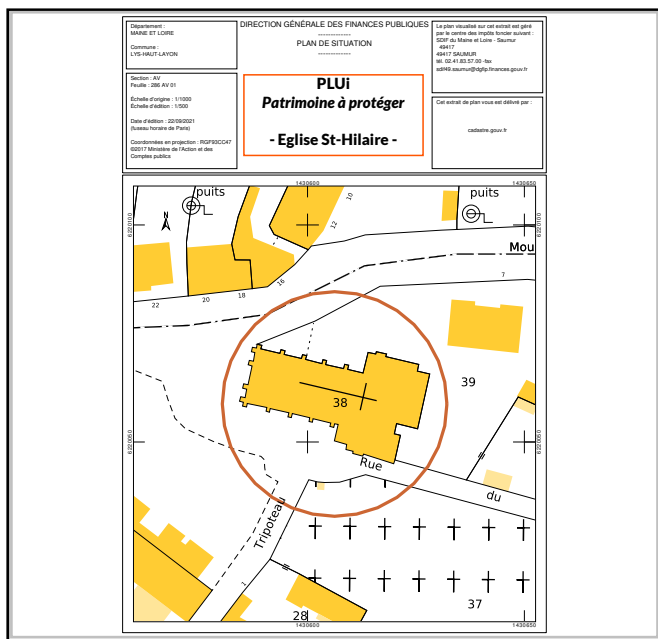
- Historique Culturel Architectural

Inscription en tant qu'élément paysager à protéger au titre de l'article L151-23 du Code de l'urbanisme pour des motifs d'ordre :


- Écologique

Justification de l'intêret : **Bâti emblématique de l'histoire de la commune**

Repérage graphique (point ou périmètre) :



Photographie :



Date de la prise de vue : **2 0 2 1**

Photographe : **LYS-HAUT-LAYON**

Identification du patrimoine à protéger

Nom de l'édifice ou élément : Église Saint-HilaireTypologie du bâti : Édifice religieuxRepères historiques (date) : 11e siècle, 18e siècle, 3e quart 19e siècleAuteur(s) : NCType de propriété (communale, départementale, privée, ou sectionnale) : Communale

Descriptif du bien :

Mérimée IA00052444Eglise paroissiale du 11e siècle : choeur baies murées et maçonnerie du mur nord ; reprise au 18e siècle : transept ; et agrandie en 1864, par l'allongement de la nefgros oeuvre en grès, moellon et enduits ; toiture en ardoiseDes mobiliers intérieurs font l'objet d'une identification au répertoire Mérimée

Proposition de prescriptions de nature à assurer la préservation, la conservation ou la restauration du bien :

Soumettre au permis de démoliren cas de réhabilitation, conservation des facteurs représentatifs et des matériaux locaux et d'origine

Identification des arbres à protéger

Âge estimé : _____

Taille Hauteur : _____ Diâmètre : _____

Critères d'identification :

- l'arbre présente une morphologie ou physionomie impaire
- l'arbre possède un fonctionnement original ou des adaptations particulières au milieu (ex : posé sur rocher...)
- l'arbre présente des particularités physiologiques (ex : blanchissement d'une partie du feuillage...)
- l'arbre constitue un gîte pour la faune
- autre : _____

Justifier :

État du bien / État de l'arbre :

Bon état structurel général

Descriptif des abords :

En agglomérationSur le domaine public / Visible de la voirie

FICHE DE RENSEIGNEMENT POUR LA REALISATION DE L'INVENTAIRE (1 fiche par par petit patrimoine ou élément paysagèr)

à remplir par les services de Cholet Agglomération

N ° de la fiche :	Statut de la demande :
	Date de traitement de la demande : / /

Commune : LYS-HAUT-LAYON (ST-HILAIRE-DU-BOIS)

N° de parcelle : 286 AV 0037

Nom du lieu - dit : Cimetière - Rue Mabilais

Date de la demande : 1 5 0 / 5 / 2 0 2 4

Objet de la demande

- Ajout d'un élément patrimonial Suppression d'un élément patrimonial Ajout d'un élément paysager remarquable

L'élément est - il situé dans un périmètre d' « invariants » :

<input type="checkbox"/> Environnement et patrimoine naturel <i>Natura 2000, Sites classés, sites inscrits, ZNIEFF, EBC, zones humides, captage d'eau potable...</i>	Préciser :
<input type="checkbox"/> Patrimoine bâti <i>Monuments historiques, sites classés, sites inscrits, SPR, zones de sensibilité archéologique...</i>	Préciser :
<input type="checkbox"/> Risques et nuisances <i>Risques naturels (inondations, mouvements de terrain...), technologiques, nuisances sonores...</i>	Préciser :
<input type="checkbox"/> Activités agricoles <i>Siège d'exploitation, bâtiment générant un périmètre de réciprocité, circulation d'engins agricoles...</i>	Préciser :
<input type="checkbox"/> Activités humaines <i>Station épuration, carrières, ICPE...</i>	Préciser :

Intêret de la préservation

Inscription en tant qu'élément patrimonial ou paysager à protéger au titre de l'article L151-19 du Code de l'urbanisme pour des motifs d'ordre :

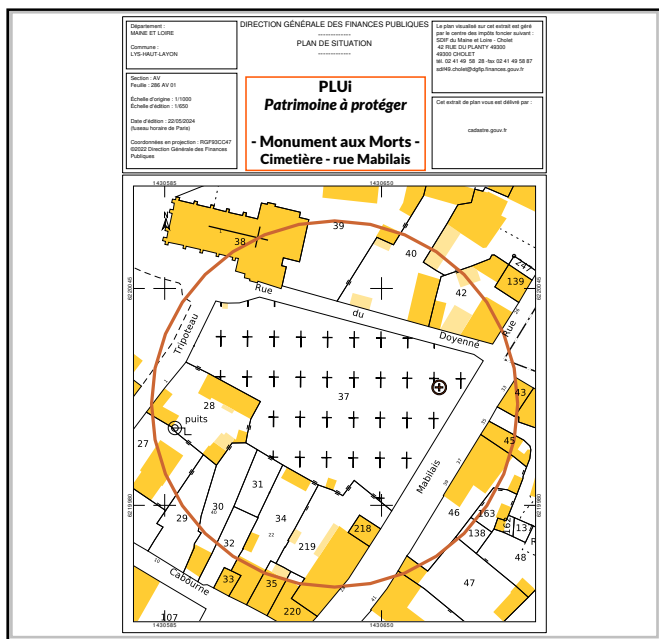
- Historique Culturel Architectural

Inscription en tant qu'élément paysager à protéger au titre de l'article L151-23 du Code de l'urbanisme pour des motifs d'ordre :

- Écologique

Justification de l'intêret : Monument représentatif de l'histoire religieuse de la commune

Repérage graphique (point ou périmètre) :



Photographie :



Date de la prise de vue : 2 0 2 4

Photographe : LYS-HAUT-LAYON

Identification du patrimoine à protéger

Nom de l'édifice ou élément : Monument aux MortsTypologie du bâti : Calvaires & CroixRepères historiques (date) : NCAuteur(s) : NCType de propriété (communale, départementale, privée, ou sectionnale) : Communale

Descriptif du bien :

Monument aux Morts en pierre

Proposition de prescriptions de nature à assurer la préservation, la conservation ou la restauration du bien :

Soumettre au permis de démoliren cas de réhabilitation, conservation des facteurs représentatifs et des matériaux locaux et d'origine

Identification des arbres à protéger

Âge estimé : _____

Taille Hauteur : _____ Diâmètre : _____

Critères d'identification :

- l'arbre présente une morphologie ou physionomie impaire
- l'arbre possède un fonctionnement original ou des adaptations particulières au milieu (ex : posé sur rocher...)
- l'arbre présente des particularités physiologiques (ex : blanchissement d'une partie du feuillage...)
- l'arbre constitue un gîte pour la faune
- autre : _____

Justifier :

État du bien / État de l'arbre :

Bon état structurel général

Descriptif des abords :

En agglomérationInclus dans une propriété communale / Visible de la voirie

FICHE DE RENSEIGNEMENT POUR LA REALISATION DE L'INVENTAIRE
(1 fiche par par petit patrimoine ou élément paysagèr)

à remplir par les services de Cholet Agglomération

N ° de la fiche :	Statut de la demande :
	Date de traitement de la demande : / /

Commune : **LYS-HAUT-LAYON (ST-HILAIRE-DU-BOIS)**

N° de parcelle : **286 AV 0037**

Nom du lieu - dit : **Cimetière - Rue Mabilais**

Date de la demande : **1 5 0 / 5 / 2 0 2 4**

Objet de la demande

Ajout d'un élément patrimonial Suppression d'un élément patrimonial Ajout d'un élément paysager remarquable

L'élément est - il situé dans un périmètre d'« invariants » :

<input type="checkbox"/> Environnement et patrimoine naturel <i>Natura 2000, Sites classés, sites inscrits, ZNIEFF, EBC, zones humides, captage d'eau potable...</i>	Préciser :
<input type="checkbox"/> Patrimoine bâti <i>Monuments historiques, sites classés, sites inscrits, SPR, zones de sensibilité archéologique...</i>	Préciser :
<input type="checkbox"/> Risques et nuisances <i>Risques naturels (inondations, mouvements de terrain...), technologiques, nuisances sonores...</i>	Préciser :
<input type="checkbox"/> Activités agricoles <i>Siège d'exploitation, bâtiment générant un périmètre de réciprocity, circulation d'engins agricoles...</i>	Préciser :
<input type="checkbox"/> Activités humaines <i>Station épuration, carrières, ICPE...</i>	Préciser :

Intêret de la préservation

Inscription en tant qu'élément patrimonial ou paysager à protéger au titre de l'article L151-19 du Code de l'urbanisme pour des motifs d'ordre :

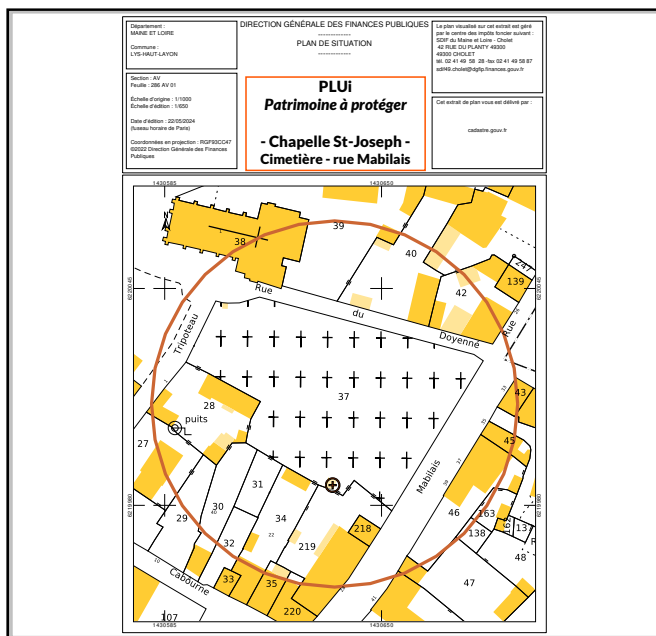
Historique Culturel Architectural

Inscription en tant qu'élément paysager à protéger au titre de l'article L151-23 du Code de l'urbanisme pour des motifs d'ordre :


Écologique

Justification de l'intêret : **Monument représentatif de l'histoire religieuse de la commune**

Repérage graphique (point ou périmètre) :



Photographie :



Date de la prise de vue : **2 0 2 4**

Photographe : **LYS-HAUT-LAYON**

Identification du patrimoine à protéger

Nom de l'édifice ou élément : Chapelle Saint-JosephTypologie du bâti : Edifices religieuxRepères historiques (date) : NCAuteur(s) : NCType de propriété (communale, départementale, privée, ou sectionnale) : Communale

Descriptif du bien :

Chapelle funéraire en pierre

Proposition de prescriptions de nature à assurer la préservation, la conservation ou la restauration du bien :

Soumettre au permis de démoliren cas de réhabilitation, conservation des facteurs représentatifs et des matériaux locaux et d'origine

Identification des arbres à protéger

Âge estimé : _____

Taille Hauteur : _____ Diâmètre : _____

Critères d'identification :

- l'arbre présente une morphologie ou physionomie impaire
- l'arbre possède un fonctionnement original ou des adaptations particulières au milieu (ex : posé sur rocher...)
- l'arbre présente des particularités physiologiques (ex : blanchissement d'une partie du feuillage...)
- l'arbre constitue un gîte pour la faune
- autre : _____

Justifier :

État du bien / État de l'arbre :

Bon état structurel général

Descriptif des abords :

En agglomérationInclus dans une propriété communale / Visible de la voirie

FICHE DE RENSEIGNEMENT POUR LA REALISATION DE L'INVENTAIRE (1 fiche par par petit patrimoine ou élément paysagèr)

à remplir par les services de Cholet Agglomération

N ° de la fiche :	Statut de la demande :
	Date de traitement de la demande : / /

Commune : LYS-HAUT-LAYON (ST-HILAIRE-DU-BOIS)

N° de parcelle : 286 AV 001

Nom du lieu - dit : 11 rue du Moulin

Date de la demande : 1 5 0 / 5 / 2 0 2 4

Objet de la demande

Ajout d'un élément patrimonial Suppression d'un élément patrimonial Ajout d'un élément paysager remarquable

L'élément est - il situé dans un périmètre d' « invariants » :

<input type="checkbox"/> Environnement et patrimoine naturel <i>Natura 2000, Sites classés, sites inscrits, ZNIEFF, EBC, zones humides, captage d'eau potable...</i>	Préciser :
<input type="checkbox"/> Patrimoine bâti <i>Monuments historiques, sites classés, sites inscrits, SPR, zones de sensibilité archéologique...</i>	Préciser :
<input type="checkbox"/> Risques et nuisances <i>Risques naturels (inondations, mouvements de terrain...), technologiques, nuisances sonores...</i>	Préciser :
<input type="checkbox"/> Activités agricoles <i>Siège d'exploitation, bâtiment générant un périmètre de réciprocity, circulation d'engins agricoles...</i>	Préciser :
<input type="checkbox"/> Activités humaines <i>Station épuration, carrières, ICPE...</i>	Préciser :

Intêret de la préservation

Inscription en tant qu'élément patrimonial ou paysager à protéger au titre de l'article L151-19 du Code de l'urbanisme pour des motifs d'ordre :

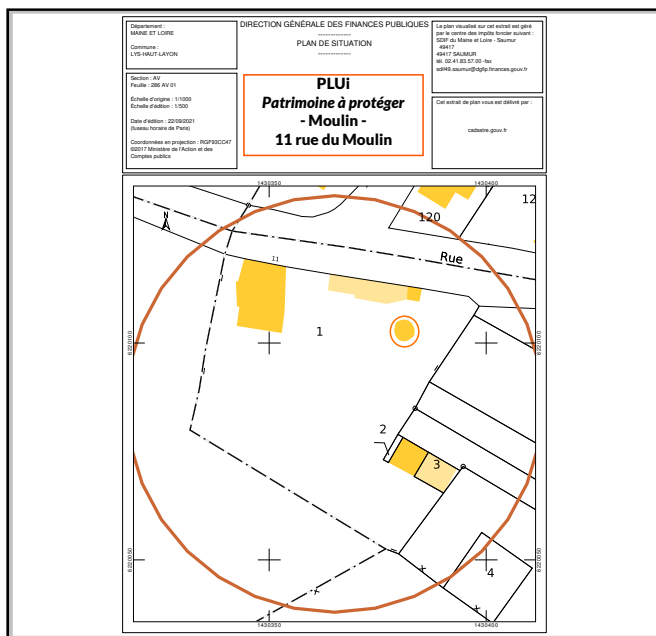
Historique Culturel Architectural

Inscription en tant qu'élément paysager à protéger au titre de l'article L151-23 du Code de l'urbanisme pour des motifs d'ordre :

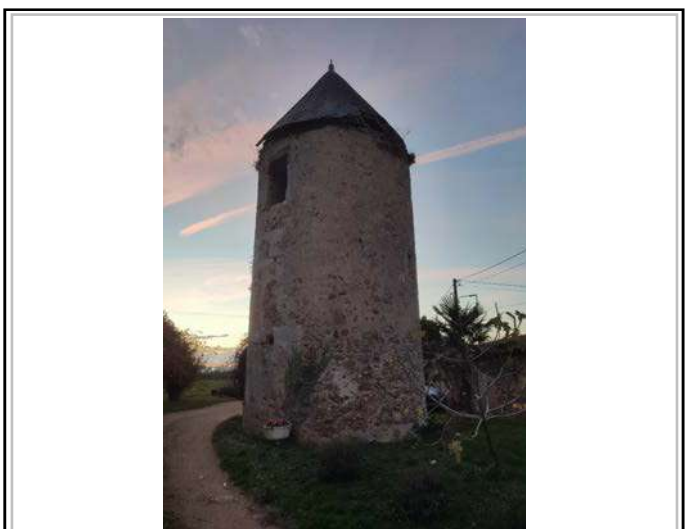
Écologique

Justification de l'intêret : Bâti représentatif de l'histoire et l'architecture rurale de la commune

Repérage graphique (point ou périmètre) :



Photographie :



Date de la prise de vue : 2 0 2 1

Photographe : LYS-HAUT-LAYON

Identification du patrimoine à protégerNom de l'édifice ou élément : **Moulin**Typologie du bâti : **Bâtiment d'activités**Repères historiques (date) : **17e siècle (?), 19e siècle**Auteur(s) : **NC**Type de propriété (communale, départementale, privée, ou sectionnale) : **Privée****Descriptif du bien :****Mérimée IA00052451****Moulin à vent du 17e siècle ; mentionné en 1764, carte de Cassini ; remanié au 19e siècle
Gros oeuvre en grès, moellon, enduit ; Toiture en ardoise****Proposition de prescriptions de nature à assurer la préservation, la conservation ou la restauration du bien :****Soumettre au permis de démolir****en cas de réhabilitation, conservation des facteurs représentatifs et des matériaux locaux et d'origine****Respect du Nuancier du Maine et Loire****Identification des arbres à protéger**

Âge estimé :

Taille Hauteur : Diâmètre :

Critères d'identification :

- l'arbre présente une morphologie ou physionomie impaire
- l'arbre possède un fonctionnement original ou des adaptations particulières au milieu (ex : posé sur rocher...)
- l'arbre présente des particularités physiologiques (ex : blanchissement d'une partie du feuillage...)
- l'arbre constitue un gîte pour la faune
- autre :

Justifier :**État du bien / État de l'arbre :****Bon état structurel général****Descriptif des abords :****En agglomération****Inclus dans une propriété privée / Visible de la voirie**

FICHE DE RENSEIGNEMENT POUR LA REALISATION DE L'INVENTAIRE (1 fiche par par petit patrimoine ou élément paysagèr)

à remplir par les services de Cholet Agglomération

N ° de la fiche :	Statut de la demande :
	Date de traitement de la demande : / /

Commune : LYS-HAUT-LAYON (ST-HILAIRE-DU-BOIS)

N° de parcelle : 286 AT 92

Nom du lieu - dit : 3 rue des Prés

Date de la demande : 1 5 0 / 5 / 2 0 2 4

Objet de la demande

- Ajout d'un élément patrimonial Suppression d'un élément patrimonial Ajout d'un élément paysager remarquable

L'élément est - il situé dans un périmètre d' « invariants » :

<input type="checkbox"/> Environnement et patrimoine naturel <i>Natura 2000, Sites classés, sites inscrits, ZNIEFF, EBC, zones humides, captage d'eau potable...</i>	Préciser :
<input type="checkbox"/> Patrimoine bâti <i>Monuments historiques, sites classés, sites inscrits, SPR, zones de sensibilité archéologique...</i>	Préciser :
<input type="checkbox"/> Risques et nuisances <i>Risques naturels (inondations, mouvements de terrain...), technologiques, nuisances sonores...</i>	Préciser :
<input type="checkbox"/> Activités agricoles <i>Siège d'exploitation, bâtiment générant un périmètre de réciprocité, circulation d'engins agricoles...</i>	Préciser :
<input type="checkbox"/> Activités humaines <i>Station épuration, carrières, ICPE...</i>	Préciser :

Intêret de la préservation

Inscription en tant qu'élément patrimonial ou paysager à protéger au titre de l'article L151-19 du Code de l'urbanisme pour des motifs d'ordre :

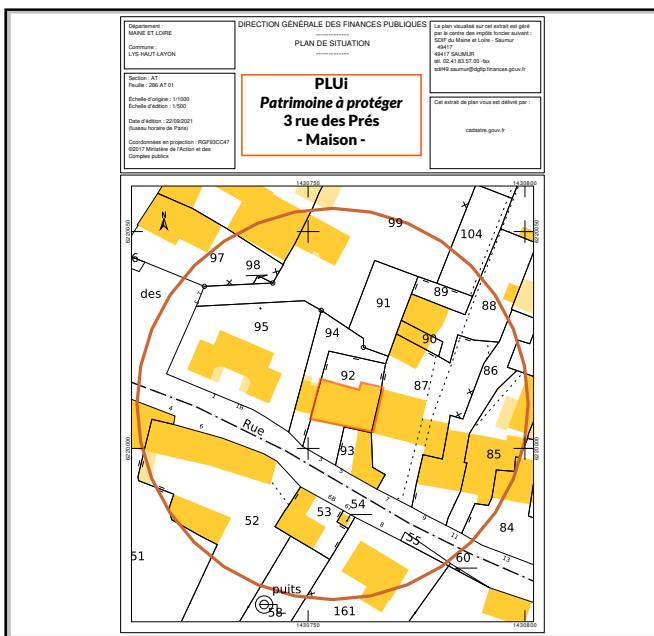
- Historique Culturel Architectural

Inscription en tant qu'élément paysager à protéger au titre de l'article L151-23 du Code de l'urbanisme pour des motifs d'ordre :


- Écologique

Justification de l'intérêt : Bâti représentatif de l'histoire et l'architecture rurale de la commune

Repérage graphique (point ou périmètre) :



Photographie :



Date de la prise de vue :

Photographe : LYS-HAUT-LAYON

Identification du patrimoine à protégerNom de l'édifice ou élément : **Maison**Typologie du bâti : **Habitation**Repères historiques (date) : **2e moitié 15e siècle, 19e siècle, 20e siècle**Auteur(s) : **NC**Type de propriété (communale, départementale, privée, ou sectionnale) : **Privée****Descriptif du bien :****Mérimée IA00052448****Maison ancienne (15ème siècle) remaniée, toiture en tuile creuse****Proposition de prescriptions de nature à assurer la préservation, la conservation ou la restauration du bien :****Soumettre au permis de démolir****en cas de réhabilitation, conservation des facteurs représentatifs et des matériaux locaux et d'origine****Respect du Nuancier du Maine et Loire****Identification des arbres à protéger**

Âge estimé :

Taille Hauteur : Diâmètre :

Critères d'identification :

- l'arbre présente une morphologie ou physionomie impaire
- l'arbre possède un fonctionnement original ou des adaptations particulières au milieu (ex : posé sur rocher...)
- l'arbre présente des particularités physiologiques (ex : blanchissement d'une partie du feuillage...)
- l'arbre constitue un gîte pour la faune
- autre :

Justifier :**État du bien / État de l'arbre :****Bon état structurel général****Descriptif des abords :****En agglomération****Inclus dans une propriété privée / Visible de la voirie**

FICHE DE RENSEIGNEMENT POUR LA REALISATION DE L'INVENTAIRE (1 fiche par par petit patrimoine ou élément paysagèr)

à remplir par les services de Cholet Agglomération

N ° de la fiche :	Statut de la demande :
	Date de traitement de la demande : / /

Commune : LYS-HAUT-LAYON (ST-HILAIRE-DU-BOIS)

N° de parcelle : 286 ZN 0035

Nom du lieu - dit : Geneton

Date de la demande : 1 5 0 / 5 / 2 0 2 4

Objet de la demande

- Ajout d'un élément patrimonial Suppression d'un élément patrimonial Ajout d'un élément paysager remarquable

L'élément est - il situé dans un périmètre d' « invariants » :

<input type="checkbox"/> Environnement et patrimoine naturel <i>Natura 2000, Sites classés, sites inscrits, ZNIEFF, EBC, zones humides, captage d'eau potable...</i>	Préciser :
<input type="checkbox"/> Patrimoine bâti <i>Monuments historiques, sites classés, sites inscrits, SPR, zones de sensibilité archéologique...</i>	Préciser :
<input type="checkbox"/> Risques et nuisances <i>Risques naturels (inondations, mouvements de terrain...), technologiques, nuisances sonores...</i>	Préciser :
<input checked="" type="checkbox"/> Activités agricoles <i>Siège d'exploitation, bâtiment générant un périmètre de réciprocité, circulation d'engins agricoles...</i>	Préciser : <u>site d'exploitation</u>
<input type="checkbox"/> Activités humaines <i>Station épuration, carrières, ICPE...</i>	Préciser :

Intêret de la préservation

Inscription en tant qu'élément patrimonial ou paysager à protéger au titre de l'article L151-19 du Code de l'urbanisme pour des motifs d'ordre :

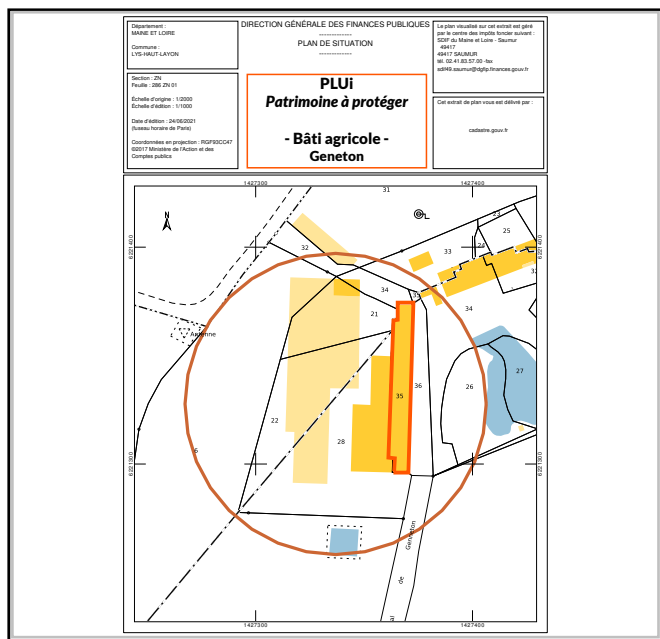
- Historique Culturel Architectural

Inscription en tant qu'élément paysager à protéger au titre de l'article L151-23 du Code de l'urbanisme pour des motifs d'ordre :

- Écologique

Justification de l'intêret : Bâti représentatif de l'histoire et l'architecture rurale de la commune

Repérage graphique (point ou périmètre) :



Photographie :



Date de la prise de vue : 2 0 2 1

Photographe : LYS-HAUT-LAYON

Identification du patrimoine à protégerNom de l'édifice ou élément : Bâti agricoleTypologie du bâti : Bâtiment d'activités agricolesRepères historiques (date) : NCAuteur(s) : NCType de propriété (communale, départementale, privée, ou sectionnale) : Privée**Descriptif du bien :**Anciennes granges en pierres et toiture tuiles(non éligible au changement de destination du fait de la présence d'un site d'exploitation)**Proposition de prescriptions de nature à assurer la préservation, la conservation ou la restauration du bien :**Soumettre au permis de démoliren cas de réhabilitation, conservation des facteurs représentatifs et des matériaux locaux et d'origineRespect du Nuancier du Maine et Loire**Identification des arbres à protéger**

Âge estimé : _____

Taille Hauteur : _____ Diâmètre : _____

Critères d'identification :

- l'arbre présente une morphologie ou physionomie impaire
- l'arbre possède un fonctionnement original ou des adaptations particulières au milieu (ex : posé sur rocher...)
- l'arbre présente des particularités physiologiques (ex : blanchissement d'une partie du feuillage...)
- l'arbre constitue un gîte pour la faune
- autre : _____

Justifier :**État du bien / État de l'arbre :**Bon état structurel général**Descriptif des abords :**En village / En campagne / En agglomérationInclus dans une propriété privée / Sur le domaine public / Visible de la voirie

Identification du patrimoine à protégerNom de l'édifice ou élément : **Bâti agricole**Typologie du bâti : **Bâtiment d'activités agricoles**Repères historiques (date) : **NC**Auteur(s) : **NC**Type de propriété (communale, départementale, privée, ou sectionnale) : **Privée****Descriptif du bien :****Anciennes dépendances agricoles remaniées, en pierre et tuiles en toiture.****Proposition de prescriptions de nature à assurer la préservation, la conservation ou la restauration du bien :****Soumettre au permis de démolir****en cas de réhabilitation, conservation des facteurs représentatifs et des matériaux locaux et d'origine****Respect du Nuancier du Maine et Loire****Identification des arbres à protéger**

Âge estimé :

Taille Hauteur : Diâmètre :

Critères d'identification :

- l'arbre présente une morphologie ou physionomie impaire
- l'arbre possède un fonctionnement original ou des adaptations particulières au milieu (ex : posé sur rocher...)
- l'arbre présente des particularités physiologiques (ex : blanchissement d'une partie du feuillage...)
- l'arbre constitue un gîte pour la faune
- autre :

Justifier :**État du bien / État de l'arbre :****Bon état structurel général****Descriptif des abords :****En campagne****Inclus dans une propriété privée / Visible de la voirie**

Identification du patrimoine à protégerNom de l'édifice ou élément : Croix de GodetTypologie du bâti : Croix & CalvairesRepères historiques (date) : NCAuteur(s) : NCType de propriété (communale, départementale, privée, ou sectionnale) : Communale**Descriptif du bien :**Croix en pierre sur socle en pierre**Proposition de prescriptions de nature à assurer la préservation, la conservation ou la restauration du bien :**Soumettre au permis de démoliren cas de réhabilitation, conservation des facteurs représentatifs et des matériaux locaux et d'origine**Identification des arbres à protéger**

Âge estimé : _____

Taille Hauteur : _____ Diamètre : _____

Critères d'identification :

- l'arbre présente une morphologie ou physionomie impaire
- l'arbre possède un fonctionnement original ou des adaptations particulières au milieu (ex : posé sur rocher...)
- l'arbre présente des particularités physiologiques (ex : blanchissement d'une partie du feuillage...)
- l'arbre constitue un gîte pour la faune
- autre : _____

Justifier :**État du bien / État de l'arbre :**Bon état structurel général**Descriptif des abords :**En campagneSur le domaine public / Visible de la voirie

FICHE DE RENSEIGNEMENT POUR LA REALISATION DE L'INVENTAIRE (1 fiche par par petit patrimoine ou élément paysagèr)

à remplir par les services de Cholet Agglomération

N ° de la fiche :	Statut de la demande :
	Date de traitement de la demande : / /

Commune : LYS-HAUT-LAYON (ST-HILAIRE-DU-BOIS)

N° de parcelle : 286 ZK 0048

Nom du lieu - dit : La Chaussée

Date de la demande : 1 5 0 / 5 / 2 0 2 4

Objet de la demande

- Ajout d'un élément patrimonial Suppression d'un élément patrimonial Ajout d'un élément paysager remarquable

L'élément est - il situé dans un périmètre d' « invariants » :

- | | |
|---|------------------|
| <input type="checkbox"/> Environnement et patrimoine naturel
<i>Natura 2000, Sites classés, sites inscrits, ZNIEFF, EBC, zones humides, captage d'eau potable...</i> | Préciser : |
| <input type="checkbox"/> Patrimoine bâti
<i>Monuments historiques, sites classés, sites inscrits, SPR, zones de sensibilité archéologique...</i> | Préciser : |
| <input type="checkbox"/> Risques et nuisances
<i>Risques naturels (inondations, mouvements de terrain...), technologiques, nuisances sonores...</i> | Préciser : |
| <input type="checkbox"/> Activités agricoles
<i>Siège d'exploitation, bâtiment générant un périmètre de réciprocity, circulation d'engins agricoles...</i> | Préciser : |
| <input type="checkbox"/> Activités humaines
<i>Station épuration, carrières, ICPE...</i> | Préciser : |

Intêret de la préservation

Inscription en tant qu'élément patrimonial ou paysager à protéger au titre de l'article L151-19 du Code de l'urbanisme pour des motifs d'ordre :

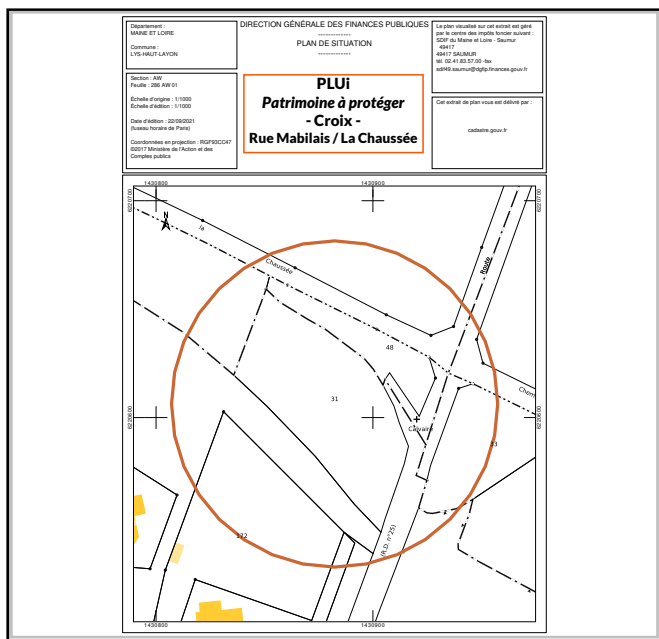
- Historique Culturel Architectural

Inscription en tant qu'élément paysager à protéger au titre de l'article L151-23 du Code de l'urbanisme pour des motifs d'ordre :


- Écologique

Justification de l'intérêt : Monument représentatif de l'histoire religieuse de la commune

Repérage graphique (point ou périmètre) :



Photographie :



Date de la prise de vue : 2 0 2 4

Photographe : LYS-HAUT-LAYON

Identification du patrimoine à protégerNom de l'édifice ou élément : Croix de Chemin (La Chaussée)Typologie du bâti : Croix & CalvairesRepères historiques (date) : 16ème siècle

Auteur(s) : _____

Type de propriété (communale, départementale, privée, ou sectionnale) : Communale**Descriptif du bien :**Mérimée IA00052441Croix et socle Falun, grès, pierre de taille**Proposition de prescriptions de nature à assurer la préservation, la conservation ou la restauration du bien :**Soumettre au permis de démoliren cas de réhabilitation, conservation des facteurs représentatifs et des matériaux locaux et d'origine**Identification des arbres à protéger**

Âge estimé : _____

Taille Hauteur : _____ Diamètre : _____

Critères d'identification :

- l'arbre présente une morphologie ou physionomie impaire
- l'arbre possède un fonctionnement original ou des adaptations particulières au milieu (ex : posé sur rocher...)
- l'arbre présente des particularités physiologiques (ex : blanchissement d'une partie du feuillage...)
- l'arbre constitue un gîte pour la faune
- autre : _____

Justifier :**État du bien / État de l'arbre :**Etat passable**Descriptif des abords :**En campagneSur le domaine public / Visible de la voirie

FICHE DE RENSEIGNEMENT POUR LA REALISATION DE L'INVENTAIRE (1 fiche par par petit patrimoine ou élément paysagèr)

à remplir par les services de Cholet Agglomération

N ° de la fiche : _____ Statut de la demande : _____
Date de traitement de la demande : _____ / _____ / _____

Commune : LYS-HAUT-LAYON (ST-HILAIRE-DU-BOIS)
N° de parcelle : 286 ZE 0005
Nom du lieu - dit : La Galinière
Date de la demande : 1 5 0 / 5 / 2 0 2 4

Objet de la demande

- Ajout d'un élément patrimonial Suppression d'un élément patrimonial Ajout d'un élément paysager remarquable

L'élément est - il situé dans un périmètre d' « invariants » :

<input type="checkbox"/> Environnement et patrimoine naturel <i>Natura 2000, Sites classés, sites inscrits, ZNIEFF, EBC, zones humides, captage d'eau potable...</i>	Préciser :
<input type="checkbox"/> Patrimoine bâti <i>Monuments historiques, sites classés, sites inscrits, SPR, zones de sensibilité archéologique...</i>	Préciser :
<input type="checkbox"/> Risques et nuisances <i>Risques naturels (inondations, mouvements de terrain...), technologiques, nuisances sonores...</i>	Préciser :
<input type="checkbox"/> Activités agricoles <i>Siège d'exploitation, bâtiment générant un périmètre de réciprocité, circulation d'engins agricoles...</i>	Préciser :
<input type="checkbox"/> Activités humaines <i>Station épuration, carrières, ICPE...</i>	Préciser :

Intêret de la préservation

Inscription en tant qu'élément patrimonial ou paysager à protéger au titre de l'article L151-19 du Code de l'urbanisme pour des motifs d'ordre :

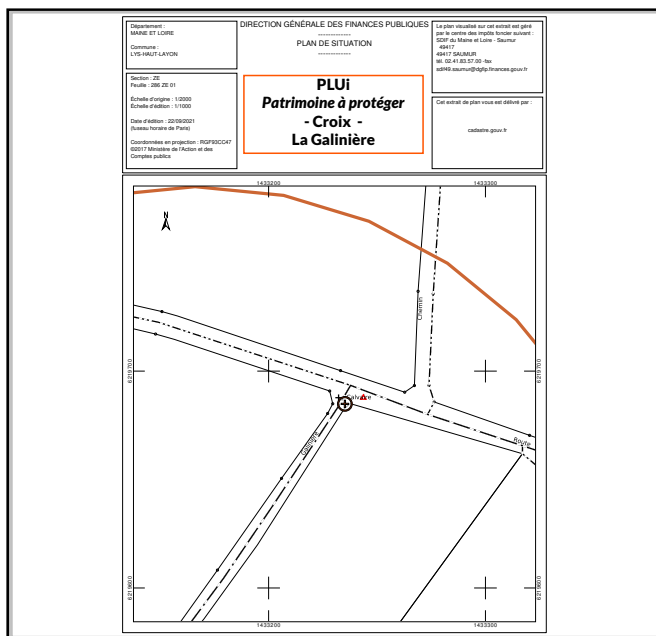
- Historique Culturel Architectural

Inscription en tant qu'élément paysager à protéger au titre de l'article L151-23 du Code de l'urbanisme pour des motifs d'ordre :

- Écologique

Justification de l'intérêt : Monument représentatif de l'histoire religieuse de la commune

Repérage graphique (point ou périmètre) :



Photographie :



Date de la prise de vue : 2 0 2 4

Photographe : LYS-HAUT-LAYON

Identification du patrimoine à protégerNom de l'édifice ou élément : Croix de cheminTypologie du bâti : Croix & CalvairesRepères historiques (date) : 18ème siècle, remaniée 20ème, et 2022Auteur(s) : NCType de propriété (communale, départementale, privée, ou sectionnale) : Privée**Descriptif du bien :**Mérimée IA00052434Croix d'origine en pierre, sur socle en pierre, remaniée en 2022 (sans conservations des éléments du socle)**Proposition de prescriptions de nature à assurer la préservation, la conservation ou la restauration du bien :**Soumettre au permis de démoliren cas de réhabilitation, conservation des facteurs représentatifs et des matériaux locaux et d'origine**Identification des arbres à protéger**

Âge estimé : _____

Taille Hauteur : _____ Diamètre : _____

Critères d'identification :

- l'arbre présente une morphologie ou physionomie impaire
- l'arbre possède un fonctionnement original ou des adaptations particulières au milieu (ex : posé sur rocher...)
- l'arbre présente des particularités physiologiques (ex : blanchissement d'une partie du feuillage...)
- l'arbre constitue un gîte pour la faune
- autre : _____

Justifier :**État du bien / État de l'arbre :**Bon état structurel général**Descriptif des abords :**En campagneInclus dans une propriété privée / Visible de la voirie

FICHE DE RENSEIGNEMENT POUR LA REALISATION DE L'INVENTAIRE (1 fiche par par petit patrimoine ou élément paysagèr)

à remplir par les services de Cholet Agglomération

N ° de la fiche :	Statut de la demande :
	Date de traitement de la demande : / /

Commune : LYS-HAUT-LAYON (ST-HILAIRE-DU-BOIS)

N° de parcelle : 286 ZH 0072

Nom du lieu - dit : La Louettière

Date de la demande : 1 5 0 / 5 / 2 0 2 4

Objet de la demande

- Ajout d'un élément patrimonial Suppression d'un élément patrimonial Ajout d'un élément paysager remarquable

L'élément est - il situé dans un périmètre d' « invariants » :

<input type="checkbox"/> Environnement et patrimoine naturel <i>Natura 2000, Sites classés, sites inscrits, ZNIEFF, EBC, zones humides, captage d'eau potable...</i>	Préciser :
<input type="checkbox"/> Patrimoine bâti <i>Monuments historiques, sites classés, sites inscrits, SPR, zones de sensibilité archéologique...</i>	Préciser :
<input type="checkbox"/> Risques et nuisances <i>Risques naturels (inondations, mouvements de terrain...), technologiques, nuisances sonores...</i>	Préciser :
<input checked="" type="checkbox"/> Activités agricoles <i>Siège d'exploitation, bâtiment générant un périmètre de réciprocity, circulation d'engins agricoles...</i>	Préciser : <u>site d'exploitation</u>
<input type="checkbox"/> Activités humaines <i>Station épuration, carrières, ICPE...</i>	Préciser :

Intêret de la préservation

Inscription en tant qu'élément patrimonial ou paysager à protéger au titre de l'article L151-19 du Code de l'urbanisme pour des motifs d'ordre :

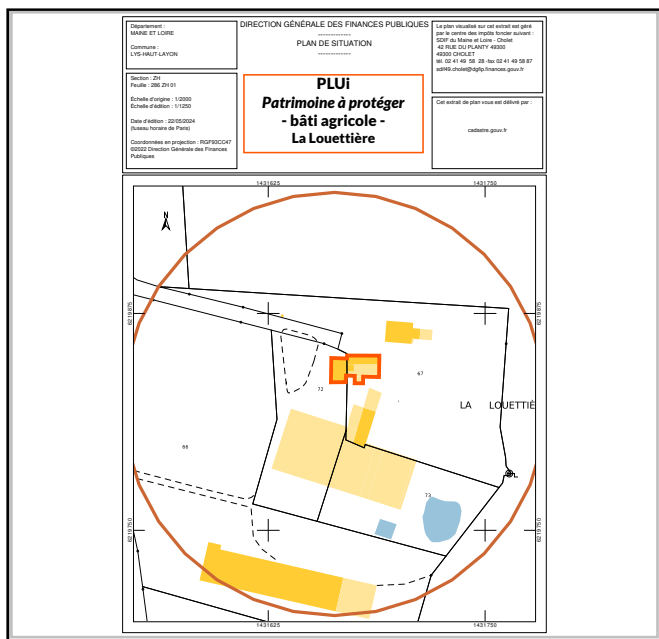
- Historique Culturel Architectural

Inscription en tant qu'élément paysager à protéger au titre de l'article L151-23 du Code de l'urbanisme pour des motifs d'ordre :

- Écologique

Justification de l'intêret : Bâti représentatif de l'histoire et l'architecture rurale de la commune

Repérage graphique (point ou périmètre) :



Photographie :



Date de la prise de vue : 2 0 2 1

Photographe : LYS-HAUT-LAYON

Identification du patrimoine à protégerNom de l'édifice ou élément : Bâti agricoleTypologie du bâti : Bâtiment d'activités agricolesRepères historiques (date) : NCAuteur(s) : NCType de propriété (communale, départementale, privée, ou sectionnale) : Privée**Descriptif du bien :**Anciennes dépendances agricoles, rénovées en 2015, présentant la typologie du bâti local (entourage briques, murs en pierres, toiture tuiles)**Proposition de prescriptions de nature à assurer la préservation, la conservation ou la restauration du bien :**Soumettre au permis de démoliren cas de réhabilitation, conservation des facteurs représentatifs et des matériaux locaux et d'origineRespect du Nuancier du Maine et Loire**Identification des arbres à protéger**

Âge estimé : _____

Taille Hauteur : _____ Diamètre : _____

Critères d'identification :

- l'arbre présente une morphologie ou physionomie impaire
- l'arbre possède un fonctionnement original ou des adaptations particulières au milieu (ex : posé sur rocher...)
- l'arbre présente des particularités physiologiques (ex : blanchissement d'une partie du feuillage...)
- l'arbre constitue un gîte pour la faune
- autre : _____

Justifier :**État du bien / État de l'arbre :**Bon état structurel général**Descriptif des abords :**En villageInclus dans une propriété privée / Visible de la voirie

FICHE DE RENSEIGNEMENT POUR LA REALISATION DE L'INVENTAIRE (1 fiche par par petit patrimoine ou élément paysagèr)

à remplir par les services de Cholet Agglomération

N ° de la fiche :	Statut de la demande :
	Date de traitement de la demande : / /

Commune : LYS-HAUT-LAYON (ST-HILAIRE-DU-BOIS)

N° de parcelle : 286 ZD 0073

Nom du lieu - dit : Les Basses Touches

Date de la demande : 1 5 0 / 5 / 2 0 2 4

Objet de la demande

Ajout d'un élément patrimonial
 Suppression d'un élément patrimonial
 Ajout d'un élément paysager remarquable

L'élément est - il situé dans un périmètre d' « invariants » :

<input type="checkbox"/> Environnement et patrimoine naturel <i>Natura 2000, Sites classés, sites inscrits, ZNIEFF, EBC, zones humides, captage d'eau potable...</i>	Préciser :
<input type="checkbox"/> Patrimoine bâti <i>Monuments historiques, sites classés, sites inscrits, SPR, zones de sensibilité archéologique...</i>	Préciser :
<input type="checkbox"/> Risques et nuisances <i>Risques naturels (inondations, mouvements de terrain...), technologiques, nuisances sonores...</i>	Préciser :
<input type="checkbox"/> Activités agricoles <i>Siège d'exploitation, bâtiment générant un périmètre de réciprocité, circulation d'engins agricoles...</i>	Préciser :
<input type="checkbox"/> Activités humaines <i>Station épuration, carrières, ICPE...</i>	Préciser :

Intêret de la préservation

Inscription en tant qu'élément patrimonial ou paysager à protéger au titre de l'article L151-19 du Code de l'urbanisme pour des motifs d'ordre :


Historique
 Culturel
 Architectural

Inscription en tant qu'élément paysager à protéger au titre de l'article L151-23 du Code de l'urbanisme pour des motifs d'ordre :

Écologique

Justification de l'intêret : Bâti représentatif de l'histoire et l'architecture rurale de la commune

Repérage graphique (point ou périmètre) :



Photographie :



Date de la prise de vue : 2 0 2 1

Photographe : LYS-HAUT-LAYON

Identification du patrimoine à protégerNom de l'édifice ou élément : Bâti agricoleTypologie du bâti : Bâtimetns d'activités agricolesRepères historiques (date) : NCAuteur(s) : NCType de propriété (communale, départementale, privée, ou sectionnale) : Privée**Descriptif du bien :**Grange et dépendances agricoles en pierres et toiture tuiles.**Proposition de prescriptions de nature à assurer la préservation, la conservation ou la restauration du bien :**Soumettre au permis de démoliren cas de réhabilitation, conservation des facteurs représentatifs et des matériaux locaux et d'origineRespect du Nuancier du Maine et Loire**Identification des arbres à protéger**

Âge estimé : _____

Taille Hauteur : _____ Diâmètre : _____

Critères d'identification :

- l'arbre présente une morphologie ou physionomie impaire
- l'arbre possède un fonctionnement original ou des adaptations particulières au milieu (ex : posé sur rocher...)
- l'arbre présente des particularités physiologiques (ex : blanchissement d'une partie du feuillage...)
- l'arbre constitue un gîte pour la faune
- autre : _____

Justifier :**État du bien / État de l'arbre :**Bon état structurel général**Descriptif des abords :**En villageInclus dans une propriété privée / Visible de la voirie

FICHE DE RENSEIGNEMENT POUR LA REALISATION DE L'INVENTAIRE (1 fiche par par petit patrimoine ou élément paysagèr)

à remplir par les services de Cholet Agglomération

N ° de la fiche :	Statut de la demande :
	Date de traitement de la demande : / /

Commune : LYS-HAUT-LAYON (ST-HILAIRE-DU-BOIS)

N° de parcelle : 286 ZD 0057

Nom du lieu - dit : La Girauderie

Date de la demande : 1 5 0 / 5 / 2 0 2 4

Objet de la demande

- Ajout d'un élément patrimonial Suppression d'un élément patrimonial Ajout d'un élément paysager remarquable

L'élément est - il situé dans un périmètre d' « invariants » :

<input type="checkbox"/> Environnement et patrimoine naturel <i>Natura 2000, Sites classés, sites inscrits, ZNIEFF, EBC, zones humides, captage d'eau potable...</i>	Préciser :
<input type="checkbox"/> Patrimoine bâti <i>Monuments historiques, sites classés, sites inscrits, SPR, zones de sensibilité archéologique...</i>	Préciser :
<input type="checkbox"/> Risques et nuisances <i>Risques naturels (inondations, mouvements de terrain...), technologiques, nuisances sonores...</i>	Préciser :
<input type="checkbox"/> Activités agricoles <i>Siège d'exploitation, bâtiment générant un périmètre de réciprocité, circulation d'engins agricoles...</i>	Préciser :
<input type="checkbox"/> Activités humaines <i>Station épuration, carrières, ICPE...</i>	Préciser :

Intêret de la préservation

Inscription en tant qu'élément patrimonial ou paysager à protéger au titre de l'article L151-19 du Code de l'urbanisme pour des motifs d'ordre :

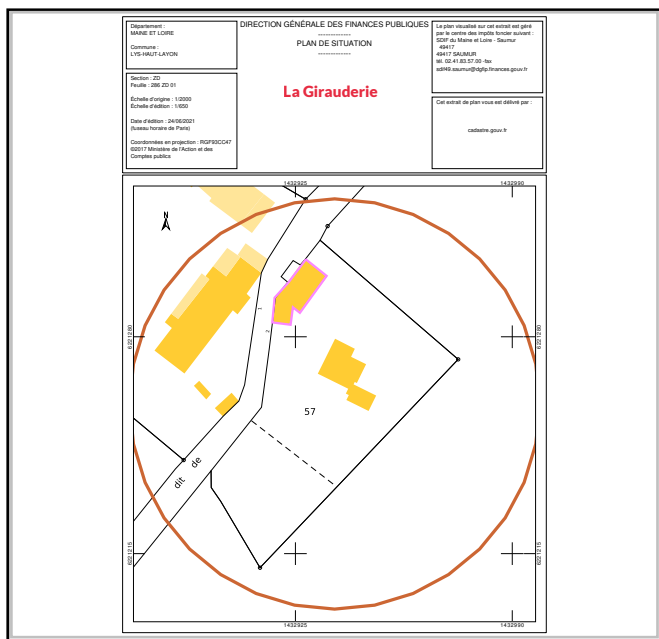
- Historique Culturel Architectural

Inscription en tant qu'élément paysager à protéger au titre de l'article L151-23 du Code de l'urbanisme pour des motifs d'ordre :

- Écologique

Justification de l'intérêt : Bâti représentatif de l'histoire et l'architecture rurale de la commune

Repérage graphique (point ou périmètre) :



Photographie :



Date de la prise de vue : 2 0 2 1

Photographe : LYS-HAUT-LAYON

Identification du patrimoine à protégerNom de l'édifice ou élément : Grange agricoleTypologie du bâti : Bâtiments d'activités agricolesRepères historiques (date) : NCAuteur(s) : NCType de propriété (communale, départementale, privée, ou sectionnale) : Privée**Descriptif du bien :**Grange en pierre, toiture d'origine en tuiles partiellement conservée.Altérations (tôles)**Proposition de prescriptions de nature à assurer la préservation, la conservation ou la restauration du bien :**Soumettre au permis de démoliren cas de réhabilitation, conservation des facteurs représentatifs et des matériaux locaux et d'origine**Identification des arbres à protéger**

Âge estimé : _____

Taille Hauteur : _____ Diamètre : _____

Critères d'identification :

- l'arbre présente une morphologie ou physionomie impaire
- l'arbre possède un fonctionnement original ou des adaptations particulières au milieu (ex : posé sur rocher...)
- l'arbre présente des particularités physiologiques (ex : blanchissement d'une partie du feuillage...)
- l'arbre constitue un gîte pour la faune
- autre : _____

Justifier :**État du bien / État de l'arbre :**Bon état structurel général**Descriptif des abords :**En villageInclus dans une propriété privée / Visible de la voirie

FICHE DE RENSEIGNEMENT POUR LA REALISATION DE L'INVENTAIRE (1 fiche par par petit patrimoine ou élément paysagèr)

à remplir par les services de Cholet Agglomération

N ° de la fiche :	Statut de la demande :
	Date de traitement de la demande : / /

Commune : LYS-HAUT-LAYON (ST-HILAIRE-DU-BOIS)

N° de parcelle : 286 ZC 0058

Nom du lieu - dit : Le Pré Clos

Date de la demande : 1 5 0 / 5 / 2 0 2 4

Objet de la demande

- Ajout d'un élément patrimonial Suppression d'un élément patrimonial Ajout d'un élément paysager remarquable

L'élément est - il situé dans un périmètre d' « invariants » :

<input type="checkbox"/> Environnement et patrimoine naturel <i>Natura 2000, Sites classés, sites inscrits, ZNIEFF, EBC, zones humides, captage d'eau potable...</i>	Préciser :
<input type="checkbox"/> Patrimoine bâti <i>Monuments historiques, sites classés, sites inscrits, SPR, zones de sensibilité archéologique...</i>	Préciser :
<input type="checkbox"/> Risques et nuisances <i>Risques naturels (inondations, mouvements de terrain...), technologiques, nuisances sonores...</i>	Préciser :
<input checked="" type="checkbox"/> Activités agricoles <i>Siège d'exploitation, bâtiment générant un périmètre de réciprocité, circulation d'engins agricoles...</i>	Préciser : <u>site d'exploitation</u>
<input type="checkbox"/> Activités humaines <i>Station épuration, carrières, ICPE...</i>	Préciser :

Intêret de la préservation

Inscription en tant qu'élément patrimonial ou paysager à protéger au titre de l'article L151-19 du Code de l'urbanisme pour des motifs d'ordre :

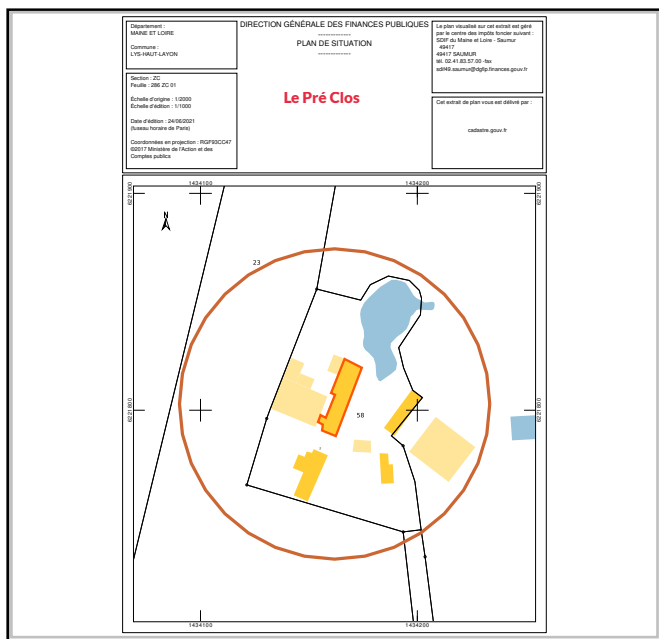
- Historique Culturel Architectural

Inscription en tant qu'élément paysager à protéger au titre de l'article L151-23 du Code de l'urbanisme pour des motifs d'ordre :

- Écologique

Justification de l'intérêt : Bâti représentatif de l'histoire et l'architecture rurale de la commune

Repérage graphique (point ou périmètre) :



Photographie :



Date de la prise de vue : 2 0 2 1

Photographe : LYS-HAUT-LAYON

Identification du patrimoine à protégerNom de l'édifice ou élément : Bâti agricoleTypologie du bâti : Bâtiment d'activités agricolesRepères historiques (date) : NCAuteur(s) : NCType de propriété (communale, départementale, privée, ou sectionnale) : Privée**Descriptif du bien :**Bâti en pierre et tuiles**Proposition de prescriptions de nature à assurer la préservation, la conservation ou la restauration du bien :**Soumettre au permis de démoliren cas de réhabilitation, conservation des facteurs représentatifs et des matériaux locaux et d'origine**Identification des arbres à protéger**

Âge estimé : _____

Taille Hauteur : _____ Diâmètre : _____

Critères d'identification :

- l'arbre présente une morphologie ou physionomie impaire
- l'arbre possède un fonctionnement original ou des adaptations particulières au milieu (ex : posé sur rocher...)
- l'arbre présente des particularités physiologiques (ex : blanchissement d'une partie du feuillage...)
- l'arbre constitue un gîte pour la faune
- autre : _____

Justifier :**État du bien / État de l'arbre :**Bon état structurel général**Descriptif des abords :**En villageInclus dans une propriété privée / Peu visible de la voirie

FICHE DE RENSEIGNEMENT POUR LA REALISATION DE L'INVENTAIRE (1 fiche par par petit patrimoine ou élément paysagèr)

à remplir par les services de Cholet Agglomération

N ° de la fiche :	Statut de la demande :
	Date de traitement de la demande : / /

Commune : LYS-HAUT-LAYON (ST-HILAIRE-DU-BOIS)

N° de parcelle : 286 ZD 0051

Nom du lieu - dit : La Barauderie

Date de la demande : 1 5 0 / 5 / 2 0 2 4

Objet de la demande

Ajout d'un élément patrimonial Suppression d'un élément patrimonial Ajout d'un élément paysager remarquable

L'élément est - il situé dans un périmètre d'« invariants » :

<input type="checkbox"/> Environnement et patrimoine naturel <i>Natura 2000, Sites classés, sites inscrits, ZNIEFF, EBC, zones humides, captage d'eau potable...</i>	Préciser :
<input type="checkbox"/> Patrimoine bâti <i>Monuments historiques, sites classés, sites inscrits, SPR, zones de sensibilité archéologique...</i>	Préciser :
<input type="checkbox"/> Risques et nuisances <i>Risques naturels (inondations, mouvements de terrain...), technologiques, nuisances sonores...</i>	Préciser :
<input checked="" type="checkbox"/> Activités agricoles <i>Siège d'exploitation, bâtiment générant un périmètre de réciprocité, circulation d'engins agricoles...</i>	Préciser : <u>site d'exploitation</u>
<input type="checkbox"/> Activités humaines <i>Station épuration, carrières, ICPE...</i>	Préciser :

Intêret de la préservation

Inscription en tant qu'élément patrimonial ou paysager à protéger au titre de l'article L151-19 du Code de l'urbanisme pour des motifs d'ordre :

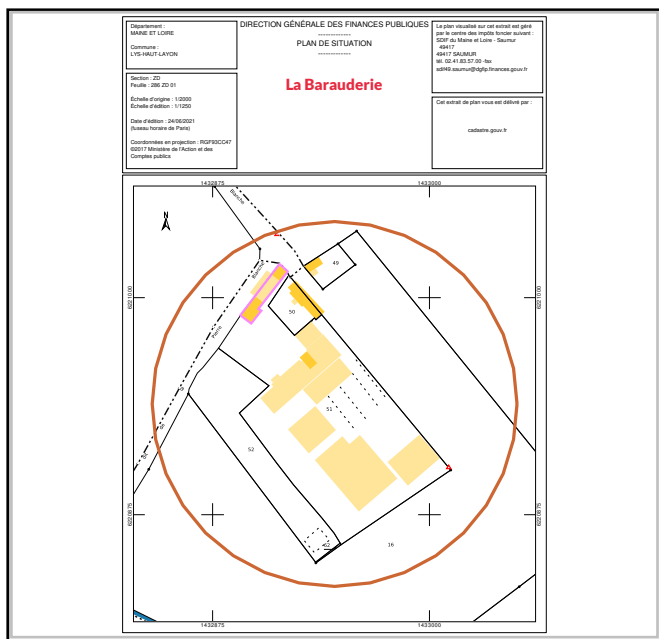
Historique Culturel Architectural

Inscription en tant qu'élément paysager à protéger au titre de l'article L151-23 du Code de l'urbanisme pour des motifs d'ordre :

Écologique

Justification de l'intêret : Bâti représentatif de l'histoire et l'architecture rurale de la commune
Monument représentatif de l'histoire religieuse de la commune

Repérage graphique (point ou périmètre) :



Photographie :



Date de la prise de vue : 2 0 2 1

Photographe : LYS-HAUT-LAYON

Identification du patrimoine à protégerNom de l'édifice ou élément : Ferme et dépendancesTypologie du bâti : Bâtiment d'activités agricolesRepères historiques (date) : NCAuteur(s) : NCType de propriété (communale, départementale, privée, ou sectionnale) : Privée**Descriptif du bien :**Dépendances agricoles en pierre et toiture tuiles(non retenu au titre du changement de destination du fait de la présence d'un site d'exploitation)**Proposition de prescriptions de nature à assurer la préservation, la conservation ou la restauration du bien :**Soumettre au permis de démoliren cas de réhabilitation, conservation des facteurs représentatifs et des matériaux locaux et d'origineRespect du Nuancier du Maine et Loire**Identification des arbres à protéger**

Âge estimé : _____

Taille Hauteur : _____ Diamètre : _____

Critères d'identification :

- l'arbre présente une morphologie ou physionomie impaire
- l'arbre possède un fonctionnement original ou des adaptations particulières au milieu (ex : posé sur rocher...)
- l'arbre présente des particularités physiologiques (ex : blanchissement d'une partie du feuillage...)
- l'arbre constitue un gîte pour la faune
- autre : _____

Justifier :**État du bien / État de l'arbre :**Bon état structurel général**Descriptif des abords :**En villageInclus dans une propriété privée / Peu visible de la voirie

FICHE DE RENSEIGNEMENT POUR LA REALISATION DE L'INVENTAIRE (1 fiche par par petit patrimoine ou élément paysagèr)

à remplir par les services de Cholet Agglomération

N ° de la fiche :	Statut de la demande :
	Date de traitement de la demande : / /

Commune : LYS-HAUT-LAYON (ST-HILAIRE-DU-BOIS)

N° de parcelle : 286 K 0517

Nom du lieu - dit : La Basse Beunoche

Date de la demande : 1 5 0 / 5 / 2 0 2 4

Objet de la demande

Ajout d'un élément patrimonial
 Suppression d'un élément patrimonial
 Ajout d'un élément paysager remarquable

L'élément est - il situé dans un périmètre d' « invariants » :

<input type="checkbox"/> Environnement et patrimoine naturel <i>Natura 2000, Sites classés, sites inscrits, ZNIEFF, EBC, zones humides, captage d'eau potable...</i>	Préciser :
<input type="checkbox"/> Patrimoine bâti <i>Monuments historiques, sites classés, sites inscrits, SPR, zones de sensibilité archéologique...</i>	Préciser :
<input type="checkbox"/> Risques et nuisances <i>Risques naturels (inondations, mouvements de terrain...), technologiques, nuisances sonores...</i>	Préciser :
<input type="checkbox"/> Activités agricoles <i>Siège d'exploitation, bâtiment générant un périmètre de réciprocité, circulation d'engins agricoles...</i>	Préciser :
<input type="checkbox"/> Activités humaines <i>Station épuration, carrières, ICPE...</i>	Préciser :

Intêret de la préservation

Inscription en tant qu'élément patrimonial ou paysager à protéger au titre de l'article L151-19 du Code de l'urbanisme pour des motifs d'ordre :

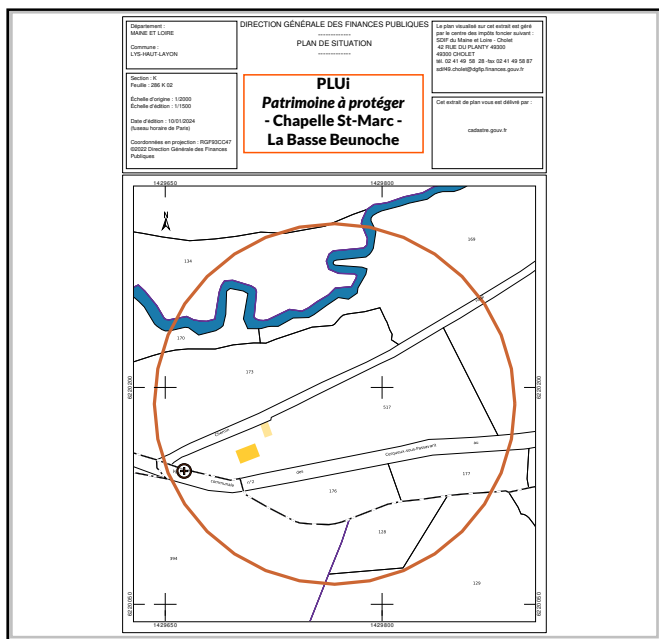
Historique
 Culturel
 Architectural

Inscription en tant qu'élément paysager à protéger au titre de l'article L151-23 du Code de l'urbanisme pour des motifs d'ordre :

Écologique

Justification de l'intêret : Monument représentatif de l'histoire religieuse de la commune

Repérage graphique (point ou périmètre) :



Photographie :



Date de la prise de vue : 2 0 2 4

Photographe : LYS-HAUT-LAYON

Identification du patrimoine à protéger

Nom de l'édifice ou élément : Chapelle St-MarcTypologie du bâti : Croix & CalvairesRepères historiques (date) : NCAuteur(s) : NCType de propriété (communale, départementale, privée, ou sectionnale) : Privée

Descriptif du bien :

Oratoire en pierre représentant une Vierge Marie.

Proposition de prescriptions de nature à assurer la préservation, la conservation ou la restauration du bien :

Soumettre au permis de démoliren cas de réhabilitation, conservation des facteurs représentatifs et des matériaux locaux et d'origine

Identification des arbres à protéger

Âge estimé : _____

Taille Hauteur : _____ Diâmètre : _____

Critères d'identification :

- l'arbre présente une morphologie ou physionomie impaire
- l'arbre possède un fonctionnement original ou des adaptations particulières au milieu (ex : posé sur rocher...)
- l'arbre présente des particularités physiologiques (ex : blanchissement d'une partie du feuillage...)
- l'arbre constitue un gîte pour la faune
- autre : _____

Justifier :

État du bien / État de l'arbre :

Bon état structurel général

Descriptif des abords :

En campagneInclus dans une propriété privée / Visible de la voirie

FICHE DE RENSEIGNEMENT POUR LA REALISATION DE L'INVENTAIRE (1 fiche par par petit patrimoine ou élément paysagèr)

à remplir par les services de Cholet Agglomération

N ° de la fiche :	Statut de la demande :
	Date de traitement de la demande : / /

Commune : LYS-HAUT-LAYON (ST-HILAIRE-DU-BOIS)

N° de parcelle : 286 K 255

Nom du lieu - dit : Le Petit Bourneau

Date de la demande : 1 5 0 / 5 / 2 0 2 4

Objet de la demande

- Ajout d'un élément patrimonial Suppression d'un élément patrimonial Ajout d'un élément paysager remarquable

L'élément est - il situé dans un périmètre d' « invariants » :

<input type="checkbox"/> Environnement et patrimoine naturel <i>Natura 2000, Sites classés, sites inscrits, ZNIEFF, EBC, zones humides, captage d'eau potable...</i>	Préciser :
<input type="checkbox"/> Patrimoine bâti <i>Monuments historiques, sites classés, sites inscrits, SPR, zones de sensibilité archéologique...</i>	Préciser :
<input type="checkbox"/> Risques et nuisances <i>Risques naturels (inondations, mouvements de terrain...), technologiques, nuisances sonores...</i>	Préciser :
<input type="checkbox"/> Activités agricoles <i>Siège d'exploitation, bâtiment générant un périmètre de réciprocity, circulation d'engins agricoles...</i>	Préciser :
<input type="checkbox"/> Activités humaines <i>Station épuration, carrières, ICPE...</i>	Préciser :

Intêret de la préservation

Inscription en tant qu'élément patrimonial ou paysager à protéger au titre de l'article L151-19 du Code de l'urbanisme pour des motifs d'ordre :

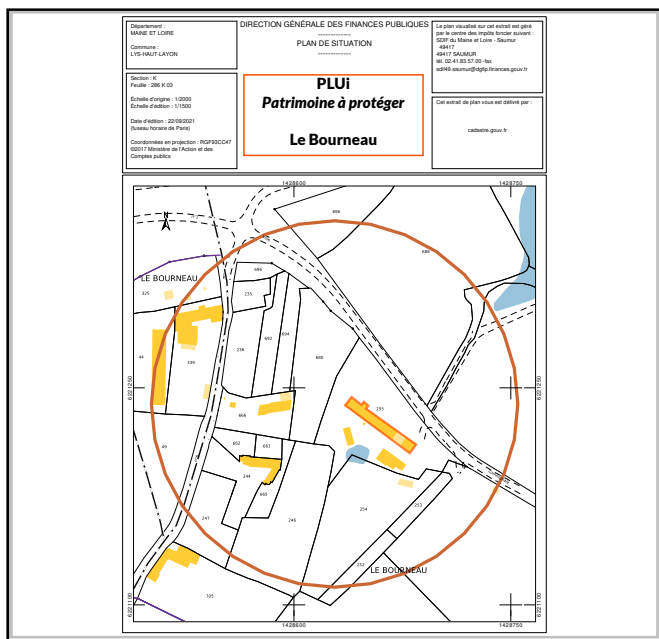
- Historique Culturel Architectural

Inscription en tant qu'élément paysager à protéger au titre de l'article L151-23 du Code de l'urbanisme pour des motifs d'ordre :

- Écologique

Justification de l'intêret : Bâti représentatif de l'histoire et l'architecture rurale de la commune

Repérage graphique (point ou périmètre) :



Photographie :



Date de la prise de vue : 2 0 2 1

Photographe : LYS-HAUT-LAYON

Identification du patrimoine à protégerNom de l'édifice ou élément : MaisonTypologie du bâti : Habitation / Bâti d'activités agricolesRepères historiques (date) : 18e siècle, 19e siècleAuteur(s) : NCType de propriété (communale, départementale, privée, ou sectionnale) : Privée**Descriptif du bien :**Maison 18e siècle ; remaniée 19e siècle, en Grès, brique, moellon, appareil mixte, enduit, toiture ardoiseGrange / Séchoir en continuité**Proposition de prescriptions de nature à assurer la préservation, la conservation ou la restauration du bien :**Soumettre au permis de démoliren cas de réhabilitation, conservation des facteurs représentatifs et des matériaux locaux et d'origineRespect du Nuancier du Maine et Loire**Identification des arbres à protéger**

Âge estimé : _____

Taille Hauteur : _____ Diâmètre : _____

Critères d'identification :

- l'arbre présente une morphologie ou physionomie impaire
- l'arbre possède un fonctionnement original ou des adaptations particulières au milieu (ex : posé sur rocher...)
- l'arbre présente des particularités physiologiques (ex : blanchissement d'une partie du feuillage...)
- l'arbre constitue un gîte pour la faune
- autre : _____

Justifier :**État du bien / État de l'arbre :**Bon état structurel général**Descriptif des abords :**En villageInclus dans une propriété privée / Visible de la voirie

FICHE DE RENSEIGNEMENT POUR LA REALISATION DE L'INVENTAIRE (1 fiche par par petit patrimoine ou élément paysagèr)

à remplir par les services de Cholet Agglomération

N ° de la fiche :	Statut de la demande :
	Date de traitement de la demande : / /

Commune : LYS-HAUT-LAYON (ST-HILAIRE-DU-BOIS)

N° de parcelle : 286 J 369

Nom du lieu - dit : La Petite Tremblaie

Date de la demande : 1 5 0 / 5 / 2 0 2 4

Objet de la demande

- Ajout d'un élément patrimonial Suppression d'un élément patrimonial Ajout d'un élément paysager remarquable

L'élément est - il situé dans un périmètre d' « invariants » :

<input type="checkbox"/> Environnement et patrimoine naturel <i>Natura 2000, Sites classés, sites inscrits, ZNIEFF, EBC, zones humides, captage d'eau potable...</i>	Préciser :
<input type="checkbox"/> Patrimoine bâti <i>Monuments historiques, sites classés, sites inscrits, SPR, zones de sensibilité archéologique...</i>	Préciser :
<input type="checkbox"/> Risques et nuisances <i>Risques naturels (inondations, mouvements de terrain...), technologiques, nuisances sonores...</i>	Préciser :
<input type="checkbox"/> Activités agricoles <i>Siège d'exploitation, bâtiment générant un périmètre de réciprocity, circulation d'engins agricoles...</i>	Préciser :
<input type="checkbox"/> Activités humaines <i>Station épuration, carrières, ICPE...</i>	Préciser :

Intêret de la préservation

Inscription en tant qu'élément patrimonial ou paysager à protéger au titre de l'article L151-19 du Code de l'urbanisme pour des motifs d'ordre :

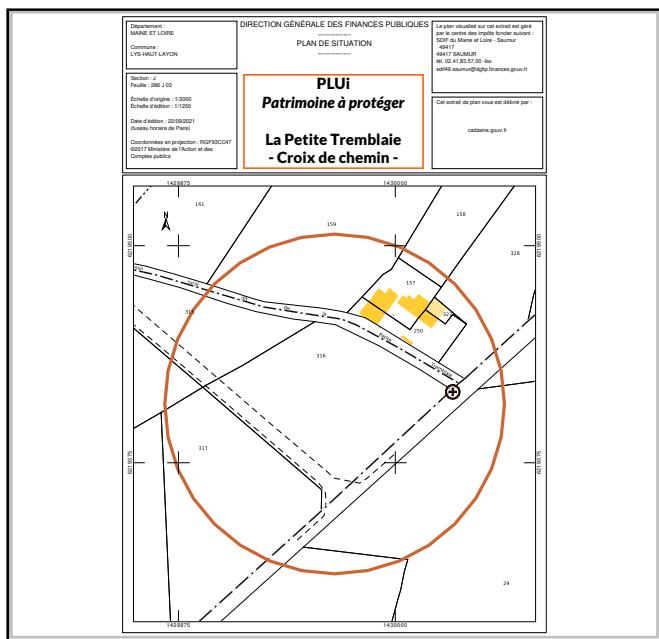
- Historique Culturel Architectural

Inscription en tant qu'élément paysager à protéger au titre de l'article L151-23 du Code de l'urbanisme pour des motifs d'ordre :


- Écologique

Justification de l'intêret : Monument représentatif de l'histoire religieuse de la commune

Repérage graphique (point ou périmètre) :



Photographie :



Date de la prise de vue : 2 0 2 1

Photographe : LYS-HAUT-LAYON

Identification du patrimoine à protégerNom de l'édifice ou élément : Croix de cheminTypologie du bâti : Croix & CalvairesRepères historiques (date) : 2e moitié 19e siècleAuteur(s) : NCType de propriété (communale, départementale, privée, ou sectionnale) : Publique**Descriptif du bien :**Mérimée IA00052440Granite, pierre de taille, enduit**Proposition de prescriptions de nature à assurer la préservation, la conservation ou la restauration du bien :**Soumettre au permis de démoliren cas de réhabilitation, conservation des facteurs représentatifs et des matériaux locaux et d'origine**Identification des arbres à protéger**

Âge estimé : _____

Taille Hauteur : _____ Diamètre : _____

Critères d'identification :

- l'arbre présente une morphologie ou physionomie impaire
- l'arbre possède un fonctionnement original ou des adaptations particulières au milieu (ex : posé sur rocher...)
- l'arbre présente des particularités physiologiques (ex : blanchissement d'une partie du feuillage...)
- l'arbre constitue un gîte pour la faune
- autre : _____

Justifier :**État du bien / État de l'arbre :**Bon état structurel général**Descriptif des abords :**En campagneSur le domaine public / Visible de la voirie

FICHE DE RENSEIGNEMENT POUR LA REALISATION DE L'INVENTAIRE (1 fiche par par petit patrimoine ou élément paysagèr)

à remplir par les services de Cholet Agglomération

N ° de la fiche :	Statut de la demande :
	Date de traitement de la demande : / /

Commune : LYS-HAUT-LAYON (ST-HILAIRE-DU-BOIS)

N° de parcelle : 2886 J 0243

Nom du lieu - dit : La Theilande

Date de la demande : 1 5 0 / 5 / 2 0 2 4

Objet de la demande

Ajout d'un élément patrimonial Suppression d'un élément patrimonial Ajout d'un élément paysager remarquable

L'élément est - il situé dans un périmètre d'« invariants » :

<input type="checkbox"/> Environnement et patrimoine naturel <i>Natura 2000, Sites classés, sites inscrits, ZNIEFF, EBC, zones humides, captage d'eau potable...</i>	Préciser :
<input type="checkbox"/> Patrimoine bâti <i>Monuments historiques, sites classés, sites inscrits, SPR, zones de sensibilité archéologique...</i>	Préciser :
<input type="checkbox"/> Risques et nuisances <i>Risques naturels (inondations, mouvements de terrain...), technologiques, nuisances sonores...</i>	Préciser :
<input type="checkbox"/> Activités agricoles <i>Siège d'exploitation, bâtiment générant un périmètre de réciprocity, circulation d'engins agricoles...</i>	Préciser :
<input type="checkbox"/> Activités humaines <i>Station épuration, carrières, ICPE...</i>	Préciser :

Intêret de la préservation

Inscription en tant qu'élément patrimonial ou paysager à protéger au titre de l'article L151-19 du Code de l'urbanisme pour des motifs d'ordre :

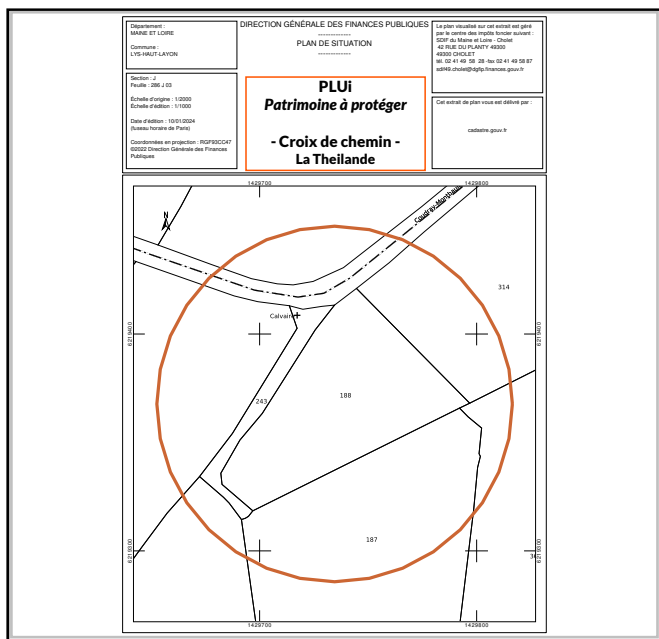
Historique Culturel Architectural

Inscription en tant qu'élément paysager à protéger au titre de l'article L151-23 du Code de l'urbanisme pour des motifs d'ordre :

Écologique

Justification de l'intérêt : Monument représentatif de l'histoire religieuse de la commune

Repérage graphique (point ou périmètre) :



Photographie :



Date de la prise de vue : 2 0 2 4

Photographe : LYS-HAUT-LAYON

Identification du patrimoine à protégerNom de l'édifice ou élément : Croix de la TheilandeTypologie du bâti : Croix & CalvairesRepères historiques (date) : 1948Auteur(s) : NCType de propriété (communale, départementale, privée, ou sectionnale) : Privée**Descriptif du bien :**Croix en pierre sur socle en pierre, représentant un Christ**Proposition de prescriptions de nature à assurer la préservation, la conservation ou la restauration du bien :**Soumettre au permis de démoliren cas de réhabilitation, conservation des facteurs représentatifs et des matériaux locaux et d'origine**Identification des arbres à protéger**

Âge estimé : _____

Taille Hauteur : _____ Diamètre : _____

Critères d'identification :

- l'arbre présente une morphologie ou physionomie impaire
- l'arbre possède un fonctionnement original ou des adaptations particulières au milieu (ex : posé sur rocher...)
- l'arbre présente des particularités physiologiques (ex : blanchissement d'une partie du feuillage...)
- l'arbre constitue un gîte pour la faune
- autre : _____

Justifier :**État du bien / État de l'arbre :**Bon état structurel général**Descriptif des abords :**En campagneInclus dans une propriété privée / Visible de la voirie

FICHE DE RENSEIGNEMENT POUR LA REALISATION DE L'INVENTAIRE (1 fiche par par petit patrimoine ou élément paysagèr)

à remplir par les services de Cholet Agglomération

N ° de la fiche :	Statut de la demande :
	Date de traitement de la demande : / /

Commune : LYS-HAUT-LAYON (ST-HILAIRE-DU-BOIS)

N° de parcelle : 286 J 193

Nom du lieu - dit : La Bénardière

Date de la demande : 1 5 0 / 5 / 2 0 2 4

Objet de la demande

- Ajout d'un élément patrimonial Suppression d'un élément patrimonial Ajout d'un élément paysager remarquable

L'élément est - il situé dans un périmètre d'« invariants » :

<input type="checkbox"/> Environnement et patrimoine naturel <i>Natura 2000, Sites classés, sites inscrits, ZNIEFF, EBC, zones humides, captage d'eau potable...</i>	Préciser :
<input type="checkbox"/> Patrimoine bâti <i>Monuments historiques, sites classés, sites inscrits, SPR, zones de sensibilité archéologique...</i>	Préciser :
<input type="checkbox"/> Risques et nuisances <i>Risques naturels (inondations, mouvements de terrain...), technologiques, nuisances sonores...</i>	Préciser :
<input type="checkbox"/> Activités agricoles <i>Siège d'exploitation, bâtiment générant un périmètre de réciprocity, circulation d'engins agricoles...</i>	Préciser :
<input type="checkbox"/> Activités humaines <i>Station épuration, carrières, ICPE...</i>	Préciser :

Intêret de la préservation

Inscription en tant qu'élément patrimonial ou paysager à protéger au titre de l'article L151-19 du Code de l'urbanisme pour des motifs d'ordre :

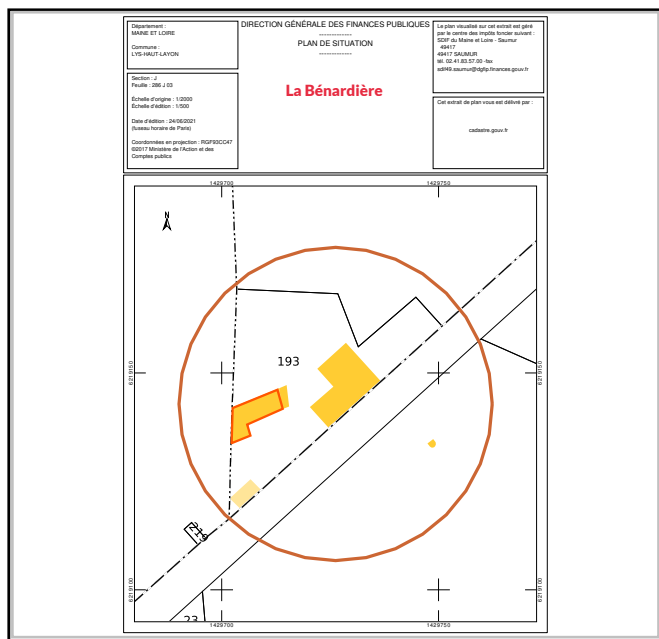
- Historique Culturel Architectural

Inscription en tant qu'élément paysager à protéger au titre de l'article L151-23 du Code de l'urbanisme pour des motifs d'ordre :

- Écologique

Justification de l'intérêt : Bâti représentatif de l'histoire et l'architecture rurale de la commune

Repérage graphique (point ou périmètre) :



Photographie :



Date de la prise de vue : 2 0 2 1

Photographe : LYS-HAUT-LAYON

Identification du patrimoine à protégerNom de l'édifice ou élément : GrangeTypologie du bâti : Bâtiments d'activités agricolesRepères historiques (date) : NCAuteur(s) : NCType de propriété (communale, départementale, privée, ou sectionnale) : Privée**Descriptif du bien :**Grange en pierres et toiture ardoises(non retenu au titre du changement de destination)**Proposition de prescriptions de nature à assurer la préservation, la conservation ou la restauration du bien :**Soumettre au permis de démoliren cas de réhabilitation, conservation des facteurs représentatifs et des matériaux locaux et d'origine**Identification des arbres à protéger**

Âge estimé : _____

Taille Hauteur : _____ Diamètre : _____

Critères d'identification :

- l'arbre présente une morphologie ou physionomie impaire
- l'arbre possède un fonctionnement original ou des adaptations particulières au milieu (ex : posé sur rocher...)
- l'arbre présente des particularités physiologiques (ex : blanchissement d'une partie du feuillage...)
- l'arbre constitue un gîte pour la faune
- autre : _____

Justifier :**État du bien / État de l'arbre :**Bon état structurel général**Descriptif des abords :**En campagneInclus dans une propriété privée / Visible de la voirie

FICHE DE RENSEIGNEMENT POUR LA REALISATION DE L'INVENTAIRE

(1 fiche par par petit patrimoine ou élément paysagèr)

à remplir par les services de Cholet Agglomération

N ° de la fiche : Statut de la demande :
 Date de traitement de la demande : / /

Commune : **LYS-HAUT-LAYON (ST-HILAIRE-DU-BOIS)**
 N° de parcelle : **286 J 157**
 Nom du lieu - dit : **La Petite Tremblaie**
 Date de la demande : **1 5 0 / 5 / 2 0 2 4**

Objet de la demande

Ajout d'un élément patrimonial
 Suppression d'un élément patrimonial
 Ajout d'un élément paysager remarquable

L'élément est - il situé dans un périmètre d' « invariants » :

Environnement et patrimoine naturel *Préciser :*
Natura 2000, Sites classés, sites inscrits, ZNIEFF, EBC, zones humides, captage d'eau potable...
 Patrimoine bâti *Préciser :*
Monuments historiques, sites classés, sites inscrits, SPR, zones de sensibilité archéologique...
 Risques et nuisances *Préciser :*
Risques naturels (inondations, mouvements de terrain...), technologiques, nuisances sonores...
 Activités agricoles *Préciser :*
Siège d'exploitation, bâtiment générant un périmètre de réciprocity, circulation d'engins agricoles...
 Activités humaines *Préciser :*
Station épuration, carrières, ICPE...

Intêret de la préservation

Inscription en tant qu'élément patrimonial ou paysager à protéger au titre de l'article L151-19 du Code de l'urbanisme pour des motifs d'ordre :

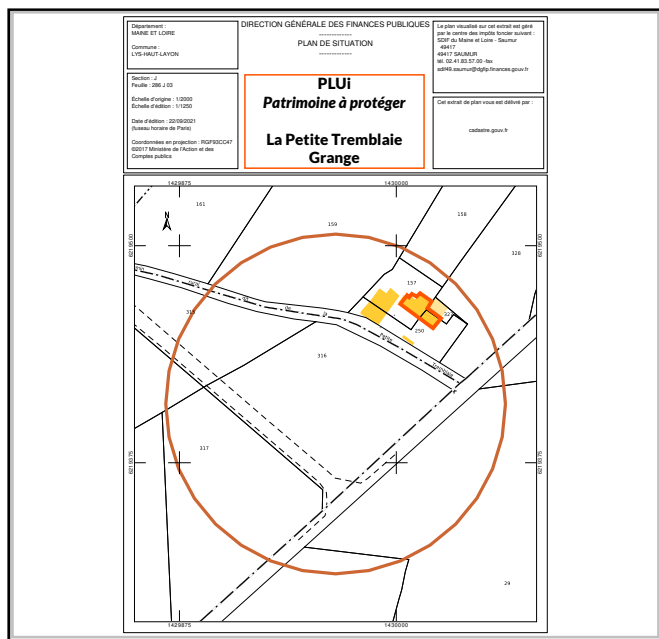
Historique
 Culturel
 Architectural

Inscription en tant qu'élément paysager à protéger au titre de l'article L151-23 du Code de l'urbanisme pour des motifs d'ordre :

Écologique

Justification de l'intérêt : **Bâti représentatif de l'histoire et l'architecture rurale de la commune**

Repérage graphique (point ou périmètre) :



Photographie :



Date de la prise de vue : **2 0 2 1**

Photographe : **LYS-HAUT-LAYON**

Identification du patrimoine à protégerNom de l'édifice ou élément : GrangeTypologie du bâti : Bâtiment d'activités agricolesRepères historiques (date) : NCAuteur(s) : NCType de propriété (communale, départementale, privée, ou sectionnale) : Privée**Descriptif du bien :**Grange en pierres, toiture tuiles(non retenue au titre du changement de destination)**Proposition de prescriptions de nature à assurer la préservation, la conservation ou la restauration du bien :**Soumettre au permis de démoliren cas de réhabilitation, conservation des facteurs représentatifs et des matériaux locaux et d'origineRespect du Nuancier du Maine et Loire**Identification des arbres à protéger**

Âge estimé : _____

Taille Hauteur : _____ Diâmètre : _____

Critères d'identification :

- l'arbre présente une morphologie ou physionomie impaire
- l'arbre possède un fonctionnement original ou des adaptations particulières au milieu (ex : posé sur rocher...)
- l'arbre présente des particularités physiologiques (ex : blanchissement d'une partie du feuillage...)
- l'arbre constitue un gîte pour la faune
- autre : _____

Justifier :**État du bien / État de l'arbre :**Bon état structurel général**Descriptif des abords :**En campagneInclus dans une propriété privée / Visible de la voirie

FICHE DE RENSEIGNEMENT POUR LA REALISATION DE L'INVENTAIRE (1 fiche par par petit patrimoine ou élément paysagèr)

à remplir par les services de Cholet Agglomération

N ° de la fiche :	Statut de la demande :
	Date de traitement de la demande : / /

Commune : LYS-HAUT-LAYON (ST-HILAIRE-DU-BOIS)

N° de parcelle : 286 J 070

Nom du lieu - dit : La Theilande

Date de la demande : 1 5 0 / 5 / 2 0 2 4

Objet de la demande

- Ajout d'un élément patrimonial
 Suppression d'un élément patrimonial
 Ajout d'un élément paysager remarquable

L'élément est - il situé dans un périmètre d'« invariants » :

<input type="checkbox"/> Environnement et patrimoine naturel <i>Natura 2000, Sites classés, sites inscrits, ZNIEFF, EBC, zones humides, captage d'eau potable...</i>	<i>Préciser :</i>
<input type="checkbox"/> Patrimoine bâti <i>Monuments historiques, sites classés, sites inscrits, SPR, zones de sensibilité archéologique...</i>	<i>Préciser :</i>
<input type="checkbox"/> Risques et nuisances <i>Risques naturels (inondations, mouvements de terrain...), technologiques, nuisances sonores...</i>	<i>Préciser :</i>
<input checked="" type="checkbox"/> Activités agricoles <i>Siège d'exploitation, bâtiment générant un périmètre de réciprocity, circulation d'engins agricoles...</i>	<i>Préciser : <u>site d'exploitation</u></i>
<input type="checkbox"/> Activités humaines <i>Station épuration, carrières, ICPE...</i>	<i>Préciser :</i>

Intêret de la préservation

Inscription en tant qu'élément patrimonial ou paysager à protéger au titre de l'article L151-19 du Code de l'urbanisme pour des motifs d'ordre :

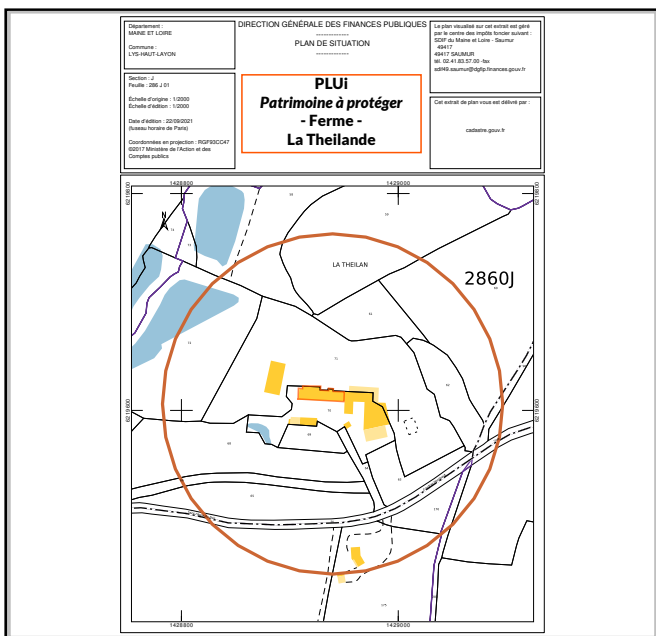
- Historique
 Culturel
 Architectural

Inscription en tant qu'élément paysager à protéger au titre de l'article L151-23 du Code de l'urbanisme pour des motifs d'ordre :

- Écologique

Justification de l'intêret : Bâti représentatif de l'histoire et l'architecture rurale de la commune

Repérage graphique (point ou périmètre) : Photographie :



Date de la prise de vue : 2 0 2 1

Photographe : LYS-HAUT-LAYON

Identification du patrimoine à protégerNom de l'édifice ou élément : FermeTypologie du bâti : HabitationRepères historiques (date) : 15ème siècle, remanié au 19ème

Auteur(s) : _____

Type de propriété (communale, départementale, privée, ou sectionnale) : Privée**Descriptif du bien :**Mérimée IA00052455Ferme en Grès, moellon, enduit avec vestige chapelle 2e moitié 15e siècle ; remaniée et agrandie au 19e siècle**Proposition de prescriptions de nature à assurer la préservation, la conservation ou la restauration du bien :**Soumettre au permis de démoliren cas de réhabilitation, conservation des facteurs représentatifs et des matériaux locaux et d'origineRespect du Nuancier du Maine et Loire**Identification des arbres à protéger**

Âge estimé : _____

Taille Hauteur : _____ Diâmètre : _____

Critères d'identification :

- l'arbre présente une morphologie ou physionomie impaire
- l'arbre possède un fonctionnement original ou des adaptations particulières au milieu (ex : posé sur rocher...)
- l'arbre présente des particularités physiologiques (ex : blanchissement d'une partie du feuillage...)
- l'arbre constitue un gîte pour la faune
- autre : _____

Justifier :**État du bien / État de l'arbre :**Passable**Descriptif des abords :**En villageInclus dans une propriété agricole privée / Visible de la voirie

FICHE DE RENSEIGNEMENT POUR LA REALISATION DE L'INVENTAIRE (1 fiche par par petit patrimoine ou élément paysagèr)

à remplir par les services de Cholet Agglomération

N ° de la fiche :	Statut de la demande :
	Date de traitement de la demande : / /

Commune : LYS-HAUT-LAYON (ST-HILAIRE-DU-BOIS)

N° de parcelle : 286 I 318

Nom du lieu - dit : Le Coudray-Montbault

Date de la demande : 1 5 0 / 5 / 2 0 2 4

Objet de la demande

- Ajout d'un élément patrimonial Suppression d'un élément patrimonial Ajout d'un élément paysager remarquable

L'élément est - il situé dans un périmètre d' « invariants » :

<input type="checkbox"/> Environnement et patrimoine naturel <i>Natura 2000, Sites classés, sites inscrits, ZNIEFF, EBC, zones humides, captage d'eau potable...</i>	Préciser :
<input checked="" type="checkbox"/> Patrimoine bâti <i>Monuments historiques, sites classés, sites inscrits, SPR, zones de sensibilité archéologique...</i>	Préciser : <u>Monuments Historiques</u>
<input type="checkbox"/> Risques et nuisances <i>Risques naturels (inondations, mouvements de terrain...), technologiques, nuisances sonores...</i>	Préciser :
<input type="checkbox"/> Activités agricoles <i>Siège d'exploitation, bâtiment générant un périmètre de réciprocité, circulation d'engins agricoles...</i>	Préciser :
<input type="checkbox"/> Activités humaines <i>Station épuration, carrières, ICPE...</i>	Préciser :

Intêret de la préservation

Inscription en tant qu'élément patrimonial ou paysager à protéger au titre de l'article L151-19 du Code de l'urbanisme pour des motifs d'ordre :

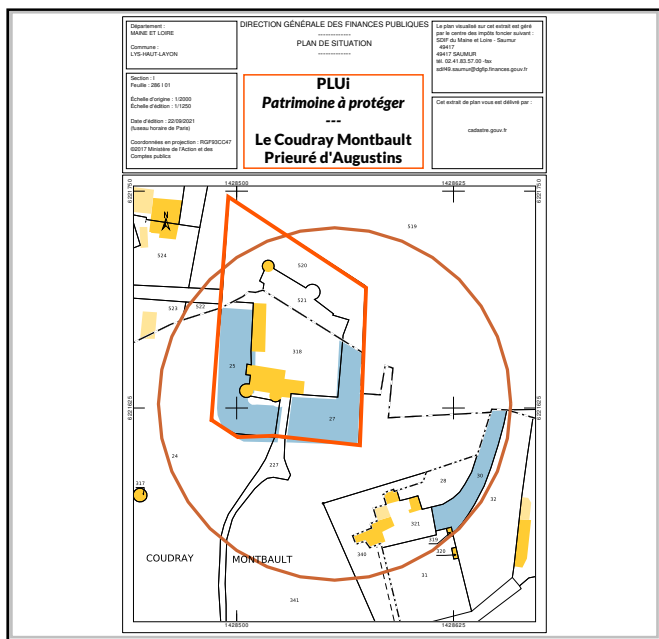
- Historique Culturel Architectural

Inscription en tant qu'élément paysager à protéger au titre de l'article L151-23 du Code de l'urbanisme pour des motifs d'ordre :

- Écologique

Justification de l'intêret : Bâti monumental représentatif de l'histoire et l'architecture rurale de la commune

Repérage graphique (point ou périmètre) :



Photographie :



Date de la prise de vue : 2 0 2 1

Photographe : LYS-HAUT-LAYON

Identification du patrimoine à protégerNom de l'édifice ou élément : Château FortTypologie du bâti : Manoirs & ChâteauxRepères historiques (date) : 16e siècle ; 18e siècle

Auteur(s) : _____

Type de propriété (communale, départementale, privée, ou sectionnale) : Privée**Descriptif du bien :**Fiche Mérimée PA00109406 / IA00052430 - Classé Monument Historique en 1965Façades et toitures de l'ensemble des bâtiments, vestiges de l'ancien château, douves (cad. I 520, 521) : inscription par arrêté du 12 avril 1965 ;Ancienne chapelle prieurale Saint-Jacques (chapelle du Sépulcre avec tout son décor intérieur et autres vestiges de l'édifice) (cad. I 29) : classement par arrêté du 27 avril 1965Château fort du 13e siècle dont subsistent des ruines vers nord et les douves ; reconstruction vers sud d'un château limite 15e siècle 16e siècle ; colombier du 16e siècle ; pont de 1599, daté par travaux historiques ; reprise du bâtiment ouest au 18e siècle ; et au 19e siècle ; reprise de détail au 19e siècle ;**Proposition de prescriptions de nature à assurer la préservation, la conservation ou la restauration du bien :**Soumettre au permis de démoliren cas de réhabilitation, conservation des facteurs représentatifs et des matériaux locaux et d'origine**Identification des arbres à protéger**

Âge estimé : _____

Taille Hauteur : _____ Diamètre : _____

Critères d'identification :

- l'arbre présente une morphologie ou physionomie impaire
- l'arbre possède un fonctionnement original ou des adaptations particulières au milieu (ex : posé sur rocher...)
- l'arbre présente des particularités physiologiques (ex : blanchissement d'une partie du feuillage...)
- l'arbre constitue un gîte pour la faune
- autre : _____

Justifier :**État du bien / État de l'arbre :**Bon état structurel général, Parties en ruines sur la chapelle**Descriptif des abords :**En villageInclus dans une propriété privée / Visible de la voirie

FICHE DE RENSEIGNEMENT POUR LA REALISATION DE L'INVENTAIRE (1 fiche par par petit patrimoine ou élément paysagèr)

à remplir par les services de Cholet Agglomération

N ° de la fiche :	Statut de la demande :
	Date de traitement de la demande : / /

Commune : LYS-HAUT-LAYON (ST-HILAIRE-DU-BOIS)

N° de parcelle : 286 I 108

Nom du lieu - dit : L'Epinay

Date de la demande : 1 5 0 / 5 / 2 0 2 4

Objet de la demande

Ajout d'un élément patrimonial
 Suppression d'un élément patrimonial
 Ajout d'un élément paysager remarquable

L'élément est - il situé dans un périmètre d' « invariants » :

<input type="checkbox"/> Environnement et patrimoine naturel <i>Natura 2000, Sites classés, sites inscrits, ZNIEFF, EBC, zones humides, captage d'eau potable...</i>	Préciser :
<input type="checkbox"/> Patrimoine bâti <i>Monuments historiques, sites classés, sites inscrits, SPR, zones de sensibilité archéologique...</i>	Préciser :
<input type="checkbox"/> Risques et nuisances <i>Risques naturels (inondations, mouvements de terrain...), technologiques, nuisances sonores...</i>	Préciser :
<input type="checkbox"/> Activités agricoles <i>Siège d'exploitation, bâtiment générant un périmètre de réciprocity, circulation d'engins agricoles...</i>	Préciser :
<input checked="" type="checkbox"/> Activités humaines <i>Station épuration, carrières, ICPE...</i>	Préciser : <u>Armurerie</u>

Intêret de la préservation

Inscription en tant qu'élément patrimonial ou paysager à protéger au titre de l'article L151-19 du Code de l'urbanisme pour des motifs d'ordre :

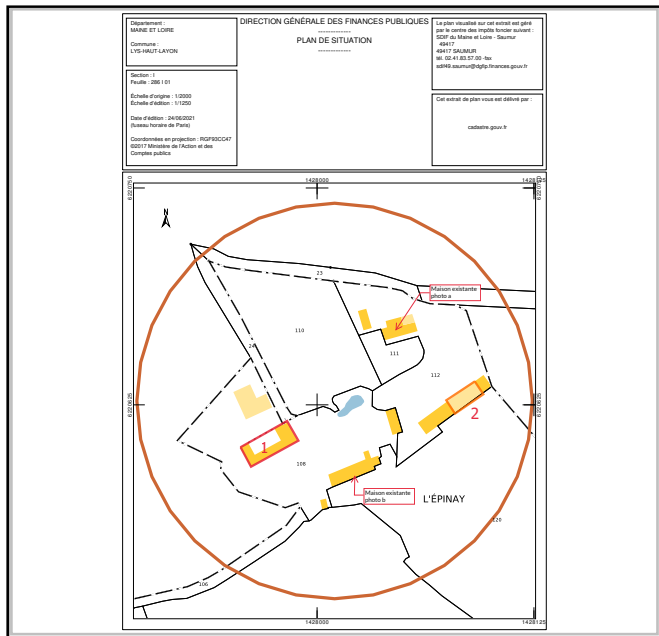
Historique
 Culturel
 Architectural

Inscription en tant qu'élément paysager à protéger au titre de l'article L151-23 du Code de l'urbanisme pour des motifs d'ordre :

Écologique

Justification de l'intêret : Bâti représentatif de l'histoire et l'architecture rurale de la commune

Repérage graphique (point ou périmètre) :



Photographie :



Date de la prise de vue : 2 0 2 1

Photographe : LYS-HAUT-LAYON

Identification du patrimoine à protégerNom de l'édifice ou élément : **Manoir et bâtiments agricoles**Typologie du bâti : **Bâtiment d'activités agricoles / Habitation**Repères historiques (date) : **Limite 15e siècle 16e siècle ; 19e siècle**Auteur(s) : **NC**Type de propriété (communale, départementale, privée, ou sectionnale) : **Privée****Descriptif du bien :****Mérimée IA00052433****Manoir limite 15e siècle 16e siècle. Reprise au 19e siècle. Grange et étable à vaches vers l'ouest construites au 19e siècle. Mentionné en 1540 comme maison noble****Présence de 2 habitations , d'une bergerie, et d'une grange (éligible au changement de destination)****Proposition de prescriptions de nature à assurer la préservation, la conservation ou la restauration du bien :****Soumettre au permis de démolir****en cas de réhabilitation, conservation des facteurs représentatifs et des matériaux locaux et d'origine****Identification des arbres à protéger**

Âge estimé :

Taille Hauteur : Diâmètre :

Critères d'identification :

- l'arbre présente une morphologie ou physionomie impaire
- l'arbre possède un fonctionnement original ou des adaptations particulières au milieu (ex : posé sur rocher...)
- l'arbre présente des particularités physiologiques (ex : blanchissement d'une partie du feuillage...)
- l'arbre constitue un gîte pour la faune
- autre :

Justifier :**État du bien / État de l'arbre :****Bon état structurel général****Descriptif des abords :****En village****Inclus dans une propriété privée /Peu visible de la voirie**

FICHE DE RENSEIGNEMENT POUR LA REALISATION DE L'INVENTAIRE (1 fiche par par petit patrimoine ou élément paysagèr)

à remplir par les services de Cholet Agglomération

N ° de la fiche :	Statut de la demande :
	Date de traitement de la demande : / /

Commune : LYS-HAUT-LAYON (ST-HILAIRE-DU-BOIS)

N° de parcelle : 286 H 0361

Nom du lieu - dit : La Chauvinière

Date de la demande : 1 5 0 / 5 / 2 0 2 4

Objet de la demande

Ajout d'un élément patrimonial Suppression d'un élément patrimonial Ajout d'un élément paysager remarquable

L'élément est - il situé dans un périmètre d' « invariants » :

<input type="checkbox"/> Environnement et patrimoine naturel <i>Natura 2000, Sites classés, sites inscrits, ZNIEFF, EBC, zones humides, captage d'eau potable...</i>	Préciser :
<input type="checkbox"/> Patrimoine bâti <i>Monuments historiques, sites classés, sites inscrits, SPR, zones de sensibilité archéologique...</i>	Préciser :
<input type="checkbox"/> Risques et nuisances <i>Risques naturels (inondations, mouvements de terrain...), technologiques, nuisances sonores...</i>	Préciser :
<input checked="" type="checkbox"/> Activités agricoles <i>Siège d'exploitation, bâtiment générant un périmètre de réciprocity, circulation d'engins agricoles...</i>	Préciser : <u>site d'exploitation</u>
<input type="checkbox"/> Activités humaines <i>Station épuration, carrières, ICPE...</i>	Préciser :

Intêret de la préservation

Inscription en tant qu'élément patrimonial ou paysager à protéger au titre de l'article L151-19 du Code de l'urbanisme pour des motifs d'ordre :

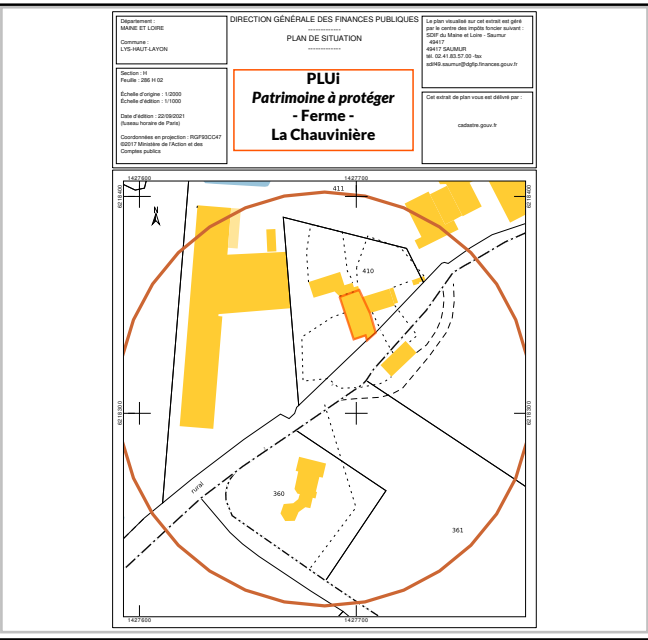
Historique Culturel Architectural

Inscription en tant qu'élément paysager à protéger au titre de l'article L151-23 du Code de l'urbanisme pour des motifs d'ordre :

Écologique

Justification de l'intêret : Bâti représentatif de l'histoire et l'architecture rurale de la commune

Repérage graphique (point ou périmètre) :



Photographie :



Date de la prise de vue : 2 0 2 3

Photographe : LYS-HAUT-LAYON

Identification du patrimoine à protégerNom de l'édifice ou élément : FermeTypologie du bâti : HabitationRepères historiques (date) : Ferme du 16e siècle ; remaniée au 19e siècleAuteur(s) : NCType de propriété (communale, départementale, privée, ou sectionnale) : Privée**Descriptif du bien :**Mérimée IA00052428Ferme de grès, moellon et enduit, toiture en tuiles creuse et mécanique**Proposition de prescriptions de nature à assurer la préservation, la conservation ou la restauration du bien :**Soumettre au permis de démoliren cas de réhabilitation, conservation des facteurs représentatifs et des matériaux locaux et d'origineRespect du Nuancier**Identification des arbres à protéger**

Âge estimé : _____

Taille Hauteur : _____ Diâmètre : _____

Critères d'identification :

- l'arbre présente une morphologie ou physionomie impaire
- l'arbre possède un fonctionnement original ou des adaptations particulières au milieu (ex : posé sur rocher...)
- l'arbre présente des particularités physiologiques (ex : blanchissement d'une partie du feuillage...)
- l'arbre constitue un gîte pour la faune
- autre : _____

Justifier :**État du bien / État de l'arbre :**Bon état structurel général**Descriptif des abords :**En villageInclus dans une propriété privée / Visible de la voirie

FICHE DE RENSEIGNEMENT POUR LA REALISATION DE L'INVENTAIRE (1 fiche par par petit patrimoine ou élément paysagèr)

à remplir par les services de Cholet Agglomération

N ° de la fiche :	Statut de la demande :
	Date de traitement de la demande : / /

Commune : LYS-HAUT-LAYON (ST-HILAIRE-DU-BOIS)

N° de parcelle : 286 H 0338, 337

Nom du lieu - dit : La Sérondière

Date de la demande : 1 5 0 / 5 / 2 0 2 4

Objet de la demande

- Ajout d'un élément patrimonial Suppression d'un élément patrimonial Ajout d'un élément paysager remarquable

L'élément est - il situé dans un périmètre d' « invariants » :

<input type="checkbox"/> Environnement et patrimoine naturel <i>Natura 2000, Sites classés, sites inscrits, ZNIEFF, EBC, zones humides, captage d'eau potable...</i>	Préciser :
<input type="checkbox"/> Patrimoine bâti <i>Monuments historiques, sites classés, sites inscrits, SPR, zones de sensibilité archéologique...</i>	Préciser :
<input type="checkbox"/> Risques et nuisances <i>Risques naturels (inondations, mouvements de terrain...), technologiques, nuisances sonores...</i>	Préciser :
<input type="checkbox"/> Activités agricoles <i>Siège d'exploitation, bâtiment générant un périmètre de réciprocity, circulation d'engins agricoles...</i>	Préciser :
<input type="checkbox"/> Activités humaines <i>Station épuration, carrières, ICPE...</i>	Préciser :

Intêret de la préservation

Inscription en tant qu'élément patrimonial ou paysager à protéger au titre de l'article L151-19 du Code de l'urbanisme pour des motifs d'ordre :

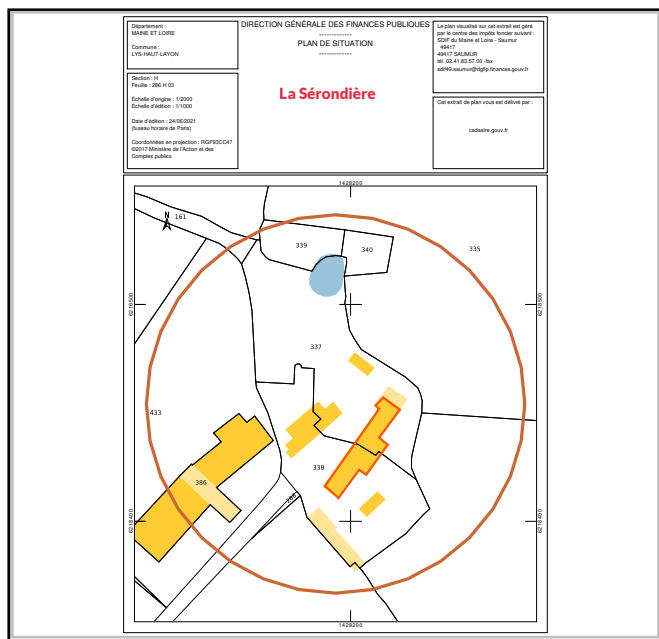
- Historique Culturel Architectural

Inscription en tant qu'élément paysager à protéger au titre de l'article L151-23 du Code de l'urbanisme pour des motifs d'ordre :

- Écologique

Justification de l'intêret : Bâti représentatif de l'histoire et l'architecture rurale de la commune

Repérage graphique (point ou périmètre) :



Photographie :



Date de la prise de vue : 2 0 2 1

Photographe : LYS-HAUT-LAYON

Identification du patrimoine à protégerNom de l'édifice ou élément : GrangeTypologie du bâti : Bâtiment d'activités agricolesRepères historiques (date) : NCAuteur(s) : NCType de propriété (communale, départementale, privée, ou sectionnale) : Privée**Descriptif du bien :**Grange en pierre et toiture tuiles, représentative du bâti agricole local(le bâti n'est pas éligible au changement de destination du fait de la présence d'un site agricole)**Proposition de prescriptions de nature à assurer la préservation, la conservation ou la restauration du bien :**Soumettre au permis de démoliren cas de réhabilitation, conservation des facteurs représentatifs et des matériaux locaux et d'origine**Identification des arbres à protéger**

Âge estimé : _____

Taille Hauteur : _____ Diamètre : _____

Critères d'identification :

- l'arbre présente une morphologie ou physionomie impaire
- l'arbre possède un fonctionnement original ou des adaptations particulières au milieu (ex : posé sur rocher...)
- l'arbre présente des particularités physiologiques (ex : blanchissement d'une partie du feuillage...)
- l'arbre constitue un gîte pour la faune
- autre : _____

Justifier :**État du bien / État de l'arbre :**Bon état structurel général**Descriptif des abords :**En villageInclus dans une propriété privée / Visible de la voirie

FICHE DE RENSEIGNEMENT POUR LA REALISATION DE L'INVENTAIRE (1 fiche par par petit patrimoine ou élément paysagèr)

à remplir par les services de Cholet Agglomération

N ° de la fiche :	Statut de la demande :
	Date de traitement de la demande : / /

Commune : LYS-HAUT-LAYON (ST-HILAIRE-DU-BOIS)

N° de parcelle : 286 H 0241

Nom du lieu - dit : La Petite Lohère

Date de la demande : 1 5 0 / 5 / 2 0 2 4

Objet de la demande

- Ajout d'un élément patrimonial Suppression d'un élément patrimonial Ajout d'un élément paysager remarquable

L'élément est - il situé dans un périmètre d' « invariants » :

- | | |
|---|------------------|
| <input type="checkbox"/> Environnement et patrimoine naturel
<i>Natura 2000, Sites classés, sites inscrits, ZNIEFF, EBC, zones humides, captage d'eau potable...</i> | Préciser : |
| <input type="checkbox"/> Patrimoine bâti
<i>Monuments historiques, sites classés, sites inscrits, SPR, zones de sensibilité archéologique...</i> | Préciser : |
| <input type="checkbox"/> Risques et nuisances
<i>Risques naturels (inondations, mouvements de terrain...), technologiques, nuisances sonores...</i> | Préciser : |
| <input type="checkbox"/> Activités agricoles
<i>Siège d'exploitation, bâtiment générant un périmètre de réciprocité, circulation d'engins agricoles...</i> | Préciser : |
| <input type="checkbox"/> Activités humaines
<i>Station épuration, carrières, ICPE...</i> | Préciser : |

Intêret de la préservation

Inscription en tant qu'élément patrimonial ou paysager à protéger au titre de l'article L151-19 du Code de l'urbanisme pour des motifs d'ordre :

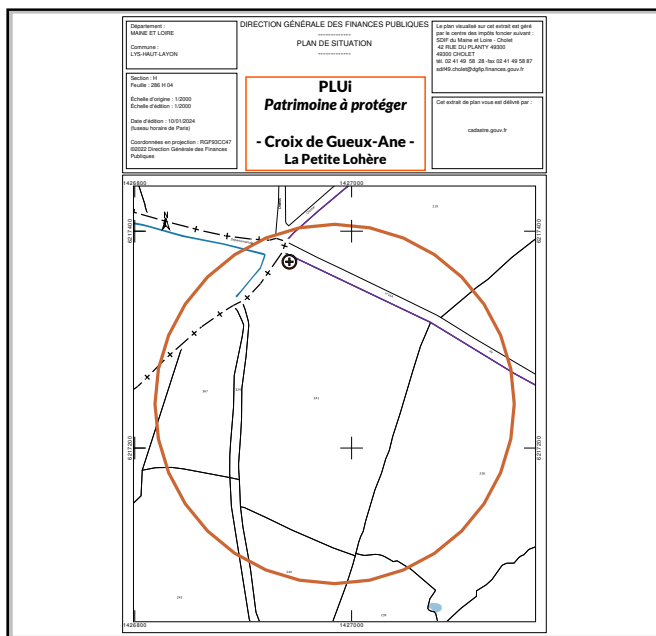
- Historique Culturel Architectural

Inscription en tant qu'élément paysager à protéger au titre de l'article L151-23 du Code de l'urbanisme pour des motifs d'ordre :

- Écologique

Justification de l'intêret : Monument représentatif de l'histoire religieuse de la commune

Repérage graphique (point ou périmètre) :



Photographie :



Date de la prise de vue : 2 0 2 4

Photographe : LYS-HAUT-LAYON

Identification du patrimoine à protégerNom de l'édifice ou élément : Croix de Gueux-ÂneTypologie du bâti : Croix & CalvairesRepères historiques (date) : NCAuteur(s) : NCType de propriété (communale, départementale, privée, ou sectionnale) : Privée**Descriptif du bien :**Croix en fer sur socle en pierre**Proposition de prescriptions de nature à assurer la préservation, la conservation ou la restauration du bien :**Soumettre au permis de démoliren cas de réhabilitation, conservation des facteurs représentatifs et des matériaux locaux et d'origine**Identification des arbres à protéger**

Âge estimé : _____

Taille Hauteur : _____ Diâmètre : _____

Critères d'identification :

- l'arbre présente une morphologie ou physionomie impaire
- l'arbre possède un fonctionnement original ou des adaptations particulières au milieu (ex : posé sur rocher...)
- l'arbre présente des particularités physiologiques (ex : blanchissement d'une partie du feuillage...)
- l'arbre constitue un gîte pour la faune
- autre : _____

Justifier :**État du bien / État de l'arbre :**Bon état structurel général**Descriptif des abords :**En campagneInclus dans une propriété privée / Visible de la voirie

FICHE DE RENSEIGNEMENT POUR LA REALISATION DE L'INVENTAIRE (1 fiche par par petit patrimoine ou élément paysagèr)

à remplir par les services de Cholet Agglomération

N ° de la fiche :	Statut de la demande :
	Date de traitement de la demande : / /

Commune : LYS-HAUT-LAYON (ST-HILAIRE-DU-BOIS)

N° de parcelle : 286 G 0579

Nom du lieu - dit : Blanche-Coudre

Date de la demande : 1 5 0 / 5 / 2 0 2 4

Objet de la demande

- Ajout d'un élément patrimonial Suppression d'un élément patrimonial Ajout d'un élément paysager remarquable

L'élément est - il situé dans un périmètre d' « invariants » :

<input type="checkbox"/> Environnement et patrimoine naturel <i>Natura 2000, Sites classés, sites inscrits, ZNIEFF, EBC, zones humides, captage d'eau potable...</i>	Préciser :
<input type="checkbox"/> Patrimoine bâti <i>Monuments historiques, sites classés, sites inscrits, SPR, zones de sensibilité archéologique...</i>	Préciser :
<input type="checkbox"/> Risques et nuisances <i>Risques naturels (inondations, mouvements de terrain...), technologiques, nuisances sonores...</i>	Préciser :
<input checked="" type="checkbox"/> Activités agricoles <i>Siège d'exploitation, bâtiment générant un périmètre de réciprocité, circulation d'engins agricoles...</i>	Préciser : <u>site d'exploitation</u>
<input type="checkbox"/> Activités humaines <i>Station épuration, carrières, ICPE...</i>	Préciser :

Intêret de la préservation

Inscription en tant qu'élément patrimonial ou paysager à protéger au titre de l'article L151-19 du Code de l'urbanisme pour des motifs d'ordre :

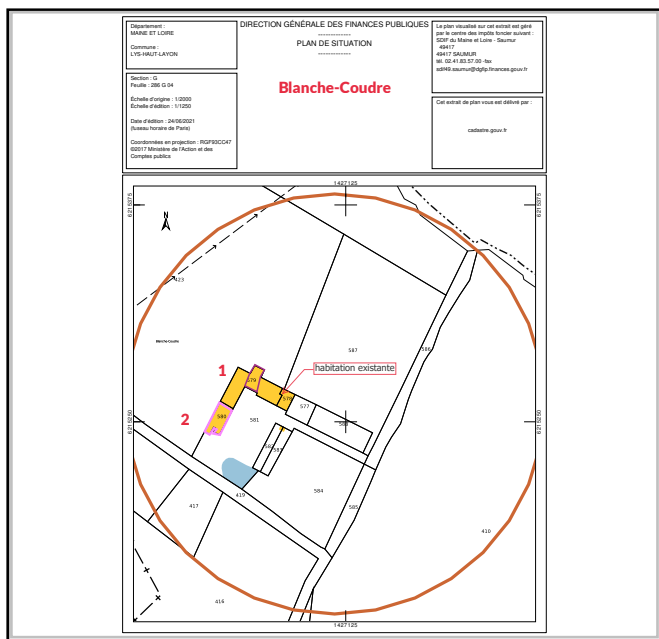
- Historique Culturel Architectural

Inscription en tant qu'élément paysager à protéger au titre de l'article L151-23 du Code de l'urbanisme pour des motifs d'ordre :

- Écologique

Justification de l'intêret : Bâti représentatif de l'histoire et l'architecture rurale de la commune

Repérage graphique (point ou périmètre) :



Photographie :



Date de la prise de vue : 2 0 2 1

Photographe : LYS-HAUT-LAYON

Identification du patrimoine à protégerNom de l'édifice ou élément : Grange (n°2)Typologie du bâti : Bâti d'activités agricolesRepères historiques (date) : NCAuteur(s) : NCType de propriété (communale, départementale, privée, ou sectionnale) : Privée**Descriptif du bien :**Grange rénovée en pierres et enduits, toiture d'origine non conservée(le bâti n'a pas été retenu au titre du changement de destination)**Proposition de prescriptions de nature à assurer la préservation, la conservation ou la restauration du bien :**Soumettre au permis de démoliren cas de réhabilitation, conservation des facteurs représentatifs et des matériaux locaux et d'origine**Identification des arbres à protéger**

Âge estimé : _____

Taille Hauteur : _____ Diamètre : _____

Critères d'identification :

- l'arbre présente une morphologie ou physionomie impaire
- l'arbre possède un fonctionnement original ou des adaptations particulières au milieu (ex : posé sur rocher...)
- l'arbre présente des particularités physiologiques (ex : blanchissement d'une partie du feuillage...)
- l'arbre constitue un gîte pour la faune
- autre : _____

Justifier :**État du bien / État de l'arbre :**Bon état structurel général**Descriptif des abords :**En villageInclus dans une propriété privée / Peu visible de la voirie

FICHE DE RENSEIGNEMENT POUR LA REALISATION DE L'INVENTAIRE (1 fiche par par petit patrimoine ou élément paysagèr)

à remplir par les services de Cholet Agglomération

N ° de la fiche : _____ Statut de la demande : _____
Date de traitement de la demande : _____ / _____ / _____

Commune : **LYS-HAUT-LAYON (ST-HILAIRE-DU-BOIS)**

N° de parcelle : **286 G 0579**

Nom du lieu - dit : **Blanche-Coudre**

Date de la demande : **1 5 0 / 5 / 2 0 2 4**

Objet de la demande

Ajout d'un élément patrimonial Suppression d'un élément patrimonial Ajout d'un élément paysager remarquable

L'élément est - il situé dans un périmètre d'« invariants » :

Environnement et patrimoine naturel *Préciser :*
Natura 2000, Sites classés, sites inscrits, ZNIEFF, EBC, zones humides, captage d'eau potable...

Patrimoine bâti *Préciser :*
Monuments historiques, sites classés, sites inscrits, SPR, zones de sensibilité archéologique...

Risques et nuisances *Préciser :*
Risques naturels (inondations, mouvements de terrain...), technologiques, nuisances sonores...

Activités agricoles *Préciser :*
Siège d'exploitation, bâtiment générant un périmètre de réciprocity, circulation d'engins agricoles... **site d'exploitation**

Activités humaines *Préciser :*
Station épuration, carrières, ICPE...

Intêret de la préservation

Inscription en tant qu'élément patrimonial ou paysager à protéger au titre de l'article L151-19 du Code de l'urbanisme pour des motifs d'ordre :

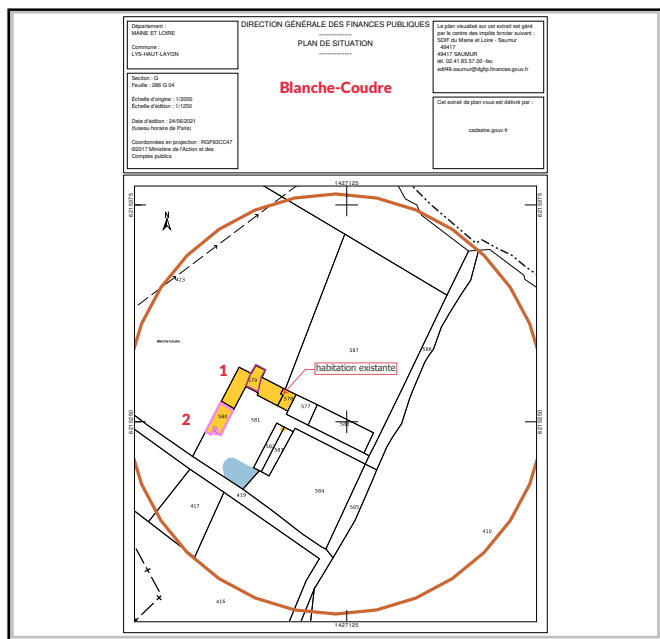
Historique Culturel Architectural

Inscription en tant qu'élément paysager à protéger au titre de l'article L151-23 du Code de l'urbanisme pour des motifs d'ordre :

Écologique

Justification de l'intérêt : **Bâti représentatif de l'histoire et l'architecture rurale de la commune**

Repérage graphique (point ou périmètre) :



Photographie :



Date de la prise de vue : **2 0 2 1**

Photographe : **LYS-HAUT-LAYON**

Identification du patrimoine à protéger

Nom de l'édifice ou élément : Grange (n°1)Typologie du bâti : Bâti d'activités agricolesRepères historiques (date) : NCAuteur(s) : NCType de propriété (communale, départementale, privée, ou sectionnale) : Privée

Descriptif du bien :

Grange rénovée en pierres et enduits, toiture tuiles(le bâti n'a pas été retenu au titre du changement de destination)

Proposition de prescriptions de nature à assurer la préservation, la conservation ou la restauration du bien :

Soumettre au permis de démoliren cas de réhabilitation, conservation des facteurs représentatifs et des matériaux locaux et d'origine

Identification des arbres à protéger

Âge estimé : _____

Taille Hauteur : _____ Diâmètre : _____

Critères d'identification :

- l'arbre présente une morphologie ou physionomie impaire
- l'arbre possède un fonctionnement original ou des adaptations particulières au milieu (ex : posé sur rocher...)
- l'arbre présente des particularités physiologiques (ex : blanchissement d'une partie du feuillage...)
- l'arbre constitue un gîte pour la faune
- autre : _____

Justifier :

État du bien / État de l'arbre :

Bon état structurel général

Descriptif des abords :

En villageInclus dans une propriété privée / Peu visible de la voirie

FICHE DE RENSEIGNEMENT POUR LA REALISATION DE L'INVENTAIRE (1 fiche par par petit patrimoine ou élément paysagèr)

à remplir par les services de Cholet Agglomération

N ° de la fiche :	Statut de la demande :
	Date de traitement de la demande : / /

Commune : LYS-HAUT-LAYON (TANCOIGNÉ)

N° de parcelle : 342 A 0573

Nom du lieu - dit : Hucheloup

Date de la demande : 3 1 0 / 5 / 2 0 2 4

Objet de la demande

- Ajout d'un élément patrimonial Suppression d'un élément patrimonial Ajout d'un élément paysager remarquable

L'élément est - il situé dans un périmètre d' « invariants » :

<input type="checkbox"/> Environnement et patrimoine naturel <i>Natura 2000, Sites classés, sites inscrits, ZNIEFF, EBC, zones humides, captage d'eau potable...</i>	Préciser :
<input type="checkbox"/> Patrimoine bâti <i>Monuments historiques, sites classés, sites inscrits, SPR, zones de sensibilité archéologique...</i>	Préciser :
<input type="checkbox"/> Risques et nuisances <i>Risques naturels (inondations, mouvements de terrain...), technologiques, nuisances sonores...</i>	Préciser :
<input type="checkbox"/> Activités agricoles <i>Siège d'exploitation, bâtiment générant un périmètre de réciprocity, circulation d'engins agricoles...</i>	Préciser :
<input type="checkbox"/> Activités humaines <i>Station épuration, carrières, ICPE...</i>	Préciser :

Intêret de la préservation

Inscription en tant qu'élément patrimonial ou paysager à protéger au titre de l'article L151-19 du Code de l'urbanisme pour des motifs d'ordre :

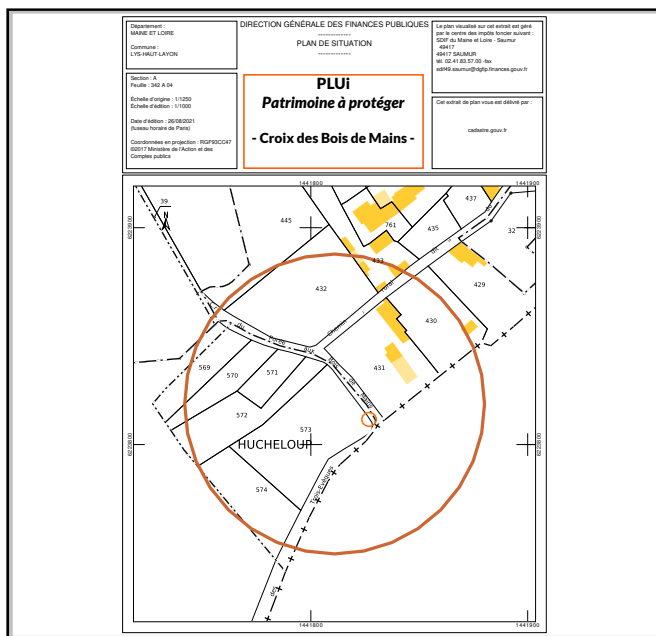
- Historique Culturel Architectural

Inscription en tant qu'élément paysager à protéger au titre de l'article L151-23 du Code de l'urbanisme pour des motifs d'ordre :

- Écologique

Justification de l'intêret : Monument représentatif de l'histoire religieuse de la commune

Repérage graphique (point ou périmètre) :



Photographie :



Date de la prise de vue : 2 0 2 0

Photographe : LYS-HAUT-LAYON

Identification du patrimoine à protégerNom de l'édifice ou élément : Croix des BoisTypologie du bâti : Croix & CalvairesRepères historiques (date) : NCAuteur(s) : NCType de propriété (communale, départementale, privée, ou sectionnale) : Privée**Descriptif du bien :**Repérée par Mérimée IA00052323Croix de chemin en pierre de taille.**Proposition de prescriptions de nature à assurer la préservation, la conservation ou la restauration du bien :**Soumettre au permis de démoliren cas de réhabilitation, conservation des facteurs représentatifs et des matériaux locaux et d'origine**Identification des arbres à protéger**

Âge estimé : _____

Taille Hauteur : _____ Diamètre : _____

Critères d'identification :

- l'arbre présente une morphologie ou physionomie impaire
- l'arbre possède un fonctionnement original ou des adaptations particulières au milieu (ex : posé sur rocher...)
- l'arbre présente des particularités physiologiques (ex : blanchissement d'une partie du feuillage...)
- l'arbre constitue un gîte pour la faune
- autre : _____

Justifier :**État du bien / État de l'arbre :**Bon état structurel général**Descriptif des abords :**En campagneInclus dans une propriété privée / Visible de la voirie

FICHE DE RENSEIGNEMENT POUR LA REALISATION DE L'INVENTAIRE (1 fiche par par petit patrimoine ou élément paysagèr)

à remplir par les services de Cholet Agglomération

N ° de la fiche : Statut de la demande :
Date de traitement de la demande : / /

Commune : **LYS-HAUT-LAYON (TANCOIGNÉ)**
N° de parcelle : **342 A 0577**
Nom du lieu - dit : **Les Bois de Gâtine**
Date de la demande : **3 1 0 / 5 / 2 0 2 4**

Objet de la demande

Ajout d'un élément patrimonial Suppression d'un élément patrimonial Ajout d'un élément paysager remarquable

L'élément est - il situé dans un périmètre d' « invariants » :

Environnement et patrimoine naturel *Préciser :*
Natura 2000, Sites classés, sites inscrits, ZNIEFF, EBC, zones humides, captage d'eau potable...

Patrimoine bâti *Préciser :*
Monuments historiques, sites classés, sites inscrits, SPR, zones de sensibilité archéologique...

Risques et nuisances *Préciser :*
Risques naturels (inondations, mouvements de terrain...), technologiques, nuisances sonores...

Activités agricoles *Préciser :*
Siège d'exploitation, bâtiment générant un périmètre de réciprocity, circulation d'engins agricoles...

Activités humaines *Préciser :*
Station épuration, carrières, ICPE...

Intêret de la préservation

Inscription en tant qu'élément patrimonial ou paysager à protéger au titre de l'article L151-19 du Code de l'urbanisme pour des motifs d'ordre :


Historique Culturel Architectural

Inscription en tant qu'élément paysager à protéger au titre de l'article L151-23 du Code de l'urbanisme pour des motifs d'ordre :

Écologique

Justification de l'intêret : **Bâti représentatif de l'histoire de la commune**

Repérage graphique (point ou périmètre) :



Photographie :



Date de la prise de vue : **2 0 2 0**

Photographe : **LYS-HAUT-LAYON**

Identification du patrimoine à protégerNom de l'édifice ou élément : Borne des Trois Evêchés

Typologie du bâti :

Repères historiques (date) : 1204

Auteur(s) :

Type de propriété (communale, départementale, privée, ou sectionnale) :

Descriptif du bien :

Marquait la limite des trois évêchés qui se partageaient notre région au XVIIIème siècle, à savoir les évêchés de Poitiers, de La Rochelle et de Maillezais (Vendée). Elle porte sur l'une de ses faces la date de 1204 que l'on peut encore lire derrière en creux.

Souvenir de la victoire des Capétiens sur les Plantagenêts lors de la bataille de la Roche aux Moines, la borne des trois évêchés fait écho aux gisants de l'Abbaye de Fontevrault.

Proposition de prescriptions de nature à assurer la préservation, la conservation ou la restauration du bien :

Soumettre au permis de démolir

en cas de réhabilitation, conservation des facteurs représentatifs et des matériaux locaux et d'origine

Identification des arbres à protéger

Âge estimé :

Taille Hauteur : Diâmètre :

Critères d'identification :

- l'arbre présente une morphologie ou physionomie impaire
- l'arbre possède un fonctionnement original ou des adaptations particulières au milieu (ex : posé sur rocher...)
- l'arbre présente des particularités physiologiques (ex : blanchissement d'une partie du feuillage...)
- l'arbre constitue un gîte pour la faune
- autre :

Justifier :**État du bien / État de l'arbre :**

Bon état structurel général

Descriptif des abords :

En campagne

Inclus dans une propriété privée / Peu visible de la voirie

FICHE DE RENSEIGNEMENT POUR LA REALISATION DE L'INVENTAIRE (1 fiche par par petit patrimoine ou élément paysagèr)

à remplir par les services de Cholet Agglomération

N ° de la fiche :	Statut de la demande :
	Date de traitement de la demande : / /

Commune : **LYS-HAUT-LAYON (LA FOSSE-DE-TIGNÉ)**

N° de parcelle : **342 AB 0153**

Nom du lieu - dit :

Date de la demande : **3 1 0 / 5 / 2 0 2 4**

Objet de la demande

- Ajout d'un élément patrimonial Suppression d'un élément patrimonial Ajout d'un élément paysager remarquable

L'élément est - il situé dans un périmètre d' « invariants » :

<input type="checkbox"/> Environnement et patrimoine naturel <i>Natura 2000, Sites classés, sites inscrits, ZNIEFF, EBC, zones humides, captage d'eau potable...</i>	Préciser :
<input type="checkbox"/> Patrimoine bâti <i>Monuments historiques, sites classés, sites inscrits, SPR, zones de sensibilité archéologique...</i>	Préciser :
<input type="checkbox"/> Risques et nuisances <i>Risques naturels (inondations, mouvements de terrain...), technologiques, nuisances sonores...</i>	Préciser :
<input type="checkbox"/> Activités agricoles <i>Siège d'exploitation, bâtiment générant un périmètre de réciprocity, circulation d'engins agricoles...</i>	Préciser :
<input type="checkbox"/> Activités humaines <i>Station épuration, carrières, ICPE...</i>	Préciser :

Intêret de la préservation

Inscription en tant qu'élément patrimonial ou paysager à protéger au titre de l'article L151-19 du Code de l'urbanisme pour des motifs d'ordre :

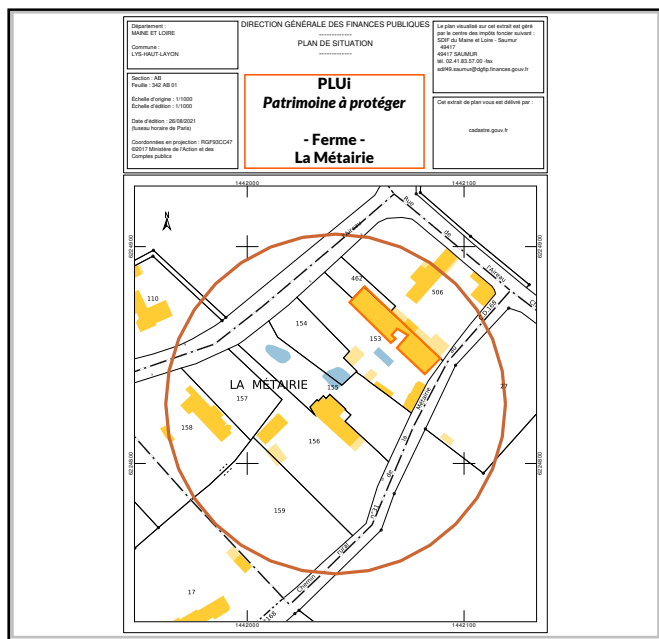
- Historique Culturel Architectural

Inscription en tant qu'élément paysager à protéger au titre de l'article L151-23 du Code de l'urbanisme pour des motifs d'ordre :

- Écologique

Justification de l'intérêt : **Bâti représentatif de l'histoire et l'architecture rurale de la commune**

Repérage graphique (point ou périmètre) :



Photographie :



Date de la prise de vue : **2 0 2 1**

Photographe : **LYS-HAUT-LAYON**

Identification du patrimoine à protégerNom de l'édifice ou élément : Ancienne fermeTypologie du bâti : HabitationRepères historiques (date) : 1850Auteur(s) : NCType de propriété (communale, départementale, privée, ou sectionnale) : Privée**Descriptif du bien :**Ancienne ferme en pierre de grison et entourages en falun, toiture en tuile.
Lucarnes et cheminées.**Proposition de prescriptions de nature à assurer la préservation, la conservation ou la restauration du bien :**Soumettre au permis de démoliren cas de réhabilitation, conservation des facteurs représentatifs et des matériaux locaux et d'origine**Identification des arbres à protéger**

Âge estimé : _____

Taille Hauteur : _____ Diamètre : _____

Critères d'identification :

- l'arbre présente une morphologie ou physionomie impaire
- l'arbre possède un fonctionnement original ou des adaptations particulières au milieu (ex : posé sur rocher...)
- l'arbre présente des particularités physiologiques (ex : blanchissement d'une partie du feuillage...)
- l'arbre constitue un gîte pour la faune
- autre : _____

Justifier :**État du bien / État de l'arbre :**Bon état structurel général**Descriptif des abords :**En agglomérationInclus dans une propriété privée / Visible de la voirie

FICHE DE RENSEIGNEMENT POUR LA REALISATION DE L'INVENTAIRE (1 fiche par par petit patrimoine ou élément paysagèr)

à remplir par les services de Cholet Agglomération

N ° de la fiche : Statut de la demande :
Date de traitement de la demande : / /

Commune : **LYS-HAUT-LAYON (LTANCOIGNÉ)**
N° de parcelle : **342 AB 0427**
Nom du lieu - dit : **1 place de la Mairie**
Date de la demande : **3 1 0 / 5 / 2 0 2 4**

Objet de la demande

Ajout d'un élément patrimonial Suppression d'un élément patrimonial Ajout d'un élément paysager remarquable

L'élément est - il situé dans un périmètre d' « invariants » :

- Environnement et patrimoine naturel *Préciser :*
Natura 2000, Sites classés, sites inscrits, ZNIEFF, EBC, zones humides, captage d'eau potable...
- Patrimoine bâti *Préciser :*
Monuments historiques, sites classés, sites inscrits, SPR, zones de sensibilité archéologique...
- Risques et nuisances *Préciser :*
Risques naturels (inondations, mouvements de terrain...), technologiques, nuisances sonores...
- Activités agricoles *Préciser :*
Siège d'exploitation, bâtiment générant un périmètre de réciprocité, circulation d'engins agricoles...
- Activités humaines *Préciser :*
Station épuration, carrières, ICPE...

Intêret de la préservation

Inscription en tant qu'élément patrimonial ou paysager à protéger au titre de l'article L151-19 du Code de l'urbanisme pour des motifs d'ordre :

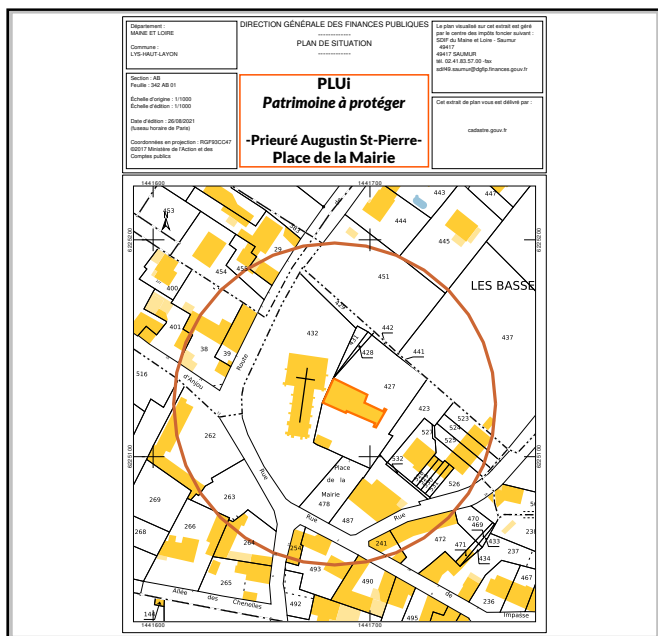
Historique Culturel Architectural

Inscription en tant qu'élément paysager à protéger au titre de l'article L151-23 du Code de l'urbanisme pour des motifs d'ordre :

Écologique

Justification de l'intérêt : **Bâti représentatif de l'histoire et l'architecture rurale de la commune**

Repérage graphique (point ou périmètre) :



Photographie :



Date de la prise de vue : **2 0 2 0**

Photographe : **LYS-HAUT-LAYON**

Identification du patrimoine à protéger

Nom de l'édifice ou élément : Prieuré d'Augustins Saint-PierreTypologie du bâti : Habitation / Edifices religieuxRepères historiques (date) : 16ème + 1759Auteur(s) : NCType de propriété (communale, départementale, privée, ou sectionnale) : Privée

Descriptif du bien :

Mérimée IA00052325Logis prioral du 16e ou 17e siècle ; avec bâtiment accolé du début 3e quart 18e siècle portant la date de 1759Logis en falun, moellon et tuile creuse, à étage.

Proposition de prescriptions de nature à assurer la préservation, la conservation ou la restauration du bien :

Soumettre au permis de démoliren cas de réhabilitation, conservation des facteurs représentatifs et des matériaux locaux et d'origine

Identification des arbres à protéger

Âge estimé : _____

Taille Hauteur : _____ Diamètre : _____

Critères d'identification :

- l'arbre présente une morphologie ou physionomie impaire
- l'arbre possède un fonctionnement original ou des adaptations particulières au milieu (ex : posé sur rocher...)
- l'arbre présente des particularités physiologiques (ex : blanchissement d'une partie du feuillage...)
- l'arbre constitue un gîte pour la faune
- autre : _____

Justifier :

État du bien / État de l'arbre :

Bon état structurel général

Descriptif des abords :

En agglomérationInclus dans une propriété privée / Peu visible de la voirie

FICHE DE RENSEIGNEMENT POUR LA REALISATION DE L'INVENTAIRE
(1 fiche par par petit patrimoine ou élément paysagèr)

à remplir par les services de Cholet Agglomération

N ° de la fiche : _____ Statut de la demande : _____
Date de traitement de la demande : _____ / _____ / _____

Commune : LYS-HAUT-LAYON (LA FOSSE-DE-TIGNÉ)
N° de parcelle : 342 AB 0156
Nom du lieu - dit : _____
Date de la demande : 3 1 0 / 5 / 2 0 2 4

Objet de la demande

- Ajout d'un élément patrimonial Suppression d'un élément patrimonial Ajout d'un élément paysager remarquable

L'élément est - il situé dans un périmètre d' « invariants » :

<input type="checkbox"/> Environnement et patrimoine naturel <i>Natura 2000, Sites classés, sites inscrits, ZNIEFF, EBC, zones humides, captage d'eau potable...</i>	Préciser : _____
<input type="checkbox"/> Patrimoine bâti <i>Monuments historiques, sites classés, sites inscrits, SPR, zones de sensibilité archéologique...</i>	Préciser : _____
<input type="checkbox"/> Risques et nuisances <i>Risques naturels (inondations, mouvements de terrain...), technologiques, nuisances sonores...</i>	Préciser : _____
<input type="checkbox"/> Activités agricoles <i>Siège d'exploitation, bâtiment générant un périmètre de réciprocité, circulation d'engins agricoles...</i>	Préciser : _____
<input type="checkbox"/> Activités humaines <i>Station épuration, carrières, ICPE...</i>	Préciser : _____

Intêret de la préservation

Inscription en tant qu'élément patrimonial ou paysager à protéger au titre de l'article L151-19 du Code de l'urbanisme pour des motifs d'ordre :

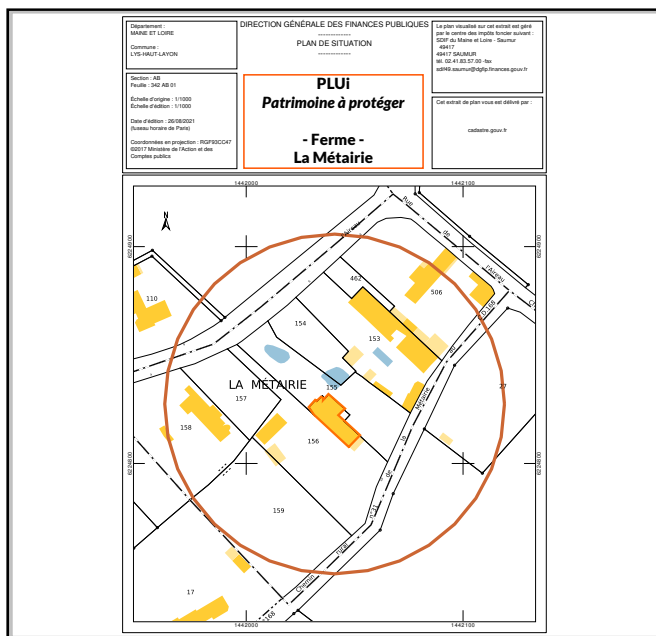
- Historique Culturel Architectural

Inscription en tant qu'élément paysager à protéger au titre de l'article L151-23 du Code de l'urbanisme pour des motifs d'ordre :

- Écologique

Justification de l'intérêt : Bâti représentatif de l'histoire et l'architecture rurale de la commune

Repérage graphique (point ou périmètre) :



Photographie :



Date de la prise de vue : 2 0 2 1

Photographe : LYS-HAUT-LAYON

Identification du patrimoine à protégerNom de l'édifice ou élément : Ancienne fermeTypologie du bâti : HabitationRepères historiques (date) : 1850Auteur(s) : NCType de propriété (communale, départementale, privée, ou sectionnale) : Privée**Descriptif du bien :**Ancienne ferme en pierre de grison et entourages en falun, toiture en tuile.
Lucarnes et cheminées, appentis en pierre et tuiles**Proposition de prescriptions de nature à assurer la préservation, la conservation ou la restauration du bien :**Soumettre au permis de démolir
en cas de réhabilitation, conservation des facteurs représentatifs et des matériaux locaux et d'origine**Identification des arbres à protéger**

Âge estimé : _____

Taille Hauteur : _____ Diâmètre : _____

Critères d'identification :

- l'arbre présente une morphologie ou physionomie impaire
- l'arbre possède un fonctionnement original ou des adaptations particulières au milieu (ex : posé sur rocher...)
- l'arbre présente des particularités physiologiques (ex : blanchissement d'une partie du feuillage...)
- l'arbre constitue un gîte pour la faune
- autre : _____

Justifier :**État du bien / État de l'arbre :**Bon état structurel général**Descriptif des abords :**En agglomération
Inclus dans une propriété privée / Visible de la voirie

Identification du patrimoine à protégerNom de l'édifice ou élément : Église paroissiale Saint-PierreTypologie du bâti : Edifice religieuxRepères historiques (date) : 1886Auteur(s) : TESSIER AlfredType de propriété (communale, départementale, privée, ou sectionnale) : Communale**Descriptif du bien :**Mérimée IA00052324Eglise paroissiale saint Pierre construite en 1886 par Alfred Tessier, attribution et date par source, avec chœur orienté nord.**Proposition de prescriptions de nature à assurer la préservation, la conservation ou la restauration du bien :**Soumettre au permis de démoliren cas de réhabilitation, conservation des facteurs représentatifs et des matériaux locaux et d'origine**Identification des arbres à protéger**

Âge estimé : _____

Taille Hauteur : _____ Diamètre : _____

Critères d'identification :

- l'arbre présente une morphologie ou physionomie impaire
- l'arbre possède un fonctionnement original ou des adaptations particulières au milieu (ex : posé sur rocher...)
- l'arbre présente des particularités physiologiques (ex : blanchissement d'une partie du feuillage...)
- l'arbre constitue un gîte pour la faune
- autre : _____

Justifier :**État du bien / État de l'arbre :**Bon état structurel général**Descriptif des abords :**En agglomérationSur le domaine public / Visible de la voirie

FICHE DE RENSEIGNEMENT POUR LA REALISATION DE L'INVENTAIRE (1 fiche par par petit patrimoine ou élément paysagèr)

à remplir par les services de Cholet Agglomération

N ° de la fiche :	Statut de la demande :
	Date de traitement de la demande : / /

Commune : LYS-HAUT-LAYON (TANCOIGNÉ)

N° de parcelle : 342 AB 0487

Nom du lieu - dit : Place de la Mairie

Date de la demande : 3 1 0 / 5 / 2 0 2 4

Objet de la demande

Ajout d'un élément patrimonial Suppression d'un élément patrimonial Ajout d'un élément paysager remarquable

L'élément est - il situé dans un périmètre d' « invariants » :

<input type="checkbox"/> Environnement et patrimoine naturel <i>Natura 2000, Sites classés, sites inscrits, ZNIEFF, EBC, zones humides, captage d'eau potable...</i>	Préciser :
<input type="checkbox"/> Patrimoine bâti <i>Monuments historiques, sites classés, sites inscrits, SPR, zones de sensibilité archéologique...</i>	Préciser :
<input type="checkbox"/> Risques et nuisances <i>Risques naturels (inondations, mouvements de terrain...), technologiques, nuisances sonores...</i>	Préciser :
<input type="checkbox"/> Activités agricoles <i>Siège d'exploitation, bâtiment générant un périmètre de réciprocity, circulation d'engins agricoles...</i>	Préciser :
<input type="checkbox"/> Activités humaines <i>Station épuration, carrières, ICPE...</i>	Préciser :

Intêret de la préservation

Inscription en tant qu'élément patrimonial ou paysager à protéger au titre de l'article L151-19 du Code de l'urbanisme pour des motifs d'ordre :

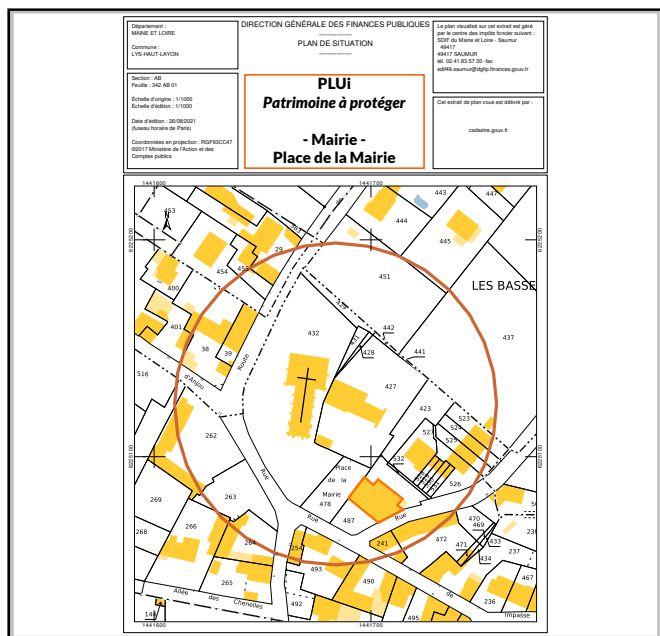
Historique Culturel Architectural

Inscription en tant qu'élément paysager à protéger au titre de l'article L151-23 du Code de l'urbanisme pour des motifs d'ordre :

Écologique

Justification de l'intérêt : Bâti représentatif de l'histoire et l'architecture rurale de la commune

Repérage graphique (point ou périmètre) :



Photographie :



Date de la prise de vue : 2 0 2 1

Photographe : LYS-HAUT-LAYON

Identification du patrimoine à protégerNom de l'édifice ou élément : MairieTypologie du bâti : Bâtiments publicsRepères historiques (date) : 1790Auteur(s) : NCType de propriété (communale, départementale, privée, ou sectionnale) : Communale**Descriptif du bien :**Mairie déléguée en pierre, toiture ardoises. Entourages d'ouvertures en briques.**Proposition de prescriptions de nature à assurer la préservation, la conservation ou la restauration du bien :**Soumettre au permis de démoliren cas de réhabilitation, conservation des facteurs représentatifs et des matériaux locaux et d'origine**Identification des arbres à protéger**

Âge estimé : _____

Taille Hauteur : _____ Diâmètre : _____

Critères d'identification :

- l'arbre présente une morphologie ou physionomie impaire
- l'arbre possède un fonctionnement original ou des adaptations particulières au milieu (ex : posé sur rocher...)
- l'arbre présente des particularités physiologiques (ex : blanchissement d'une partie du feuillage...)
- l'arbre constitue un gîte pour la faune
- autre : _____

Justifier :**État du bien / État de l'arbre :**Bon état structurel général**Descriptif des abords :**En agglomérationSur le domaine public / Visible de la voirie

FICHE DE RENSEIGNEMENT POUR LA REALISATION DE L'INVENTAIRE (1 fiche par par petit patrimoine ou élément paysagèr)

à remplir par les services de Cholet Agglomération

N ° de la fiche :	Statut de la demande :
	Date de traitement de la demande : / /

Commune : **LYS-HAUT-LAYON (TANCOIGNÉ)**

N° de parcelle : **342 AB 0490**

Nom du lieu - dit : **rue de la Mairie de Tancoigné**

Date de la demande : **3 1 0 / 5 / 2 0 2 4**

Objet de la demande

Ajout d'un élément patrimonial Suppression d'un élément patrimonial Ajout d'un élément paysager remarquable

L'élément est - il situé dans un périmètre d' « invariants » :

<input type="checkbox"/> Environnement et patrimoine naturel <i>Natura 2000, Sites classés, sites inscrits, ZNIEFF, EBC, zones humides, captage d'eau potable...</i>	Préciser :
<input type="checkbox"/> Patrimoine bâti <i>Monuments historiques, sites classés, sites inscrits, SPR, zones de sensibilité archéologique...</i>	Préciser :
<input type="checkbox"/> Risques et nuisances <i>Risques naturels (inondations, mouvements de terrain...), technologiques, nuisances sonores...</i>	Préciser :
<input type="checkbox"/> Activités agricoles <i>Siège d'exploitation, bâtiment générant un périmètre de réciprocité, circulation d'engins agricoles...</i>	Préciser :
<input type="checkbox"/> Activités humaines <i>Station épuration, carrières, ICPE...</i>	Préciser :

Intêret de la préservation

Inscription en tant qu'élément patrimonial ou paysager à protéger au titre de l'article L151-19 du Code de l'urbanisme pour des motifs d'ordre :

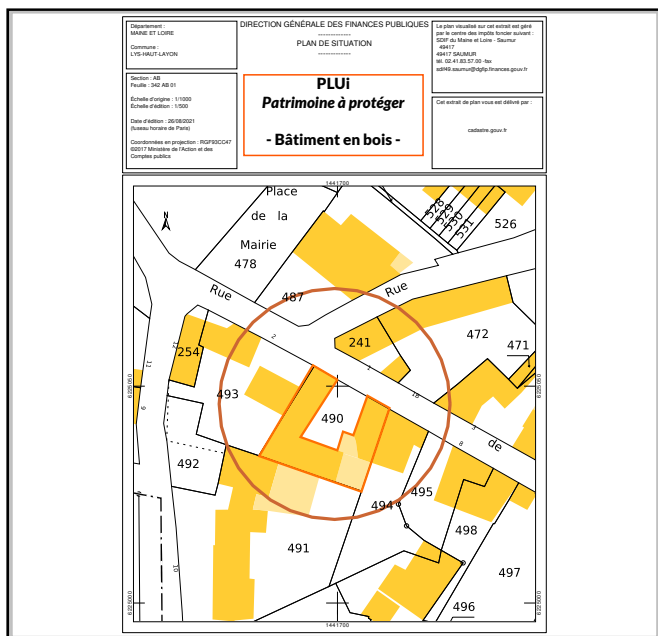
Historique Culturel Architectural

Inscription en tant qu'élément paysager à protéger au titre de l'article L151-23 du Code de l'urbanisme pour des motifs d'ordre :

Écologique

Justification de l'intêret : **Bâti représentatif de l'histoire et de l'architecture rurale de la commune**

Repérage graphique (point ou périmètre) :



Photographie :



Date de la prise de vue : **2 0 2 1**

Photographe : **LYS-HAUT-LAYON**

Identification du patrimoine à protégerNom de l'édifice ou élément : Ancien séchoir et scierieTypologie du bâti : Bâtiments d'activités ruralesRepères historiques (date) : NCAuteur(s) : NCType de propriété (communale, départementale, privée, ou sectionnale) : Privée**Descriptif du bien :**Ancien séchoir en pierre et bois constitué de 2 niveaux.Toiture d'origine non conservée.**Proposition de prescriptions de nature à assurer la préservation, la conservation ou la restauration du bien :**Soumettre au permis de démoliren cas de réhabilitation, conservation des facteurs représentatifs et des matériaux locaux et d'origine**Identification des arbres à protéger**

Âge estimé : _____

Taille Hauteur : _____ Diamètre : _____

Critères d'identification :

- l'arbre présente une morphologie ou physionomie impaire
- l'arbre possède un fonctionnement original ou des adaptations particulières au milieu (ex : posé sur rocher...)
- l'arbre présente des particularités physiologiques (ex : blanchissement d'une partie du feuillage...)
- l'arbre constitue un gîte pour la faune
- autre : _____

Justifier :**État du bien / État de l'arbre :**Bon état structurel général**Descriptif des abords :**En agglomérationInclus dans une propriété privée / Visible de la voirie

FICHE DE RENSEIGNEMENT POUR LA REALISATION DE L'INVENTAIRE (1 fiche par par petit patrimoine ou élément paysagèr)

à remplir par les services de Cholet Agglomération

N ° de la fiche : Statut de la demande :
Date de traitement de la demande : / /

Commune : **LYS-HAUT-LAYON (TANCOIGNÉ)**
N° de parcelle : **342 B 0453**
Nom du lieu - dit : **388 route de La Fosse**
Date de la demande : **3 1 0 / 5 / 2 0 2 4**

Objet de la demande

- Ajout d'un élément patrimonial Suppression d'un élément patrimonial Ajout d'un élément paysager remarquable

L'élément est - il situé dans un périmètre d' « invariants » :

Environnement et patrimoine naturel *Préciser :*
Natura 2000, Sites classés, sites inscrits, ZNIEFF, EBC, zones humides, captage d'eau potable...

Patrimoine bâti *Préciser :*
Monuments historiques, sites classés, sites inscrits, SPR, zones de sensibilité archéologique...

Risques et nuisances *Préciser :*
Risques naturels (inondations, mouvements de terrain...), technologiques, nuisances sonores...

Activités agricoles *Préciser :*
Siège d'exploitation, bâtiment générant un périmètre de réciprocity, circulation d'engins agricoles...

Activités humaines *Préciser :*
Station épuration, carrières, ICPE...

Intêret de la préservation

Inscription en tant qu'élément patrimonial ou paysager à protéger au titre de l'article L151-19 du Code de l'urbanisme pour des motifs d'ordre :

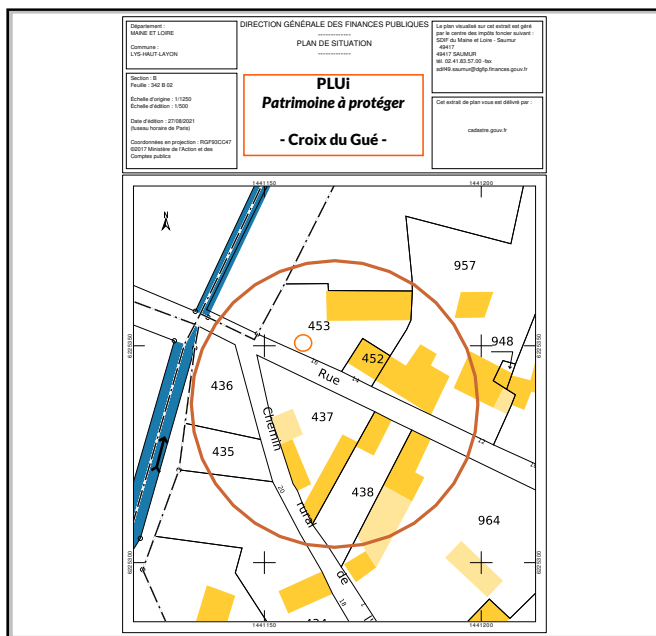
- Historique Culturel Architectural

Inscription en tant qu'élément paysager à protéger au titre de l'article L151-23 du Code de l'urbanisme pour des motifs d'ordre :


- Écologique

Justification de l'intêret : **Monument représentatif de l'histoire religieuse de la commune**

Repérage graphique (point ou périmètre) :



Photographie :



Date de la prise de vue : **2 0 1 8**

Photographe : **LYS-HAUT-LAYON**

Identification du patrimoine à protégerNom de l'édifice ou élément : Croix du GuéTypologie du bâti : Croix & CalvairesRepères historiques (date) : 1827Auteur(s) : NCType de propriété (communale, départementale, privée, ou sectionnale) : Privée**Descriptif du bien :**Mérimée IA00052332Croix de l'ancien cimetière de Tancoigné déplacée au gué porte la date 1827.
Falun et pierre de taille**Proposition de prescriptions de nature à assurer la préservation, la conservation ou la restauration du bien :**Soumettre au permis de démoliren cas de réhabilitation, conservation des facteurs représentatifs et des matériaux locaux et d'origine**Identification des arbres à protéger**

Âge estimé : _____

Taille Hauteur : _____ Diamètre : _____

Critères d'identification :

- l'arbre présente une morphologie ou physionomie impaire
- l'arbre possède un fonctionnement original ou des adaptations particulières au milieu (ex : posé sur rocher...)
- l'arbre présente des particularités physiologiques (ex : blanchissement d'une partie du feuillage...)
- l'arbre constitue un gîte pour la faune
- autre : _____

Justifier :**État du bien / État de l'arbre :**Bon état structurel général**Descriptif des abords :**En agglomérationInclus dans une propriété privée / Visible de la voirie

FICHE DE RENSEIGNEMENT POUR LA REALISATION DE L'INVENTAIRE (1 fiche par par petit patrimoine ou élément paysagèr)

à remplir par les services de Cholet Agglomération

N ° de la fiche :	Statut de la demande :
	Date de traitement de la demande : / /

Commune : LYS-HAUT-LAYON (LTANCOIGNÉ)

N° de parcelle : 342 B 0939

Nom du lieu - dit : Le Gué

Date de la demande : 3 1 0 / 5 / 2 0 2 4

Objet de la demande

- Ajout d'un élément patrimonial Suppression d'un élément patrimonial Ajout d'un élément paysager remarquable

L'élément est - il situé dans un périmètre d' « invariants » :

<input type="checkbox"/> Environnement et patrimoine naturel <i>Natura 2000, Sites classés, sites inscrits, ZNIEFF, EBC, zones humides, captage d'eau potable...</i>	Préciser :
<input type="checkbox"/> Patrimoine bâti <i>Monuments historiques, sites classés, sites inscrits, SPR, zones de sensibilité archéologique...</i>	Préciser :
<input type="checkbox"/> Risques et nuisances <i>Risques naturels (inondations, mouvements de terrain...), technologiques, nuisances sonores...</i>	Préciser :
<input type="checkbox"/> Activités agricoles <i>Siège d'exploitation, bâtiment générant un périmètre de réciprocité, circulation d'engins agricoles...</i>	Préciser :
<input type="checkbox"/> Activités humaines <i>Station épuration, carrières, ICPE...</i>	Préciser :

Intêret de la préservation

Inscription en tant qu'élément patrimonial ou paysager à protéger au titre de l'article L151-19 du Code de l'urbanisme pour des motifs d'ordre :

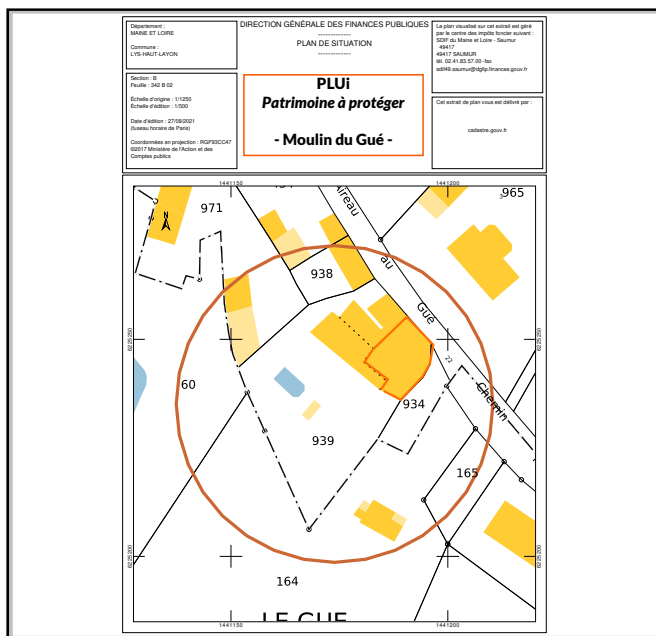
- Historique Culturel Architectural

Inscription en tant qu'élément paysager à protéger au titre de l'article L151-23 du Code de l'urbanisme pour des motifs d'ordre :

- Écologique

Justification de l'intêret : Bâti représentatif de l'histoire et l'architecture rurale de la commune

Repérage graphique (point ou périmètre) :



Photographie :



Date de la prise de vue : 2 0 1 8

Photographe : LYS-HAUT-LAYON

Identification du patrimoine à protégerNom de l'édifice ou élément : Moulin du GuéTypologie du bâti : Bâtiments d'activités ruralesRepères historiques (date) : 1822Auteur(s) : NCType de propriété (communale, départementale, privée, ou sectionnale) : Privée**Descriptif du bien :**Mérimée IA00052331Moulin à vent cavier de la fin 1er quart 19e siècle, porte la date 1822 ; logement de meunier 2e moitié 19e siècle ; remanié 20e siècle**Proposition de prescriptions de nature à assurer la préservation, la conservation ou la restauration du bien :**Soumettre au permis de démoliren cas de réhabilitation, conservation des facteurs représentatifs et des matériaux locaux et d'origine**Identification des arbres à protéger**

Âge estimé : _____

Taille Hauteur : _____ Diamètre : _____

Critères d'identification :

- l'arbre présente une morphologie ou physionomie impaire
- l'arbre possède un fonctionnement original ou des adaptations particulières au milieu (ex : posé sur rocher...)
- l'arbre présente des particularités physiologiques (ex : blanchissement d'une partie du feuillage...)
- l'arbre constitue un gîte pour la faune
- autre : _____

Justifier :**État du bien / État de l'arbre :**Bon état structurel général**Descriptif des abords :**En villageInclus dans une propriété privée / Visible de la voirie

FICHE DE RENSEIGNEMENT POUR LA REALISATION DE L'INVENTAIRE (1 fiche par par petit patrimoine ou élément paysagèr)

à remplir par les services de Cholet Agglomération

N ° de la fiche :	Statut de la demande :
	Date de traitement de la demande : / /

Commune : **LYS-HAUT-LAYON (TANCOIGNÉ)**

N° de parcelle : **342 ZA 0103**

Nom du lieu - dit : **L'Epineau**

Date de la demande : **3 1 0 / 5 / 2 0 2 4**

Objet de la demande

Ajout d'un élément patrimonial Suppression d'un élément patrimonial Ajout d'un élément paysager remarquable

L'élément est - il situé dans un périmètre d' « invariants » :

<input type="checkbox"/> Environnement et patrimoine naturel <i>Natura 2000, Sites classés, sites inscrits, ZNIEFF, EBC, zones humides, captage d'eau potable...</i>	Préciser :
<input type="checkbox"/> Patrimoine bâti <i>Monuments historiques, sites classés, sites inscrits, SPR, zones de sensibilité archéologique...</i>	Préciser :
<input type="checkbox"/> Risques et nuisances <i>Risques naturels (inondations, mouvements de terrain...), technologiques, nuisances sonores...</i>	Préciser :
<input type="checkbox"/> Activités agricoles <i>Siège d'exploitation, bâtiment générant un périmètre de réciprocity, circulation d'engins agricoles...</i>	Préciser :
<input type="checkbox"/> Activités humaines <i>Station épuration, carrières, ICPE...</i>	Préciser :

Intêret de la préservation

Inscription en tant qu'élément patrimonial ou paysager à protéger au titre de l'article L151-19 du Code de l'urbanisme pour des motifs d'ordre :

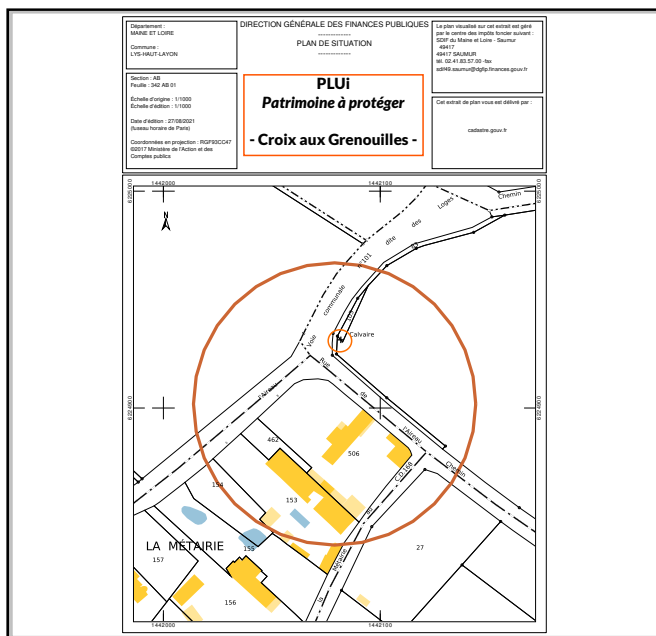
Historique Culturel Architectural

Inscription en tant qu'élément paysager à protéger au titre de l'article L151-23 du Code de l'urbanisme pour des motifs d'ordre :


Écologique

Justification de l'intêret : **Monument représentatif de l'histoire religieuse de la commune**

Repérage graphique (point ou périmètre) :



Photographie :



Date de la prise de vue : **2 0 1 8**

Photographe : **LYS-HAUT-LAYON**

Identification du patrimoine à protégerNom de l'édifice ou élément : Croix aux GrenouillesTypologie du bâti : Croix & CalvairesRepères historiques (date) : NCAuteur(s) : NCType de propriété (communale, départementale, privée, ou sectionnale) : Privée**Descriptif du bien :**Repérée Mérimée IA00052323Croix de chemin en pierre sur socle pierre**Proposition de prescriptions de nature à assurer la préservation, la conservation ou la restauration du bien :**Soumettre au permis de démoliren cas de réhabilitation, conservation des facteurs représentatifs et des matériaux locaux et d'origine**Identification des arbres à protéger**

Âge estimé : _____

Taille Hauteur : _____ Diamètre : _____

Critères d'identification :

- l'arbre présente une morphologie ou physionomie impaire
- l'arbre possède un fonctionnement original ou des adaptations particulières au milieu (ex : posé sur rocher...)
- l'arbre présente des particularités physiologiques (ex : blanchissement d'une partie du feuillage...)
- l'arbre constitue un gîte pour la faune
- autre : _____

Justifier :**État du bien / État de l'arbre :**Bon état structurel général**Descriptif des abords :**En campagneInclus dans une propriété privée / Visible de la voirie

Identification du patrimoine à protéger

Nom de l'édifice ou élément : Croix DelugeauTypologie du bâti : Croix & CalvairesRepères historiques (date) : NCAuteur(s) : NCType de propriété (communale, départementale, privée, ou sectionnale) : Privée

Descriptif du bien :

Repérée Mérimée IA00052323Croix de chemin en pierre sur socle pierre

Proposition de prescriptions de nature à assurer la préservation, la conservation ou la restauration du bien :

Soumettre au permis de démoliren cas de réhabilitation, conservation des facteurs représentatifs et des matériaux locaux et d'origine

Identification des arbres à protéger

Âge estimé : _____

Taille Hauteur : _____ Diamètre : _____

Critères d'identification :

- l'arbre présente une morphologie ou physionomie impaire
- l'arbre possède un fonctionnement original ou des adaptations particulières au milieu (ex : posé sur rocher...)
- l'arbre présente des particularités physiologiques (ex : blanchissement d'une partie du feuillage...)
- l'arbre constitue un gîte pour la faune
- autre : _____

Justifier :

État du bien / État de l'arbre :

Bon état structurel général

Descriptif des abords :

En agglomérationInclus dans une propriété privée / Visible de la voirie

FICHE DE RENSEIGNEMENT POUR LA REALISATION DE L'INVENTAIRE (1 fiche par par petit patrimoine ou élément paysagèr)

à remplir par les services de Cholet Agglomération

N ° de la fiche :	Statut de la demande :
	Date de traitement de la demande : / /

Commune : LYS-HAUT-LAYON (TANCOIGNÉ)

N° de parcelle : 342 ZC 0099 (sur domaine public)

Nom du lieu - dit : 18 route des Bois de Mains

Date de la demande : 3 1 0 / 5 / 2 0 2 4

Objet de la demande

Ajout d'un élément patrimonial Suppression d'un élément patrimonial Ajout d'un élément paysager remarquable

L'élément est - il situé dans un périmètre d' « invariants » :

<input type="checkbox"/> Environnement et patrimoine naturel <i>Natura 2000, Sites classés, sites inscrits, ZNIEFF, EBC, zones humides, captage d'eau potable...</i>	Préciser :
<input type="checkbox"/> Patrimoine bâti <i>Monuments historiques, sites classés, sites inscrits, SPR, zones de sensibilité archéologique...</i>	Préciser :
<input type="checkbox"/> Risques et nuisances <i>Risques naturels (inondations, mouvements de terrain...), technologiques, nuisances sonores...</i>	Préciser :
<input type="checkbox"/> Activités agricoles <i>Siège d'exploitation, bâtiment générant un périmètre de réciprocity, circulation d'engins agricoles...</i>	Préciser :
<input type="checkbox"/> Activités humaines <i>Station épuration, carrières, ICPE...</i>	Préciser :

Intêret de la préservation

Inscription en tant qu'élément patrimonial ou paysager à protéger au titre de l'article L151-19 du Code de l'urbanisme pour des motifs d'ordre :

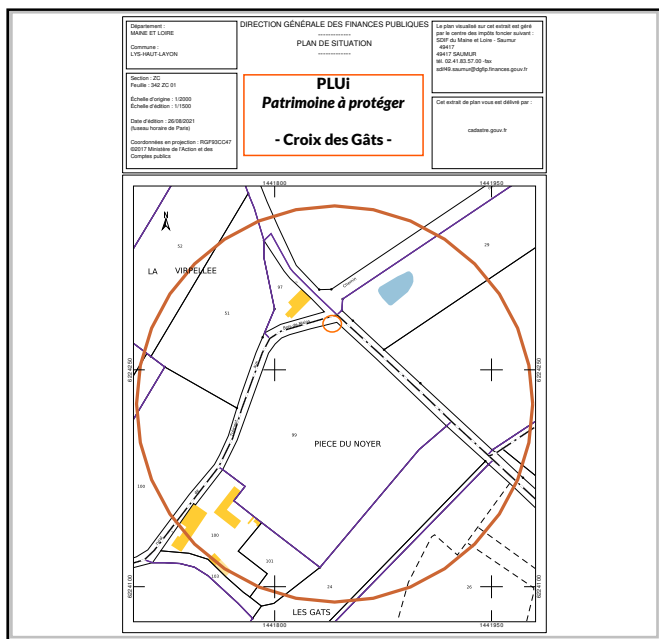
Historique Culturel Architectural

Inscription en tant qu'élément paysager à protéger au titre de l'article L151-23 du Code de l'urbanisme pour des motifs d'ordre :


Écologique

Justification de l'intérêt : Monument représentatif de l'histoire religieuse de la commune

Repérage graphique (point ou périmètre) :



Photographie :



Date de la prise de vue : 2 0 1 8

Photographe : LYS-HAUT-LAYON

Identification du patrimoine à protégerNom de l'édifice ou élément : Croix des GâtsTypologie du bâti : Croix & CalvairesRepères historiques (date) : NCAuteur(s) : NCType de propriété (communale, départementale, privée, ou sectionnale) : Privée**Descriptif du bien :**Repérée Mérimée IA00052323Croix de chemin en pierre sur socle pierre**Proposition de prescriptions de nature à assurer la préservation, la conservation ou la restauration du bien :**Soumettre au permis de démoliren cas de réhabilitation, conservation des facteurs représentatifs et des matériaux locaux et d'origine**Identification des arbres à protéger**

Âge estimé : _____

Taille Hauteur : _____ Diâmètre : _____

Critères d'identification :

- l'arbre présente une morphologie ou physionomie impaire
- l'arbre possède un fonctionnement original ou des adaptations particulières au milieu (ex : posé sur rocher...)
- l'arbre présente des particularités physiologiques (ex : blanchissement d'une partie du feuillage...)
- l'arbre constitue un gîte pour la faune
- autre : _____

Justifier :**État du bien / État de l'arbre :**Bon état structurel général**Descriptif des abords :**En campagneSur le domaine public / Visible de la voirie

FICHE DE RENSEIGNEMENT POUR LA REALISATION DE L'INVENTAIRE (1 fiche par par petit patrimoine ou élément paysagèr)

à remplir par les services de Cholet Agglomération

N ° de la fiche :	Statut de la demande :
	Date de traitement de la demande : / /

Commune : **LYS-HAUT-LAYON (TANCOIGNÉ)**

N° de parcelle : **342 ZC 0100**

Nom du lieu - dit : **8 Les Gâts**

Date de la demande : **3 1 0 / 5 / 2 0 2 4**

Objet de la demande

- Ajout d'un élément patrimonial Suppression d'un élément patrimonial Ajout d'un élément paysager remarquable

L'élément est - il situé dans un périmètre d' « invariants » :

- | | |
|---|------------------|
| <input type="checkbox"/> Environnement et patrimoine naturel
<i>Natura 2000, Sites classés, sites inscrits, ZNIEFF, EBC, zones humides, captage d'eau potable...</i> | Préciser : |
| <input type="checkbox"/> Patrimoine bâti
<i>Monuments historiques, sites classés, sites inscrits, SPR, zones de sensibilité archéologique...</i> | Préciser : |
| <input type="checkbox"/> Risques et nuisances
<i>Risques naturels (inondations, mouvements de terrain...), technologiques, nuisances sonores...</i> | Préciser : |
| <input type="checkbox"/> Activités agricoles
<i>Siège d'exploitation, bâtiment générant un périmètre de réciprocity, circulation d'engins agricoles...</i> | Préciser : |
| <input type="checkbox"/> Activités humaines
<i>Station épuration, carrières, ICPE...</i> | Préciser : |

Intêret de la préservation

Inscription en tant qu'élément patrimonial ou paysager à protéger au titre de l'article L151-19 du Code de l'urbanisme pour des motifs d'ordre :

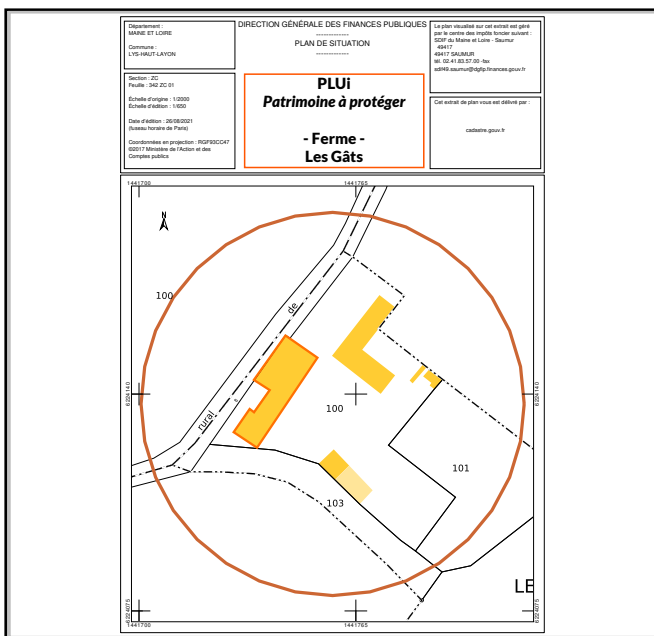
- Historique Culturel Architectural

Inscription en tant qu'élément paysager à protéger au titre de l'article L151-23 du Code de l'urbanisme pour des motifs d'ordre :

- Écologique

Justification de l'intêret : **Bâti représentatif de l'histoire et l'architecture rurale de la commune**

Repérage graphique (point ou périmètre) :



Photographie :



Date de la prise de vue : **2 0 1 8**

Photographe : **LYS-HAUT-LAYON**

Identification du patrimoine à protégerNom de l'édifice ou élément : Ancienne fermeTypologie du bâti : HabitationRepères historiques (date) : NCAuteur(s) : NCType de propriété (communale, départementale, privée, ou sectionnale) : Privée**Descriptif du bien :**Ferme en pierre et toitures tuiles.**Proposition de prescriptions de nature à assurer la préservation, la conservation ou la restauration du bien :**Soumettre au permis de démoliren cas de réhabilitation, conservation des facteurs représentatifs et des matériaux locaux et d'origine**Identification des arbres à protéger**

Âge estimé : _____

Taille Hauteur : _____ Diâmètre : _____

Critères d'identification :

- l'arbre présente une morphologie ou physionomie impaire
- l'arbre possède un fonctionnement original ou des adaptations particulières au milieu (ex : posé sur rocher...)
- l'arbre présente des particularités physiologiques (ex : blanchissement d'une partie du feuillage...)
- l'arbre constitue un gîte pour la faune
- autre : _____

Justifier :**État du bien / État de l'arbre :**Bon état structurel général**Descriptif des abords :**En campagneInclus dans une propriété privée / Visible de la voirie

FICHE DE RENSEIGNEMENT POUR LA REALISATION DE L'INVENTAIRE (1 fiche par par petit patrimoine ou élément paysagèr)

à remplir par les services de Cholet Agglomération

N ° de la fiche :	Statut de la demande :
	Date de traitement de la demande : / /

Commune : **LYS-HAUT-LAYON (TANCOIGNÉ)**

N° de parcelle : **342 ZD 0014**

Nom du lieu - dit : **La Brosse**

Date de la demande : **3 1 0 / 5 / 2 0 2 4**

Objet de la demande

- Ajout d'un élément patrimonial Suppression d'un élément patrimonial Ajout d'un élément paysager remarquable

L'élément est - il situé dans un périmètre d' « invariants » :

<input type="checkbox"/> Environnement et patrimoine naturel <i>Natura 2000, Sites classés, sites inscrits, ZNIEFF, EBC, zones humides, captage d'eau potable...</i>	Préciser :
<input type="checkbox"/> Patrimoine bâti <i>Monuments historiques, sites classés, sites inscrits, SPR, zones de sensibilité archéologique...</i>	Préciser :
<input type="checkbox"/> Risques et nuisances <i>Risques naturels (inondations, mouvements de terrain...), technologiques, nuisances sonores...</i>	Préciser :
<input type="checkbox"/> Activités agricoles <i>Siège d'exploitation, bâtiment générant un périmètre de réciprocity, circulation d'engins agricoles...</i>	Préciser :
<input type="checkbox"/> Activités humaines <i>Station épuration, carrières, ICPE...</i>	Préciser :

Intêret de la préservation

Inscription en tant qu'élément patrimonial ou paysager à protéger au titre de l'article L151-19 du Code de l'urbanisme pour des motifs d'ordre :

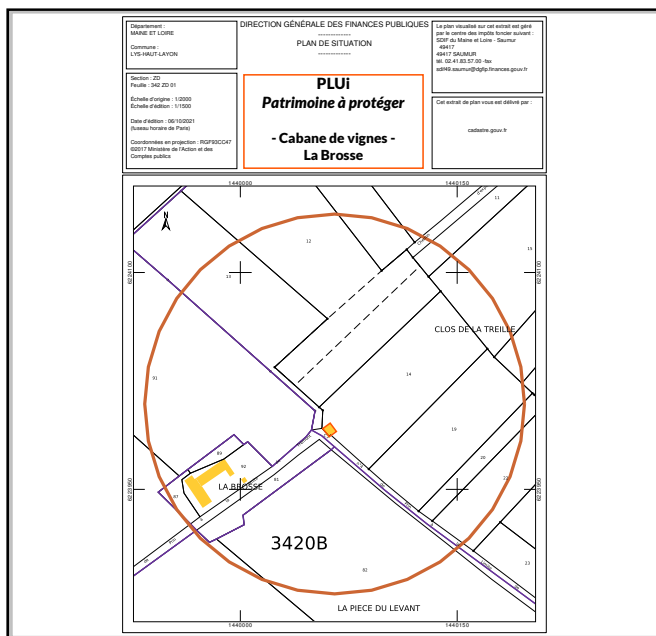
- Historique Culturel Architectural

Inscription en tant qu'élément paysager à protéger au titre de l'article L151-23 du Code de l'urbanisme pour des motifs d'ordre :

- Écologique

Justification de l'intêret : **Bâti représentatif de l'histoire et l'architecture rurale de la commune**

Repérage graphique (point ou périmètre) :



Photographie :



Date de la prise de vue : **2 0 2 1**

Photographe : **LYS-HAUT-LAYON**

Identification du patrimoine à protéger

Nom de l'édifice ou élément : Cabane de vignes

Typologie du bâti : Bâtiment d'activités viticoles

Repères historiques (date) : NC

Auteur(s) : NC

Type de propriété (communale, départementale, privée, ou sectionnale) : Privée

Descriptif du bien :

Cabane de vignes en moellons et toiture tuiles

Proposition de prescriptions de nature à assurer la préservation, la conservation ou la restauration du bien :

Soumettre au permis de démolir

en cas de réhabilitation, conservation des facteurs représentatifs et des matériaux locaux et d'origine

Identification des arbres à protéger

Âge estimé :

Taille Hauteur : Diâmètre :

Critères d'identification :

- l'arbre présente une morphologie ou physionomie impaire
- l'arbre possède un fonctionnement original ou des adaptations particulières au milieu (ex : posé sur rocher...)
- l'arbre présente des particularités physiologiques (ex : blanchissement d'une partie du feuillage...)
- l'arbre constitue un gîte pour la faune
- autre :

Justifier :

État du bien / État de l'arbre :

Bon état structurel général

Descriptif des abords :

En campagne

Inclus dans une propriété privée / Visible de la voirie

FICHE DE RENSEIGNEMENT POUR LA REALISATION DE L'INVENTAIRE (1 fiche par par petit patrimoine ou élément paysagèr)

à remplir par les services de Cholet Agglomération

N ° de la fiche :	Statut de la demande :
	Date de traitement de la demande : / /

Commune : LYS-HAUT-LAYON (TANCOIGNÉ)

N° de parcelle : 342 ZD 0092

Nom du lieu - dit : 2 La Brosse

Date de la demande : 3 1 0 / 5 / 2 0 2 4

Objet de la demande

- Ajout d'un élément patrimonial Suppression d'un élément patrimonial Ajout d'un élément paysager remarquable

L'élément est - il situé dans un périmètre d' « invariants » :

- | | |
|---|------------------|
| <input type="checkbox"/> Environnement et patrimoine naturel
<i>Natura 2000, Sites classés, sites inscrits, ZNIEFF, EBC, zones humides, captage d'eau potable...</i> | Préciser : |
| <input type="checkbox"/> Patrimoine bâti
<i>Monuments historiques, sites classés, sites inscrits, SPR, zones de sensibilité archéologique...</i> | Préciser : |
| <input type="checkbox"/> Risques et nuisances
<i>Risques naturels (inondations, mouvements de terrain...), technologiques, nuisances sonores...</i> | Préciser : |
| <input type="checkbox"/> Activités agricoles
<i>Siège d'exploitation, bâtiment générant un périmètre de réciprocité, circulation d'engins agricoles...</i> | Préciser : |
| <input type="checkbox"/> Activités humaines
<i>Station épuration, carrières, ICPE...</i> | Préciser : |

Intêret de la préservation

Inscription en tant qu'élément patrimonial ou paysager à protéger au titre de l'article L151-19 du Code de l'urbanisme pour des motifs d'ordre :

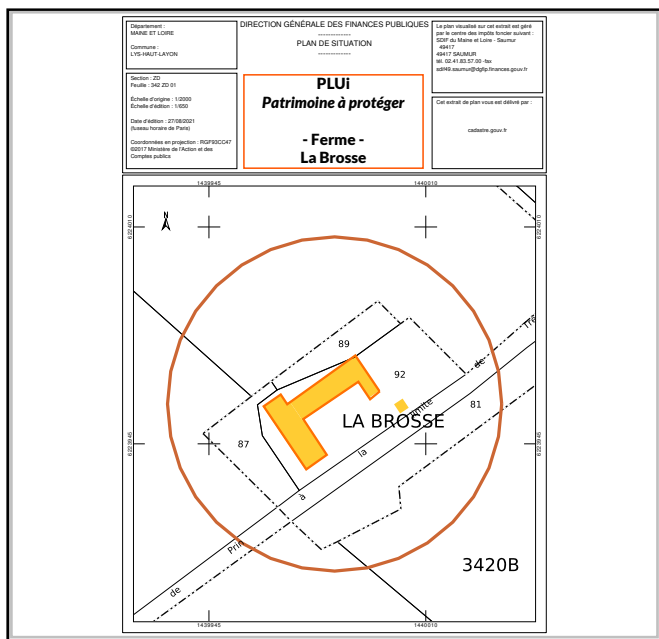
- Historique Culturel Architectural

Inscription en tant qu'élément paysager à protéger au titre de l'article L151-23 du Code de l'urbanisme pour des motifs d'ordre :

- Écologique

Justification de l'intérêt : Bâti représentatif de l'histoire et l'architecture rurale de la commune

Repérage graphique (point ou périmètre) :



Photographie :



Date de la prise de vue : 2 0 2 1

Photographe : LYS-HAUT-LAYON

Identification du patrimoine à protégerNom de l'édifice ou élément : Ancienne fermeTypologie du bâti : HabitationRepères historiques (date) : 1750Auteur(s) : NCType de propriété (communale, départementale, privée, ou sectionnale) : Privée**Descriptif du bien :**Ancienne ferme en pierre et pierre de taille rénovée.Entourages d'ouvertures en pierres de taille (falun), toiture tuiles plates.**Proposition de prescriptions de nature à assurer la préservation, la conservation ou la restauration du bien :**Soumettre au permis de démoliren cas de réhabilitation, conservation des facteurs représentatifs et des matériaux locaux et d'origine**Identification des arbres à protéger**

Âge estimé : _____

Taille Hauteur : _____ Diâmètre : _____

Critères d'identification :

- l'arbre présente une morphologie ou physionomie impaire
- l'arbre possède un fonctionnement original ou des adaptations particulières au milieu (ex : posé sur rocher...)
- l'arbre présente des particularités physiologiques (ex : blanchissement d'une partie du feuillage...)
- l'arbre constitue un gîte pour la faune
- autre : _____

Justifier :**État du bien / État de l'arbre :**Bon état structurel général**Descriptif des abords :**En campagneInclus dans une propriété privée / Visible de la voirie

FICHE DE RENSEIGNEMENT POUR LA REALISATION DE L'INVENTAIRE (1 fiche par par petit patrimoine ou élément paysagèr)

à remplir par les services de Cholet Agglomération

N ° de la fiche :	Statut de la demande :
	Date de traitement de la demande : / /

Commune : LYS-HAUT-LAYON (TANCOIGNÉ)

N° de parcelle : 342 ZE 103

Nom du lieu - dit : La Blaie

Date de la demande : 3 1 0 / 5 / 2 0 2 4

Objet de la demande

- Ajout d'un élément patrimonial Suppression d'un élément patrimonial Ajout d'un élément paysager remarquable

L'élément est - il situé dans un périmètre d' « invariants » :

<input type="checkbox"/> Environnement et patrimoine naturel <i>Natura 2000, Sites classés, sites inscrits, ZNIEFF, EBC, zones humides, captage d'eau potable...</i>	Préciser :
<input type="checkbox"/> Patrimoine bâti <i>Monuments historiques, sites classés, sites inscrits, SPR, zones de sensibilité archéologique...</i>	Préciser :
<input type="checkbox"/> Risques et nuisances <i>Risques naturels (inondations, mouvements de terrain...), technologiques, nuisances sonores...</i>	Préciser :
<input type="checkbox"/> Activités agricoles <i>Siège d'exploitation, bâtiment générant un périmètre de réciprocity, circulation d'engins agricoles...</i>	Préciser :
<input type="checkbox"/> Activités humaines <i>Station épuration, carrières, ICPE...</i>	Préciser :

Intêret de la préservation

Inscription en tant qu'élément patrimonial ou paysager à protéger au titre de l'article L151-19 du Code de l'urbanisme pour des motifs d'ordre :

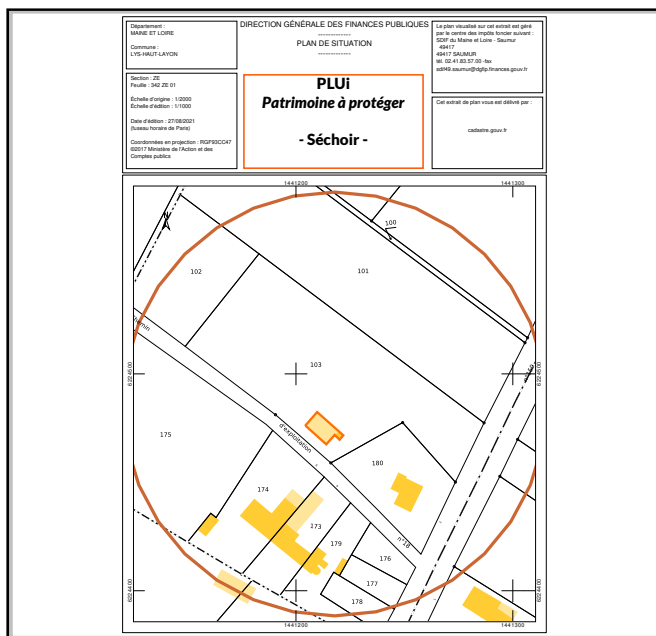
- Historique Culturel Architectural

Inscription en tant qu'élément paysager à protéger au titre de l'article L151-23 du Code de l'urbanisme pour des motifs d'ordre :

- Écologique

Justification de l'intêret : Bâti représentatif de l'histoire et l'architecture rurale de la commune

Repérage graphique (point ou périmètre) :



Photographie :



Date de la prise de vue : 2 0 2 1

Photographe : LYS-HAUT-LAYON

Identification du patrimoine à protégerNom de l'édifice ou élément : SéchoirTypologie du bâti : Bâtiments d'activités agricolesRepères historiques (date) : NCAuteur(s) : NCType de propriété (communale, départementale, privée, ou sectionnale) : Privée**Descriptif du bien :**Ancien séchoir en bois, sur 2 niveaux.**Proposition de prescriptions de nature à assurer la préservation, la conservation ou la restauration du bien :**Soumettre au permis de démoliren cas de réhabilitation, conservation des facteurs représentatifs et des matériaux locaux et d'origine**Identification des arbres à protéger**

Âge estimé : _____

Taille Hauteur : _____ Diâmètre : _____

Critères d'identification :

- l'arbre présente une morphologie ou physionomie impaire
- l'arbre possède un fonctionnement original ou des adaptations particulières au milieu (ex : posé sur rocher...)
- l'arbre présente des particularités physiologiques (ex : blanchissement d'une partie du feuillage...)
- l'arbre constitue un gîte pour la faune
- autre : _____

Justifier :**État du bien / État de l'arbre :**Bon état structurel général**Descriptif des abords :**En villageInclus dans une propriété privée / Visible de la voirie

FICHE DE RENSEIGNEMENT POUR LA REALISATION DE L'INVENTAIRE (1 fiche par par petit patrimoine ou élément paysagèr)

à remplir par les services de Cholet Agglomération

N ° de la fiche :	Statut de la demande :
	Date de traitement de la demande : / /

Commune : LYS-HAUT-LAYON (TANCOIGNÉ)

N° de parcelle : 342 ZE 0125

Nom du lieu - dit : Les Ejeunes

Date de la demande : 3 1 0 / 5 / 2 0 2 4

Objet de la demande

- Ajout d'un élément patrimonial Suppression d'un élément patrimonial Ajout d'un élément paysager remarquable

L'élément est - il situé dans un périmètre d' « invariants » :

<input type="checkbox"/> Environnement et patrimoine naturel <i>Natura 2000, Sites classés, sites inscrits, ZNIEFF, EBC, zones humides, captage d'eau potable...</i>	Préciser :
<input type="checkbox"/> Patrimoine bâti <i>Monuments historiques, sites classés, sites inscrits, SPR, zones de sensibilité archéologique...</i>	Préciser :
<input type="checkbox"/> Risques et nuisances <i>Risques naturels (inondations, mouvements de terrain...), technologiques, nuisances sonores...</i>	Préciser :
<input type="checkbox"/> Activités agricoles <i>Siège d'exploitation, bâtiment générant un périmètre de réciprocity, circulation d'engins agricoles...</i>	Préciser :
<input type="checkbox"/> Activités humaines <i>Station épuration, carrières, ICPE...</i>	Préciser :

Intêret de la préservation

Inscription en tant qu'élément patrimonial ou paysager à protéger au titre de l'article L151-19 du Code de l'urbanisme pour des motifs d'ordre :

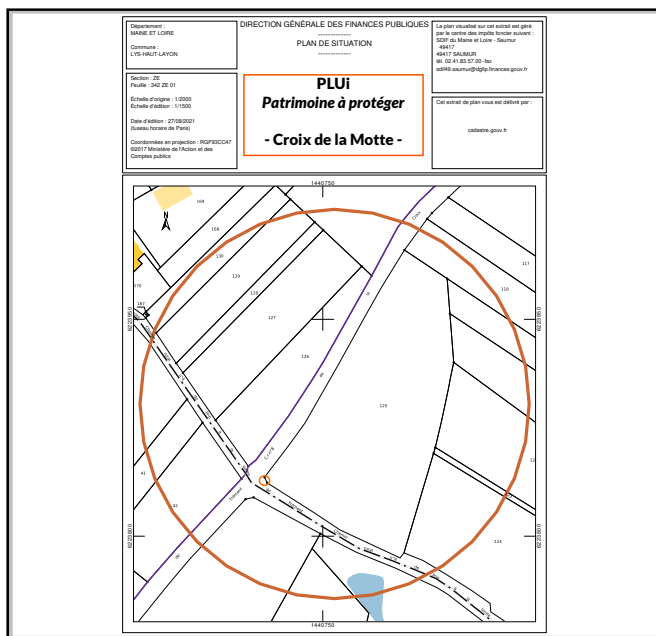
- Historique Culturel Architectural

Inscription en tant qu'élément paysager à protéger au titre de l'article L151-23 du Code de l'urbanisme pour des motifs d'ordre :


- Écologique

Justification de l'intêret : Monument représentatif de l'histoire religieuse de la commune

Repérage graphique (point ou périmètre) :



Photographie :



Date de la prise de vue : 2 0 1 8

Photographe : LYS-HAUT-LAYON

Identification du patrimoine à protégerNom de l'édifice ou élément : Croix de la MotteTypologie du bâti : Croix & CalvairesRepères historiques (date) : NCAuteur(s) : NCType de propriété (communale, départementale, privée, ou sectionnale) : Privée**Descriptif du bien :**Mérimée IA00052336Croix de chemin en falun et pierre de taille.**Proposition de prescriptions de nature à assurer la préservation, la conservation ou la restauration du bien :**Soumettre au permis de démoliren cas de réhabilitation, conservation des facteurs représentatifs et des matériaux locaux et d'origine**Identification des arbres à protéger**

Âge estimé : _____

Taille Hauteur : _____ Diamètre : _____

Critères d'identification :

- l'arbre présente une morphologie ou physionomie impaire
- l'arbre possède un fonctionnement original ou des adaptations particulières au milieu (ex : posé sur rocher...)
- l'arbre présente des particularités physiologiques (ex : blanchissement d'une partie du feuillage...)
- l'arbre constitue un gîte pour la faune
- autre : _____

Justifier :**État du bien / État de l'arbre :**Bon état structurel général**Descriptif des abords :**En campagneInclus dans une propriété privée / Visible de la voirie

FICHE DE RENSEIGNEMENT POUR LA REALISATION DE L'INVENTAIRE (1 fiche par par petit patrimoine ou élément paysagèr)

à remplir par les services de Cholet Agglomération

N ° de la fiche :	Statut de la demande :
	Date de traitement de la demande : / /

Commune : LYS-HAUT-LAYON (TANCOIGNÉ)

N° de parcelle : 342 ZE 0099

Nom du lieu - dit : La Maison Neuve

Date de la demande : 3 1 0 / 5 / 2 0 2 4

Objet de la demande

- Ajout d'un élément patrimonial
 Suppression d'un élément patrimonial
 Ajout d'un élément paysager remarquable

L'élément est - il situé dans un périmètre d' « invariants » :

<input type="checkbox"/> Environnement et patrimoine naturel <i>Natura 2000, Sites classés, sites inscrits, ZNIEFF, EBC, zones humides, captage d'eau potable...</i>	Préciser :
<input type="checkbox"/> Patrimoine bâti <i>Monuments historiques, sites classés, sites inscrits, SPR, zones de sensibilité archéologique...</i>	Préciser :
<input type="checkbox"/> Risques et nuisances <i>Risques naturels (inondations, mouvements de terrain...), technologiques, nuisances sonores...</i>	Préciser :
<input type="checkbox"/> Activités agricoles <i>Siège d'exploitation, bâtiment générant un périmètre de réciprocity, circulation d'engins agricoles...</i>	Préciser :
<input type="checkbox"/> Activités humaines <i>Station épuration, carrières, ICPE...</i>	Préciser :

Intêret de la préservation

Inscription en tant qu'élément patrimonial ou paysager à protéger au titre de l'article L151-19 du Code de l'urbanisme pour des motifs d'ordre :

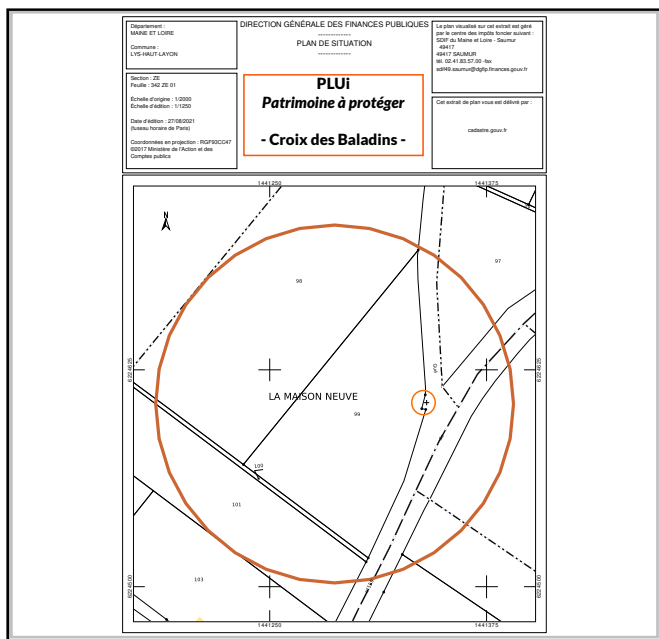
- Historique
 Culturel
 Architectural

Inscription en tant qu'élément paysager à protéger au titre de l'article L151-23 du Code de l'urbanisme pour des motifs d'ordre :


- Écologique

Justification de l'intêret : Monument représentatif de l'histoire religieuse de la commune

Repérage graphique (point ou périmètre) :



Photographie :



Date de la prise de vue : 2 0 1 8

Photographe : LYS-HAUT-LAYON

Identification du patrimoine à protégerNom de l'édifice ou élément : Croix des GâtsTypologie du bâti : Croix & CalvairesRepères historiques (date) : NCAuteur(s) : NCType de propriété (communale, départementale, privée, ou sectionnale) : Privée**Descriptif du bien :**Repérée Mérimée IA00052323Croix de chemin en pierre sur socle pierre**Proposition de prescriptions de nature à assurer la préservation, la conservation ou la restauration du bien :**Soumettre au permis de démoliren cas de réhabilitation, conservation des facteurs représentatifs et des matériaux locaux et d'origine**Identification des arbres à protéger**

Âge estimé : _____

Taille Hauteur : _____ Diamètre : _____

Critères d'identification :

- l'arbre présente une morphologie ou physionomie impaire
- l'arbre possède un fonctionnement original ou des adaptations particulières au milieu (ex : posé sur rocher...)
- l'arbre présente des particularités physiologiques (ex : blanchissement d'une partie du feuillage...)
- l'arbre constitue un gîte pour la faune
- autre : _____

Justifier :**État du bien / État de l'arbre :**Bon état structurel général**Descriptif des abords :**En campagneInclus dans une propriété privée / Visible de la voirie

FICHE DE RENSEIGNEMENT POUR LA REALISATION DE L'INVENTAIRE (1 fiche par par petit patrimoine ou élément paysagèr)

à remplir par les services de Cholet Agglomération

N ° de la fiche : Statut de la demande :
Date de traitement de la demande : / /

Commune : **LYS-HAUT-LAYON (TANCOIGNÉ)**
N° de parcelle : **342 ZH 0001**
Nom du lieu - dit : **La Maison Neuve**
Date de la demande : **3 1 0 / 5 / 2 0 2 4**

Objet de la demande

- Ajout d'un élément patrimonial Suppression d'un élément patrimonial Ajout d'un élément paysager remarquable

L'élément est - il situé dans un périmètre d' « invariants » :

Environnement et patrimoine naturel *Préciser :*
Natura 2000, Sites classés, sites inscrits, ZNIEFF, EBC, zones humides, captage d'eau potable...

Patrimoine bâti *Préciser :*
Monuments historiques, sites classés, sites inscrits, SPR, zones de sensibilité archéologique...

Risques et nuisances *Préciser :*
Risques naturels (inondations, mouvements de terrain...), technologiques, nuisances sonores...

Activités agricoles *Préciser :*
Siège d'exploitation, bâtiment générant un périmètre de réciprocité, circulation d'engins agricoles...

Activités humaines *Préciser :*
Station épuration, carrières, ICPE...

Intêret de la préservation

Inscription en tant qu'élément patrimonial ou paysager à protéger au titre de l'article L151-19 du Code de l'urbanisme pour des motifs d'ordre :

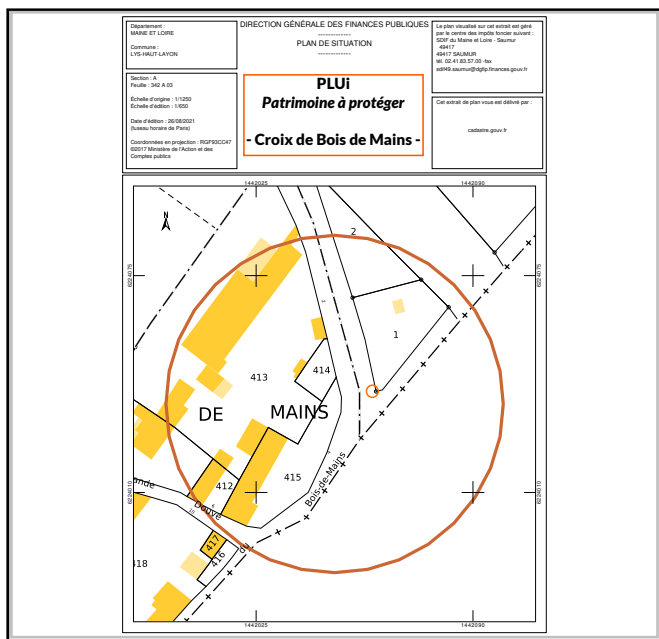
- Historique Culturel Architectural

Inscription en tant qu'élément paysager à protéger au titre de l'article L151-23 du Code de l'urbanisme pour des motifs d'ordre :

- Écologique

Justification de l'intêret : **Monument représentatif de l'histoire religieuse de la commune**

Repérage graphique (point ou périmètre) :



Photographie :



Date de la prise de vue : **2 0 1 8**

Photographe : **LYS-HAUT-LAYON**

Identification du patrimoine à protéger

Nom de l'édifice ou élément : Croix des GâtsTypologie du bâti : Croix & CalvairesRepères historiques (date) : NCAuteur(s) : NCType de propriété (communale, départementale, privée, ou sectionnale) : Privée

Descriptif du bien :

Repérée Mérimée IA00052323Croix de chemin en pierre sur socle pierre

Proposition de prescriptions de nature à assurer la préservation, la conservation ou la restauration du bien :

Soumettre au permis de démoliren cas de réhabilitation, conservation des facteurs représentatifs et des matériaux locaux et d'origine

Identification des arbres à protéger

Âge estimé : _____

Taille Hauteur : _____ Diamètre : _____

Critères d'identification :

- l'arbre présente une morphologie ou physionomie impaire
- l'arbre possède un fonctionnement original ou des adaptations particulières au milieu (ex : posé sur rocher...)
- l'arbre présente des particularités physiologiques (ex : blanchissement d'une partie du feuillage...)
- l'arbre constitue un gîte pour la faune
- autre : _____

Justifier :

État du bien / État de l'arbre :

Bon état structurel général

Descriptif des abords :

En campagneInclus dans une propriété privée / Visible de la voirie

Identification du patrimoine à protéger

Nom de l'édifice ou élément : Moulin de la MotteTypologie du bâti : Bâtiment d'activités agricolesRepères historiques (date) : 1660Auteur(s) : NCType de propriété (communale, départementale, privée, ou sectionnale) : Privée

Descriptif du bien :

Mérimée IA0005233Moulin à vent cavier mentionné en 1660, du 17e siècle ;
Logement accolé du 15e siècle avec cheminée en place et four à pain détruit

Proposition de prescriptions de nature à assurer la préservation, la conservation ou la restauration du bien :

Soumettre au permis de démolir
en cas de réhabilitation, conservation des facteurs représentatifs et des matériaux locaux et d'origine

Identification des arbres à protéger

Âge estimé : _____

Taille Hauteur : _____ Diamètre : _____

Critères d'identification :

- l'arbre présente une morphologie ou physionomie impaire
- l'arbre possède un fonctionnement original ou des adaptations particulières au milieu (ex : posé sur rocher...)
- l'arbre présente des particularités physiologiques (ex : blanchissement d'une partie du feuillage...)
- l'arbre constitue un gîte pour la faune
- autre : _____

Justifier :

État du bien / État de l'arbre :

Partiellement conservé

Descriptif des abords :

En campagne
Inclus dans une propriété privée / Visible de la voirie

Identification du patrimoine à protéger

Nom de l'édifice ou élément : Ancienne écoleTypologie du bâti : HabitationRepères historiques (date) : 1888Auteur(s) : NCType de propriété (communale, départementale, privée, ou sectionnale) : Privée

Descriptif du bien :

Ancienne école en pierre.toiture tuiles plates, entourages d'ouvertures en briques et pierre de taille.

Proposition de prescriptions de nature à assurer la préservation, la conservation ou la restauration du bien :

Soumettre au permis de démoliren cas de réhabilitation, conservation des facteurs représentatifs et des matériaux locaux et d'origine

Identification des arbres à protéger

Âge estimé : _____

Taille Hauteur : _____ Diamètre : _____

Critères d'identification :

- l'arbre présente une morphologie ou physionomie impaire
- l'arbre possède un fonctionnement original ou des adaptations particulières au milieu (ex : posé sur rocher...)
- l'arbre présente des particularités physiologiques (ex : blanchissement d'une partie du feuillage...)
- l'arbre constitue un gîte pour la faune
- autre : _____

Justifier :

État du bien / État de l'arbre :

Bon état structurel général

Descriptif des abords :

En agglomérationInclus dans une propriété privée / Visible de la voirie

FICHE DE RENSEIGNEMENT POUR LA REALISATION DE L'INVENTAIRE (1 fiche par par petit patrimoine ou élément paysagèr)

à remplir par les services de Cholet Agglomération

N ° de la fiche : Statut de la demande :
Date de traitement de la demande : / /

Commune : **LYS-HAUT-LAYON (TIGNÉ)**
N° de parcelle : **348 B 0629**
Nom du lieu - dit : **3 rue de la Boule d'Or**
Date de la demande : **3 1 0 / 5 / 2 0 2 4**

Objet de la demande

- Ajout d'un élément patrimonial Suppression d'un élément patrimonial Ajout d'un élément paysager remarquable

L'élément est - il situé dans un périmètre d' « invariants » :

<input type="checkbox"/> Environnement et patrimoine naturel <i>Natura 2000, Sites classés, sites inscrits, ZNIEFF, EBC, zones humides, captage d'eau potable...</i>	Préciser :
<input checked="" type="checkbox"/> Patrimoine bâti <i>Monuments historiques, sites classés, sites inscrits, SPR, zones de sensibilité archéologique...</i>	Préciser : MH Chapelle Sainte-Anne
<input type="checkbox"/> Risques et nuisances <i>Risques naturels (inondations, mouvements de terrain...), technologiques, nuisances sonores...</i>	Préciser :
<input type="checkbox"/> Activités agricoles <i>Siège d'exploitation, bâtiment générant un périmètre de réciprocity, circulation d'engins agricoles...</i>	Préciser :
<input type="checkbox"/> Activités humaines <i>Station épuration, carrières, ICPE...</i>	Préciser :

Intêret de la préservation

Inscription en tant qu'élément patrimonial ou paysager à protéger au titre de l'article L151-19 du Code de l'urbanisme pour des motifs d'ordre :

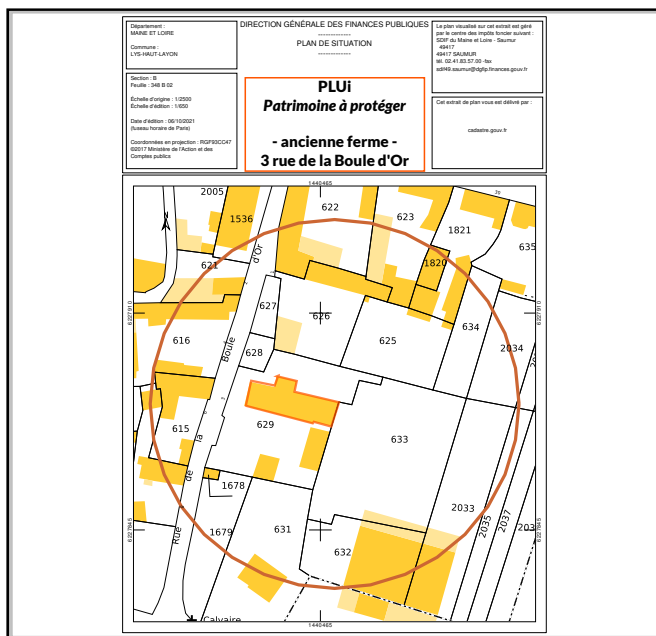
- Historique Culturel Architectural

Inscription en tant qu'élément paysager à protéger au titre de l'article L151-23 du Code de l'urbanisme pour des motifs d'ordre :

- Écologique

Justification de l'intêret : **Bâti représentatif de l'histoire et l'architecture rurale de la commune**

Repérage graphique (point ou périmètre) :



Photographie :



Date de la prise de vue : **2 0 1 8**

Photographe : **Google**

Identification du patrimoine à protégerNom de l'édifice ou élément : Ancienne fermeTypologie du bâti : HabitationRepères historiques (date) : 15ème siècle, repris au 19èmeAuteur(s) : NCType de propriété (communale, départementale, privée, ou sectionnale) : Privée**Descriptif du bien :**Mérimée IA00052354Ferme du 15e ou 16e siècle ;Reprise au 19e siècle ; étable et celliers troglodytiques 19e siècle, partie détruite**Proposition de prescriptions de nature à assurer la préservation, la conservation ou la restauration du bien :**Soumettre au permis de démoliren cas de réhabilitation, conservation des facteurs représentatifs et des matériaux locaux et d'origine**Identification des arbres à protéger**

Âge estimé : _____

Taille Hauteur : _____ Diamètre : _____

Critères d'identification :

- l'arbre présente une morphologie ou physionomie impaire
- l'arbre possède un fonctionnement original ou des adaptations particulières au milieu (ex : posé sur rocher...)
- l'arbre présente des particularités physiologiques (ex : blanchissement d'une partie du feuillage...)
- l'arbre constitue un gîte pour la faune
- autre : _____

Justifier :**État du bien / État de l'arbre :**Bon état structurel général**Descriptif des abords :**En agglomérationInclus dans une propriété privée / Visible de la voirie

FICHE DE RENSEIGNEMENT POUR LA REALISATION DE L'INVENTAIRE (1 fiche par par petit patrimoine ou élément paysagèr)

à remplir par les services de Cholet Agglomération

N ° de la fiche :	Statut de la demande :
	Date de traitement de la demande : / /

Commune : LYS-HAUT-LAYON (TIGNÉ)

N° de parcelle : 348 B 0613 (sur domaine public)

Nom du lieu - dit : rue Jean Carmet

Date de la demande : 3 1 0 / 5 / 2 0 2 4

Objet de la demande

- Ajout d'un élément patrimonial Suppression d'un élément patrimonial Ajout d'un élément paysager remarquable

L'élément est - il situé dans un périmètre d' « invariants » :

<input type="checkbox"/> Environnement et patrimoine naturel <i>Natura 2000, Sites classés, sites inscrits, ZNIEFF, EBC, zones humides, captage d'eau potable...</i>	Préciser :
<input checked="" type="checkbox"/> Patrimoine bâti <i>Monuments historiques, sites classés, sites inscrits, SPR, zones de sensibilité archéologique...</i>	Préciser : <u>MH Chapelle Sainte-Anne</u>
<input type="checkbox"/> Risques et nuisances <i>Risques naturels (inondations, mouvements de terrain...), technologiques, nuisances sonores...</i>	Préciser :
<input type="checkbox"/> Activités agricoles <i>Siège d'exploitation, bâtiment générant un périmètre de réciprocity, circulation d'engins agricoles...</i>	Préciser :
<input type="checkbox"/> Activités humaines <i>Station épuration, carrières, ICPE...</i>	Préciser :

Intêret de la préservation

Inscription en tant qu'élément patrimonial ou paysager à protéger au titre de l'article L151-19 du Code de l'urbanisme pour des motifs d'ordre :

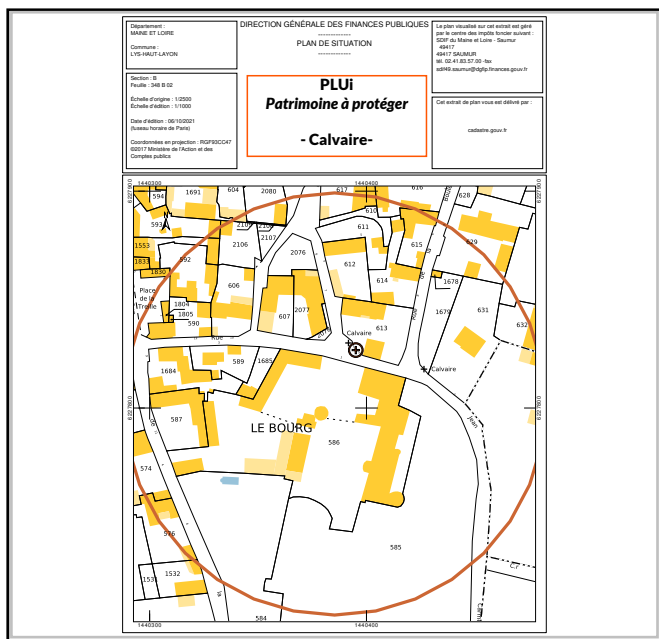
- Historique Culturel Architectural

Inscription en tant qu'élément paysager à protéger au titre de l'article L151-23 du Code de l'urbanisme pour des motifs d'ordre :


- Écologique

Justification de l'intêret : Monument représentatif de l'histoire religieuse de la commune

Repérage graphique (point ou périmètre) :



Photographie :



Date de la prise de vue : 2 0 2 4

Photographe : LYS-HAUT-LAYON

Identification du patrimoine à protégerNom de l'édifice ou élément : Croix et oratoireTypologie du bâti : Croix & CalvairesRepères historiques (date) : NCAuteur(s) : NCType de propriété (communale, départementale, privée, ou sectionnale) : Privée**Descriptif du bien :**Oratoire et croix inclus dans un mur de clôture.**Proposition de prescriptions de nature à assurer la préservation, la conservation ou la restauration du bien :**Soumettre au permis de démoliren cas de réhabilitation, conservation des facteurs représentatifs et des matériaux locaux et d'origine**Identification des arbres à protéger**

Âge estimé : _____

Taille Hauteur : _____ Diamètre : _____

Critères d'identification :

- l'arbre présente une morphologie ou physionomie impaire
- l'arbre possède un fonctionnement original ou des adaptations particulières au milieu (ex : posé sur rocher...)
- l'arbre présente des particularités physiologiques (ex : blanchissement d'une partie du feuillage...)
- l'arbre constitue un gîte pour la faune
- autre : _____

Justifier :**État du bien / État de l'arbre :**Bon état structurel général**Descriptif des abords :**En agglomérationSur domaine public / Visible de la voirie

FICHE DE RENSEIGNEMENT POUR LA REALISATION DE L'INVENTAIRE (1 fiche par par petit patrimoine ou élément paysagèr)

à remplir par les services de Cholet Agglomération

N ° de la fiche :	Statut de la demande :
	Date de traitement de la demande : / /

Commune : **LYS-HAUT-LAYON (TIGNÉ)**

N° de parcelle : **348 B 0586, 558, 559, 561**

Nom du lieu - dit : **Rue Jean Carmet**

Date de la demande : **3 1 0 / 5 / 2 0 2 4**

Objet de la demande

- Ajout d'un élément patrimonial Suppression d'un élément patrimonial Ajout d'un élément paysager remarquable

L'élément est - il situé dans un périmètre d' « invariants » :

<input type="checkbox"/> Environnement et patrimoine naturel <i>Natura 2000, Sites classés, sites inscrits, ZNIEFF, EBC, zones humides, captage d'eau potable...</i>	Préciser :
<input checked="" type="checkbox"/> Patrimoine bâti <i>Monuments historiques, sites classés, sites inscrits, SPR, zones de sensibilité archéologique...</i>	Préciser : MH Chapelle Sainte-Anne
<input type="checkbox"/> Risques et nuisances <i>Risques naturels (inondations, mouvements de terrain...), technologiques, nuisances sonores...</i>	Préciser :
<input type="checkbox"/> Activités agricoles <i>Siège d'exploitation, bâtiment générant un périmètre de réciprocity, circulation d'engins agricoles...</i>	Préciser :
<input type="checkbox"/> Activités humaines <i>Station épuration, carrières, ICPE...</i>	Préciser :

Intêret de la préservation

Inscription en tant qu'élément patrimonial ou paysager à protéger au titre de l'article L151-19 du Code de l'urbanisme pour des motifs d'ordre :

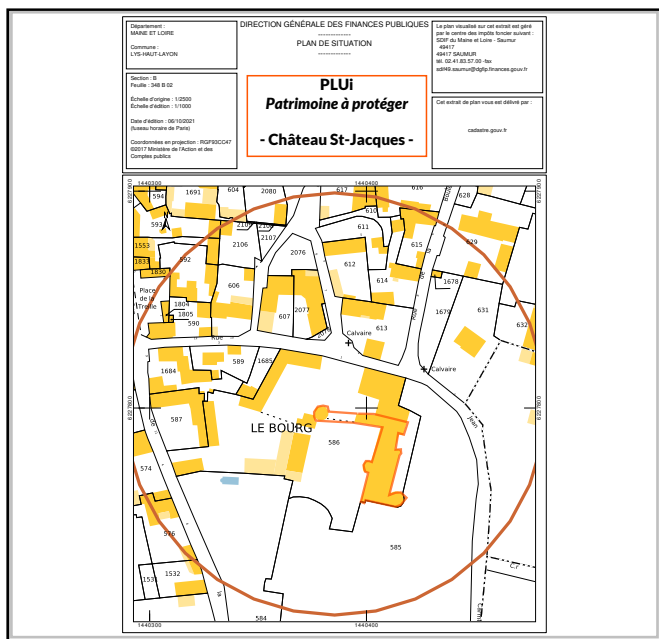
- Historique Culturel Architectural

Inscription en tant qu'élément paysager à protéger au titre de l'article L151-23 du Code de l'urbanisme pour des motifs d'ordre :

- Écologique

Justification de l'intêret : **Bâti monumental représentatif de l'histoire et l'architecture rurale de la commune**

Repérage graphique (point ou périmètre) :



Photographie :



Date de la prise de vue : **2 0 2 4**

Photographe : **LYS-HAUT-LAYON**

Identification du patrimoine à protéger

Nom de l'édifice ou élément : Château Fort Saint-Jacques, dit "Château de Tigné"Typologie du bâti : Châteaux & ManoirsRepères historiques (date) : 1er quart 15e siècle, 17e siècle, 3e quart 19e siècle, 20e siècleAuteur(s) : Ernest FRANCOIS-DAVILLEType de propriété (communale, départementale, privée, ou sectionnale) : Privée

Descriptif du bien :

Mérimée IA00052346Château du 1er quart du 15e siècle, comportant 5 tours dont il subsiste le donjon avec la chapelle dédiée à saint Jacques et la tour dite du trésor, le portail et des vestiges des deux enceintes.Reprises mentionnées au 17e siècle.Restauration exécutée par Ernest Dainville de 1854 à 1860Fossés et douves comblés.Logis secondaire et parties agricoles du 19e et 20e siècle

Proposition de prescriptions de nature à assurer la préservation, la conservation ou la restauration du bien :

Soumettre au permis de démoliren cas de réhabilitation, conservation des facteurs représentatifs et des matériaux locaux et d'origine

Identification des arbres à protéger

Âge estimé : _____

Taille Hauteur : _____ Diamètre : _____

Critères d'identification :

- l'arbre présente une morphologie ou physionomie impaire
- l'arbre possède un fonctionnement original ou des adaptations particulières au milieu (ex : posé sur rocher...)
- l'arbre présente des particularités physiologiques (ex : blanchissement d'une partie du feuillage...)
- l'arbre constitue un gîte pour la faune
- autre : _____

Justifier :

État du bien / État de l'arbre :

Bon état structurel général

Descriptif des abords :

En agglomérationInclus dans une propriété privée / Visible de la voirie

FICHE DE RENSEIGNEMENT POUR LA REALISATION DE L'INVENTAIRE (1 fiche par par petit patrimoine ou élément paysagèr)

à remplir par les services de Cholet Agglomération

N ° de la fiche : _____ Statut de la demande : _____
Date de traitement de la demande : _____ / _____ / _____

Commune : **LYS-HAUT-LAYON (TIGNÉ)**
N° de parcelle : **348 B 0579**
Nom du lieu - dit : **8 rue de la Boulaie**
Date de la demande : **3 1 0 / 5 / 2 0 2 4**

Objet de la demande

- Ajout d'un élément patrimonial Suppression d'un élément patrimonial Ajout d'un élément paysager remarquable

L'élément est - il situé dans un périmètre d' « invariants » :

<input type="checkbox"/> Environnement et patrimoine naturel <i>Natura 2000, Sites classés, sites inscrits, ZNIEFF, EBC, zones humides, captage d'eau potable...</i>	Préciser : _____
<input checked="" type="checkbox"/> Patrimoine bâti <i>Monuments historiques, sites classés, sites inscrits, SPR, zones de sensibilité archéologique...</i>	Préciser : MH Chapelle Sainte-Anne
<input type="checkbox"/> Risques et nuisances <i>Risques naturels (inondations, mouvements de terrain...), technologiques, nuisances sonores...</i>	Préciser : _____
<input type="checkbox"/> Activités agricoles <i>Siège d'exploitation, bâtiment générant un périmètre de réciprocity, circulation d'engins agricoles...</i>	Préciser : _____
<input type="checkbox"/> Activités humaines <i>Station épuration, carrières, ICPE...</i>	Préciser : _____

Intêret de la préservation

Inscription en tant qu'élément patrimonial ou paysager à protéger au titre de l'article L151-19 du Code de l'urbanisme pour des motifs d'ordre :

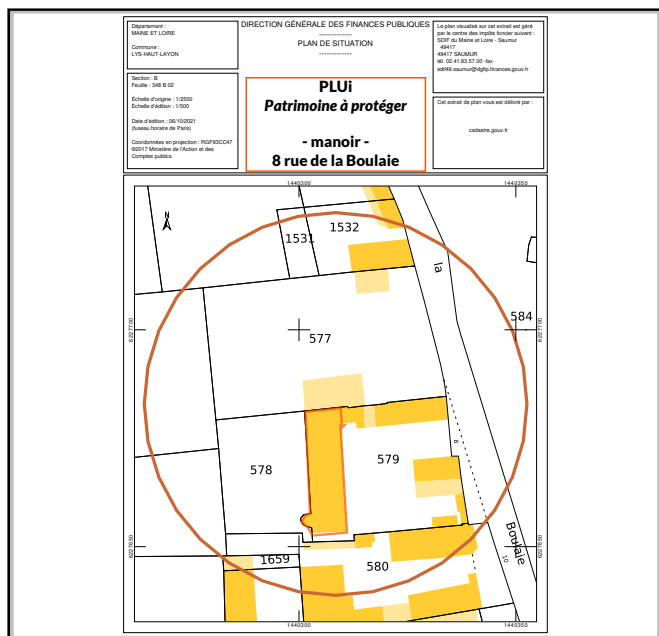
- Historique Culturel Architectural

Inscription en tant qu'élément paysager à protéger au titre de l'article L151-23 du Code de l'urbanisme pour des motifs d'ordre :

- Écologique

Justification de l'intérêt : **Bâti monumental représentatif de l'histoire et l'architecture rurale de la commune**

Repérage graphique (point ou périmètre) :



Photographie :



Date de la prise de vue : **2 0 2 4**

Photographe : **LYS-HAUT-LAYON**

Identification du patrimoine à protéger

Nom de l'édifice ou élément : Manoir Gâstines (2)Typologie du bâti : Châteaux & ManoirsRepères historiques (date) : 1565Auteur(s) : NCType de propriété (communale, départementale, privée, ou sectionnale) : Privée

Descriptif du bien :

Mérimée IA00052348

Manoir dont une cheminée datée 1565 (porte la date) , donne l'époque de construction.
Un édifice perpendiculaire au corps principal existait sur un plan terrier de 1769 et sur le cadastre de 1837, actuellement détruit.

Aile nord construite entre 1769 (plan terrier) et 1837 (cadastre) , peut-être avec des matériaux 16e siècle réemployés.

Parties agricoles du 19e siècle

Proposition de prescriptions de nature à assurer la préservation, la conservation ou la restauration du bien :

Soumettre au permis de démolir

en cas de réhabilitation, conservation des facteurs représentatifs et des matériaux locaux et d'origine

Identification des arbres à protéger

Âge estimé : _____

Taille Hauteur : _____ Diâmètre : _____

Critères d'identification :

- l'arbre présente une morphologie ou physionomie impaire
- l'arbre possède un fonctionnement original ou des adaptations particulières au milieu (ex : posé sur rocher...)
- l'arbre présente des particularités physiologiques (ex : blanchissement d'une partie du feuillage...)
- l'arbre constitue un gîte pour la faune
- autre : _____

Justifier :

État du bien / État de l'arbre :

Bon état structurel général

Descriptif des abords :

En agglomérationInclus dans une propriété privée / Visible de la voirie

FICHE DE RENSEIGNEMENT POUR LA REALISATION DE L'INVENTAIRE (1 fiche par par petit patrimoine ou élément paysagèr)

à remplir par les services de Cholet Agglomération

N ° de la fiche :	Statut de la demande :
	Date de traitement de la demande : / /

Commune : **LYS-HAUT-LAYON (TIGNÉ)**

N° de parcelle : **348 B 0567**

Nom du lieu - dit : **3 rue Sainte-Anne**

Date de la demande : **3 1 0 / 5 / 2 0 2 4**

Objet de la demande

Ajout d'un élément patrimonial Suppression d'un élément patrimonial Ajout d'un élément paysager remarquable

L'élément est - il situé dans un périmètre d' « invariants » :

<input type="checkbox"/> Environnement et patrimoine naturel <i>Natura 2000, Sites classés, sites inscrits, ZNIEFF, EBC, zones humides, captage d'eau potable...</i>	Préciser :
<input type="checkbox"/> Patrimoine bâti <i>Monuments historiques, sites classés, sites inscrits, SPR, zones de sensibilité archéologique...</i>	Préciser :
<input type="checkbox"/> Risques et nuisances <i>Risques naturels (inondations, mouvements de terrain...), technologiques, nuisances sonores...</i>	Préciser :
<input type="checkbox"/> Activités agricoles <i>Siège d'exploitation, bâtiment générant un périmètre de réciprocité, circulation d'engins agricoles...</i>	Préciser :
<input type="checkbox"/> Activités humaines <i>Station épuration, carrières, ICPE...</i>	Préciser :

Intêret de la préservation

Inscription en tant qu'élément patrimonial ou paysager à protéger au titre de l'article L151-19 du Code de l'urbanisme pour des motifs d'ordre :

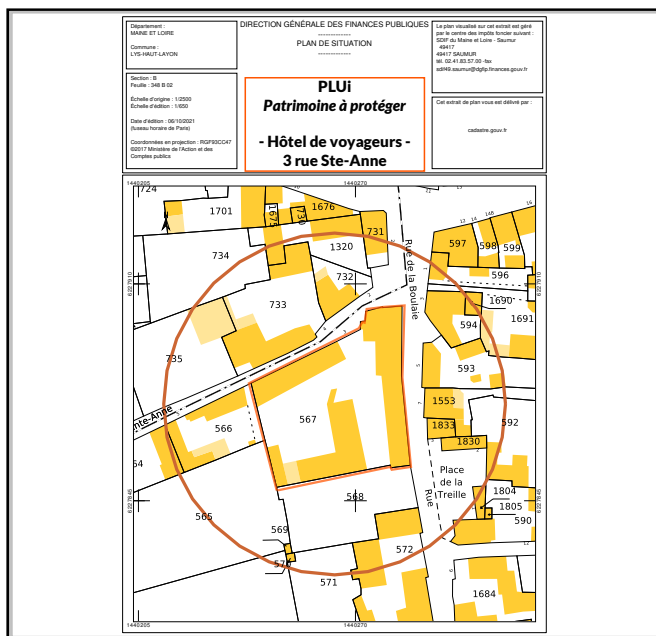
Historique Culturel Architectural

Inscription en tant qu'élément paysager à protéger au titre de l'article L151-23 du Code de l'urbanisme pour des motifs d'ordre :

Écologique

Justification de l'intêret : **Bâti représentatif de l'histoire et l'architecture rurale de la commune**

Repérage graphique (point ou périmètre) :



Photographie :



Date de la prise de vue : **2 0 2 4**

Photographe : **LYS-HAUT-LAYON**

Identification du patrimoine à protégerNom de l'édifice ou élément : Hôtel de Voyageurs 'Hôtel Le Cheval Blanc'Typologie du bâti : HabitationRepères historiques (date) : 16ème, 17ème, repris 19èmeAuteur(s) : NCType de propriété (communale, départementale, privée, ou sectionnale) : Privée**Descriptif du bien :**Mérimée IA00052351Hôtel de voyageurs du 16e ou 17e siècle ; repris au 19e siècle et ayant servi de forge.**Proposition de prescriptions de nature à assurer la préservation, la conservation ou la restauration du bien :**Soumettre au permis de démoliren cas de réhabilitation, conservation des facteurs représentatifs et des matériaux locaux et d'origineMur d'enceinte et porche à préserver**Identification des arbres à protéger**

Âge estimé : _____

Taille Hauteur : _____ Diamètre : _____

Critères d'identification :

- l'arbre présente une morphologie ou physionomie impaire
- l'arbre possède un fonctionnement original ou des adaptations particulières au milieu (ex : posé sur rocher...)
- l'arbre présente des particularités physiologiques (ex : blanchissement d'une partie du feuillage...)
- l'arbre constitue un gîte pour la faune
- autre : _____

Justifier :**État du bien / État de l'arbre :**Bon état structurel général**Descriptif des abords :**En agglomérationInclus dans une propriété privée / Peu visible de la voirie

FICHE DE RENSEIGNEMENT POUR LA REALISATION DE L'INVENTAIRE (1 fiche par par petit patrimoine ou élément paysagèr)

à remplir par les services de Cholet Agglomération

N ° de la fiche :	Statut de la demande :
	Date de traitement de la demande : / /

Commune : LYS-HAUT-LAYON (TIGNÉ)

N° de parcelle : 348 B 0572

Nom du lieu - dit : 2 TER rue de la Boulaie

Date de la demande : 3 1 0 / 5 / 2 0 2 4

Objet de la demande

- Ajout d'un élément patrimonial Suppression d'un élément patrimonial Ajout d'un élément paysager remarquable

L'élément est - il situé dans un périmètre d' « invariants » :

<input type="checkbox"/> Environnement et patrimoine naturel <i>Natura 2000, Sites classés, sites inscrits, ZNIEFF, EBC, zones humides, captage d'eau potable...</i>	Préciser :
<input checked="" type="checkbox"/> Patrimoine bâti <i>Monuments historiques, sites classés, sites inscrits, SPR, zones de sensibilité archéologique...</i>	Préciser : <u>MH Chapelle Sainte-Anne</u>
<input type="checkbox"/> Risques et nuisances <i>Risques naturels (inondations, mouvements de terrain...), technologiques, nuisances sonores...</i>	Préciser :
<input type="checkbox"/> Activités agricoles <i>Siège d'exploitation, bâtiment générant un périmètre de réciprocité, circulation d'engins agricoles...</i>	Préciser :
<input type="checkbox"/> Activités humaines <i>Station épuration, carrières, ICPE...</i>	Préciser :

Intêret de la préservation

Inscription en tant qu'élément patrimonial ou paysager à protéger au titre de l'article L151-19 du Code de l'urbanisme pour des motifs d'ordre :

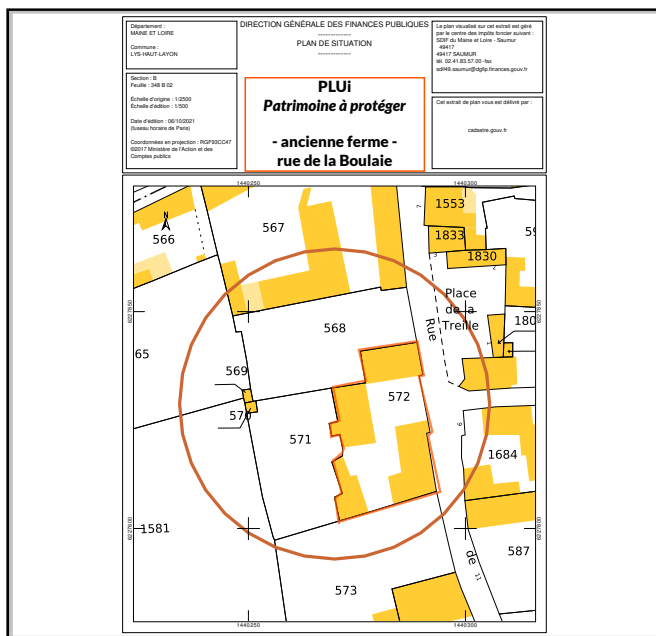
- Historique Culturel Architectural

Inscription en tant qu'élément paysager à protéger au titre de l'article L151-23 du Code de l'urbanisme pour des motifs d'ordre :

- Écologique

Justification de l'intêret : Bâti représentatif de l'histoire et l'architecture rurale de la commune

Repérage graphique (point ou périmètre) :



Photographie :



Date de la prise de vue : 2 0 1 8

Photographe : Google

Identification du patrimoine à protégerNom de l'édifice ou élément : Ancienne fermeTypologie du bâti : HabitationRepères historiques (date) : 17e siècle, 1er quart 18e siècle, 19e siècleAuteur(s) : NCType de propriété (communale, départementale, privée, ou sectionnale) : Privée**Descriptif du bien :**Mérimée IA00052356Ferme avec aile nord du 17e siècle ; corps principal du 1er quart du 18e siècle ; le tout repris au 19e siècle, parties agricoles du 19e siècle ; l'aile nord a été un atelier de tonnelier**Proposition de prescriptions de nature à assurer la préservation, la conservation ou la restauration du bien :**Soumettre au permis de démoliren cas de réhabilitation, conservation des facteurs représentatifs et des matériaux locaux et d'origine**Identification des arbres à protéger**

Âge estimé : _____

Taille Hauteur : _____ Diamètre : _____

Critères d'identification :

- l'arbre présente une morphologie ou physionomie impaire
- l'arbre possède un fonctionnement original ou des adaptations particulières au milieu (ex : posé sur rocher...)
- l'arbre présente des particularités physiologiques (ex : blanchissement d'une partie du feuillage...)
- l'arbre constitue un gîte pour la faune
- autre : _____

Justifier :**État du bien / État de l'arbre :**Bon état structurel général**Descriptif des abords :**En agglomérationInclus dans une propriété privée / Visible de la voirie

Identification du patrimoine à protégerNom de l'édifice ou élément : Château des BouillonsTypologie du bâti : Châteaux & ManoirsRepères historiques (date) : 1841, 1881

Auteur(s) : _____

Type de propriété (communale, départementale, privée, ou sectionnale) : _____

Descriptif du bien :Mérimée IA00052362

Logis construit essentiellement en 1847 et 1848, mais porte les dates de 1841 et 1881 ;
Les parties agricoles du 19e siècle remplacent un édifice figurant sur un plan terrier de
1769 et sur la carte de Cassini en 1764

Proposition de prescriptions de nature à assurer la préservation, la conservation ou la restauration du bien :Soumettre au permis de démoliren cas de réhabilitation, conservation des facteurs représentatifs et des matériaux locaux et d'origine**Identification des arbres à protéger**

Âge estimé : _____

Taille Hauteur : _____ Diâmètre : _____

Critères d'identification :

- l'arbre présente une morphologie ou physionomie impaire
- l'arbre possède un fonctionnement original ou des adaptations particulières au milieu (ex : posé sur rocher...)
- l'arbre présente des particularités physiologiques (ex : blanchissement d'une partie du feuillage...)
- l'arbre constitue un gîte pour la faune
- autre : _____

Justifier :**État du bien / État de l'arbre :**Bon état structurel général**Descriptif des abords :**En campagneInclus dans une propriété privée / Visible de la voirie

FICHE DE RENSEIGNEMENT POUR LA REALISATION DE L'INVENTAIRE (1 fiche par par petit patrimoine ou élément paysagèr)

à remplir par les services de Cholet Agglomération

N ° de la fiche :	Statut de la demande :
	Date de traitement de la demande : / /

Commune : LYS-HAUT-LAYON (TIGNÉ)

N° de parcelle : 348 B 0402

Nom du lieu - dit : Les Bouillons

Date de la demande : 3 1 0 / 5 / 2 0 2 4

Objet de la demande

Ajout d'un élément patrimonial Suppression d'un élément patrimonial Ajout d'un élément paysager remarquable

L'élément est - il situé dans un périmètre d' « invariants » :

<input type="checkbox"/> Environnement et patrimoine naturel <i>Natura 2000, Sites classés, sites inscrits, ZNIEFF, EBC, zones humides, captage d'eau potable...</i>	Préciser :
<input type="checkbox"/> Patrimoine bâti <i>Monuments historiques, sites classés, sites inscrits, SPR, zones de sensibilité archéologique...</i>	Préciser :
<input type="checkbox"/> Risques et nuisances <i>Risques naturels (inondations, mouvements de terrain...), technologiques, nuisances sonores...</i>	Préciser :
<input type="checkbox"/> Activités agricoles <i>Siège d'exploitation, bâtiment générant un périmètre de réciprocité, circulation d'engins agricoles...</i>	Préciser :
<input type="checkbox"/> Activités humaines <i>Station épuration, carrières, ICPE...</i>	Préciser :

Intêret de la préservation

Inscription en tant qu'élément patrimonial ou paysager à protéger au titre de l'article L151-19 du Code de l'urbanisme pour des motifs d'ordre :


Historique Culturel Architectural

Inscription en tant qu'élément paysager à protéger au titre de l'article L151-23 du Code de l'urbanisme pour des motifs d'ordre :


Écologique

Justification de l'intêret : Monument représentatif de l'histoire religieuse de la commune

Repérage graphique (point ou périmètre) :



Photographie :



Date de la prise de vue : 2 0 2 4

Photographe : LYS-HAUT-LAYON

Identification du patrimoine à protégerNom de l'édifice ou élément : Croix des BouillonsTypologie du bâti : Croix & CalvairesRepères historiques (date) : NCAuteur(s) : NCType de propriété (communale, départementale, privée, ou sectionnale) : Privée**Descriptif du bien :**Croix de chemin sur socle en pierre de taille.**Proposition de prescriptions de nature à assurer la préservation, la conservation ou la restauration du bien :**Soumettre au permis de démoliren cas de réhabilitation, conservation des facteurs représentatifs et des matériaux locaux et d'origine**Identification des arbres à protéger**

Âge estimé : _____

Taille Hauteur : _____ Diamètre : _____

Critères d'identification :

- l'arbre présente une morphologie ou physionomie impaire
- l'arbre possède un fonctionnement original ou des adaptations particulières au milieu (ex : posé sur rocher...)
- l'arbre présente des particularités physiologiques (ex : blanchissement d'une partie du feuillage...)
- l'arbre constitue un gîte pour la faune
- autre : _____

Justifier :**État du bien / État de l'arbre :**Bon état structurel général**Descriptif des abords :**En campagneInclus dans une propriété privée / Visible de la voirie

FICHE DE RENSEIGNEMENT POUR LA REALISATION DE L'INVENTAIRE
(1 fiche par par petit patrimoine ou élément paysagèr)

à remplir par les services de Cholet Agglomération

N ° de la fiche : Statut de la demande :
Date de traitement de la demande : / /

Commune : LYS-HAUT-LAYON (TIGNÉ)
N° de parcelle : 348 A 1758
Nom du lieu - dit : 9 rue du Moulin
Date de la demande : 3 1 0 / 5 / 2 0 2 4

Objet de la demande

- Ajout d'un élément patrimonial Suppression d'un élément patrimonial Ajout d'un élément paysager remarquable

L'élément est - il situé dans un périmètre d' « invariants » :

Environnement et patrimoine naturel Préciser :
Natura 2000, Sites classés, sites inscrits, ZNIEFF, EBC, zones humides, captage d'eau potable...

Patrimoine bâti Préciser :
Monuments historiques, sites classés, sites inscrits, SPR, zones de sensibilité archéologique...

Risques et nuisances Préciser :
Risques naturels (inondations, mouvements de terrain...), technologiques, nuisances sonores...

Activités agricoles Préciser :
Siège d'exploitation, bâtiment générant un périmètre de réciprocity, circulation d'engins agricoles...

Activités humaines Préciser :
Station épuration, carrières, ICPE...

Intêret de la préservation

Inscription en tant qu'élément patrimonial ou paysager à protéger au titre de l'article L151-19 du Code de l'urbanisme pour des motifs d'ordre :

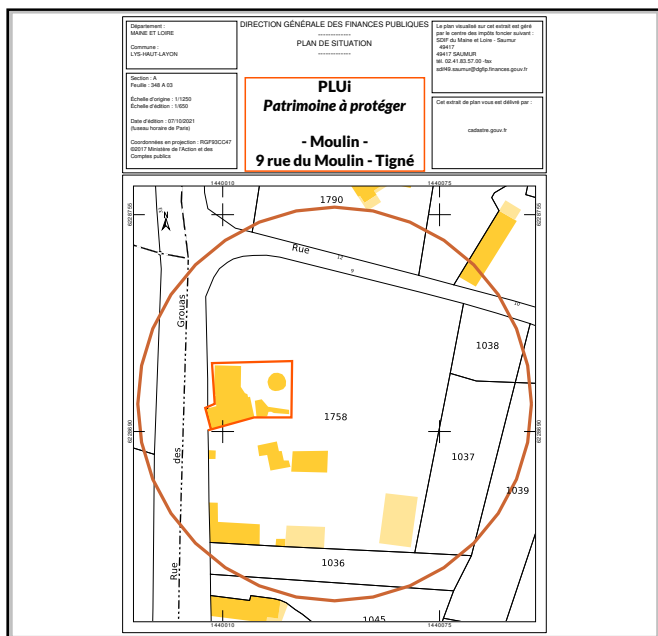
- Historique Culturel Architectural

Inscription en tant qu'élément paysager à protéger au titre de l'article L151-23 du Code de l'urbanisme pour des motifs d'ordre :

- Écologique

Justification de l'intêret : Bâti représentatif de l'histoire et l'architecture rurale de la commune

Repérage graphique (point ou périmètre) :



Photographie :



Date de la prise de vue : 2 0 2 4

Photographe : LYS-HAUT-LAYON

Identification du patrimoine à protégerNom de l'édifice ou élément : **Moulin**Typologie du bâti : **Bâtiment d'activités rurales**Repères historiques (date) : **1771**Auteur(s) : **NC**Type de propriété (communale, départementale, privée, ou sectionnale) : **Privée****Descriptif du bien :****Mérimée IA00052369****+ objet mobilier IA00052369****Moulin à vent cavier du 18e siècle mentionné en 1764 et 1769, porte la date 1771 ; logement du 18e siècle ; agrandi au 19e siècle ; parties agricoles construites vers 1880****Proposition de prescriptions de nature à assurer la préservation, la conservation ou la restauration du bien :****Soumettre au permis de démolir****en cas de réhabilitation, conservation des facteurs représentatifs et des matériaux locaux et d'origine****Identification des arbres à protéger**

Âge estimé :

Taille Hauteur : Diâmètre :

Critères d'identification :

- l'arbre présente une morphologie ou physionomie impaire
- l'arbre possède un fonctionnement original ou des adaptations particulières au milieu (ex : posé sur rocher...)
- l'arbre présente des particularités physiologiques (ex : blanchissement d'une partie du feuillage...)
- l'arbre constitue un gîte pour la faune
- autre :

Justifier :**État du bien / État de l'arbre :****Bon état structurel général****Descriptif des abords :****En campagne****Inclus dans une propriété privée / Visible de la voirie**

FICHE DE RENSEIGNEMENT POUR LA REALISATION DE L'INVENTAIRE (1 fiche par par petit patrimoine ou élément paysagèr)

à remplir par les services de Cholet Agglomération

N ° de la fiche :	Statut de la demande :
	Date de traitement de la demande : / /

Commune : LYS-HAUT-LAYON (TIGNÉ)

N° de parcelle : 348 A 1851

Nom du lieu - dit : 25 rue de la Touche

Date de la demande : 3 1 0 / 5 / 2 0 2 4

Objet de la demande

- Ajout d'un élément patrimonial Suppression d'un élément patrimonial Ajout d'un élément paysager remarquable

L'élément est - il situé dans un périmètre d' « invariants » :

<input type="checkbox"/> Environnement et patrimoine naturel <i>Natura 2000, Sites classés, sites inscrits, ZNIEFF, EBC, zones humides, captage d'eau potable...</i>	Préciser :
<input type="checkbox"/> Patrimoine bâti <i>Monuments historiques, sites classés, sites inscrits, SPR, zones de sensibilité archéologique...</i>	Préciser :
<input type="checkbox"/> Risques et nuisances <i>Risques naturels (inondations, mouvements de terrain...), technologiques, nuisances sonores...</i>	Préciser :
<input type="checkbox"/> Activités agricoles <i>Siège d'exploitation, bâtiment générant un périmètre de réciprocité, circulation d'engins agricoles...</i>	Préciser :
<input type="checkbox"/> Activités humaines <i>Station épuration, carrières, ICPE...</i>	Préciser :

Intêret de la préservation

Inscription en tant qu'élément patrimonial ou paysager à protéger au titre de l'article L151-19 du Code de l'urbanisme pour des motifs d'ordre :

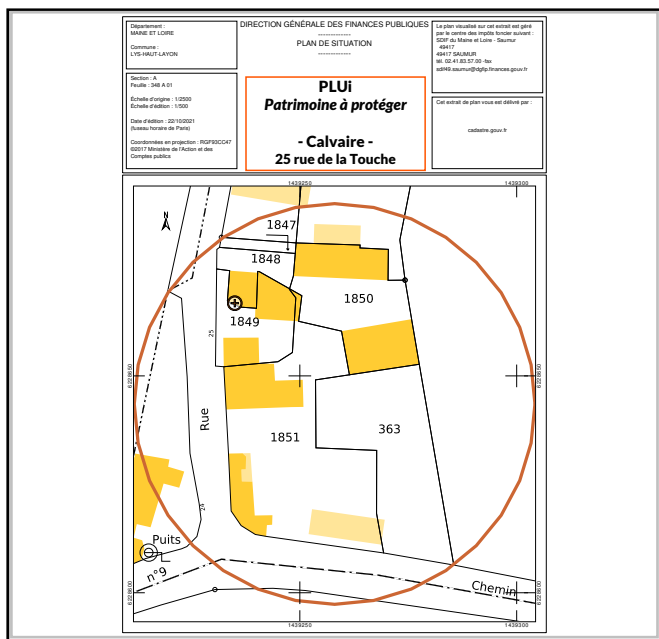
- Historique Culturel Architectural

Inscription en tant qu'élément paysager à protéger au titre de l'article L151-23 du Code de l'urbanisme pour des motifs d'ordre :


- Écologique

Justification de l'intérêt : Monument représentatif de l'histoire religieuse de la commune

Repérage graphique (point ou périmètre) :



Photographie :



Date de la prise de vue : 2 0 2 4

Photographe : LYS-HAUT-LAYON

Identification du patrimoine à protégerNom de l'édifice ou élément : CalvaireTypologie du bâti : Croix & CalvairesRepères historiques (date) : NCAuteur(s) : NCType de propriété (communale, départementale, privée, ou sectionnale) : Privée**Descriptif du bien :**Calvaire en falun adossé au mur d'une construction.**Proposition de prescriptions de nature à assurer la préservation, la conservation ou la restauration du bien :**Soumettre au permis de démoliren cas de réhabilitation, conservation des facteurs représentatifs et des matériaux locaux et d'origine**Identification des arbres à protéger**

Âge estimé : _____

Taille Hauteur : _____ Diamètre : _____

Critères d'identification :

- l'arbre présente une morphologie ou physionomie impaire
- l'arbre possède un fonctionnement original ou des adaptations particulières au milieu (ex : posé sur rocher...)
- l'arbre présente des particularités physiologiques (ex : blanchissement d'une partie du feuillage...)
- l'arbre constitue un gîte pour la faune
- autre : _____

Justifier :**État du bien / État de l'arbre :**Bon état structurel général**Descriptif des abords :**En villageInclus dans une propriété privée / Visible de la voirie

FICHE DE RENSEIGNEMENT POUR LA REALISATION DE L'INVENTAIRE (1 fiche par par petit patrimoine ou élément paysagèr)

à remplir par les services de Cholet Agglomération

N ° de la fiche :	Statut de la demande :
	Date de traitement de la demande : / /

Commune : LYS-HAUT-LAYON (TIGNÉ)

N° de parcelle : 348 A 1678

Nom du lieu - dit : Le Grand Riou

Date de la demande : 3 1 0 / 5 / 2 0 2 4

Objet de la demande

- Ajout d'un élément patrimonial Suppression d'un élément patrimonial Ajout d'un élément paysager remarquable

L'élément est - il situé dans un périmètre d' « invariants » :

<input type="checkbox"/> Environnement et patrimoine naturel <i>Natura 2000, Sites classés, sites inscrits, ZNIEFF, EBC, zones humides, captage d'eau potable...</i>	Préciser :
<input checked="" type="checkbox"/> Patrimoine bâti <i>Monuments historiques, sites classés, sites inscrits, SPR, zones de sensibilité archéologique...</i>	Préciser : <u>Le bien est classé Monument Historique</u>
<input type="checkbox"/> Risques et nuisances <i>Risques naturels (inondations, mouvements de terrain...), technologiques, nuisances sonores...</i>	Préciser :
<input type="checkbox"/> Activités agricoles <i>Siège d'exploitation, bâtiment générant un périmètre de réciprocity, circulation d'engins agricoles...</i>	Préciser :
<input type="checkbox"/> Activités humaines <i>Station épuration, carrières, ICPE...</i>	Préciser :

Intêret de la préservation

Inscription en tant qu'élément patrimonial ou paysager à protéger au titre de l'article L151-19 du Code de l'urbanisme pour des motifs d'ordre :

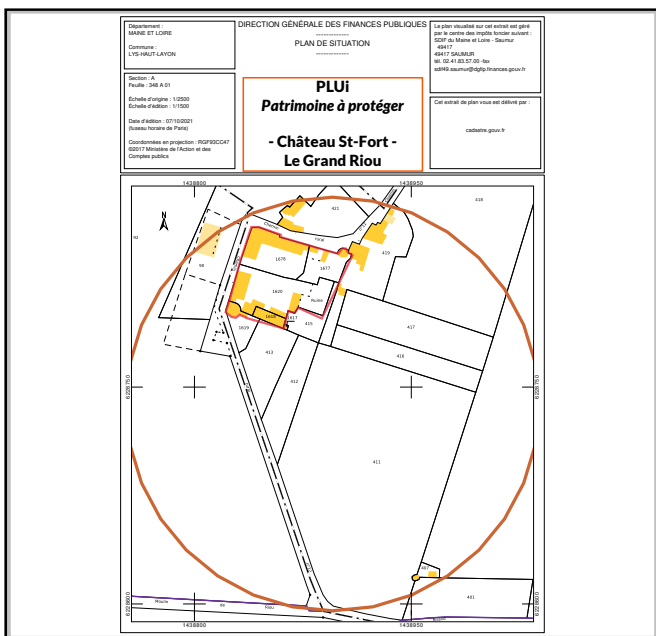
- Historique Culturel Architectural

Inscription en tant qu'élément paysager à protéger au titre de l'article L151-23 du Code de l'urbanisme pour des motifs d'ordre :


- Écologique

Justification de l'intêret : Bâti monumental et représentatif de l'histoire de la commune

Repérage graphique (point ou périmètre) :



Photographie :



Date de la prise de vue : 2 0 2 4

Photographe : LYS-HAUT-LAYON

Identification du patrimoine à protégerNom de l'édifice ou élément : Château Saint-FortTypologie du bâti : Châteaux et ManoirsRepères historiques (date) : 1658Auteur(s) : NCType de propriété (communale, départementale, privée, ou sectionnale) : Privée**Descriptif du bien :**Mérimée IA00052364 et Classement Monuments Historiques

Le château est un édifice de la seconde moitié du 15e siècle, construit en deux campagnes très proches. Il se compose d'une vaste enceinte rectangulaire et était accompagné au 18e siècle d'un parc enclos de murs. Incendié en 1792, il est resté depuis à l'état de ruines.

De l'enceinte, subsiste la majeure partie de la courtine nord, une partie de la courtine ouest et la tour d'angle sud-ouest qui abrite un pigeonnier. La courtine est constituée la façade du corps de logis ; ce corps de bâtiment, à plan en équerre, possède une tour d'escalier à vis dans-oeuvre flanqué d'une tourelle secondaire. Il ne reste rien des aménagements intérieurs, les planchers s'étant effondrés.

Proposition de prescriptions de nature à assurer la préservation, la conservation ou la restauration du bien :Soumettre au permis de démoliren cas de réhabilitation, conservation des facteurs représentatifs et des matériaux locaux et d'origine**Identification des arbres à protéger**

Âge estimé : _____

Taille Hauteur : _____ Diâmètre : _____

Critères d'identification :

- l'arbre présente une morphologie ou physionomie impaire
- l'arbre possède un fonctionnement original ou des adaptations particulières au milieu (ex : posé sur rocher...)
- l'arbre présente des particularités physiologiques (ex : blanchissement d'une partie du feuillage...)
- l'arbre constitue un gîte pour la faune
- autre : _____

Justifier :**État du bien / État de l'arbre :**Vestiges + Corps de logis en bon état**Descriptif des abords :**En villageInclus dans une propriété privée / Visible de la voirie

FICHE DE RENSEIGNEMENT POUR LA REALISATION DE L'INVENTAIRE (1 fiche par par petit patrimoine ou élément paysagèr)

à remplir par les services de Cholet Agglomération

N ° de la fiche : _____ Statut de la demande : _____
Date de traitement de la demande : _____ / _____ / _____

Commune : LYS-HAUT-LAYON (TIGNÉ)
N° de parcelle : 348 A 1635
Nom du lieu - dit : rue des Grouas
Date de la demande : 3 1 0 / 5 / 2 0 2 4

Objet de la demande

Ajout d'un élément patrimonial Suppression d'un élément patrimonial Ajout d'un élément paysager remarquable

L'élément est - il situé dans un périmètre d' « invariants » :

- | | |
|---|------------------|
| <input type="checkbox"/> Environnement et patrimoine naturel
<i>Natura 2000, Sites classés, sites inscrits, ZNIEFF, EBC, zones humides, captage d'eau potable...</i> | Préciser : _____ |
| <input type="checkbox"/> Patrimoine bâti
<i>Monuments historiques, sites classés, sites inscrits, SPR, zones de sensibilité archéologique...</i> | Préciser : _____ |
| <input type="checkbox"/> Risques et nuisances
<i>Risques naturels (inondations, mouvements de terrain...), technologiques, nuisances sonores...</i> | Préciser : _____ |
| <input type="checkbox"/> Activités agricoles
<i>Siège d'exploitation, bâtiment générant un périmètre de réciprocity, circulation d'engins agricoles...</i> | Préciser : _____ |
| <input type="checkbox"/> Activités humaines
<i>Station épuration, carrières, ICPE...</i> | Préciser : _____ |

Intêret de la préservation

Inscription en tant qu'élément patrimonial ou paysager à protéger au titre de l'article L151-19 du Code de l'urbanisme pour des motifs d'ordre :

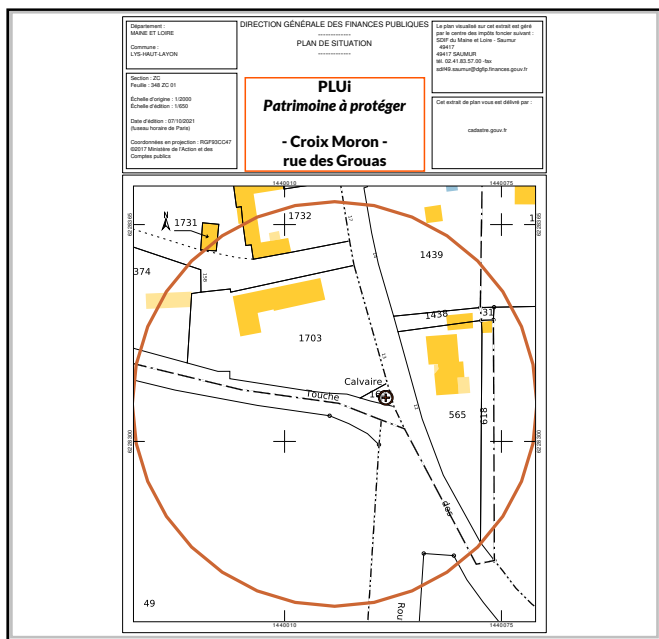
Historique Culturel Architectural

Inscription en tant qu'élément paysager à protéger au titre de l'article L151-23 du Code de l'urbanisme pour des motifs d'ordre :


Écologique

Justification de l'intêret : Monument représentatif de l'histoire religieuse de la commune

Repérage graphique (point ou périmètre) :



Photographie :



Date de la prise de vue : 2 0 2 4

Photographe : LYS-HAUT-LAYON

Identification du patrimoine à protégerNom de l'édifice ou élément : **Croix Moron**Typologie du bâti : **Croix & Calvaires**Repères historiques (date) : **16ème siècle**Auteur(s) : **NC**Type de propriété (communale, départementale, privée, ou sectionnale) : **Privée****Descriptif du bien :****Mérimée IA00052363****Croix de chemin du 16e siècle en falun et pierre de taille.****Mentionnée en 1624. Ancien nom : croix Orée ou Aurée.****Actuellement encadrée dans un édicule dédié à la Vierge, avec autel et statue****Proposition de prescriptions de nature à assurer la préservation, la conservation ou la restauration du bien :****Soumettre au permis de démolir****en cas de réhabilitation, conservation des facteurs représentatifs et des matériaux locaux et d'origine****Identification des arbres à protéger**

Âge estimé :

Taille Hauteur : Diâètre :

Critères d'identification :

- l'arbre présente une morphologie ou physionomie impaire
- l'arbre possède un fonctionnement original ou des adaptations particulières au milieu (ex : posé sur rocher...)
- l'arbre présente des particularités physiologiques (ex : blanchissement d'une partie du feuillage...)
- l'arbre constitue un gîte pour la faune
- autre :

Justifier :**État du bien / État de l'arbre :****Bon état structurel général****Descriptif des abords :****En agglomération****Inclus dans une propriété privée / Visible de la voirie**

FICHE DE RENSEIGNEMENT POUR LA REALISATION DE L'INVENTAIRE (1 fiche par par petit patrimoine ou élément paysagèr)

à remplir par les services de Cholet Agglomération

N ° de la fiche :	Statut de la demande :
	Date de traitement de la demande : / /

Commune : LYS-HAUT-LAYON (TIGNÉ)

N° de parcelle : 348 A 1619 (sur domaine public)

Nom du lieu - dit : Le Grand Riou

Date de la demande : 3 1 0 / 5 / 2 0 2 4

Objet de la demande

- Ajout d'un élément patrimonial Suppression d'un élément patrimonial Ajout d'un élément paysager remarquable

L'élément est - il situé dans un périmètre d' « invariants » :

- | | |
|---|------------------|
| <input type="checkbox"/> Environnement et patrimoine naturel
<i>Natura 2000, Sites classés, sites inscrits, ZNIEFF, EBC, zones humides, captage d'eau potable...</i> | Préciser : |
| <input type="checkbox"/> Patrimoine bâti
<i>Monuments historiques, sites classés, sites inscrits, SPR, zones de sensibilité archéologique...</i> | Préciser : |
| <input type="checkbox"/> Risques et nuisances
<i>Risques naturels (inondations, mouvements de terrain...), technologiques, nuisances sonores...</i> | Préciser : |
| <input type="checkbox"/> Activités agricoles
<i>Siège d'exploitation, bâtiment générant un périmètre de réciprocité, circulation d'engins agricoles...</i> | Préciser : |
| <input type="checkbox"/> Activités humaines
<i>Station épuration, carrières, ICPE...</i> | Préciser : |

Intêret de la préservation

Inscription en tant qu'élément patrimonial ou paysager à protéger au titre de l'article L151-19 du Code de l'urbanisme pour des motifs d'ordre :

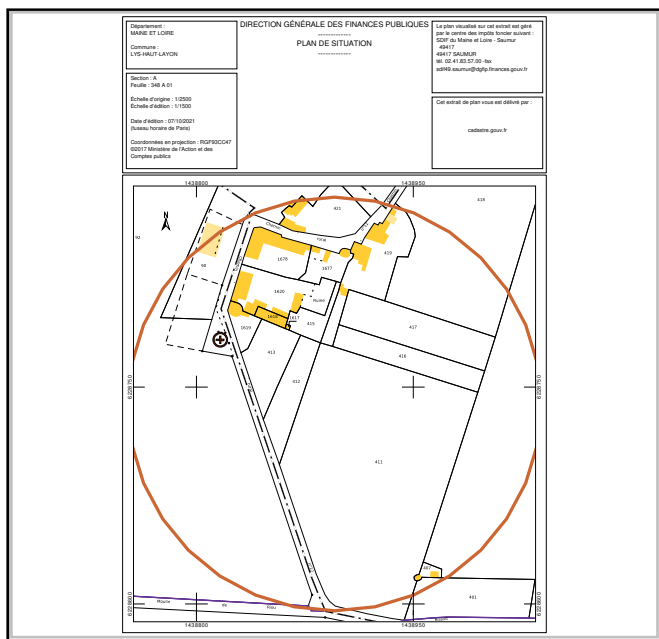
- Historique Culturel Architectural

Inscription en tant qu'élément paysager à protéger au titre de l'article L151-23 du Code de l'urbanisme pour des motifs d'ordre :

- Écologique

Justification de l'intêret : Monument représentatif de l'histoire religieuse de la commune

Repérage graphique (point ou périmètre) :



Photographie :



Date de la prise de vue : 2 0 2 4

Photographe : LYS-HAUT-LAYON

Identification du patrimoine à protégerNom de l'édifice ou élément : Le Saint-FortTypologie du bâti : Calcaires & CroixRepères historiques (date) : NCAuteur(s) : NCType de propriété (communale, départementale, privée, ou sectionnale) : Communale**Descriptif du bien :**Statuette sur socle en pierre de Tigné et falun, entourée d'un muret en moellons, portail fer forgé.**Proposition de prescriptions de nature à assurer la préservation, la conservation ou la restauration du bien :**Soumettre au permis de démoliren cas de réhabilitation, conservation des facteurs représentatifs et des matériaux locaux et d'origine**Identification des arbres à protéger**

Âge estimé : _____

Taille Hauteur : _____ Diâmètre : _____

Critères d'identification :

- l'arbre présente une morphologie ou physionomie impaire
- l'arbre possède un fonctionnement original ou des adaptations particulières au milieu (ex : posé sur rocher...)
- l'arbre présente des particularités physiologiques (ex : blanchissement d'une partie du feuillage...)
- l'arbre constitue un gîte pour la faune
- autre : _____

Justifier :**État du bien / État de l'arbre :**Mauvais état : rénovation en cours**Descriptif des abords :**En villageSur le domaine public / Visible de la voirie

FICHE DE RENSEIGNEMENT POUR LA REALISATION DE L'INVENTAIRE (1 fiche par par petit patrimoine ou élément paysagèr)

à remplir par les services de Cholet Agglomération

N ° de la fiche : _____ Statut de la demande : _____
Date de traitement de la demande : _____ / _____ / _____

Commune : LYS-HAUT-LAYON (TIGNÉ)
N° de parcelle : 348 A 1497
Nom du lieu - dit : La Loge / route de Martigné
Date de la demande : 3 1 0 / 5 / 2 0 2 4

Objet de la demande

Ajout d'un élément patrimonial Suppression d'un élément patrimonial Ajout d'un élément paysager remarquable

L'élément est - il situé dans un périmètre d' « invariants » :

Environnement et patrimoine naturel *Préciser :*
Natura 2000, Sites classés, sites inscrits, ZNIEFF, EBC, zones humides, captage d'eau potable...

Patrimoine bâti *Préciser :*
Monuments historiques, sites classés, sites inscrits, SPR, zones de sensibilité archéologique...

Risques et nuisances *Préciser :*
Risques naturels (inondations, mouvements de terrain...), technologiques, nuisances sonores...

Activités agricoles *Préciser :*
Siège d'exploitation, bâtiment générant un périmètre de réciprocity, circulation d'engins agricoles...

Activités humaines *Préciser :*
Station épuration, carrières, ICPE...

Intêret de la préservation

Inscription en tant qu'élément patrimonial ou paysager à protéger au titre de l'article L151-19 du Code de l'urbanisme pour des motifs d'ordre :

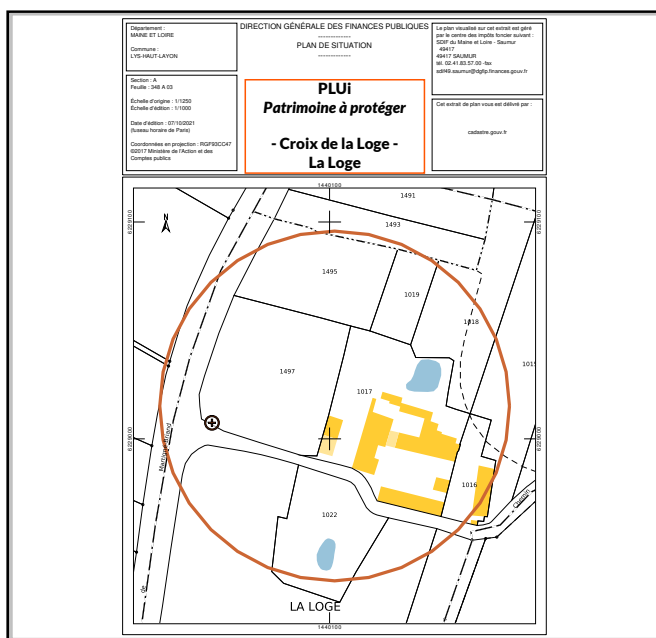
Historique Culturel Architectural

Inscription en tant qu'élément paysager à protéger au titre de l'article L151-23 du Code de l'urbanisme pour des motifs d'ordre :

Écologique

Justification de l'intérêt : Monument représentatif de l'histoire religieuse de la commune

Repérage graphique (point ou périmètre) :



Photographie :



Date de la prise de vue : 2 0 2 4

Photographe : LYS-HAUT-LAYON

Identification du patrimoine à protéger

Nom de l'édifice ou élément : Croix de la LogeTypologie du bâti : Croix & CalvairesRepères historiques (date) : NCAuteur(s) : ?CNCType de propriété (communale, départementale, privée, ou sectionnale) : Privée

Descriptif du bien :

Repérée Mérimé IA00052340Croix de chemin en moellons et falun

Proposition de prescriptions de nature à assurer la préservation, la conservation ou la restauration du bien :

Soumettre au permis de démoliren cas de réhabilitation, conservation des facteurs représentatifs et des matériaux locaux et d'origine

Identification des arbres à protéger

Âge estimé : _____

Taille Hauteur : _____ Diâmètre : _____

Critères d'identification :

- l'arbre présente une morphologie ou physionomie impaire
- l'arbre possède un fonctionnement original ou des adaptations particulières au milieu (ex : posé sur rocher...)
- l'arbre présente des particularités physiologiques (ex : blanchissement d'une partie du feuillage...)
- l'arbre constitue un gîte pour la faune
- autre : _____

Justifier :

État du bien / État de l'arbre :

Bon état structurel général

Descriptif des abords :

En campagneInclus dans une propriété privée / Visible de la voirie

FICHE DE RENSEIGNEMENT POUR LA REALISATION DE L'INVENTAIRE (1 fiche par par petit patrimoine ou élément paysagèr)

à remplir par les services de Cholet Agglomération

N ° de la fiche : Statut de la demande :
Date de traitement de la demande : / /

Commune : **LYS-HAUT-LAYON (TIGNÉ)**
N° de parcelle : **348 A 1334**
Nom du lieu - dit : **La Touche**
Date de la demande : **3 1 0 / 5 / 2 0 2 4**

Objet de la demande

Ajout d'un élément patrimonial Suppression d'un élément patrimonial Ajout d'un élément paysager remarquable

L'élément est - il situé dans un périmètre d' « invariants » :

<input type="checkbox"/> Environnement et patrimoine naturel <i>Natura 2000, Sites classés, sites inscrits, ZNIEFF, EBC, zones humides, captage d'eau potable...</i>	Préciser :
<input checked="" type="checkbox"/> Patrimoine bâti <i>Monuments historiques, sites classés, sites inscrits, SPR, zones de sensibilité archéologique...</i>	Préciser : MH Grand Riou
<input type="checkbox"/> Risques et nuisances <i>Risques naturels (inondations, mouvements de terrain...), technologiques, nuisances sonores...</i>	Préciser :
<input type="checkbox"/> Activités agricoles <i>Siège d'exploitation, bâtiment générant un périmètre de réciprocity, circulation d'engins agricoles...</i>	Préciser :
<input type="checkbox"/> Activités humaines <i>Station épuration, carrières, ICPE...</i>	Préciser :

Intêret de la préservation

Inscription en tant qu'élément patrimonial ou paysager à protéger au titre de l'article L151-19 du Code de l'urbanisme pour des motifs d'ordre :

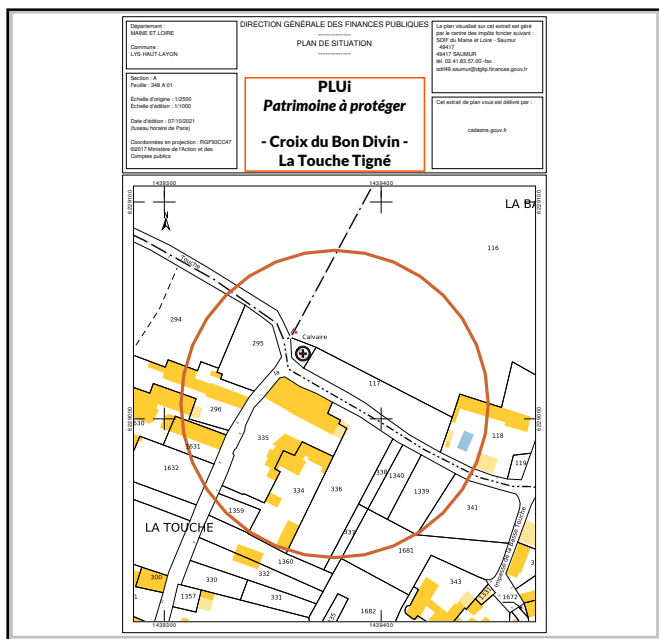
Historique Culturel Architectural

Inscription en tant qu'élément paysager à protéger au titre de l'article L151-23 du Code de l'urbanisme pour des motifs d'ordre :

Écologique

Justification de l'intérêt : **Monument représentatif de l'histoire religieuse de la commune**

Repérage graphique (point ou périmètre) :



Photographie :



Date de la prise de vue : **2 0 2 4**

Photographe : **LYS-HAUT-LAYON**

Identification du patrimoine à protégerNom de l'édifice ou élément : Croix du Bon DivinTypologie du bâti : Calvaires et CroixRepères historiques (date) : 16ème siècleAuteur(s) : NCType de propriété (communale, départementale, privée, ou sectionnale) : Privée**Descriptif du bien :****Proposition de prescriptions de nature à assurer la préservation, la conservation ou la restauration du bien :**Soumettre au permis de démoliren cas de réhabilitation, conservation des facteurs représentatifs et des matériaux locaux et d'origine**Identification des arbres à protéger**

Âge estimé : _____

Taille Hauteur : _____ Diamètre : _____

Critères d'identification :

- l'arbre présente une morphologie ou physionomie impaire
- l'arbre possède un fonctionnement original ou des adaptations particulières au milieu (ex : posé sur rocher...)
- l'arbre présente des particularités physiologiques (ex : blanchissement d'une partie du feuillage...)
- l'arbre constitue un gîte pour la faune
- autre : _____

Justifier :**État du bien / État de l'arbre :**Bon état structurel général**Descriptif des abords :**En campagne / En village / En agglomérationInclus dans une propriété privée / Sur le domaine public / Visible de la voirie

FICHE DE RENSEIGNEMENT POUR LA REALISATION DE L'INVENTAIRE (1 fiche par par petit patrimoine ou élément paysagèr)

à remplir par les services de Cholet Agglomération

N ° de la fiche :	Statut de la demande :
	Date de traitement de la demande : / /

Commune : **LYS-HAUT-LAYON (TIGNÉ)**

N° de parcelle : **348 A 0652**

Nom du lieu - dit : **Rue des Beaux Jardins**

Date de la demande : **3 1 0 / 5 / 2 0 2 4**

Objet de la demande

- Ajout d'un élément patrimonial Suppression d'un élément patrimonial Ajout d'un élément paysager remarquable

L'élément est - il situé dans un périmètre d' « invariants » :

<input type="checkbox"/> Environnement et patrimoine naturel <i>Natura 2000, Sites classés, sites inscrits, ZNIEFF, EBC, zones humides, captage d'eau potable...</i>	Préciser :
<input type="checkbox"/> Patrimoine bâti <i>Monuments historiques, sites classés, sites inscrits, SPR, zones de sensibilité archéologique...</i>	Préciser :
<input type="checkbox"/> Risques et nuisances <i>Risques naturels (inondations, mouvements de terrain...), technologiques, nuisances sonores...</i>	Préciser :
<input type="checkbox"/> Activités agricoles <i>Siège d'exploitation, bâtiment générant un périmètre de réciprocity, circulation d'engins agricoles...</i>	Préciser :
<input type="checkbox"/> Activités humaines <i>Station épuration, carrières, ICPE...</i>	Préciser :

Intêret de la préservation

Inscription en tant qu'élément patrimonial ou paysager à protéger au titre de l'article L151-19 du Code de l'urbanisme pour des motifs d'ordre :

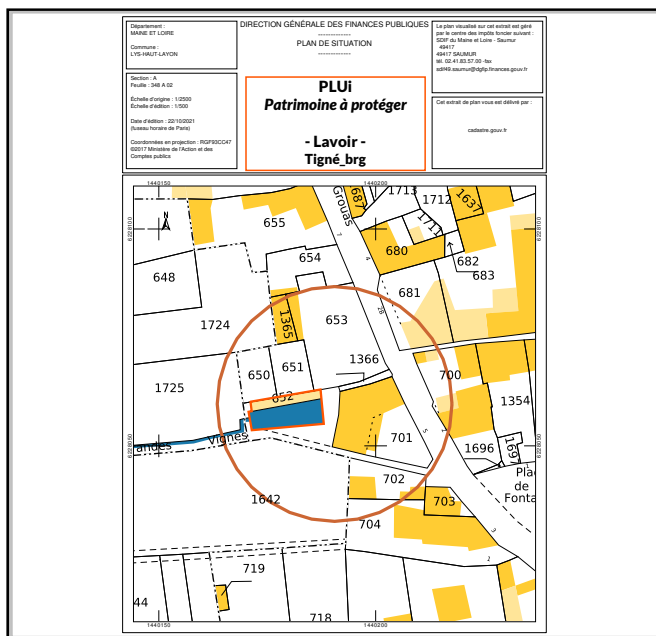
- Historique Culturel Architectural

Inscription en tant qu'élément paysager à protéger au titre de l'article L151-23 du Code de l'urbanisme pour des motifs d'ordre :


- Écologique

Justification de l'intêret : **Bâti représentatif de l'histoire et l'architecture rurale de la commune**

Repérage graphique (point ou périmètre) :



Photographie :



Date de la prise de vue : **2 0 2 4**

Photographe : **LYS-HAUT-LAYON**

Identification du patrimoine à protégerNom de l'édifice ou élément : LavoirTypologie du bâti : Bâtiments d'activités ruralesRepères historiques (date) : NCAuteur(s) : NCType de propriété (communale, départementale, privée, ou sectionnale) : Communale**Descriptif du bien :**Lavoir en pierre, piliers tuiles et toitures ardoises**Proposition de prescriptions de nature à assurer la préservation, la conservation ou la restauration du bien :**Soumettre au permis de démoliren cas de réhabilitation, conservation des facteurs représentatifs et des matériaux locaux et d'origine**Identification des arbres à protéger**

Âge estimé : _____

Taille Hauteur : _____ Diâmètre : _____

Critères d'identification :

- l'arbre présente une morphologie ou physionomie impaire
- l'arbre possède un fonctionnement original ou des adaptations particulières au milieu (ex : posé sur rocher...)
- l'arbre présente des particularités physiologiques (ex : blanchissement d'une partie du feuillage...)
- l'arbre constitue un gîte pour la faune
- autre : _____

Justifier :**État du bien / État de l'arbre :**Bon état structurel général**Descriptif des abords :**En agglomérationSur le domaine public / Visible de la voirie

FICHE DE RENSEIGNEMENT POUR LA REALISATION DE L'INVENTAIRE (1 fiche par par petit patrimoine ou élément paysagèr)

à remplir par les services de Cholet Agglomération

N ° de la fiche :	Statut de la demande :
	Date de traitement de la demande : / /

Commune : LYS-HAUT-LAYON (TIGNÉ)

N° de parcelle : 348 A 0407

Nom du lieu - dit : Le Grand Riou

Date de la demande : 3 1 0 / 5 / 2 0 2 4

Objet de la demande

- Ajout d'un élément patrimonial
 Suppression d'un élément patrimonial
 Ajout d'un élément paysager remarquable

L'élément est - il situé dans un périmètre d' « invariants » :

<input type="checkbox"/> Environnement et patrimoine naturel <i>Natura 2000, Sites classés, sites inscrits, ZNIEFF, EBC, zones humides, captage d'eau potable...</i>	Préciser :
<input checked="" type="checkbox"/> Patrimoine bâti <i>Monuments historiques, sites classés, sites inscrits, SPR, zones de sensibilité archéologique...</i>	Préciser : MH
<input type="checkbox"/> Risques et nuisances <i>Risques naturels (inondations, mouvements de terrain...), technologiques, nuisances sonores...</i>	Préciser :
<input type="checkbox"/> Activités agricoles <i>Siège d'exploitation, bâtiment générant un périmètre de réciprocity, circulation d'engins agricoles...</i>	Préciser :
<input type="checkbox"/> Activités humaines <i>Station épuration, carrières, ICPE...</i>	Préciser :

Intêret de la préservation

Inscription en tant qu'élément patrimonial ou paysager à protéger au titre de l'article L151-19 du Code de l'urbanisme pour des motifs d'ordre :

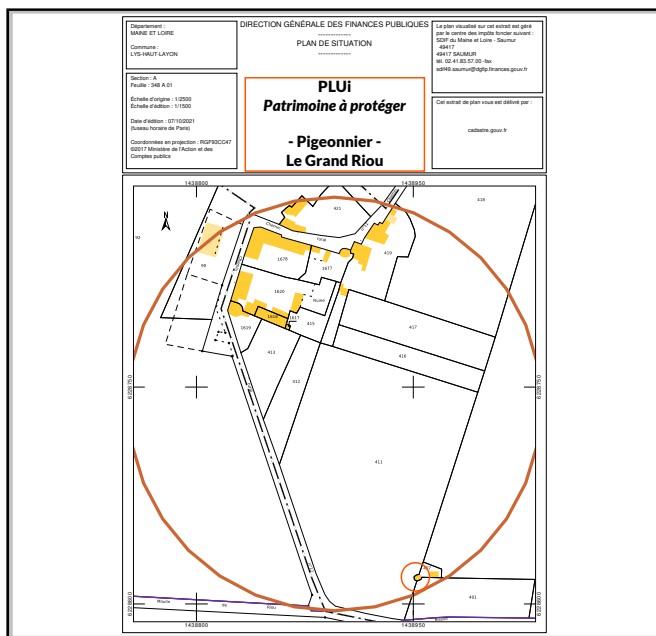
- Historique
 Culturel
 Architectural

Inscription en tant qu'élément paysager à protéger au titre de l'article L151-23 du Code de l'urbanisme pour des motifs d'ordre :


- Écologique

Justification de l'intêret : Bâti représentatif de l'histoire et l'architecture rurale de la commune

Repérage graphique (point ou périmètre) :



Photographie :



Date de la prise de vue : 2 0 2 4

Photographe : LYS-HAUT-LAYON

Identification du patrimoine à protégerNom de l'édifice ou élément : Colombier / Tour d'enceinteTypologie du bâti : Bâtiment d'activités ruralesRepères historiques (date) : 17ème siècleAuteur(s) : NCType de propriété (communale, départementale, privée, ou sectionnale) : Privée**Descriptif du bien :**Mérimée IA00052364Tour d'enceinte en falun et moellons (vestige)Château fort du 15e siècle incendié en 1792 ; de l'enceinte extérieure ne subsiste qu'une tour vers sud-est**Proposition de prescriptions de nature à assurer la préservation, la conservation ou la restauration du bien :**Soumettre au permis de démoliren cas de réhabilitation, conservation des facteurs représentatifs et des matériaux locaux et d'origine**Identification des arbres à protéger**

Âge estimé : _____

Taille Hauteur : _____ Diâmètre : _____

Critères d'identification :

- l'arbre présente une morphologie ou physionomie impaire
- l'arbre possède un fonctionnement original ou des adaptations particulières au milieu (ex : posé sur rocher...)
- l'arbre présente des particularités physiologiques (ex : blanchissement d'une partie du feuillage...)
- l'arbre constitue un gîte pour la faune
- autre : _____

Justifier :**État du bien / État de l'arbre :**Bon état structurel général**Descriptif des abords :**En campagneInclus dans une propriété privée / Visible de la voirie

FICHE DE RENSEIGNEMENT POUR LA REALISATION DE L'INVENTAIRE (1 fiche par par petit patrimoine ou élément paysagèr)

à remplir par les services de Cholet Agglomération

N ° de la fiche :	Statut de la demande :
	Date de traitement de la demande : / /

Commune : LYS-HAUT-LAYON (TIGNÉ)

N° de parcelle : 348 A 0244

Nom du lieu - dit : Le Petit Riou

Date de la demande : 3 1 0 / 5 / 2 0 2 4

Objet de la demande

- Ajout d'un élément patrimonial Suppression d'un élément patrimonial Ajout d'un élément paysager remarquable

L'élément est - il situé dans un périmètre d' « invariants » :

<input type="checkbox"/> Environnement et patrimoine naturel <i>Natura 2000, Sites classés, sites inscrits, ZNIEFF, EBC, zones humides, captage d'eau potable...</i>	Préciser :
<input checked="" type="checkbox"/> Patrimoine bâti <i>Monuments historiques, sites classés, sites inscrits, SPR, zones de sensibilité archéologique...</i>	Préciser : <u>MH Grand Riou</u>
<input type="checkbox"/> Risques et nuisances <i>Risques naturels (inondations, mouvements de terrain...), technologiques, nuisances sonores...</i>	Préciser :
<input type="checkbox"/> Activités agricoles <i>Siège d'exploitation, bâtiment générant un périmètre de réciprocity, circulation d'engins agricoles...</i>	Préciser :
<input type="checkbox"/> Activités humaines <i>Station épuration, carrières, ICPE...</i>	Préciser :

Intêret de la préservation

Inscription en tant qu'élément patrimonial ou paysager à protéger au titre de l'article L151-19 du Code de l'urbanisme pour des motifs d'ordre :

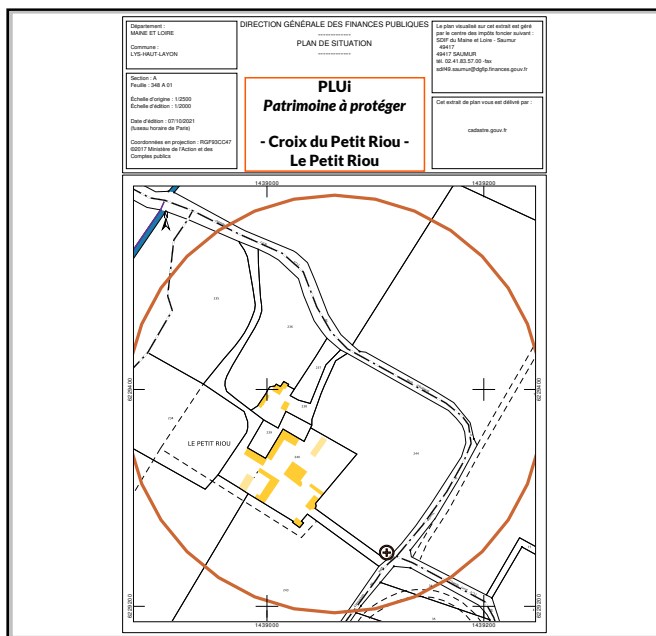
- Historique Culturel Architectural

Inscription en tant qu'élément paysager à protéger au titre de l'article L151-23 du Code de l'urbanisme pour des motifs d'ordre :


- Écologique

Justification de l'intêret : Monument représentatif de l'histoire religieuse de la commune

Repérage graphique (point ou périmètre) :



Photographie :



Date de la prise de vue : 2 0 2 4

Photographe : LYS-HAUT-LAYON

Identification du patrimoine à protégerNom de l'édifice ou élément : Croix du Petit RiouTypologie du bâti : Croix & Calvaires

Repères historiques (date) : _____

Auteur(s) : _____

Type de propriété (communale, départementale, privée, ou sectionnale) : _____

Descriptif du bien :Repérée Mérimée IA00052340Croix en falun et pierre de taille.**Proposition de prescriptions de nature à assurer la préservation, la conservation ou la restauration du bien :**Soumettre au permis de démoliren cas de réhabilitation, conservation des facteurs représentatifs et des matériaux locaux et d'origine**Identification des arbres à protéger**

Âge estimé : _____

Taille Hauteur : _____ Diamètre : _____

Critères d'identification :

- l'arbre présente une morphologie ou physionomie impaire
- l'arbre possède un fonctionnement original ou des adaptations particulières au milieu (ex : posé sur rocher...)
- l'arbre présente des particularités physiologiques (ex : blanchissement d'une partie du feuillage...)
- l'arbre constitue un gîte pour la faune
- autre : _____

Justifier :**État du bien / État de l'arbre :**Bon état structurel général**Descriptif des abords :**En campagneInclus dans une propriété privée / Visible de la voirie

Identification du patrimoine à protégerNom de l'édifice ou élément : Manoir du Petit RiouTypologie du bâti : Châteaux & ManoirsRepères historiques (date) : 1625Auteur(s) : NCType de propriété (communale, départementale, privée, ou sectionnale) : Privée**Descriptif du bien :**Mérimée IA00052371

Manoir de la 2e moitié du 15e siècle ; très repris dans le 1er quart du 17e siècle ;
Parties agricoles du 1er quart du 17e siècle ; reprises au 19e siècle,
Porcherie du 19e siècle ;
Chapelle fondée le 19 octobre 1625 par Philippe varice ; vestige : départ d'un arc doubleau et
colonnes le supportant le couverture

Proposition de prescriptions de nature à assurer la préservation, la conservation ou la restauration du bien :Soumettre au permis de démoliren cas de réhabilitation, conservation des facteurs représentatifs et des matériaux locaux et d'origine**Identification des arbres à protéger**

Âge estimé : _____

Taille Hauteur : _____ Diâmètre : _____

Critères d'identification :

- l'arbre présente une morphologie ou physionomie impaire
- l'arbre possède un fonctionnement original ou des adaptations particulières au milieu (ex : posé sur rocher...)
- l'arbre présente des particularités physiologiques (ex : blanchissement d'une partie du feuillage...)
- l'arbre constitue un gîte pour la faune
- autre : _____

Justifier :**État du bien / État de l'arbre :**Bon état structurel général**Descriptif des abords :**En villageInclus dans une propriété privée / Visible de la voirie

FICHE DE RENSEIGNEMENT POUR LA REALISATION DE L'INVENTAIRE (1 fiche par par petit patrimoine ou élément paysagèr)

à remplir par les services de Cholet Agglomération

N ° de la fiche : _____ Statut de la demande : _____
Date de traitement de la demande : _____ / _____ / _____

Commune : **LYS-HAUT-LAYON (TIGNÉ)**
N° de parcelle : **348 B 2075**
Nom du lieu - dit : **18 place de la Mairie de Tigné**
Date de la demande : **3 1 0 / 5 / 2 0 2 4**

Objet de la demande

- Ajout d'un élément patrimonial Suppression d'un élément patrimonial Ajout d'un élément paysager remarquable

L'élément est - il situé dans un périmètre d' « invariants » :

<input type="checkbox"/> Environnement et patrimoine naturel <i>Natura 2000, Sites classés, sites inscrits, ZNIEFF, EBC, zones humides, captage d'eau potable...</i>	Préciser : _____
<input checked="" type="checkbox"/> Patrimoine bâti <i>Monuments historiques, sites classés, sites inscrits, SPR, zones de sensibilité archéologique...</i>	Préciser : MH Chapelle Sainte-Anne
<input type="checkbox"/> Risques et nuisances <i>Risques naturels (inondations, mouvements de terrain...), technologiques, nuisances sonores...</i>	Préciser : _____
<input type="checkbox"/> Activités agricoles <i>Siège d'exploitation, bâtiment générant un périmètre de réciprocity, circulation d'engins agricoles...</i>	Préciser : _____
<input type="checkbox"/> Activités humaines <i>Station épuration, carrières, ICPE...</i>	Préciser : _____

Intêret de la préservation

Inscription en tant qu'élément patrimonial ou paysager à protéger au titre de l'article L151-19 du Code de l'urbanisme pour des motifs d'ordre :

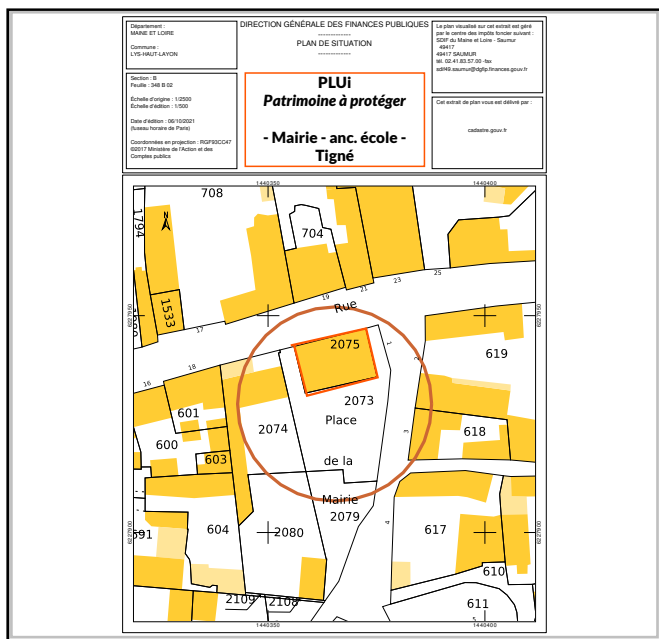
- Historique Culturel Architectural

Inscription en tant qu'élément paysager à protéger au titre de l'article L151-23 du Code de l'urbanisme pour des motifs d'ordre :

- Écologique

Justification de l'intêret : **Bâti représentatif de l'histoire et l'architecture rurale de la commune**

Repérage graphique (point ou périmètre) :



Photographie :



Date de la prise de vue : **2 0 2 4**

Photographe : **LYS-HAUT-LAYON**

Identification du patrimoine à protéger

Nom de l'édifice ou élément : **Mairie - Ancienne école**Typologie du bâti : **Bâtiments publics**Repères historiques (date) : **186, 1874**Auteur(s) : **NC**Type de propriété (communale, départementale, privée, ou sectionnale) : **Communale**

Descriptif du bien :

Mérimée IA00052345

**Ecole de la 1ère moitié du 19e siècle, agrandie en 1860 ;
Ensemble agrandi et repris pour une mairie école en 1874
L'ancienne école agrandie en 2023 pour accueillir la périscolaire.**

Proposition de prescriptions de nature à assurer la préservation, la conservation ou la restauration du bien :

**Soumettre au permis de démolir
en cas de réhabilitation, conservation des facteurs représentatifs et des matériaux locaux et d'origine**

Identification des arbres à protéger

Âge estimé :

Taille Hauteur : Diâmètre :

Critères d'identification :

- l'arbre présente une morphologie ou physionomie impaire
- l'arbre possède un fonctionnement original ou des adaptations particulières au milieu (ex : posé sur rocher...)
- l'arbre présente des particularités physiologiques (ex : blanchissement d'une partie du feuillage...)
- l'arbre constitue un gîte pour la faune
- autre :

Justifier :

État du bien / État de l'arbre :

Bon état structurel général

Descriptif des abords :

**En agglomération
Sur le domaine public / Visible de la voirie**

Identification du patrimoine à protégerNom de l'édifice ou élément : Logis des BarresTypologie du bâti : Habitation / Bâtiment d'activités viticolesRepères historiques (date) : 1578, 1581Auteur(s) : NCType de propriété (communale, départementale, privée, ou sectionnale) : Privée**Descriptif du bien :**Mérimée IA00052359Manoir avec cheminée 15e siècle. Gros-oeuvre 15e siècle. Très repris en 1578 (porte la date sur le portail de la grange sud-ouest) , et en 1581 (porte la date sur une cheminée).Remaniements 19e siècle, porche détruit.Blason à trois têtes de griffons sur la cheminée du logis sud, 1er étage**Proposition de prescriptions de nature à assurer la préservation, la conservation ou la restauration du bien :**Soumettre au permis de démoliren cas de réhabilitation, conservation des facteurs représentatifs et des matériaux locaux et d'origine**Identification des arbres à protéger**

Âge estimé : _____

Taille Hauteur : _____ Diâmètre : _____

Critères d'identification :

- l'arbre présente une morphologie ou physionomie impaire
- l'arbre possède un fonctionnement original ou des adaptations particulières au milieu (ex : posé sur rocher...)
- l'arbre présente des particularités physiologiques (ex : blanchissement d'une partie du feuillage...)
- l'arbre constitue un gîte pour la faune
- autre : _____

Justifier :**État du bien / État de l'arbre :**Bon état structurel général**Descriptif des abords :**En villageInclus dans une propriété privée / Visible de la voirie

FICHE DE RENSEIGNEMENT POUR LA REALISATION DE L'INVENTAIRE (1 fiche par par petit patrimoine ou élément paysagèr)

à remplir par les services de Cholet Agglomération

N ° de la fiche :	Statut de la demande :
	Date de traitement de la demande : / /

Commune : LYS-HAUT-LAYON (TIGNÉ)

N° de parcelle : 348 C 0663

Nom du lieu - dit : 1 rue de la Roche Coutant

Date de la demande : 3 1 0 / 5 / 2 0 2 4

Objet de la demande

- Ajout d'un élément patrimonial Suppression d'un élément patrimonial Ajout d'un élément paysager remarquable

L'élément est - il situé dans un périmètre d' « invariants » :

<input type="checkbox"/> Environnement et patrimoine naturel <i>Natura 2000, Sites classés, sites inscrits, ZNIEFF, EBC, zones humides, captage d'eau potable...</i>	Préciser :
<input checked="" type="checkbox"/> Patrimoine bâti <i>Monuments historiques, sites classés, sites inscrits, SPR, zones de sensibilité archéologique...</i>	Préciser : <u>MH La Roche Coutant</u>
<input type="checkbox"/> Risques et nuisances <i>Risques naturels (inondations, mouvements de terrain...), technologiques, nuisances sonores...</i>	Préciser :
<input type="checkbox"/> Activités agricoles <i>Siège d'exploitation, bâtiment générant un périmètre de réciprocité, circulation d'engins agricoles...</i>	Préciser :
<input type="checkbox"/> Activités humaines <i>Station épuration, carrières, ICPE...</i>	Préciser :

Intêret de la préservation

Inscription en tant qu'élément patrimonial ou paysager à protéger au titre de l'article L151-19 du Code de l'urbanisme pour des motifs d'ordre :

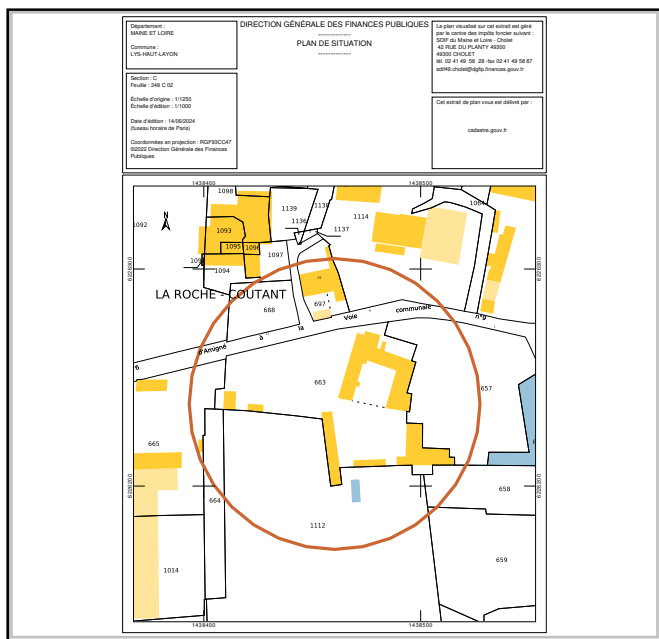
- Historique Culturel Architectural

Inscription en tant qu'élément paysager à protéger au titre de l'article L151-23 du Code de l'urbanisme pour des motifs d'ordre :

- Écologique

Justification de l'intêret : Bâti représentatif de l'histoire et l'architecture rurale de la commune
Monument Historique

Repérage graphique (point ou périmètre) :



Photographie :



Date de la prise de vue :

Photographe :

Identification du patrimoine à protéger

Nom de l'édifice ou élément : Manoir Saint Jacques - Saint Jean (Manoir de la Roche Coutant)Typologie du bâti : Châteaux et ManoirsRepères historiques (date) : 1579, 1689, 1766Auteur(s) : NCType de propriété (communale, départementale, privée, ou sectionnale) : Privée

Descriptif du bien :

Mérimée IA00052372 - classé MHManoir dont le logis avec vestiges début 4e quart 16e siècle, porte la date 1579.Repris 1ère moitié 17e siècle au 18e siècle et au 19e siècle.Parties agricoles 1766, reprises au 19e siècle.Chapelle Saint-Jacques et Saint-Jean fondée le 28 mars 1689, détruite entre 1837 et 1878.Nombreux graffitis anciens

Proposition de prescriptions de nature à assurer la préservation, la conservation ou la restauration du bien :

Soumettre au permis de démoliren cas de réhabilitation, conservation des facteurs représentatifs et des matériaux locaux et d'origine

Identification des arbres à protéger

Âge estimé : _____

Taille Hauteur : _____ Diamètre : _____

Critères d'identification :

- l'arbre présente une morphologie ou physionomie impaire
- l'arbre possède un fonctionnement original ou des adaptations particulières au milieu (ex : posé sur rocher...)
- l'arbre présente des particularités physiologiques (ex : blanchissement d'une partie du feuillage...)
- l'arbre constitue un gîte pour la faune
- autre : _____

Justifier :

État du bien / État de l'arbre :

Bon état structurel général

Descriptif des abords :

En villageInclus dans une propriété privée / Visible de la voirie

FICHE DE RENSEIGNEMENT POUR LA REALISATION DE L'INVENTAIRE (1 fiche par par petit patrimoine ou élément paysagèr)

à remplir par les services de Cholet Agglomération

N ° de la fiche :	Statut de la demande :
	Date de traitement de la demande : / /

Commune : LYS-HAUT-LAYON (TIGNÉ)

N° de parcelle : 348 B 2066

Nom du lieu - dit : Le Grand Noizé

Date de la demande : 3 1 0 / 5 / 2 0 2 4

Objet de la demande

- Ajout d'un élément patrimonial Suppression d'un élément patrimonial Ajout d'un élément paysager remarquable

L'élément est - il situé dans un périmètre d' « invariants » :

<input type="checkbox"/> Environnement et patrimoine naturel <i>Natura 2000, Sites classés, sites inscrits, ZNIEFF, EBC, zones humides, captage d'eau potable...</i>	Préciser :
<input type="checkbox"/> Patrimoine bâti <i>Monuments historiques, sites classés, sites inscrits, SPR, zones de sensibilité archéologique...</i>	Préciser :
<input type="checkbox"/> Risques et nuisances <i>Risques naturels (inondations, mouvements de terrain...), technologiques, nuisances sonores...</i>	Préciser :
<input type="checkbox"/> Activités agricoles <i>Siège d'exploitation, bâtiment générant un périmètre de réciprocity, circulation d'engins agricoles...</i>	Préciser :
<input type="checkbox"/> Activités humaines <i>Station épuration, carrières, ICPE...</i>	Préciser :

Intêret de la préservation

Inscription en tant qu'élément patrimonial ou paysager à protéger au titre de l'article L151-19 du Code de l'urbanisme pour des motifs d'ordre :

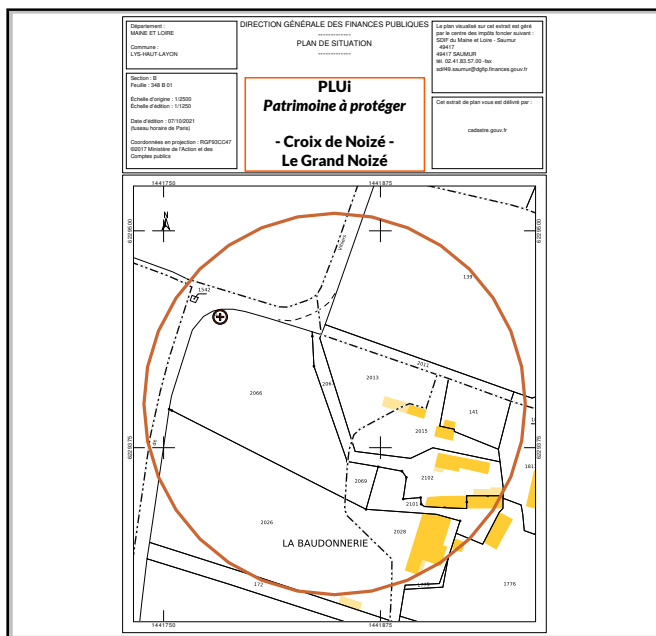
- Historique Culturel Architectural

Inscription en tant qu'élément paysager à protéger au titre de l'article L151-23 du Code de l'urbanisme pour des motifs d'ordre :

- Écologique

Justification de l'intêret : Monument représentatif de l'histoire religieuse de la commune

Repérage graphique (point ou périmètre) :



Photographie :



Date de la prise de vue : 2 0 2 4

Photographe : LYS-HAUT-LAYON

Identification du patrimoine à protégerNom de l'édifice ou élément : **Croix de Noizé**Typologie du bâti : **Croix & Calvaires**Repères historiques (date) : **1884**Auteur(s) : **NC**

Type de propriété (communale, départementale, privée, ou sectionnale) :

Descriptif du bien :**Mérimée IA000522366****Croix en falun et pierre de taille.****Croix de chemin du 15e ou 16e siècle ; déplacée et replacée sur un nouveau socle en 1884, porte la date****Proposition de prescriptions de nature à assurer la préservation, la conservation ou la restauration du bien :****Soumettre au permis de démolir****en cas de réhabilitation, conservation des facteurs représentatifs et des matériaux locaux et d'origine****Identification des arbres à protéger**

Âge estimé :

Taille Hauteur : Diâmètre :

Critères d'identification :

- l'arbre présente une morphologie ou physionomie impaire
- l'arbre possède un fonctionnement original ou des adaptations particulières au milieu (ex : posé sur rocher...)
- l'arbre présente des particularités physiologiques (ex : blanchissement d'une partie du feuillage...)
- l'arbre constitue un gîte pour la faune
- autre :

Justifier :**État du bien / État de l'arbre :****Bon état structurel général****Descriptif des abords :****En campagne****Inclus dans une propriété privée / Visible de la voirie**

FICHE DE RENSEIGNEMENT POUR LA REALISATION DE L'INVENTAIRE (1 fiche par petit patrimoine ou élément paysagèr)

à remplir par les services de Cholet Agglomération

N ° de la fiche :	Statut de la demande :
	Date de traitement de la demande : / /

Commune : **LYS-HAUT-LAYON (TIGNÉ)**

N° de parcelle : **348 B 2015**

Nom du lieu - dit : **Le Grand Noizé**

Date de la demande : **3 1 0 / 5 / 2 0 2 4**

Objet de la demande

Ajout d'un élément patrimonial Suppression d'un élément patrimonial Ajout d'un élément paysager remarquable

L'élément est - il situé dans un périmètre d' « invariants » :

<input type="checkbox"/> Environnement et patrimoine naturel <i>Natura 2000, Sites classés, sites inscrits, ZNIEFF, EBC, zones humides, captage d'eau potable...</i>	Préciser :
<input type="checkbox"/> Patrimoine bâti <i>Monuments historiques, sites classés, sites inscrits, SPR, zones de sensibilité archéologique...</i>	Préciser :
<input type="checkbox"/> Risques et nuisances <i>Risques naturels (inondations, mouvements de terrain...), technologiques, nuisances sonores...</i>	Préciser :
<input type="checkbox"/> Activités agricoles <i>Siège d'exploitation, bâtiment générant un périmètre de réciprocité, circulation d'engins agricoles...</i>	Préciser :
<input type="checkbox"/> Activités humaines <i>Station épuration, carrières, ICPE...</i>	Préciser :

Intêret de la préservation

Inscription en tant qu'élément patrimonial ou paysager à protéger au titre de l'article L151-19 du Code de l'urbanisme pour des motifs d'ordre :

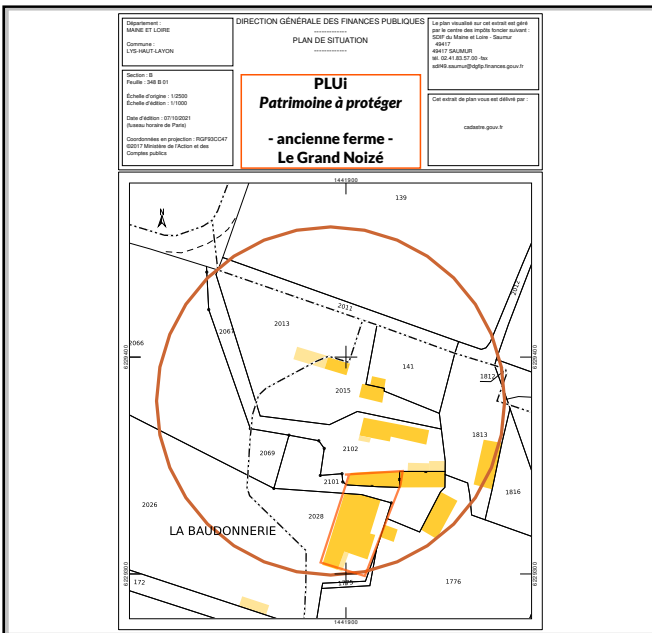
Historique Culturel Architectural

Inscription en tant qu'élément paysager à protéger au titre de l'article L151-23 du Code de l'urbanisme pour des motifs d'ordre :

Écologique

Justification de l'intêret : **Bâti représentatif de l'histoire et l'architecture rurale de la commune**

Repérage graphique (point ou périmètre) :



Photographie :



Date de la prise de vue : **2 0 2 4**

Photographe : **LYS-HAUT-LAYON**

Identification du patrimoine à protéger

Nom de l'édifice ou élément : **Ancienne ferme**Typologie du bâti : **Habitation**Repères historiques (date) : **1771**Auteur(s) : **NC**Type de propriété (communale, départementale, privée, ou sectionnale) : **Privée**

Descriptif du bien :

Mérimée IA00052365

Ferme du 4e quart du 15e siècle : cheminées, porte ;
Reprise dans la 2e moitié du 16e siècle : cheminées ;
Remaniement important en 1771 ;
Agrandissement au 19e siècle ;
Gros-oeuvre des parties agricoles 18e et 19e siècle

Proposition de prescriptions de nature à assurer la préservation, la conservation ou la restauration du bien :

Soumettre au permis de démolir
en cas de réhabilitation, conservation des facteurs représentatifs et des matériaux locaux et d'origine

Identification des arbres à protéger

Âge estimé :

Taille Hauteur : Diâmètre :

Critères d'identification :

- l'arbre présente une morphologie ou physionomie impaire
- l'arbre possède un fonctionnement original ou des adaptations particulières au milieu (ex : posé sur rocher...)
- l'arbre présente des particularités physiologiques (ex : blanchissement d'une partie du feuillage...)
- l'arbre constitue un gîte pour la faune
- autre :

Justifier :

État du bien / État de l'arbre :

Bon état structurel général

Descriptif des abords :

En village
Inclus dans une propriété privée / Peu visible de la voirie

FICHE DE RENSEIGNEMENT POUR LA REALISATION DE L'INVENTAIRE (1 fiche par par petit patrimoine ou élément paysagèr)

à remplir par les services de Cholet Agglomération

N ° de la fiche :	Statut de la demande :
	Date de traitement de la demande : / /

Commune : LYS-HAUT-LAYON (TIGNÉ)

N° de parcelle : 348 B 1963

Nom du lieu - dit : 39 rue d'Anjou

Date de la demande : 3 1 0 / 5 / 2 0 2 4

Objet de la demande

- Ajout d'un élément patrimonial Suppression d'un élément patrimonial Ajout d'un élément paysager remarquable

L'élément est - il situé dans un périmètre d' « invariants » :

<input type="checkbox"/> Environnement et patrimoine naturel <i>Natura 2000, Sites classés, sites inscrits, ZNIEFF, EBC, zones humides, captage d'eau potable...</i>	Préciser :
<input type="checkbox"/> Patrimoine bâti <i>Monuments historiques, sites classés, sites inscrits, SPR, zones de sensibilité archéologique...</i>	Préciser :
<input type="checkbox"/> Risques et nuisances <i>Risques naturels (inondations, mouvements de terrain...), technologiques, nuisances sonores...</i>	Préciser :
<input type="checkbox"/> Activités agricoles <i>Siège d'exploitation, bâtiment générant un périmètre de réciprocity, circulation d'engins agricoles...</i>	Préciser :
<input type="checkbox"/> Activités humaines <i>Station épuration, carrières, ICPE...</i>	Préciser :

Intêret de la préservation

Inscription en tant qu'élément patrimonial ou paysager à protéger au titre de l'article L151-19 du Code de l'urbanisme pour des motifs d'ordre :

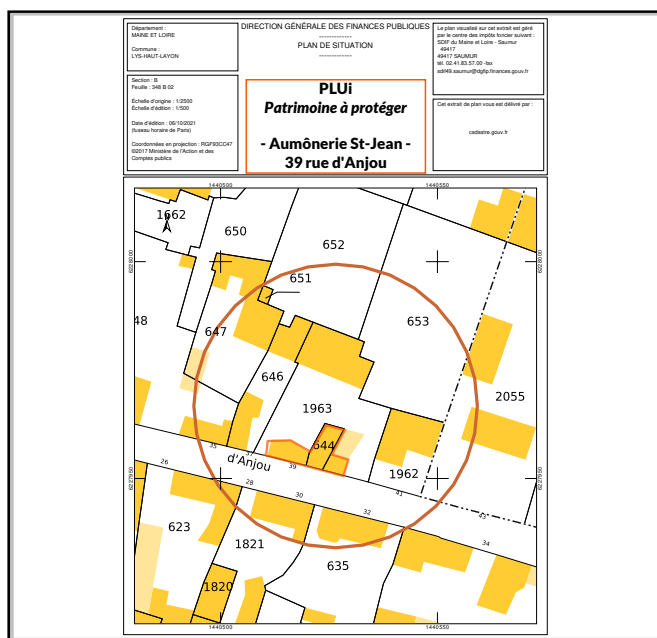
- Historique Culturel Architectural

Inscription en tant qu'élément paysager à protéger au titre de l'article L151-23 du Code de l'urbanisme pour des motifs d'ordre :

- Écologique

Justification de l'intêret : Bâti représentatif de l'histoire et l'architecture rurale de la commune

Repérage graphique (point ou périmètre) :



Photographie :



Date de la prise de vue : 2 0 2 4

Photographe : LYS-HAUT-LAYON/Google

Identification du patrimoine à protégerNom de l'édifice ou élément : Aumerie St-JeanTypologie du bâti : Édifices religieux ; HabitationRepères historiques (date) : 16e siècle, 18e siècle, 19e siècle, 20e siècleAuteur(s) : NCType de propriété (communale, départementale, privée, ou sectionnale) : Privée**Descriptif du bien :**Mérimée IA00052353Aumônerie Saint-Jean du 16e siècle.Reprise partiellement au 18e siècle : porte, escalier, cheminée détruite et au 19e siècle.Portail et puits du 16e siècle, mur à préserverParties agricoles du 19e siècle.Logis à moitié réaménagé au 20e siècle**Proposition de prescriptions de nature à assurer la préservation, la conservation ou la restauration du bien :**Soumettre au permis de démoliren cas de réhabilitation, conservation des facteurs représentatifs et des matériaux locaux et d'origine**Identification des arbres à protéger**

Âge estimé : _____

Taille Hauteur : _____ Diamètre : _____

Critères d'identification :

- l'arbre présente une morphologie ou physionomie impaire
- l'arbre possède un fonctionnement original ou des adaptations particulières au milieu (ex : posé sur rocher...)
- l'arbre présente des particularités physiologiques (ex : blanchissement d'une partie du feuillage...)
- l'arbre constitue un gîte pour la faune
- autre : _____

Justifier :**État du bien / État de l'arbre :**Bon état structurel général**Descriptif des abords :**En agglomérationInclus dans une propriété privée / / Peu visible de la voirie

FICHE DE RENSEIGNEMENT POUR LA REALISATION DE L'INVENTAIRE (1 fiche par par petit patrimoine ou élément paysagèr)

à remplir par les services de Cholet Agglomération

N ° de la fiche :	Statut de la demande :
	Date de traitement de la demande : / /

Commune : LYS-HAUT-LAYON (TIGNÉ)

N° de parcelle : 348 B 1683

Nom du lieu - dit : 10 rue du Layon

Date de la demande : 3 1 0 / 5 / 2 0 2 4

Objet de la demande

Ajout d'un élément patrimonial Suppression d'un élément patrimonial Ajout d'un élément paysager remarquable

L'élément est - il situé dans un périmètre d' « invariants » :

<input type="checkbox"/> Environnement et patrimoine naturel <i>Natura 2000, Sites classés, sites inscrits, ZNIEFF, EBC, zones humides, captage d'eau potable...</i>	Préciser :
<input type="checkbox"/> Patrimoine bâti <i>Monuments historiques, sites classés, sites inscrits, SPR, zones de sensibilité archéologique...</i>	Préciser :
<input type="checkbox"/> Risques et nuisances <i>Risques naturels (inondations, mouvements de terrain...), technologiques, nuisances sonores...</i>	Préciser :
<input type="checkbox"/> Activités agricoles <i>Siège d'exploitation, bâtiment générant un périmètre de réciprocité, circulation d'engins agricoles...</i>	Préciser :
<input type="checkbox"/> Activités humaines <i>Station épuration, carrières, ICPE...</i>	Préciser :

Intêret de la préservation

Inscription en tant qu'élément patrimonial ou paysager à protéger au titre de l'article L151-19 du Code de l'urbanisme pour des motifs d'ordre :

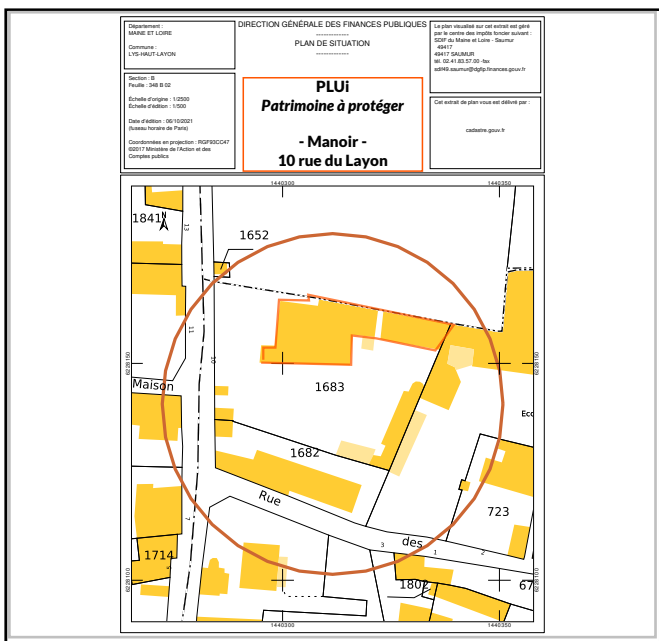
Historique Culturel Architectural

Inscription en tant qu'élément paysager à protéger au titre de l'article L151-23 du Code de l'urbanisme pour des motifs d'ordre :


Écologique

Justification de l'intérêt : Bâti représentatif de l'histoire et l'architecture rurale de la commune

Repérage graphique (point ou périmètre) :



Photographie :



Date de la prise de vue : 2 0 2 4

Photographe : LYS-HAUT-LAYON

Identification du patrimoine à protégerNom de l'édifice ou élément : **Manoir**Typologie du bâti : **Châteaux et Manoirs**Repères historiques (date) : **1525, 1746**Auteur(s) : **NC**Type de propriété (communale, départementale, privée, ou sectionnale) : **Privée****Descriptif du bien :****Mérimée IA00052350**

Manoir avec cheminées 15e siècle ; gros-oeuvre de 1525
Pavillon nord et porte du logis du 1er quart 17e siècle ;
Parties agricoles vers est du 1er quart 17e siècle ; reprises en 1746
Reprise de l'ensemble et agrandissement au 19e siècle

Proposition de prescriptions de nature à assurer la préservation, la conservation ou la restauration du bien :

Soumettre au permis de démolir
en cas de réhabilitation, conservation des facteurs représentatifs et des matériaux locaux et d'origine

Identification des arbres à protéger

Âge estimé :

Taille Hauteur : Diâmètre :

Critères d'identification :

- l'arbre présente une morphologie ou physionomie impaire
- l'arbre possède un fonctionnement original ou des adaptations particulières au milieu (ex : posé sur rocher...)
- l'arbre présente des particularités physiologiques (ex : blanchissement d'une partie du feuillage...)
- l'arbre constitue un gîte pour la faune
- autre :

Justifier :**État du bien / État de l'arbre :****Bon état structurel général****Descriptif des abords :**

En agglomération
Inclus dans une propriété privée / Visible de la voirie

FICHE DE RENSEIGNEMENT POUR LA REALISATION DE L'INVENTAIRE (1 fiche par par petit patrimoine ou élément paysagèr)

à remplir par les services de Cholet Agglomération

N ° de la fiche :	Statut de la demande :
	Date de traitement de la demande : / /

Commune : LYS-HAUT-LAYON (TIGNÉ)

N° de parcelle : 348 B 1679

Nom du lieu - dit : rue Jean Carmet (domaine public)

Date de la demande : 3 1 0 / 5 / 2 0 2 4

Objet de la demande

- Ajout d'un élément patrimonial Suppression d'un élément patrimonial Ajout d'un élément paysager remarquable

L'élément est - il situé dans un périmètre d' « invariants » :

<input type="checkbox"/> Environnement et patrimoine naturel <i>Natura 2000, Sites classés, sites inscrits, ZNIEFF, EBC, zones humides, captage d'eau potable...</i>	Préciser :
<input checked="" type="checkbox"/> Patrimoine bâti <i>Monuments historiques, sites classés, sites inscrits, SPR, zones de sensibilité archéologique...</i>	Préciser : <u>MH Chapelle Sainte Anne</u>
<input type="checkbox"/> Risques et nuisances <i>Risques naturels (inondations, mouvements de terrain...), technologiques, nuisances sonores...</i>	Préciser :
<input type="checkbox"/> Activités agricoles <i>Siège d'exploitation, bâtiment générant un périmètre de réciprocity, circulation d'engins agricoles...</i>	Préciser :
<input type="checkbox"/> Activités humaines <i>Station épuration, carrières, ICPE...</i>	Préciser :

Intêret de la préservation

Inscription en tant qu'élément patrimonial ou paysager à protéger au titre de l'article L151-19 du Code de l'urbanisme pour des motifs d'ordre :

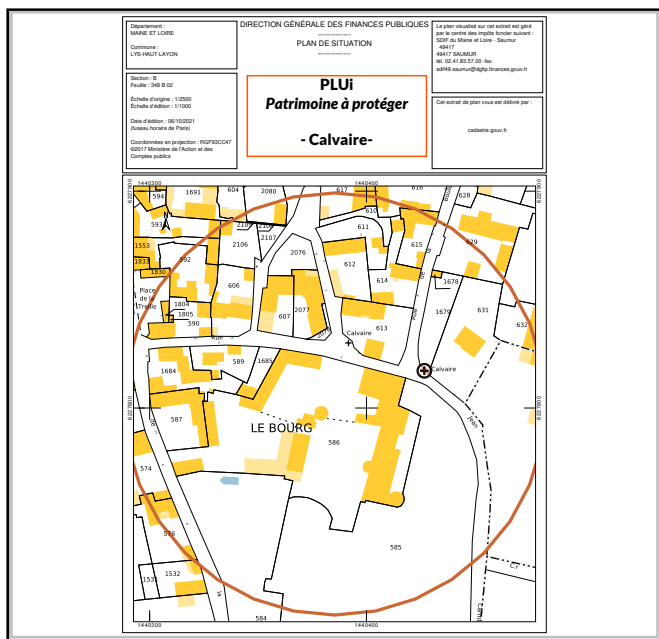
- Historique Culturel Architectural

Inscription en tant qu'élément paysager à protéger au titre de l'article L151-23 du Code de l'urbanisme pour des motifs d'ordre :


- Écologique

Justification de l'intêret : Monument représentatif de l'histoire religieuse de la commune

Repérage graphique (point ou périmètre) :



Photographie :



Date de la prise de vue : 2 0 2 4

Photographe : LYS-HAUT-LAYON

Identification du patrimoine à protégerNom de l'édifice ou élément : Calvaire St-PierreTypologie du bâti : Croix & CalvairesRepères historiques (date) : NCAuteur(s) : NCType de propriété (communale, départementale, privée, ou sectionnale) : Privée**Descriptif du bien :**Croix de chemin en pierre de taille et falun.**Proposition de prescriptions de nature à assurer la préservation, la conservation ou la restauration du bien :**Soumettre au permis de démoliren cas de réhabilitation, conservation des facteurs représentatifs et des matériaux locaux et d'origine**Identification des arbres à protéger**

Âge estimé : _____

Taille Hauteur : _____ Diamètre : _____

Critères d'identification :

- l'arbre présente une morphologie ou physionomie impaire
- l'arbre possède un fonctionnement original ou des adaptations particulières au milieu (ex : posé sur rocher...)
- l'arbre présente des particularités physiologiques (ex : blanchissement d'une partie du feuillage...)
- l'arbre constitue un gîte pour la faune
- autre : _____

Justifier :**État du bien / État de l'arbre :**Bon état structurel général**Descriptif des abords :**En agglomérationSur le domaine public / Visible de la voirie

FICHE DE RENSEIGNEMENT POUR LA REALISATION DE L'INVENTAIRE (1 fiche par par petit patrimoine ou élément paysagèr)

à remplir par les services de Cholet Agglomération

N ° de la fiche :	Statut de la demande :
	Date de traitement de la demande : / /

Commune : LYS-HAUT-LAYON (TIGNÉ)

N° de parcelle : 348 B 1245

Nom du lieu - dit : 1 rue des Jonchères

Date de la demande : 3 1 0 / 5 / 2 0 2 4

Objet de la demande

- Ajout d'un élément patrimonial Suppression d'un élément patrimonial Ajout d'un élément paysager remarquable

L'élément est - il situé dans un périmètre d' « invariants » :

<input type="checkbox"/> Environnement et patrimoine naturel <i>Natura 2000, Sites classés, sites inscrits, ZNIEFF, EBC, zones humides, captage d'eau potable...</i>	Préciser :
<input checked="" type="checkbox"/> Patrimoine bâti <i>Monuments historiques, sites classés, sites inscrits, SPR, zones de sensibilité archéologique...</i>	Préciser : <u>MH Chapelle Sainte Anne</u>
<input type="checkbox"/> Risques et nuisances <i>Risques naturels (inondations, mouvements de terrain...), technologiques, nuisances sonores...</i>	Préciser :
<input type="checkbox"/> Activités agricoles <i>Siège d'exploitation, bâtiment générant un périmètre de réciprocité, circulation d'engins agricoles...</i>	Préciser :
<input type="checkbox"/> Activités humaines <i>Station épuration, carrières, ICPE...</i>	Préciser :

Intêret de la préservation

Inscription en tant qu'élément patrimonial ou paysager à protéger au titre de l'article L151-19 du Code de l'urbanisme pour des motifs d'ordre :

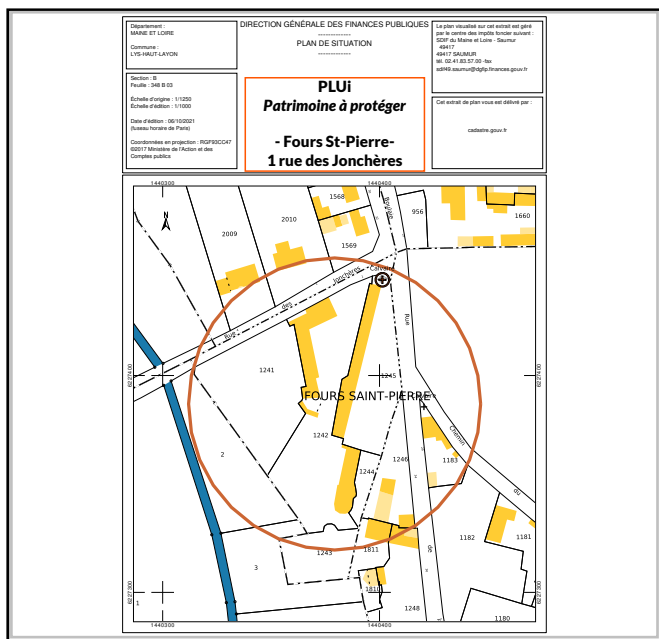
- Historique Culturel Architectural

Inscription en tant qu'élément paysager à protéger au titre de l'article L151-23 du Code de l'urbanisme pour des motifs d'ordre :


- Écologique

Justification de l'intêret : Monument représentatif de l'histoire religieuse de la commune

Repérage graphique (point ou périmètre) :



Photographie :



Date de la prise de vue : 2 0 2 4

Photographe : LYS-HAUT-LAYON

Identification du patrimoine à protéger

Nom de l'édifice ou élément : Calvaire St-PierreTypologie du bâti : Croix & CalvairesRepères historiques (date) : NCAuteur(s) : NCType de propriété (communale, départementale, privée, ou sectionnale) : Privée

Descriptif du bien :

Croix de chemin en pierre de taille et falun.

Proposition de prescriptions de nature à assurer la préservation, la conservation ou la restauration du bien :

Soumettre au permis de démoliren cas de réhabilitation, conservation des facteurs représentatifs et des matériaux locaux et d'origine

Identification des arbres à protéger

Âge estimé : _____

Taille Hauteur : _____ Diâmètre : _____

Critères d'identification :

- l'arbre présente une morphologie ou physionomie impaire
- l'arbre possède un fonctionnement original ou des adaptations particulières au milieu (ex : posé sur rocher...)
- l'arbre présente des particularités physiologiques (ex : blanchissement d'une partie du feuillage...)
- l'arbre constitue un gîte pour la faune
- autre : _____

Justifier :

État du bien / État de l'arbre :

Bon état structurel général

Descriptif des abords :

En agglomérationInclus dans une propriété privée / Visible de la voirie

FICHE DE RENSEIGNEMENT POUR LA REALISATION DE L'INVENTAIRE (1 fiche par par petit patrimoine ou élément paysagèr)

à remplir par les services de Cholet Agglomération

N ° de la fiche :	Statut de la demande :
	Date de traitement de la demande : / /

Commune : LYS-HAUT-LAYON (TIGNÉ)

N° de parcelle : 348 B 1242

Nom du lieu - dit : 1 rue des Jonchères

Date de la demande : 3 1 0 / 5 / 2 0 2 4

Objet de la demande

- Ajout d'un élément patrimonial Suppression d'un élément patrimonial Ajout d'un élément paysager remarquable

L'élément est - il situé dans un périmètre d' « invariants » :

<input type="checkbox"/> Environnement et patrimoine naturel <i>Natura 2000, Sites classés, sites inscrits, ZNIEFF, EBC, zones humides, captage d'eau potable...</i>	Préciser :
<input checked="" type="checkbox"/> Patrimoine bâti <i>Monuments historiques, sites classés, sites inscrits, SPR, zones de sensibilité archéologique...</i>	Préciser : <u>MH Chapelle Sainte-Anne</u>
<input type="checkbox"/> Risques et nuisances <i>Risques naturels (inondations, mouvements de terrain...), technologiques, nuisances sonores...</i>	Préciser :
<input type="checkbox"/> Activités agricoles <i>Siège d'exploitation, bâtiment générant un périmètre de réciprocity, circulation d'engins agricoles...</i>	Préciser :
<input type="checkbox"/> Activités humaines <i>Station épuration, carrières, ICPE...</i>	Préciser :

Intêret de la préservation

Inscription en tant qu'élément patrimonial ou paysager à protéger au titre de l'article L151-19 du Code de l'urbanisme pour des motifs d'ordre :

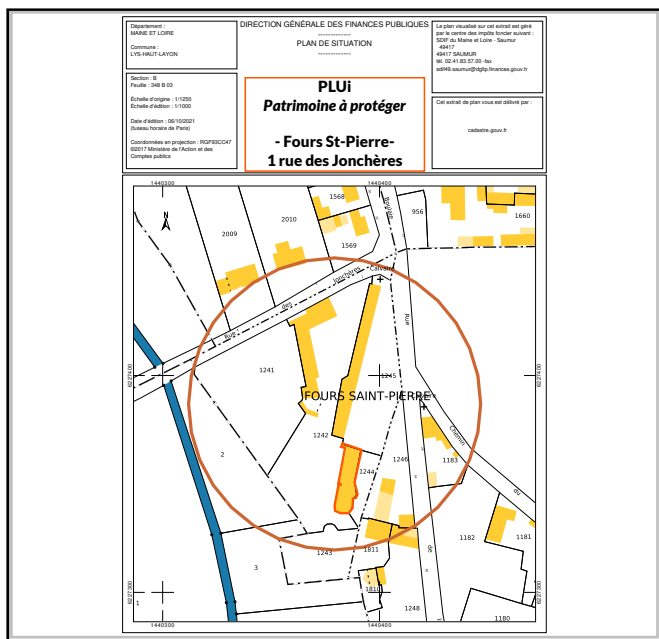
- Historique Culturel Architectural

Inscription en tant qu'élément paysager à protéger au titre de l'article L151-23 du Code de l'urbanisme pour des motifs d'ordre :

- Écologique

Justification de l'intêret : Bâti représentatif de l'histoire et l'architecture rurale de la commune

Repérage graphique (point ou périmètre) :



Photographie :



Date de la prise de vue : 2 0 2 4

Photographe : LYS-HAUT-LAYON

Identification du patrimoine à protégerNom de l'édifice ou élément : Fours à chaux Saint-PierreTypologie du bâti : Bâtiments d'activitésRepères historiques (date) : 1860Auteur(s) : NCType de propriété (communale, départementale, privée, ou sectionnale) : Privée**Descriptif du bien :**Mérimée IA00052367Four à chaux à 2 fourneaux en tour construit en 1860**Proposition de prescriptions de nature à assurer la préservation, la conservation ou la restauration du bien :**Soumettre au permis de démoliren cas de réhabilitation, conservation des facteurs représentatifs et des matériaux locaux et d'origine**Identification des arbres à protéger**

Âge estimé : _____

Taille Hauteur : _____ Diamètre : _____

Critères d'identification :

- l'arbre présente une morphologie ou physionomie impaire
- l'arbre possède un fonctionnement original ou des adaptations particulières au milieu (ex : posé sur rocher...)
- l'arbre présente des particularités physiologiques (ex : blanchissement d'une partie du feuillage...)
- l'arbre constitue un gîte pour la faune
- autre : _____

Justifier :**État du bien / État de l'arbre :**Bon état structurel général**Descriptif des abords :**En agglomérationInclus dans une propriété privée / Visible de la voirie

FICHE DE RENSEIGNEMENT POUR LA REALISATION DE L'INVENTAIRE (1 fiche par par petit patrimoine ou élément paysagèr)

à remplir par les services de Cholet Agglomération

N ° de la fiche :	Statut de la demande :
	Date de traitement de la demande : / /

Commune : LYS-HAUT-LAYON (TIGNÉ)

N° de parcelle : 348 B 0723

Nom du lieu - dit : 2 rue des Marelles

Date de la demande : 3 1 0 / 5 / 2 0 2 4

Objet de la demande

- Ajout d'un élément patrimonial Suppression d'un élément patrimonial Ajout d'un élément paysager remarquable

L'élément est - il situé dans un périmètre d' « invariants » :

- | | |
|---|------------------|
| <input type="checkbox"/> Environnement et patrimoine naturel
<i>Natura 2000, Sites classés, sites inscrits, ZNIEFF, EBC, zones humides, captage d'eau potable...</i> | Préciser : |
| <input type="checkbox"/> Patrimoine bâti
<i>Monuments historiques, sites classés, sites inscrits, SPR, zones de sensibilité archéologique...</i> | Préciser : |
| <input type="checkbox"/> Risques et nuisances
<i>Risques naturels (inondations, mouvements de terrain...), technologiques, nuisances sonores...</i> | Préciser : |
| <input type="checkbox"/> Activités agricoles
<i>Siège d'exploitation, bâtiment générant un périmètre de réciprocité, circulation d'engins agricoles...</i> | Préciser : |
| <input type="checkbox"/> Activités humaines
<i>Station épuration, carrières, ICPE...</i> | Préciser : |

Intêret de la préservation

Inscription en tant qu'élément patrimonial ou paysager à protéger au titre de l'article L151-19 du Code de l'urbanisme pour des motifs d'ordre :

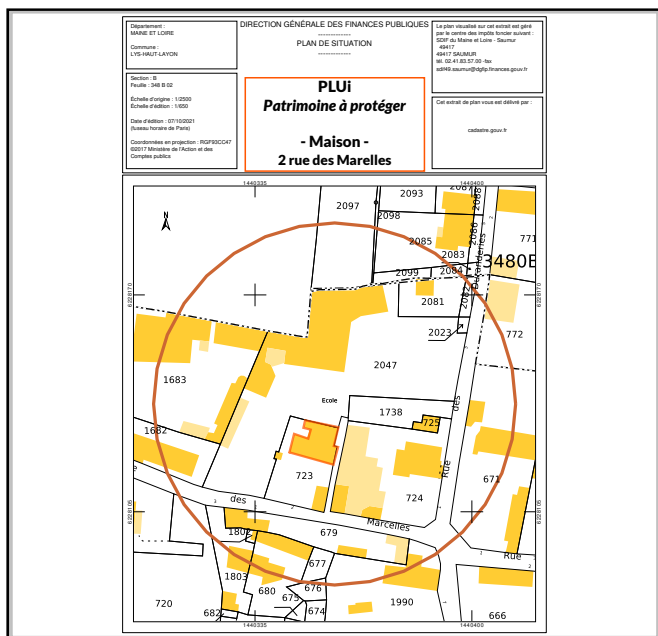
- Historique Culturel Architectural

Inscription en tant qu'élément paysager à protéger au titre de l'article L151-23 du Code de l'urbanisme pour des motifs d'ordre :

- Écologique

Justification de l'intérêt : Bâti représentatif de l'histoire et l'architecture rurale de la commune

Repérage graphique (point ou périmètre) :



Photographie :



Date de la prise de vue : 2 0 2 4

Photographe : LYS-HAUT-LAYON

Identification du patrimoine à protégerNom de l'édifice ou élément : MaisonTypologie du bâti : HabitationRepères historiques (date) : 19ème siècleAuteur(s) : NCType de propriété (communale, départementale, privée, ou sectionnale) : Communale**Descriptif du bien :**Mérimée IA00052352Maison construite après 1837 ayant servi de presbytère.**Proposition de prescriptions de nature à assurer la préservation, la conservation ou la restauration du bien :**Soumettre au permis de démoliren cas de réhabilitation, conservation des facteurs représentatifs et des matériaux locaux et d'origine**Identification des arbres à protéger**

Âge estimé : _____

Taille Hauteur : _____ Diamètre : _____

Critères d'identification :

- l'arbre présente une morphologie ou physionomie impaire
- l'arbre possède un fonctionnement original ou des adaptations particulières au milieu (ex : posé sur rocher...)
- l'arbre présente des particularités physiologiques (ex : blanchissement d'une partie du feuillage...)
- l'arbre constitue un gîte pour la faune
- autre : _____

Justifier :**État du bien / État de l'arbre :**Bon état structurel général - en cours de rénovation**Descriptif des abords :**En agglomérationInclus dans une propriété privée / Visible de la voirie

FICHE DE RENSEIGNEMENT POUR LA REALISATION DE L'INVENTAIRE (1 fiche par par petit patrimoine ou élément paysagèr)

à remplir par les services de Cholet Agglomération

N ° de la fiche : _____ Statut de la demande : _____
Date de traitement de la demande : _____ / _____ / _____

Commune : **LYS-HAUT-LAYON (TIGNÉ)**
N° de parcelle : **348 B 0715**
Nom du lieu - dit : **Place de l'Eglise de Tigné**
Date de la demande : **3 1 0 / 5 / 2 0 2 4**

Objet de la demande

- Ajout d'un élément patrimonial Suppression d'un élément patrimonial Ajout d'un élément paysager remarquable

L'élément est - il situé dans un périmètre d'« invariants » :

- Environnement et patrimoine naturel *Préciser :*
Natura 2000, Sites classés, sites inscrits, ZNIEFF, EBC, zones humides, captage d'eau potable...
- Patrimoine bâti *Préciser :*
Monuments historiques, sites classés, sites inscrits, SPR, zones de sensibilité archéologique...
- Risques et nuisances *Préciser :*
Risques naturels (inondations, mouvements de terrain...), technologiques, nuisances sonores...
- Activités agricoles *Préciser :*
Siège d'exploitation, bâtiment générant un périmètre de réciprocité, circulation d'engins agricoles...
- Activités humaines *Préciser :*
Station épuration, carrières, ICPE...

Intêret de la préservation

Inscription en tant qu'élément patrimonial ou paysager à protéger au titre de l'article L151-19 du Code de l'urbanisme pour des motifs d'ordre :

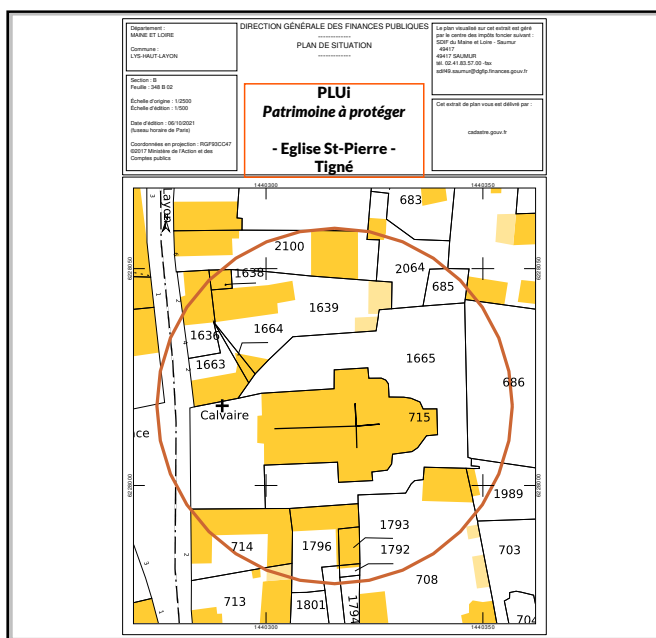
- Historique Culturel Architectural

Inscription en tant qu'élément paysager à protéger au titre de l'article L151-23 du Code de l'urbanisme pour des motifs d'ordre :

- Écologique

Justification de l'intérêt : **Monument représentatif de l'histoire religieuse de la commune**

Repérage graphique (point ou périmètre) :



Photographie :



Date de la prise de vue : **2 0 2 4**

Photographe : **LYS-HAUT-LAYON**

Identification du patrimoine à protégerNom de l'édifice ou élément : Église paroissiale Saint-PierreTypologie du bâti : Édifices religieuxRepères historiques (date) : 1860Auteur(s) : Ernest FRANCOIS-DAINVILLEType de propriété (communale, départementale, privée, ou sectionnale) : Communale**Descriptif du bien :**Mérimée IA00052342+ cloche IM49001209 + éléments mobiliers IM49001210Eglise paroissiale construite de 1860 à 1863 par l'architecte Ernest Dainville**Proposition de prescriptions de nature à assurer la préservation, la conservation ou la restauration du bien :**Soumettre au permis de démoliren cas de réhabilitation, conservation des facteurs représentatifs et des matériaux locaux et d'origine**Identification des arbres à protéger**

Âge estimé : _____

Taille Hauteur : _____ Diâmètre : _____

Critères d'identification :

- l'arbre présente une morphologie ou physionomie impaire
- l'arbre possède un fonctionnement original ou des adaptations particulières au milieu (ex : posé sur rocher...)
- l'arbre présente des particularités physiologiques (ex : blanchissement d'une partie du feuillage...)
- l'arbre constitue un gîte pour la faune
- autre : _____

Justifier :**État du bien / État de l'arbre :**Bon état structurel général**Descriptif des abords :**En agglomérationSur le domaine public / Visible de la voirie

FICHE DE RENSEIGNEMENT POUR LA REALISATION DE L'INVENTAIRE (1 fiche par par petit patrimoine ou élément paysagèr)

à remplir par les services de Cholet Agglomération

N ° de la fiche :	Statut de la demande :
	Date de traitement de la demande : / /

Commune : LYS-HAUT-LAYON (TIGNÉ)

N° de parcelle : 348 B 0715

Nom du lieu - dit : Croix de l'Eglise

Date de la demande : 3 1 0 / 5 / 2 0 2 4

Objet de la demande

- Ajout d'un élément patrimonial Suppression d'un élément patrimonial Ajout d'un élément paysager remarquable

L'élément est - il situé dans un périmètre d' « invariants » :

<input type="checkbox"/> Environnement et patrimoine naturel <i>Natura 2000, Sites classés, sites inscrits, ZNIEFF, EBC, zones humides, captage d'eau potable...</i>	Préciser :
<input checked="" type="checkbox"/> Patrimoine bâti <i>Monuments historiques, sites classés, sites inscrits, SPR, zones de sensibilité archéologique...</i>	Préciser : <u>MH Chapelle Sainte Anne</u>
<input type="checkbox"/> Risques et nuisances <i>Risques naturels (inondations, mouvements de terrain...), technologiques, nuisances sonores...</i>	Préciser :
<input type="checkbox"/> Activités agricoles <i>Siège d'exploitation, bâtiment générant un périmètre de réciprocité, circulation d'engins agricoles...</i>	Préciser :
<input type="checkbox"/> Activités humaines <i>Station épuration, carrières, ICPE...</i>	Préciser :

Intêret de la préservation

Inscription en tant qu'élément patrimonial ou paysager à protéger au titre de l'article L151-19 du Code de l'urbanisme pour des motifs d'ordre :

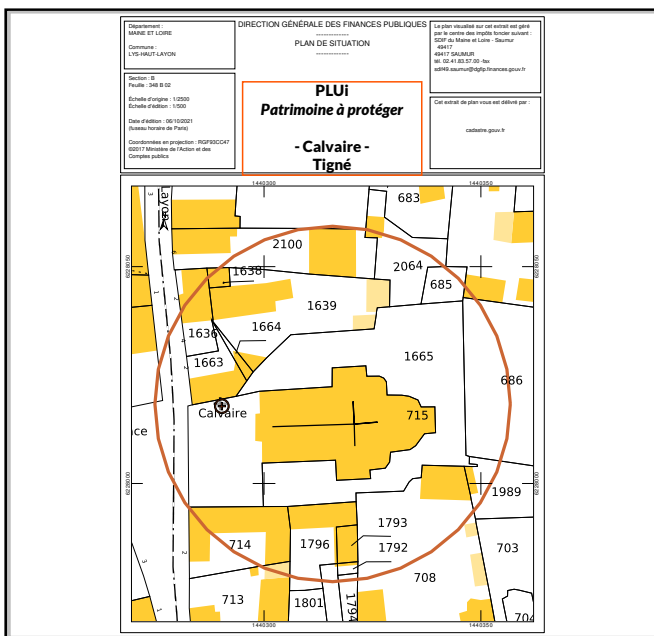
- Historique Culturel Architectural

Inscription en tant qu'élément paysager à protéger au titre de l'article L151-23 du Code de l'urbanisme pour des motifs d'ordre :

- Écologique

Justification de l'intêret : Monument représentatif de l'histoire religieuse de la commune

Repérage graphique (point ou périmètre) :



Photographie :



Date de la prise de vue :

Photographe : LYS-HAUT-LAYON

Identification du patrimoine à protéger

Nom de l'édifice ou élément : Croix de l'Eglise / Monument aux Morts

Typologie du bâti : Croix et Calvaires

Repères historiques (date) : 18ème siècle

Auteur(s) : NC

Type de propriété (communale, départementale, privée, ou sectionnale) : Communale

Descriptif du bien :

Mérimée IA00052358

Ancienne croix et Monument aux Morts

Proposition de prescriptions de nature à assurer la préservation, la conservation ou la restauration du bien :

Soumettre au permis de démolir

en cas de réhabilitation, conservation des facteurs représentatifs et des matériaux locaux et d'origine

Identification des arbres à protéger

Âge estimé : _____

Taille Hauteur : _____ Diamètre : _____

Critères d'identification :

- l'arbre présente une morphologie ou physionomie impaire
- l'arbre possède un fonctionnement original ou des adaptations particulières au milieu (ex : posé sur rocher...)
- l'arbre présente des particularités physiologiques (ex : blanchissement d'une partie du feuillage...)
- l'arbre constitue un gîte pour la faune
- autre : _____

Justifier :

État du bien / État de l'arbre :

Bon état structurel général

Descriptif des abords :

En agglomération

Sur le domaine public / Visible de la voirie

Patrimoine

Paysage

Patrimoine et Paysage

FICHE DE RENSEIGNEMENT POUR LA REALISATION DE L'INVENTAIRE (1 fiche par par petit patrimoine ou élément paysagèr)

à remplir par les services de Cholet Agglomération

N ° de la fiche : _____ Statut de la demande : _____
Date de traitement de la demande : _____ / _____ / _____

Commune : LYS-HAUT-LAYON (TIGNÉ)
N° de parcelle : 348 B 0701
Nom du lieu - dit : 25 rue d'Anjou
Date de la demande : 3 1 0 / 5 / 2 0 2 4

Objet de la demande

Ajout d'un élément patrimonial Suppression d'un élément patrimonial Ajout d'un élément paysager remarquable

L'élément est - il situé dans un périmètre d' « invariants » :

Environnement et patrimoine naturel Préciser : _____
Natura 2000, Sites classés, sites inscrits, ZNIEFF, EBC, zones humides, captage d'eau potable...

Patrimoine bâti Préciser : MH Chapelle Sainte-Anne
Monuments historiques, sites classés, sites inscrits, SPR, zones de sensibilité archéologique...

Risques et nuisances Préciser : _____
Risques naturels (inondations, mouvements de terrain...), technologiques, nuisances sonores...

Activités agricoles Préciser : _____
Siège d'exploitation, bâtiment générant un périmètre de réciprocity, circulation d'engins agricoles...

Activités humaines Préciser : _____
Station épuration, carrières, ICPE...

Intêret de la préservation

Inscription en tant qu'élément patrimonial ou paysager à protéger au titre de l'article L151-19 du Code de l'urbanisme pour des motifs d'ordre :

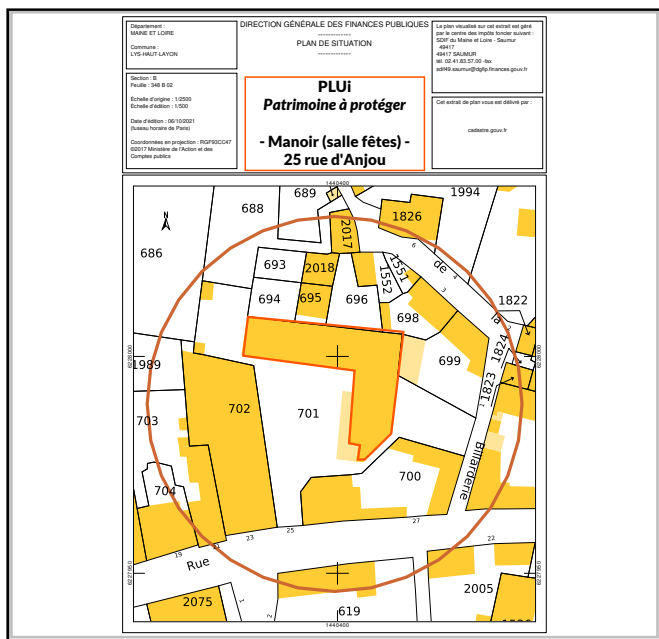
Historique Culturel Architectural

Inscription en tant qu'élément paysager à protéger au titre de l'article L151-23 du Code de l'urbanisme pour des motifs d'ordre :

Écologique

Justification de l'intêret : Bâti représentatif de l'histoire et l'architecture rurale de la commune

Repérage graphique (point ou périmètre) :



Photographie :



Date de la prise de vue : 2 0 2 4

Photographe : LYS-HAUT-LAYON

Identification du patrimoine à protégerNom de l'édifice ou élément : Ancien manoir (devenue salle des fêtes et cantine)Typologie du bâti : Habitation puis activitésRepères historiques (date) : 15ème siècleAuteur(s) : NCType de propriété (communale, départementale, privée, ou sectionnale) : Communale**Descriptif du bien :**Mérimée IA00052349Manoir avec cheminées 15e ou 16e siècle ; en grande partie repris dans le 1er quart du 17e siècle ; petite étable du 19e siècle ; importants remaniements de façade en 1986**Proposition de prescriptions de nature à assurer la préservation, la conservation ou la restauration du bien :**Soumettre au permis de démoliren cas de réhabilitation, conservation des facteurs représentatifs et des matériaux locaux et d'origine**Identification des arbres à protéger**

Âge estimé : _____

Taille Hauteur : _____ Diamètre : _____

Critères d'identification :

- l'arbre présente une morphologie ou physionomie impaire
- l'arbre possède un fonctionnement original ou des adaptations particulières au milieu (ex : posé sur rocher...)
- l'arbre présente des particularités physiologiques (ex : blanchissement d'une partie du feuillage...)
- l'arbre constitue un gîte pour la faune
- autre : _____

Justifier :**État du bien / État de l'arbre :**Bon état structurel général**Descriptif des abords :**En agglomérationInclus dans une propriété publique / Visible de la voirie

FICHE DE RENSEIGNEMENT POUR LA REALISATION DE L'INVENTAIRE (1 fiche par par petit patrimoine ou élément paysagèr)

à remplir par les services de Cholet Agglomération

N ° de la fiche :	Statut de la demande :
	Date de traitement de la demande : / /

Commune : LYS-HAUT-LAYON (TIGNÉ)

N° de parcelle : 348 ZP 0155 (sur domaine public)

Nom du lieu - dit : route de Montilliers

Date de la demande : 3 1 0 / 5 / 2 0 2 4

Objet de la demande

- Ajout d'un élément patrimonial Suppression d'un élément patrimonial Ajout d'un élément paysager remarquable

L'élément est - il situé dans un périmètre d' « invariants » :

- | | |
|---|------------------|
| <input type="checkbox"/> Environnement et patrimoine naturel
<i>Natura 2000, Sites classés, sites inscrits, ZNIEFF, EBC, zones humides, captage d'eau potable...</i> | Préciser : |
| <input type="checkbox"/> Patrimoine bâti
<i>Monuments historiques, sites classés, sites inscrits, SPR, zones de sensibilité archéologique...</i> | Préciser : |
| <input type="checkbox"/> Risques et nuisances
<i>Risques naturels (inondations, mouvements de terrain...), technologiques, nuisances sonores...</i> | Préciser : |
| <input type="checkbox"/> Activités agricoles
<i>Siège d'exploitation, bâtiment générant un périmètre de réciprocité, circulation d'engins agricoles...</i> | Préciser : |
| <input type="checkbox"/> Activités humaines
<i>Station épuration, carrières, ICPE...</i> | Préciser : |

Intêret de la préservation

Inscription en tant qu'élément patrimonial ou paysager à protéger au titre de l'article L151-19 du Code de l'urbanisme pour des motifs d'ordre :

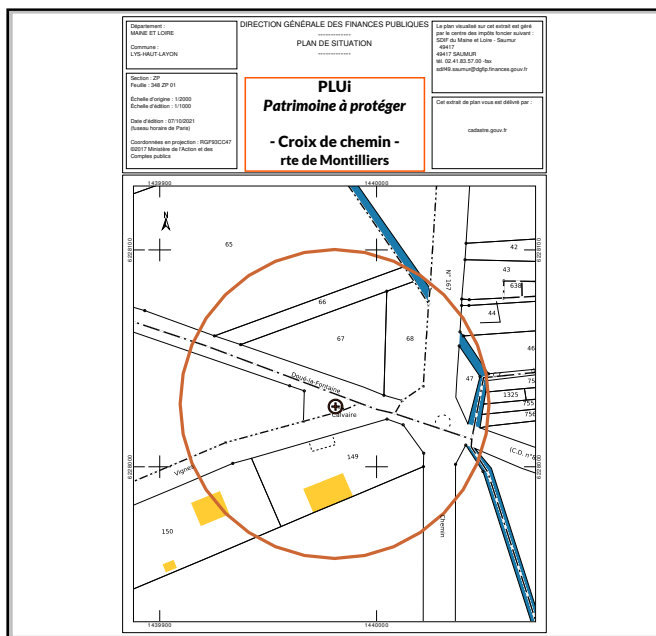
- Historique Culturel Architectural

Inscription en tant qu'élément paysager à protéger au titre de l'article L151-23 du Code de l'urbanisme pour des motifs d'ordre :

- Écologique

Justification de l'intêret : Monument représentatif de l'histoire religieuse de la commune

Repérage graphique (point ou périmètre) :



Photographie :



Date de la prise de vue : 2 0 2 4

Photographe : LYS-HAUT-LAYON

Identification du patrimoine à protégerNom de l'édifice ou élément : Croix de cheminTypologie du bâti : Croix & CalvairesRepères historiques (date) : NCAuteur(s) : NCType de propriété (communale, départementale, privée, ou sectionnale) : Communale**Descriptif du bien :**Repérée Mérimée IA000522340Croix de chemin en falun et pierre de taille**Proposition de prescriptions de nature à assurer la préservation, la conservation ou la restauration du bien :**Soumettre au permis de démoliren cas de réhabilitation, conservation des facteurs représentatifs et des matériaux locaux et d'origine**Identification des arbres à protéger**

Âge estimé : _____

Taille Hauteur : _____ Diâmètre : _____

Critères d'identification :

- l'arbre présente une morphologie ou physionomie impaire
- l'arbre possède un fonctionnement original ou des adaptations particulières au milieu (ex : posé sur rocher...)
- l'arbre présente des particularités physiologiques (ex : blanchissement d'une partie du feuillage...)
- l'arbre constitue un gîte pour la faune
- autre : _____

Justifier :**État du bien / État de l'arbre :**Bon état structurel général**Descriptif des abords :**En campagneInclus dans une propriété privée / Visible de la voirie

FICHE DE RENSEIGNEMENT POUR LA REALISATION DE L'INVENTAIRE (1 fiche par par petit patrimoine ou élément paysagèr)

à remplir par les services de Cholet Agglomération

N ° de la fiche :	Statut de la demande :
	Date de traitement de la demande : / /

Commune : LYS-HAUT-LAYON (TIGNÉ)

N° de parcelle : 348 ZP 0114

Nom du lieu - dit : route de Cernusson

Date de la demande : 3 1 0 / 5 / 2 0 2 4

Objet de la demande

Ajout d'un élément patrimonial Suppression d'un élément patrimonial Ajout d'un élément paysager remarquable

L'élément est - il situé dans un périmètre d' « invariants » :

<input type="checkbox"/> Environnement et patrimoine naturel <i>Natura 2000, Sites classés, sites inscrits, ZNIEFF, EBC, zones humides, captage d'eau potable...</i>	Préciser :
<input type="checkbox"/> Patrimoine bâti <i>Monuments historiques, sites classés, sites inscrits, SPR, zones de sensibilité archéologique...</i>	Préciser :
<input type="checkbox"/> Risques et nuisances <i>Risques naturels (inondations, mouvements de terrain...), technologiques, nuisances sonores...</i>	Préciser :
<input type="checkbox"/> Activités agricoles <i>Siège d'exploitation, bâtiment générant un périmètre de réciprocité, circulation d'engins agricoles...</i>	Préciser :
<input type="checkbox"/> Activités humaines <i>Station épuration, carrières, ICPE...</i>	Préciser :

Intêret de la préservation

Inscription en tant qu'élément patrimonial ou paysager à protéger au titre de l'article L151-19 du Code de l'urbanisme pour des motifs d'ordre :

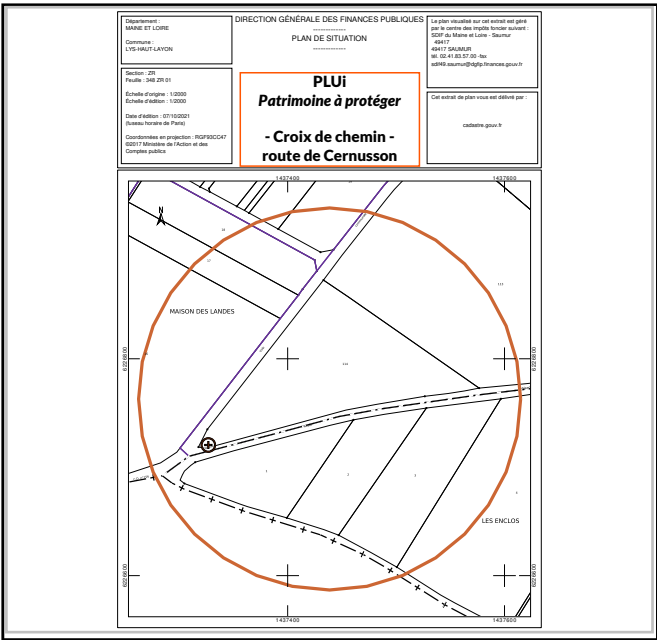
Historique Culturel Architectural

Inscription en tant qu'élément paysager à protéger au titre de l'article L151-23 du Code de l'urbanisme pour des motifs d'ordre :

Écologique

Justification de l'intêret : Monument représentatif de l'histoire religieuse de la commune

Repérage graphique (point ou périmètre) :



Photographie :



Date de la prise de vue : 2 0 2 4

Photographe : LYS-HAUT-LAYON

Identification du patrimoine à protégerNom de l'édifice ou élément : Croix de cheminTypologie du bâti : Croix & CalvairesRepères historiques (date) : NCAuteur(s) : NCType de propriété (communale, départementale, privée, ou sectionnale) : Communale**Descriptif du bien :**Repérée Mérimée IA000522340Croix de chemin en falun et pierre de taille**Proposition de prescriptions de nature à assurer la préservation, la conservation ou la restauration du bien :**Soumettre au permis de démoliren cas de réhabilitation, conservation des facteurs représentatifs et des matériaux locaux et d'origine**Identification des arbres à protéger**

Âge estimé : _____

Taille Hauteur : _____ Diâmètre : _____

Critères d'identification :

- l'arbre présente une morphologie ou physionomie impaire
- l'arbre possède un fonctionnement original ou des adaptations particulières au milieu (ex : posé sur rocher...)
- l'arbre présente des particularités physiologiques (ex : blanchissement d'une partie du feuillage...)
- l'arbre constitue un gîte pour la faune
- autre : _____

Justifier :**État du bien / État de l'arbre :**Bon état structurel général**Descriptif des abords :**En campagneInclus dans une propriété privée / Visible de la voirie

FICHE DE RENSEIGNEMENT POUR LA REALISATION DE L'INVENTAIRE (1 fiche par par petit patrimoine ou élément paysagèr)

à remplir par les services de Cholet Agglomération

N ° de la fiche :	Statut de la demande :
	Date de traitement de la demande : / /

Commune : **LYS-HAUT-LAYON (TIGNÉ)**

N° de parcelle : **348 ZP 0082**

Nom du lieu - dit : **Carrefour Amigné / Cernusson**

Date de la demande : **3 1 0 / 5 / 2 0 2 4**

Objet de la demande

- Ajout d'un élément patrimonial Suppression d'un élément patrimonial Ajout d'un élément paysager remarquable

L'élément est - il situé dans un périmètre d'« invariants » :

<input type="checkbox"/> Environnement et patrimoine naturel <i>Natura 2000, Sites classés, sites inscrits, ZNIEFF, EBC, zones humides, captage d'eau potable...</i>	Préciser :
<input type="checkbox"/> Patrimoine bâti <i>Monuments historiques, sites classés, sites inscrits, SPR, zones de sensibilité archéologique...</i>	Préciser :
<input type="checkbox"/> Risques et nuisances <i>Risques naturels (inondations, mouvements de terrain...), technologiques, nuisances sonores...</i>	Préciser :
<input type="checkbox"/> Activités agricoles <i>Siège d'exploitation, bâtiment générant un périmètre de réciprocité, circulation d'engins agricoles...</i>	Préciser :
<input type="checkbox"/> Activités humaines <i>Station épuration, carrières, ICPE...</i>	Préciser :

Intêret de la préservation

Inscription en tant qu'élément patrimonial ou paysager à protéger au titre de l'article L151-19 du Code de l'urbanisme pour des motifs d'ordre :

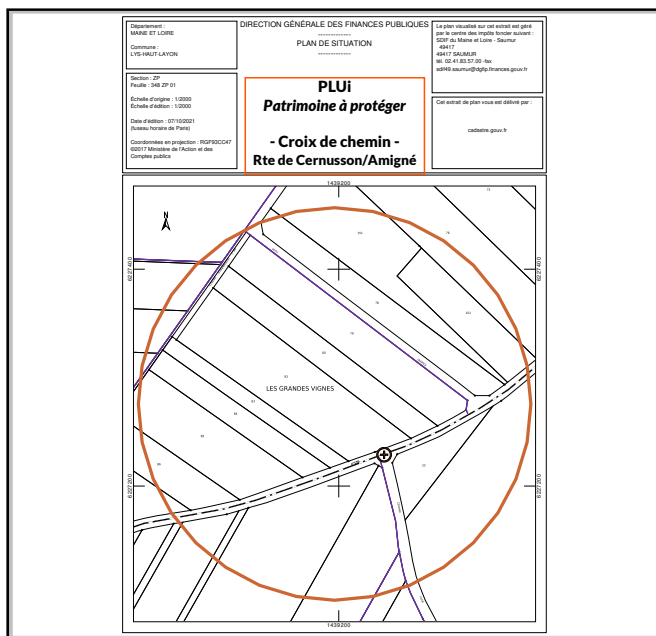
- Historique Culturel Architectural

Inscription en tant qu'élément paysager à protéger au titre de l'article L151-23 du Code de l'urbanisme pour des motifs d'ordre :

- Écologique

Justification de l'intêret : **Monument représentatif de l'histoire religieuse de la commune**

Repérage graphique (point ou périmètre) :



Photographie :



Date de la prise de vue : **2 0 2 4**

Photographe : **LYS-HAUT-LAYON**

Identification du patrimoine à protégerNom de l'édifice ou élément : Croix de cheminTypologie du bâti : Croix & CalvairesRepères historiques (date) : NCAuteur(s) : NCType de propriété (communale, départementale, privée, ou sectionnale) : Communale**Descriptif du bien :**Repérée Mérimée IA000522340Croix de chemin en falun et pierre de taille**Proposition de prescriptions de nature à assurer la préservation, la conservation ou la restauration du bien :**Soumettre au permis de démoliren cas de réhabilitation, conservation des facteurs représentatifs et des matériaux locaux et d'origine**Identification des arbres à protéger**

Âge estimé : _____

Taille Hauteur : _____ Diâmètre : _____

Critères d'identification :

- l'arbre présente une morphologie ou physionomie impaire
- l'arbre possède un fonctionnement original ou des adaptations particulières au milieu (ex : posé sur rocher...)
- l'arbre présente des particularités physiologiques (ex : blanchissement d'une partie du feuillage...)
- l'arbre constitue un gîte pour la faune
- autre : _____

Justifier :**État du bien / État de l'arbre :**Bon état structurel général**Descriptif des abords :**En campagneInclus dans une propriété privée / Visible de la voirie

FICHE DE RENSEIGNEMENT POUR LA REALISATION DE L'INVENTAIRE (1 fiche par par petit patrimoine ou élément paysagèr)

à remplir par les services de Cholet Agglomération

N ° de la fiche :	Statut de la demande :
	Date de traitement de la demande : / /

Commune : LYS-HAUT-LAYON (TIGNÉ)

N° de parcelle : 348 ZO 0056

Nom du lieu - dit : Chapelle Sainte-Anne

Date de la demande : 3 1 0 / 5 / 2 0 2 4

Objet de la demande

- Ajout d'un élément patrimonial Suppression d'un élément patrimonial Ajout d'un élément paysager remarquable

L'élément est - il situé dans un périmètre d' « invariants » :

<input type="checkbox"/> Environnement et patrimoine naturel <i>Natura 2000, Sites classés, sites inscrits, ZNIEFF, EBC, zones humides, captage d'eau potable...</i>	Préciser :
<input checked="" type="checkbox"/> Patrimoine bâti <i>Monuments historiques, sites classés, sites inscrits, SPR, zones de sensibilité archéologique...</i>	Préciser : <u>MH Chapelle Sainte-Anne</u>
<input type="checkbox"/> Risques et nuisances <i>Risques naturels (inondations, mouvements de terrain...), technologiques, nuisances sonores...</i>	Préciser :
<input type="checkbox"/> Activités agricoles <i>Siège d'exploitation, bâtiment générant un périmètre de réciprocity, circulation d'engins agricoles...</i>	Préciser :
<input type="checkbox"/> Activités humaines <i>Station épuration, carrières, ICPE...</i>	Préciser :

Intêret de la préservation

Inscription en tant qu'élément patrimonial ou paysager à protéger au titre de l'article L151-19 du Code de l'urbanisme pour des motifs d'ordre :

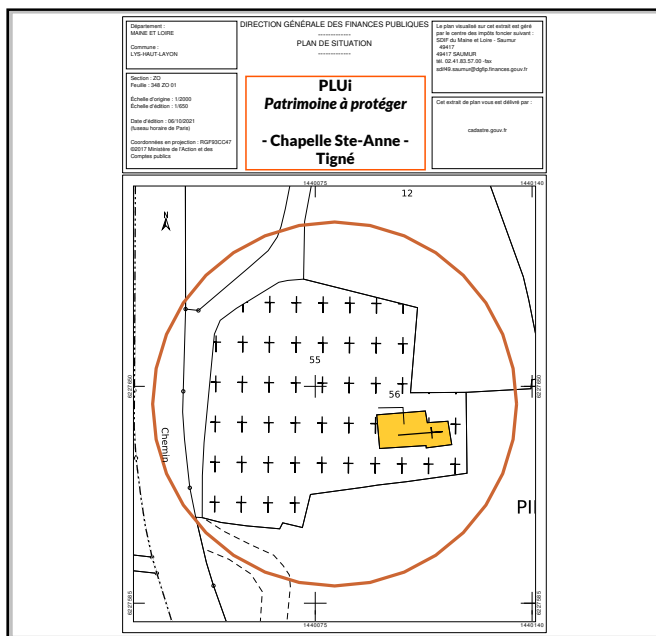
- Historique Culturel Architectural

Inscription en tant qu'élément paysager à protéger au titre de l'article L151-23 du Code de l'urbanisme pour des motifs d'ordre :


- Écologique

Justification de l'intêret : Bâti représentatif de l'histoire et l'architecture rurale de la commune

Repérage graphique (point ou périmètre) :



Photographie :



Date de la prise de vue : 2 0 2 4

Photographe : LYS-HAUT-LAYON

Identification du patrimoine à protégerNom de l'édifice ou élément : Oratoire Saint-Sauveur / Chapelle Sainte-AnneTypologie du bâti : Edifices religieuxRepères historiques (date) : 1834Auteur(s) : NCType de propriété (communale, départementale, privée, ou sectionnale) : Communale**Descriptif du bien :**Mérimée IA00052343 et IA00052344 - classé Monument HistoriqueEglise paroissiale avec vestiges 12e siècle en place : 2 baies du clocher, nef et chœur voûte en berceau du 12e siècle ; repris au 15e siècle ; détruits vers 1863 ; clocher repris au 15e siècle, bas-côté nord subsistant du 15e siècle ; l'ensemble remanié vers 1863**Proposition de prescriptions de nature à assurer la préservation, la conservation ou la restauration du bien :**Soumettre au permis de démoliren cas de réhabilitation, conservation des facteurs représentatifs et des matériaux locaux et d'origine**Identification des arbres à protéger**

Âge estimé : _____

Taille Hauteur : _____ Diamètre : _____

Critères d'identification :

- l'arbre présente une morphologie ou physionomie impaire
- l'arbre possède un fonctionnement original ou des adaptations particulières au milieu (ex : posé sur rocher...)
- l'arbre présente des particularités physiologiques (ex : blanchissement d'une partie du feuillage...)
- l'arbre constitue un gîte pour la faune
- autre : _____

Justifier :**État du bien / État de l'arbre :**Mauvais état structurel (toitures)**Descriptif des abords :**En campagne (cimetière)Sur une propriété publique / Visible de la voirie

FICHE DE RENSEIGNEMENT POUR LA REALISATION DE L'INVENTAIRE (1 fiche par par petit patrimoine ou élément paysagèr)

à remplir par les services de Cholet Agglomération

N ° de la fiche :	Statut de la demande :
	Date de traitement de la demande : / /

Commune : LYS-HAUT-LAYON (TIGNÉ)

N° de parcelle : 348 ZO 0011 (sur domaine public)

Nom du lieu - dit : Rue Ste-Anne/cimetière

Date de la demande : 3 1 0 / 5 / 2 0 2 4

Objet de la demande

Ajout d'un élément patrimonial Suppression d'un élément patrimonial Ajout d'un élément paysager remarquable

L'élément est - il situé dans un périmètre d' « invariants » :

<input type="checkbox"/> Environnement et patrimoine naturel <i>Natura 2000, Sites classés, sites inscrits, ZNIEFF, EBC, zones humides, captage d'eau potable...</i>	Préciser :
<input type="checkbox"/> Patrimoine bâti <i>Monuments historiques, sites classés, sites inscrits, SPR, zones de sensibilité archéologique...</i>	Préciser :
<input type="checkbox"/> Risques et nuisances <i>Risques naturels (inondations, mouvements de terrain...), technologiques, nuisances sonores...</i>	Préciser :
<input type="checkbox"/> Activités agricoles <i>Siège d'exploitation, bâtiment générant un périmètre de réciprocity, circulation d'engins agricoles...</i>	Préciser :
<input type="checkbox"/> Activités humaines <i>Station épuration, carrières, ICPE...</i>	Préciser :

Intêret de la préservation

Inscription en tant qu'élément patrimonial ou paysager à protéger au titre de l'article L151-19 du Code de l'urbanisme pour des motifs d'ordre :

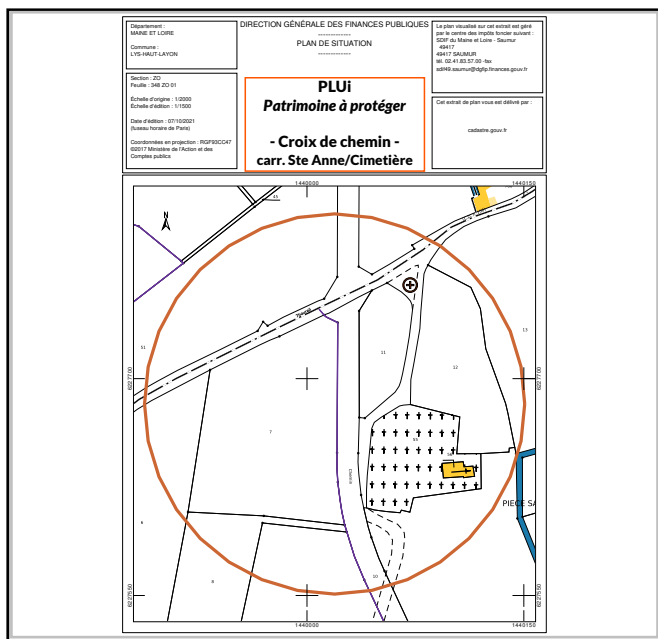
Historique Culturel Architectural

Inscription en tant qu'élément paysager à protéger au titre de l'article L151-23 du Code de l'urbanisme pour des motifs d'ordre :


Écologique

Justification de l'intêret : Monument représentatif de l'histoire religieuse de la commune

Repérage graphique (point ou périmètre) :



Photographie :



Date de la prise de vue : 2 0 2 4

Photographe : LYS-HAUT-LAYON

Identification du patrimoine à protégerNom de l'édifice ou élément : Croix de cheminTypologie du bâti : Croix & CalvairesRepères historiques (date) : NCAuteur(s) : NCType de propriété (communale, départementale, privée, ou sectionnale) : Privée**Descriptif du bien :**Repérée Mérimée IA000522340Croix en falun et pierre de taille.**Proposition de prescriptions de nature à assurer la préservation, la conservation ou la restauration du bien :**Soumettre au permis de démoliren cas de réhabilitation, conservation des facteurs représentatifs et des matériaux locaux et d'origine**Identification des arbres à protéger**

Âge estimé : _____

Taille Hauteur : _____ Diamètre : _____

Critères d'identification :

- l'arbre présente une morphologie ou physionomie impaire
- l'arbre possède un fonctionnement original ou des adaptations particulières au milieu (ex : posé sur rocher...)
- l'arbre présente des particularités physiologiques (ex : blanchissement d'une partie du feuillage...)
- l'arbre constitue un gîte pour la faune
- autre : _____

Justifier :**État du bien / État de l'arbre :**Bon état structurel général**Descriptif des abords :**Sur le domaine public / Visible de la voirie

FICHE DE RENSEIGNEMENT POUR LA REALISATION DE L'INVENTAIRE (1 fiche par par petit patrimoine ou élément paysagèr)

à remplir par les services de Cholet Agglomération

N ° de la fiche :	Statut de la demande :
	Date de traitement de la demande : / /

Commune : **LYS-HAUT-LAYON (TIGNÉ)**

N° de parcelle : **348 ZK 0125**

Nom du lieu - dit : **Amigné - rue des Barres / Jonchères**

Date de la demande : **3 1 0 / 5 / 2 0 2 4**

Objet de la demande

- Ajout d'un élément patrimonial Suppression d'un élément patrimonial Ajout d'un élément paysager remarquable

L'élément est - il situé dans un périmètre d' « invariants » :

<input type="checkbox"/> Environnement et patrimoine naturel <i>Natura 2000, Sites classés, sites inscrits, ZNIEFF, EBC, zones humides, captage d'eau potable...</i>	Préciser :
<input type="checkbox"/> Patrimoine bâti <i>Monuments historiques, sites classés, sites inscrits, SPR, zones de sensibilité archéologique...</i>	Préciser :
<input type="checkbox"/> Risques et nuisances <i>Risques naturels (inondations, mouvements de terrain...), technologiques, nuisances sonores...</i>	Préciser :
<input type="checkbox"/> Activités agricoles <i>Siège d'exploitation, bâtiment générant un périmètre de réciprocity, circulation d'engins agricoles...</i>	Préciser :
<input type="checkbox"/> Activités humaines <i>Station épuration, carrières, ICPE...</i>	Préciser :

Intêret de la préservation

Inscription en tant qu'élément patrimonial ou paysager à protéger au titre de l'article L151-19 du Code de l'urbanisme pour des motifs d'ordre :

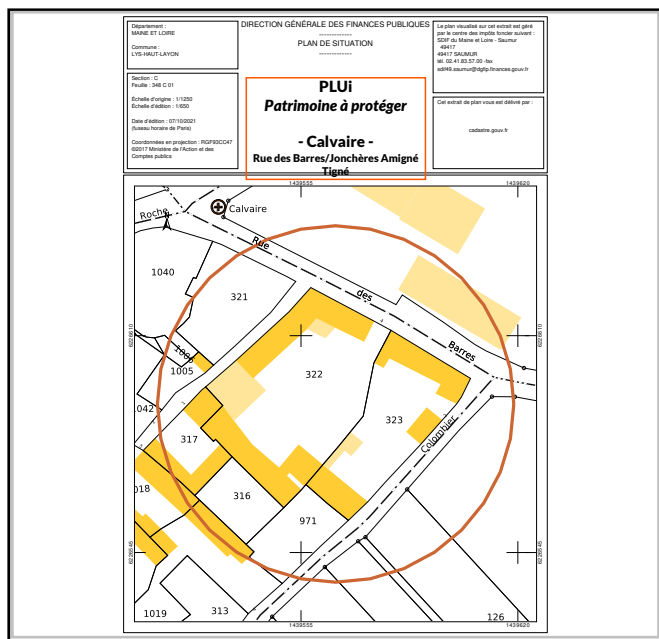
- Historique Culturel Architectural

Inscription en tant qu'élément paysager à protéger au titre de l'article L151-23 du Code de l'urbanisme pour des motifs d'ordre :


- Écologique

Justification de l'intérêt : **Monument représentatif de l'histoire religieuse de la commune**

Repérage graphique (point ou périmètre) :



Photographie :



Date de la prise de vue : **2 0 2 4**

Photographe : **LYS-HAUT-LAYON**

Identification du patrimoine à protégerNom de l'édifice ou élément : Croix de cheminTypologie du bâti : Croix & CalvairesRepères historiques (date) : NCAuteur(s) : NCType de propriété (communale, départementale, privée, ou sectionnale) : Privée**Descriptif du bien :**Repérée Mérimée IA000522340Croix en falun et pierre de taille.**Proposition de prescriptions de nature à assurer la préservation, la conservation ou la restauration du bien :**Soumettre au permis de démoliren cas de réhabilitation, conservation des facteurs représentatifs et des matériaux locaux et d'origine**Identification des arbres à protéger**

Âge estimé : _____

Taille Hauteur : _____ Diamètre : _____

Critères d'identification :

- l'arbre présente une morphologie ou physionomie impaire
- l'arbre possède un fonctionnement original ou des adaptations particulières au milieu (ex : posé sur rocher...)
- l'arbre présente des particularités physiologiques (ex : blanchissement d'une partie du feuillage...)
- l'arbre constitue un gîte pour la faune
- autre : _____

Justifier :**État du bien / État de l'arbre :**Bon état structurel général**Descriptif des abords :**En villageInclus dans une propriété privée / Visible de la voirie

FICHE DE RENSEIGNEMENT POUR LA REALISATION DE L'INVENTAIRE (1 fiche par par petit patrimoine ou élément paysagèr)

à remplir par les services de Cholet Agglomération

N ° de la fiche :	Statut de la demande :
	Date de traitement de la demande : / /

Commune : **LYS-HAUT-LAYON (TIGNÉ)**

N° de parcelle : **348 ZI 0057**

Nom du lieu - dit : **Amigné - rue d'Anjou/Noizé**

Date de la demande : **3 1 0 / 5 / 2 0 2 4**

Objet de la demande

Ajout d'un élément patrimonial Suppression d'un élément patrimonial Ajout d'un élément paysager remarquable

L'élément est - il situé dans un périmètre d'« invariants » :

<input type="checkbox"/> Environnement et patrimoine naturel <i>Natura 2000, Sites classés, sites inscrits, ZNIEFF, EBC, zones humides, captage d'eau potable...</i>	Préciser :
<input type="checkbox"/> Patrimoine bâti <i>Monuments historiques, sites classés, sites inscrits, SPR, zones de sensibilité archéologique...</i>	Préciser :
<input type="checkbox"/> Risques et nuisances <i>Risques naturels (inondations, mouvements de terrain...), technologiques, nuisances sonores...</i>	Préciser :
<input type="checkbox"/> Activités agricoles <i>Siège d'exploitation, bâtiment générant un périmètre de réciprocité, circulation d'engins agricoles...</i>	Préciser :
<input type="checkbox"/> Activités humaines <i>Station épuration, carrières, ICPE...</i>	Préciser :

Intêret de la préservation

Inscription en tant qu'élément patrimonial ou paysager à protéger au titre de l'article L151-19 du Code de l'urbanisme pour des motifs d'ordre :

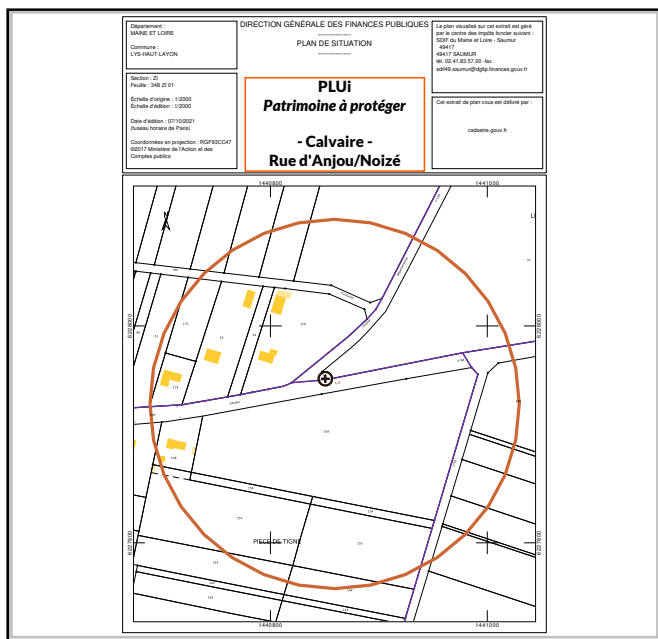
Historique Culturel Architectural

Inscription en tant qu'élément paysager à protéger au titre de l'article L151-23 du Code de l'urbanisme pour des motifs d'ordre :

Écologique

Justification de l'intérêt : **Monument représentatif de l'histoire religieuse de la commune**

Repérage graphique (point ou périmètre) :



Photographie :



Date de la prise de vue : **2 0 2 4**

Photographe : **LYS-HAUT-LAYON**

Identification du patrimoine à protégerNom de l'édifice ou élément : Croix de cheminTypologie du bâti : Croix & CalvairesRepères historiques (date) : 1945Auteur(s) : NCType de propriété (communale, départementale, privée, ou sectionnale) : Communale**Descriptif du bien :**Repérée Mérimée IA000522340Croix de mission en bois sur sole en falun et pierre de taille.**Proposition de prescriptions de nature à assurer la préservation, la conservation ou la restauration du bien :**Soumettre au permis de démoliren cas de réhabilitation, conservation des facteurs représentatifs et des matériaux locaux et d'origine**Identification des arbres à protéger**

Âge estimé : _____

Taille Hauteur : _____ Diamètre : _____

Critères d'identification :

- l'arbre présente une morphologie ou physionomie impaire
- l'arbre possède un fonctionnement original ou des adaptations particulières au milieu (ex : posé sur rocher...)
- l'arbre présente des particularités physiologiques (ex : blanchissement d'une partie du feuillage...)
- l'arbre constitue un gîte pour la faune
- autre : _____

Justifier :**État du bien / État de l'arbre :**Bon état structurel général**Descriptif des abords :**En agglomérationSur le domaine public / Visible de la voirie

FICHE DE RENSEIGNEMENT POUR LA REALISATION DE L'INVENTAIRE (1 fiche par par petit patrimoine ou élément paysagèr)

à remplir par les services de Cholet Agglomération

N ° de la fiche :	Statut de la demande :
	Date de traitement de la demande : / /

Commune : **LYS-HAUT-LAYON (TIGNÉ)**

N° de parcelle : **348 ZC 0021 (domaine public)**

Nom du lieu - dit : **2 rue de la Roche Coutant**

Date de la demande : **3 1 0 / 5 / 2 0 2 4**

Objet de la demande

- Ajout d'un élément patrimonial Suppression d'un élément patrimonial Ajout d'un élément paysager remarquable

L'élément est - il situé dans un périmètre d'« invariants » :

- | | |
|---|------------|
| <input type="checkbox"/> Environnement et patrimoine naturel
<i>Natura 2000, Sites classés, sites inscrits, ZNIEFF, EBC, zones humides, captage d'eau potable...</i> | Préciser : |
| <input type="checkbox"/> Patrimoine bâti
<i>Monuments historiques, sites classés, sites inscrits, SPR, zones de sensibilité archéologique...</i> | Préciser : |
| <input type="checkbox"/> Risques et nuisances
<i>Risques naturels (inondations, mouvements de terrain...), technologiques, nuisances sonores...</i> | Préciser : |
| <input type="checkbox"/> Activités agricoles
<i>Siège d'exploitation, bâtiment générant un périmètre de réciprocité, circulation d'engins agricoles...</i> | Préciser : |
| <input type="checkbox"/> Activités humaines
<i>Station épuration, carrières, ICPE...</i> | Préciser : |

Intêret de la préservation

Inscription en tant qu'élément patrimonial ou paysager à protéger au titre de l'article L151-19 du Code de l'urbanisme pour des motifs d'ordre :

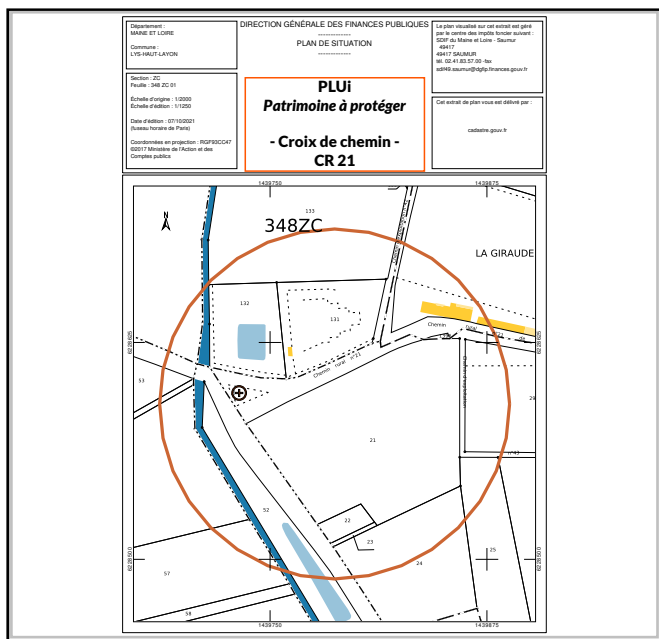
- Historique Culturel Architectural

Inscription en tant qu'élément paysager à protéger au titre de l'article L151-23 du Code de l'urbanisme pour des motifs d'ordre :

- Écologique

Justification de l'intérêt : **Monument représentatif de l'histoire religieuse de la commune**

Repérage graphique (point ou périmètre) :



Photographie :



Date de la prise de vue : **2 0 2 4**

Photographe : **LYS-HAUT-LAYON**

Identification du patrimoine à protégerNom de l'édifice ou élément : Croix de cheminTypologie du bâti : Croix & CalvairesRepères historiques (date) : NCAuteur(s) : NCType de propriété (communale, départementale, privée, ou sectionnale) : Communale**Descriptif du bien :**Repérée Mérimée IA000522340Croix en falun et pierre de taille.**Proposition de prescriptions de nature à assurer la préservation, la conservation ou la restauration du bien :**Soumettre au permis de démoliren cas de réhabilitation, conservation des facteurs représentatifs et des matériaux locaux et d'origine**Identification des arbres à protéger**

Âge estimé : _____

Taille Hauteur : _____ Diamètre : _____

Critères d'identification :

- l'arbre présente une morphologie ou physionomie impaire
- l'arbre possède un fonctionnement original ou des adaptations particulières au milieu (ex : posé sur rocher...)
- l'arbre présente des particularités physiologiques (ex : blanchissement d'une partie du feuillage...)
- l'arbre constitue un gîte pour la faune
- autre : _____

Justifier :**État du bien / État de l'arbre :**Bon état structurel général**Descriptif des abords :**En agglomérationSur le domaine public / Visible de la voirie

FICHE DE RENSEIGNEMENT POUR LA REALISATION DE L'INVENTAIRE (1 fiche par par petit patrimoine ou élément paysagèr)

à remplir par les services de Cholet Agglomération

N ° de la fiche : _____ Statut de la demande : _____
Date de traitement de la demande : _____ / _____ / _____

Commune : LYS-HAUT-LAYON (TIGNÉ)
N° de parcelle : 348 D 1023
Nom du lieu - dit : Moulin de Riou
Date de la demande : 3 1 0 / 5 / 2 0 2 4

Objet de la demande

Ajout d'un élément patrimonial Suppression d'un élément patrimonial Ajout d'un élément paysager remarquable

L'élément est - il situé dans un périmètre d' « invariants » :

<input type="checkbox"/> Environnement et patrimoine naturel <i>Natura 2000, Sites classés, sites inscrits, ZNIEFF, EBC, zones humides, captage d'eau potable...</i>	Préciser :
<input checked="" type="checkbox"/> Patrimoine bâti <i>Monuments historiques, sites classés, sites inscrits, SPR, zones de sensibilité archéologique...</i>	Préciser : <u>MH Grand Riou</u>
<input type="checkbox"/> Risques et nuisances <i>Risques naturels (inondations, mouvements de terrain...), technologiques, nuisances sonores...</i>	Préciser :
<input type="checkbox"/> Activités agricoles <i>Siège d'exploitation, bâtiment générant un périmètre de réciprocity, circulation d'engins agricoles...</i>	Préciser :
<input type="checkbox"/> Activités humaines <i>Station épuration, carrières, ICPE...</i>	Préciser :

Intêret de la préservation

Inscription en tant qu'élément patrimonial ou paysager à protéger au titre de l'article L151-19 du Code de l'urbanisme pour des motifs d'ordre :

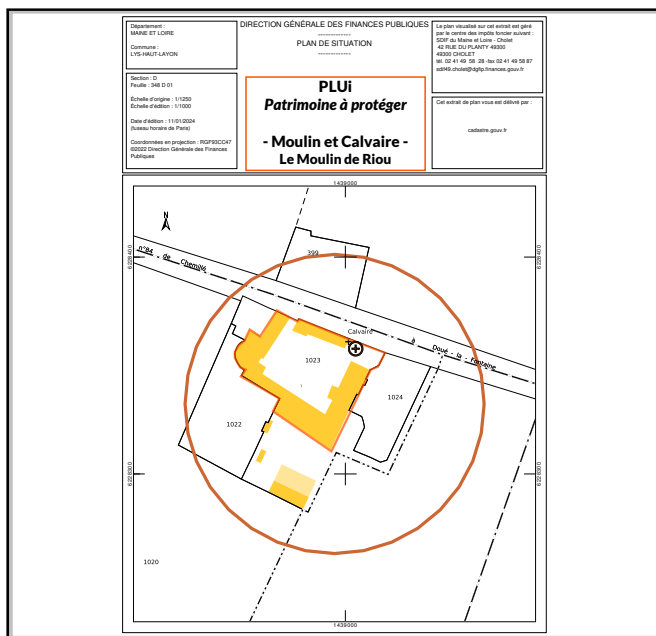
Historique Culturel Architectural

Inscription en tant qu'élément paysager à protéger au titre de l'article L151-23 du Code de l'urbanisme pour des motifs d'ordre :

Écologique

Justification de l'intêret : Bâti représentatif de l'histoire et l'architecture rurale de la commune

Repérage graphique (point ou périmètre) :



Photographie :



Date de la prise de vue : 2 0 1 8

Photographe : Google

Identification du patrimoine à protégerNom de l'édifice ou élément : Moulin et logisTypologie du bâti : Bâtiments d'activités ruralesRepères historiques (date) : 1800Auteur(s) : NCType de propriété (communale, départementale, privée, ou sectionnale) : Privée**Descriptif du bien :**Réperté par Mérimée IA00052339Moulin conservé partiellement, et corps de bâti du 19èmes.
Toitures en ardoises et tuiles sur les parties agricoles.Entourages en pierre de taille et briques, cheminées**Proposition de prescriptions de nature à assurer la préservation, la conservation ou la restauration du bien :**Soumettre au permis de démoliren cas de réhabilitation, conservation des facteurs représentatifs et des matériaux locaux et d'origine**Identification des arbres à protéger**

Âge estimé : _____

Taille Hauteur : _____ Diâmètre : _____

Critères d'identification :

- l'arbre présente une morphologie ou physionomie impaire
- l'arbre possède un fonctionnement original ou des adaptations particulières au milieu (ex : posé sur rocher...)
- l'arbre présente des particularités physiologiques (ex : blanchissement d'une partie du feuillage...)
- l'arbre constitue un gîte pour la faune
- autre : _____

Justifier :**État du bien / État de l'arbre :**Bon état structurel général**Descriptif des abords :**En campagneInclus dans une propriété privée / Visible de la voirie

Identification du patrimoine à protégerNom de l'édifice ou élément : **Moulin du Pont d'Aubigné**Typologie du bâti : **Bâtiment d'activités rurales**Repères historiques (date) : **17ème et 19ème**Auteur(s) : **NC**

Type de propriété (communale, départementale, privée, ou sectionnale) :

Descriptif du bien :**Mérimée IA00052370**

**Moulin à eau du 17e siècle, mentionné en 1653 et 1687,
Repris au 19e siècle ; était couplé en 1769, plan terrier, avec un moulin à vent actuellement
détruit.**

Proposition de prescriptions de nature à assurer la préservation, la conservation ou la restauration du bien :**Soumettre au permis de démolir****en cas de réhabilitation, conservation des facteurs représentatifs et des matériaux locaux et d'origine****Identification des arbres à protéger**

Âge estimé :

Taille Hauteur : Diâmètre :

Critères d'identification :

- l'arbre présente une morphologie ou physionomie impaire
- l'arbre possède un fonctionnement original ou des adaptations particulières au milieu (ex : posé sur rocher...)
- l'arbre présente des particularités physiologiques (ex : blanchissement d'une partie du feuillage...)
- l'arbre constitue un gîte pour la faune
- autre :

Justifier :**État du bien / État de l'arbre :****Bon état structurel général****Descriptif des abords :****En campagne****Inclus dans une propriété privée / Visible de la voirie**

FICHE DE RENSEIGNEMENT POUR LA REALISATION DE L'INVENTAIRE (1 fiche par par petit patrimoine ou élément paysagèr)

à remplir par les services de Cholet Agglomération

N ° de la fiche :	Statut de la demande :
	Date de traitement de la demande : / /

Commune : LYS-HAUT-LAYON (TIGNÉ)

N° de parcelle : 348 C 1023

Nom du lieu - dit : 2 rue de la Roche Coutant

Date de la demande : 3 1 0 / 5 / 2 0 2 4

Objet de la demande

Ajout d'un élément patrimonial Suppression d'un élément patrimonial Ajout d'un élément paysager remarquable

L'élément est - il situé dans un périmètre d' « invariants » :

<input type="checkbox"/> Environnement et patrimoine naturel <i>Natura 2000, Sites classés, sites inscrits, ZNIEFF, EBC, zones humides, captage d'eau potable...</i>	Préciser :
<input checked="" type="checkbox"/> Patrimoine bâti <i>Monuments historiques, sites classés, sites inscrits, SPR, zones de sensibilité archéologique...</i>	Préciser : <u>MH Grand Riou</u>
<input type="checkbox"/> Risques et nuisances <i>Risques naturels (inondations, mouvements de terrain...), technologiques, nuisances sonores...</i>	Préciser :
<input type="checkbox"/> Activités agricoles <i>Siège d'exploitation, bâtiment générant un périmètre de réciprocity, circulation d'engins agricoles...</i>	Préciser :
<input type="checkbox"/> Activités humaines <i>Station épuration, carrières, ICPE...</i>	Préciser :

Intêret de la préservation

Inscription en tant qu'élément patrimonial ou paysager à protéger au titre de l'article L151-19 du Code de l'urbanisme pour des motifs d'ordre :

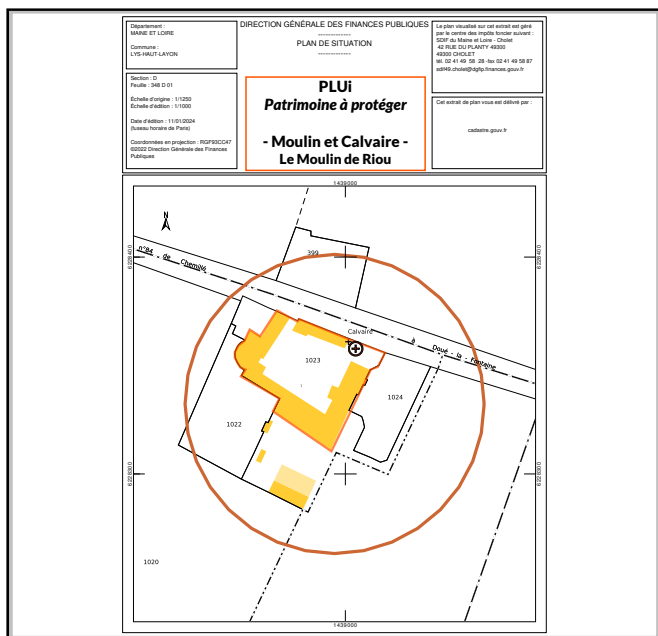
Historique Culturel Architectural

Inscription en tant qu'élément paysager à protéger au titre de l'article L151-23 du Code de l'urbanisme pour des motifs d'ordre :


Écologique

Justification de l'intérêt : Monument représentatif de l'histoire religieuse de la commune

Repérage graphique (point ou périmètre) :



Photographie :



Date de la prise de vue : 2 0 2 4

Photographe : LYS-HAUT-LAYON

Identification du patrimoine à protégerNom de l'édifice ou élément : Croix de cheminTypologie du bâti : Croix & CalvairesRepères historiques (date) : NCAuteur(s) : NCType de propriété (communale, départementale, privée, ou sectionnale) : Privée**Descriptif du bien :**Repérée Mérimée IA000522340Croix en falun et pierre de taille à l'aplomb d'un bâtiment.**Proposition de prescriptions de nature à assurer la préservation, la conservation ou la restauration du bien :**Soumettre au permis de démoliren cas de réhabilitation, conservation des facteurs représentatifs et des matériaux locaux et d'origine**Identification des arbres à protéger**

Âge estimé : _____

Taille Hauteur : _____ Diamètre : _____

Critères d'identification :

- l'arbre présente une morphologie ou physionomie impaire
- l'arbre possède un fonctionnement original ou des adaptations particulières au milieu (ex : posé sur rocher...)
- l'arbre présente des particularités physiologiques (ex : blanchissement d'une partie du feuillage...)
- l'arbre constitue un gîte pour la faune
- autre : _____

Justifier :**État du bien / État de l'arbre :**Bon état structurel général**Descriptif des abords :**En villageInclus dans une propriété privée / Visible de la voirie

FICHE DE RENSEIGNEMENT POUR LA REALISATION DE L'INVENTAIRE (1 fiche par par petit patrimoine ou élément paysagèr)

à remplir par les services de Cholet Agglomération

N ° de la fiche :	Statut de la demande :
	Date de traitement de la demande : / /

Commune : LYS-HAUT-LAYON (TIGNÉ)

N° de parcelle : 348 C 1116

Nom du lieu - dit : 8 rue des Perrières

Date de la demande : 3 1 0 / 5 / 2 0 2 4

Objet de la demande

Ajout d'un élément patrimonial Suppression d'un élément patrimonial Ajout d'un élément paysager remarquable

L'élément est - il situé dans un périmètre d' « invariants » :

<input type="checkbox"/> Environnement et patrimoine naturel <i>Natura 2000, Sites classés, sites inscrits, ZNIEFF, EBC, zones humides, captage d'eau potable...</i>	Préciser :
<input type="checkbox"/> Patrimoine bâti <i>Monuments historiques, sites classés, sites inscrits, SPR, zones de sensibilité archéologique...</i>	Préciser :
<input type="checkbox"/> Risques et nuisances <i>Risques naturels (inondations, mouvements de terrain...), technologiques, nuisances sonores...</i>	Préciser :
<input type="checkbox"/> Activités agricoles <i>Siège d'exploitation, bâtiment générant un périmètre de réciprocité, circulation d'engins agricoles...</i>	Préciser :
<input type="checkbox"/> Activités humaines <i>Station épuration, carrières, ICPE...</i>	Préciser :

Intêret de la préservation

Inscription en tant qu'élément patrimonial ou paysager à protéger au titre de l'article L151-19 du Code de l'urbanisme pour des motifs d'ordre :

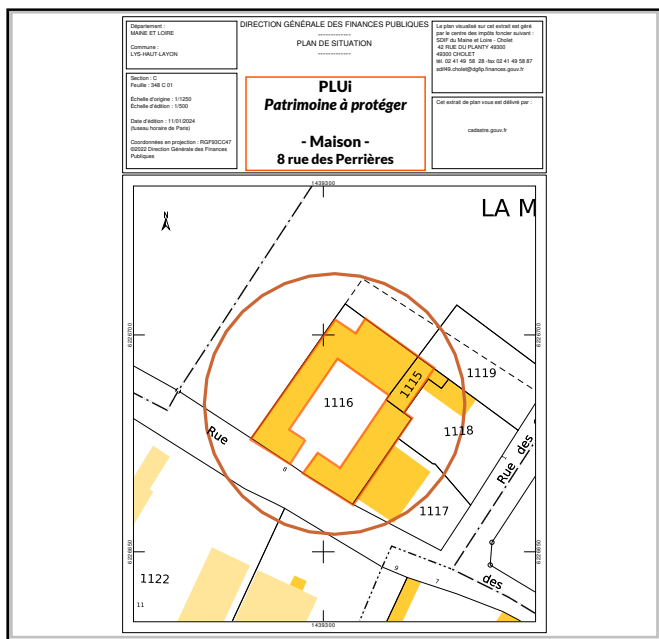
Historique Culturel Architectural

Inscription en tant qu'élément paysager à protéger au titre de l'article L151-23 du Code de l'urbanisme pour des motifs d'ordre :

Écologique

Justification de l'intérêt : Bâti représentatif de l'histoire et l'architecture rurale de la commune

Repérage graphique (point ou périmètre) :



Photographie :



Date de la prise de vue : 2 0 2 4

Photographe : LYS-HAUT-LAYON

Identification du patrimoine à protéger

Nom de l'édifice ou élément : DemeureTypologie du bâti : Habitation / Bâtiments agricolesRepères historiques (date) : 1840Auteur(s) : NCType de propriété (communale, départementale, privée, ou sectionnale) : Privée

Descriptif du bien :

Demeure en pierre de taille, toiture ardoises

Proposition de prescriptions de nature à assurer la préservation, la conservation ou la restauration du bien :

Soumettre au permis de démoliren cas de réhabilitation, conservation des facteurs représentatifs et des matériaux locaux et d'origine

Identification des arbres à protéger

Âge estimé : _____

Taille Hauteur : _____ Diamètre : _____

Critères d'identification :

- l'arbre présente une morphologie ou physionomie impaire
- l'arbre possède un fonctionnement original ou des adaptations particulières au milieu (ex : posé sur rocher...)
- l'arbre présente des particularités physiologiques (ex : blanchissement d'une partie du feuillage...)
- l'arbre constitue un gîte pour la faune
- autre : _____

Justifier :

État du bien / État de l'arbre :

Bon état structurel général

Descriptif des abords :

En villageInclus dans une propriété privée / Visible de la voirie

FICHE DE RENSEIGNEMENT POUR LA REALISATION DE L'INVENTAIRE (1 fiche par par petit patrimoine ou élément paysagèr)

à remplir par les services de Cholet Agglomération

N ° de la fiche :	Statut de la demande :
	Date de traitement de la demande : / /

Commune : **LYS-HAUT-LAYON (TIGNÉ)**

N° de parcelle : **348 C 1072**

Nom du lieu - dit : **9 rue de la Roche - Amigné**

Date de la demande : **3 1 0 / 5 / 2 0 2 4**

Objet de la demande

Ajout d'un élément patrimonial Suppression d'un élément patrimonial Ajout d'un élément paysager remarquable

L'élément est - il situé dans un périmètre d' « invariants » :

<input type="checkbox"/> Environnement et patrimoine naturel <i>Natura 2000, Sites classés, sites inscrits, ZNIEFF, EBC, zones humides, captage d'eau potable...</i>	Préciser :
<input type="checkbox"/> Patrimoine bâti <i>Monuments historiques, sites classés, sites inscrits, SPR, zones de sensibilité archéologique...</i>	Préciser :
<input type="checkbox"/> Risques et nuisances <i>Risques naturels (inondations, mouvements de terrain...), technologiques, nuisances sonores...</i>	Préciser :
<input type="checkbox"/> Activités agricoles <i>Siège d'exploitation, bâtiment générant un périmètre de réciprocity, circulation d'engins agricoles...</i>	Préciser :
<input type="checkbox"/> Activités humaines <i>Station épuration, carrières, ICPE...</i>	Préciser :

Intêret de la préservation

Inscription en tant qu'élément patrimonial ou paysager à protéger au titre de l'article L151-19 du Code de l'urbanisme pour des motifs d'ordre :

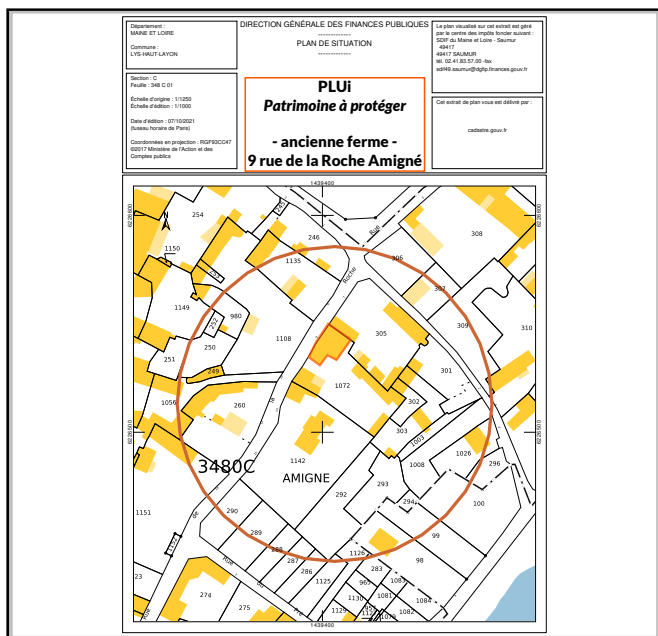
Historique Culturel Architectural

Inscription en tant qu'élément paysager à protéger au titre de l'article L151-23 du Code de l'urbanisme pour des motifs d'ordre :

Écologique

Justification de l'intêret : **Bâti représentatif de l'histoire et l'architecture rurale de la commune**

Repérage graphique (point ou périmètre) :



Photographie :



Date de la prise de vue : **2 0 2 4**

Photographe : **LYS-HAUT-LAYON**

Identification du patrimoine à protégerNom de l'édifice ou élément : Ancienne fermeTypologie du bâti : Habitation / Bâtiments agricolesRepères historiques (date) : 2e moitié 15e siècle (?), 1ère moitié 16e siècle (?), 19e siècleAuteur(s) : NCType de propriété (communale, départementale, privée, ou sectionnale) : Privée**Descriptif du bien :**Mérimée IA000522361Ferme de la 2e moitié du 15e siècle ou de la 1ère moitié du 16e siècle ; reprise au 19e siècleToitures ardoises et tuiles, entourages de menuiseries en pierre de taille.**Proposition de prescriptions de nature à assurer la préservation, la conservation ou la restauration du bien :**Soumettre au permis de démoliren cas de réhabilitation, conservation des facteurs représentatifs et des matériaux locaux et d'origine**Identification des arbres à protéger**

Âge estimé : _____

Taille Hauteur : _____ Diâmètre : _____

Critères d'identification :

- l'arbre présente une morphologie ou physionomie impaire
- l'arbre possède un fonctionnement original ou des adaptations particulières au milieu (ex : posé sur rocher...)
- l'arbre présente des particularités physiologiques (ex : blanchissement d'une partie du feuillage...)
- l'arbre constitue un gîte pour la faune
- autre : _____

Justifier :**État du bien / État de l'arbre :**Bon état structurel général**Descriptif des abords :**En villageInclus dans une propriété privée / Visible de la voirie

Identification du patrimoine à protéger

Nom de l'édifice ou élément : Croix de cheminTypologie du bâti : Croix & CalvairesRepères historiques (date) : NCAuteur(s) : NCType de propriété (communale, départementale, privée, ou sectionnale) : Communale

Descriptif du bien :

Croix en falun et pierre de taille.

Proposition de prescriptions de nature à assurer la préservation, la conservation ou la restauration du bien :

Soumettre au permis de démoliren cas de réhabilitation, conservation des facteurs représentatifs et des matériaux locaux et d'origine

Identification des arbres à protéger

Âge estimé : _____

Taille Hauteur : _____ Diamètre : _____

Critères d'identification :

- l'arbre présente une morphologie ou physionomie impaire
- l'arbre possède un fonctionnement original ou des adaptations particulières au milieu (ex : posé sur rocher...)
- l'arbre présente des particularités physiologiques (ex : blanchissement d'une partie du feuillage...)
- l'arbre constitue un gîte pour la faune
- autre : _____

Justifier :

État du bien / État de l'arbre :

Bon état structurel général

Descriptif des abords :

En villageInclus dans une propriété privée / Visible de la voirie

FICHE DE RENSEIGNEMENT POUR LA REALISATION DE L'INVENTAIRE (1 fiche par par petit patrimoine ou élément paysagèr)

à remplir par les services de Cholet Agglomération

N ° de la fiche :	Statut de la demande :
	Date de traitement de la demande : / /

Commune : **LYS-HAUT-LAYON (TIGNÉ)**

N° de parcelle : **348 C 1066**

Nom du lieu - dit : **1 route de la Croix Blin**

Date de la demande : **3 1 0 / 5 / 2 0 2 4**

Objet de la demande

- Ajout d'un élément patrimonial Suppression d'un élément patrimonial Ajout d'un élément paysager remarquable

L'élément est - il situé dans un périmètre d' « invariants » :

<input type="checkbox"/> Environnement et patrimoine naturel <i>Natura 2000, Sites classés, sites inscrits, ZNIEFF, EBC, zones humides, captage d'eau potable...</i>	Préciser :
<input checked="" type="checkbox"/> Patrimoine bâti <i>Monuments historiques, sites classés, sites inscrits, SPR, zones de sensibilité archéologique...</i>	Préciser : MH Roche Coutant
<input type="checkbox"/> Risques et nuisances <i>Risques naturels (inondations, mouvements de terrain...), technologiques, nuisances sonores...</i>	Préciser :
<input type="checkbox"/> Activités agricoles <i>Siège d'exploitation, bâtiment générant un périmètre de réciprocité, circulation d'engins agricoles...</i>	Préciser :
<input type="checkbox"/> Activités humaines <i>Station épuration, carrières, ICPE...</i>	Préciser :

Intêret de la préservation

Inscription en tant qu'élément patrimonial ou paysager à protéger au titre de l'article L151-19 du Code de l'urbanisme pour des motifs d'ordre :

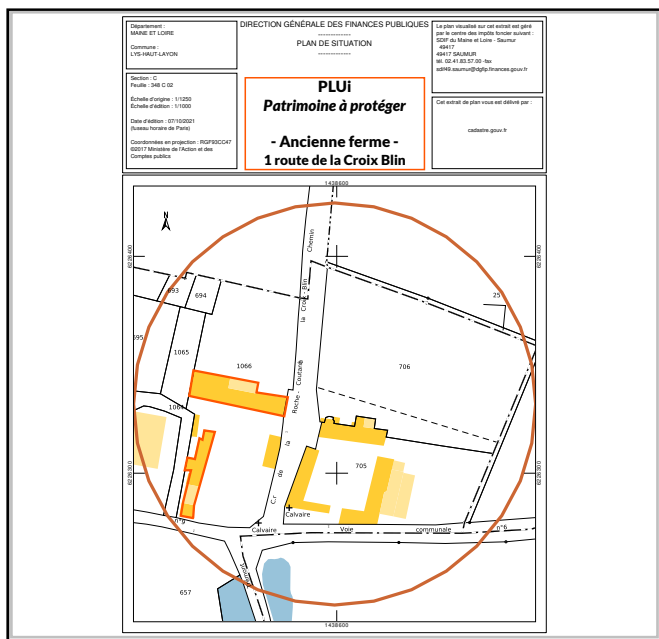
- Historique Culturel Architectural

Inscription en tant qu'élément paysager à protéger au titre de l'article L151-23 du Code de l'urbanisme pour des motifs d'ordre :

- Écologique

Justification de l'intêret : **Bâti représentatif de l'histoire et l'architecture rurale de la commune**

Repérage graphique (point ou périmètre) :



Photographie :



Date de la prise de vue : **2 0 2 4**

Photographe : **LYS-HAUT-LAYON**

Identification du patrimoine à protéger

Nom de l'édifice ou élément : Ancienne ferme

Typologie du bâti : Habitation / Bâtiments agricoles

Repères historiques (date) : 1870

Auteur(s) : NC

Type de propriété (communale, départementale, privée, ou sectionnale) : Privée

Descriptif du bien :

Ferme et dépendances en pierre de taille et falun.

Toiture ardoises et tuiles.

Proposition de prescriptions de nature à assurer la préservation, la conservation ou la restauration du bien :

Soumettre au permis de démolir

en cas de réhabilitation, conservation des facteurs représentatifs et des matériaux locaux et d'origine

Identification des arbres à protéger

Âge estimé : _____

Taille Hauteur : _____ Diâmètre : _____

Critères d'identification :

- l'arbre présente une morphologie ou physionomie impaire
- l'arbre possède un fonctionnement original ou des adaptations particulières au milieu (ex : posé sur rocher...)
- l'arbre présente des particularités physiologiques (ex : blanchissement d'une partie du feuillage...)
- l'arbre constitue un gîte pour la faune
- autre : _____

Justifier :

État du bien / État de l'arbre :

Bon état structurel général

Descriptif des abords :

En village

Inclus dans une propriété privée / Visible de la voirie

FICHE DE RENSEIGNEMENT POUR LA REALISATION DE L'INVENTAIRE (1 fiche par par petit patrimoine ou élément paysagèr)

à remplir par les services de Cholet Agglomération

N ° de la fiche :	Statut de la demande :
	Date de traitement de la demande : / /

Commune : LYS-HAUT-LAYON (TIGNÉ)

N° de parcelle : 348 C 0705

Nom du lieu - dit : 2 rue de la Roche Coutant

Date de la demande : 3 1 0 / 5 / 2 0 2 4

Objet de la demande

- Ajout d'un élément patrimonial Suppression d'un élément patrimonial Ajout d'un élément paysager remarquable

L'élément est - il situé dans un périmètre d' « invariants » :

<input type="checkbox"/> Environnement et patrimoine naturel <i>Natura 2000, Sites classés, sites inscrits, ZNIEFF, EBC, zones humides, captage d'eau potable...</i>	Préciser :
<input checked="" type="checkbox"/> Patrimoine bâti <i>Monuments historiques, sites classés, sites inscrits, SPR, zones de sensibilité archéologique...</i>	Préciser : <u>MH Roche Coutant</u>
<input type="checkbox"/> Risques et nuisances <i>Risques naturels (inondations, mouvements de terrain...), technologiques, nuisances sonores...</i>	Préciser :
<input type="checkbox"/> Activités agricoles <i>Siège d'exploitation, bâtiment générant un périmètre de réciprocité, circulation d'engins agricoles...</i>	Préciser :
<input type="checkbox"/> Activités humaines <i>Station épuration, carrières, ICPE...</i>	Préciser :

Intêret de la préservation

Inscription en tant qu'élément patrimonial ou paysager à protéger au titre de l'article L151-19 du Code de l'urbanisme pour des motifs d'ordre :

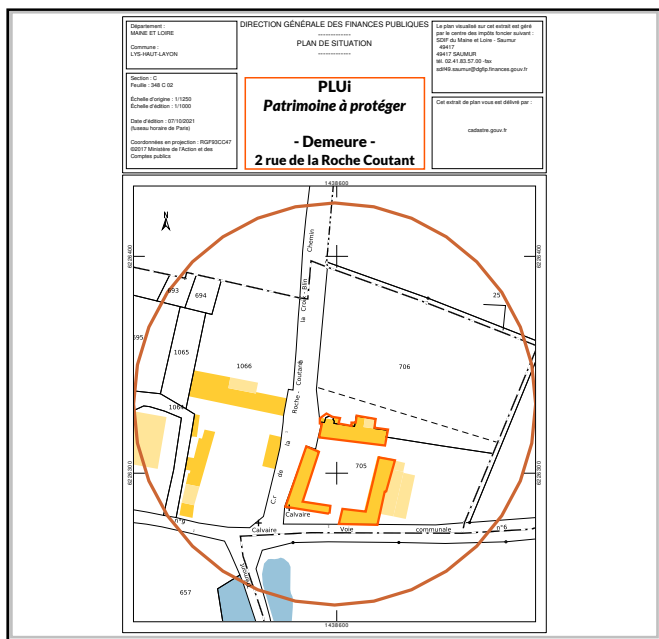
- Historique Culturel Architectural

Inscription en tant qu'élément paysager à protéger au titre de l'article L151-23 du Code de l'urbanisme pour des motifs d'ordre :

- Écologique

Justification de l'intêret : Bâti représentatif de l'histoire et l'architecture rurale de la commune

Repérage graphique (point ou périmètre) :



Photographie :



Date de la prise de vue : 2 0 2 4

Photographe : LYS-HAUT-LAYON

Identification du patrimoine à protégerNom de l'édifice ou élément : DemeureTypologie du bâti : Habitation / Bâtiments agricolesRepères historiques (date) : 1615Auteur(s) : NC

Type de propriété (communale, départementale, privée, ou sectionnale) : _____

Descriptif du bien :Mérimée IA00052373

Demeure fin 1er quart 17e siècle, porte la date 1615 ; repris en 1950, réaménagement intérieur ; parties agricoles ouest du 17e siècle ; remaniées au 19e siècle ; Parties agricoles sud et est du 19e siècle

Proposition de prescriptions de nature à assurer la préservation, la conservation ou la restauration du bien :Soumettre au permis de démoliren cas de réhabilitation, conservation des facteurs représentatifs et des matériaux locaux et d'origine**Identification des arbres à protéger**

Âge estimé : _____

Taille Hauteur : _____ Diâmètre : _____

Critères d'identification :

- l'arbre présente une morphologie ou physionomie impaire
- l'arbre possède un fonctionnement original ou des adaptations particulières au milieu (ex : posé sur rocher...)
- l'arbre présente des particularités physiologiques (ex : blanchissement d'une partie du feuillage...)
- l'arbre constitue un gîte pour la faune
- autre : _____

Justifier :**État du bien / État de l'arbre :**Bon état structurel général**Descriptif des abords :**En villageInclus dans une propriété privée / Visible de la voirie

FICHE DE RENSEIGNEMENT POUR LA REALISATION DE L'INVENTAIRE (1 fiche par par petit patrimoine ou élément paysagèr)

à remplir par les services de Cholet Agglomération

N ° de la fiche :	Statut de la demande :
	Date de traitement de la demande : / /

Commune : LYS-HAUT-LAYON (TIGNÉ)

N° de parcelle : 348 C 0705

Nom du lieu - dit : 2 rue de la Roche Coutant

Date de la demande : 3 1 0 / 5 / 2 0 2 4

Objet de la demande

- Ajout d'un élément patrimonial Suppression d'un élément patrimonial Ajout d'un élément paysager remarquable

L'élément est - il situé dans un périmètre d' « invariants » :

<input type="checkbox"/> Environnement et patrimoine naturel <i>Natura 2000, Sites classés, sites inscrits, ZNIEFF, EBC, zones humides, captage d'eau potable...</i>	Préciser :
<input checked="" type="checkbox"/> Patrimoine bâti <i>Monuments historiques, sites classés, sites inscrits, SPR, zones de sensibilité archéologique...</i>	Préciser : <u>MH Roche Coutant</u>
<input type="checkbox"/> Risques et nuisances <i>Risques naturels (inondations, mouvements de terrain...), technologiques, nuisances sonores...</i>	Préciser :
<input type="checkbox"/> Activités agricoles <i>Siège d'exploitation, bâtiment générant un périmètre de réciprocité, circulation d'engins agricoles...</i>	Préciser :
<input type="checkbox"/> Activités humaines <i>Station épuration, carrières, ICPE...</i>	Préciser :

Intêret de la préservation

Inscription en tant qu'élément patrimonial ou paysager à protéger au titre de l'article L151-19 du Code de l'urbanisme pour des motifs d'ordre :

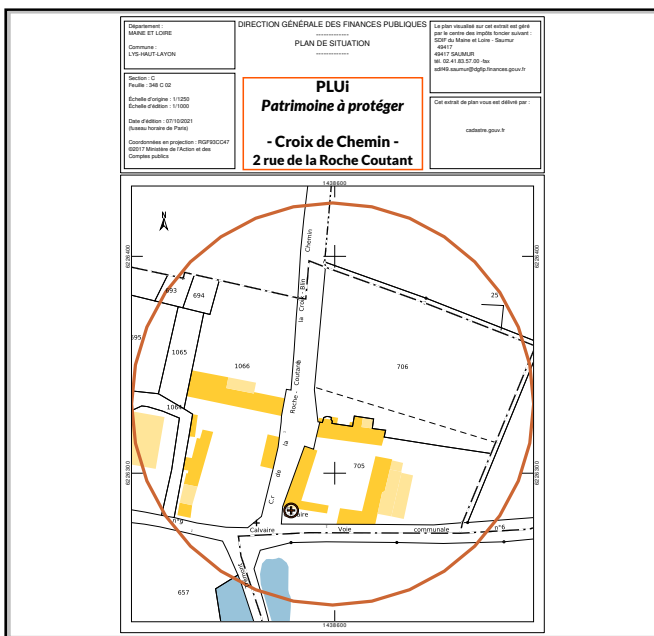
- Historique Culturel Architectural

Inscription en tant qu'élément paysager à protéger au titre de l'article L151-23 du Code de l'urbanisme pour des motifs d'ordre :


- Écologique

Justification de l'intérêt : Monument représentatif de l'histoire religieuse de la commune

Repérage graphique (point ou périmètre) :



Photographie :



Date de la prise de vue : 2 0 2 4

Photographe : LYS-HAUT-LAYON

Identification du patrimoine à protéger

Nom de l'édifice ou élément : Croix de cheminTypologie du bâti : Croix & CalvairesRepères historiques (date) : 17ème siècleAuteur(s) : NCType de propriété (communale, départementale, privée, ou sectionnale) : Privée

Descriptif du bien :

Mérimée IA000522375Croix en falun et pierre de taille.

Proposition de prescriptions de nature à assurer la préservation, la conservation ou la restauration du bien :

Soumettre au permis de démoliren cas de réhabilitation, conservation des facteurs représentatifs et des matériaux locaux et d'origine

Identification des arbres à protéger

Âge estimé : _____

Taille Hauteur : _____ Diamètre : _____

Critères d'identification :

- l'arbre présente une morphologie ou physionomie impaire
- l'arbre possède un fonctionnement original ou des adaptations particulières au milieu (ex : posé sur rocher...)
- l'arbre présente des particularités physiologiques (ex : blanchissement d'une partie du feuillage...)
- l'arbre constitue un gîte pour la faune
- autre : _____

Justifier :

État du bien / État de l'arbre :

Bon état structurel général

Descriptif des abords :

En villageInclus dans une propriété privée / Visible de la voirie

Identification du patrimoine à protégerNom de l'édifice ou élément : Croix de missionTypologie du bâti : Croix et CalvairesRepères historiques (date) : NCAuteur(s) : NCType de propriété (communale, départementale, privée, ou sectionnale) : Privée**Descriptif du bien :**Repéré Mérimée IA00052381Croix de mission en pierre représentant un Christ en crois, sur socle en meules de granit**Proposition de prescriptions de nature à assurer la préservation, la conservation ou la restauration du bien :**Soumettre au permis de démoliren cas de réhabilitation, conservation des facteurs représentatifs et des matériaux locaux et d'origine**Identification des arbres à protéger**

Âge estimé : _____

Taille Hauteur : _____ Diamètre : _____

Critères d'identification :

- l'arbre présente une morphologie ou physionomie impaire
- l'arbre possède un fonctionnement original ou des adaptations particulières au milieu (ex : posé sur rocher...)
- l'arbre présente des particularités physiologiques (ex : blanchissement d'une partie du feuillage...)
- l'arbre constitue un gîte pour la faune
- autre : _____

Justifier :**État du bien / État de l'arbre :**Bon état structurel général**Descriptif des abords :**En campagneInclus dans une propriété privée / Visible de la voirie

Identification du patrimoine à protégerNom de l'édifice ou élément : La Croix BlancheTypologie du bâti : Croix et CalvairesRepères historiques (date) : NCAuteur(s) : NCType de propriété (communale, départementale, privée, ou sectionnale) : Privée**Descriptif du bien :**Repéré Mérimée IA00052381Croix de chemin en bois (autrefois peint en blanc), socle en granit**Proposition de prescriptions de nature à assurer la préservation, la conservation ou la restauration du bien :**Soumettre au permis de démoliren cas de réhabilitation, conservation des facteurs représentatifs et des matériaux locaux et d'origine**Identification des arbres à protéger**

Âge estimé : _____

Taille Hauteur : _____ Diamètre : _____

Critères d'identification :

- l'arbre présente une morphologie ou physionomie impaire
- l'arbre possède un fonctionnement original ou des adaptations particulières au milieu (ex : posé sur rocher...)
- l'arbre présente des particularités physiologiques (ex : blanchissement d'une partie du feuillage...)
- l'arbre constitue un gîte pour la faune
- autre : _____

Justifier :**État du bien / État de l'arbre :**Bon état structurel général**Descriptif des abords :**En campagneInclus dans une propriété privée / Visible de la voirie

Identification du patrimoine à protégerNom de l'édifice ou élément : Croix de la Bonne DameTypologie du bâti : Croix et CalvairesRepères historiques (date) : NCAuteur(s) : NCType de propriété (communale, départementale, privée, ou sectionnale) : Privée**Descriptif du bien :**Repéré Mérimée IA00052381Croix de chemin en falun et pierre de taille, socle en briques**Proposition de prescriptions de nature à assurer la préservation, la conservation ou la restauration du bien :**Soumettre au permis de démoliren cas de réhabilitation, conservation des facteurs représentatifs et des matériaux locaux et d'origine**Identification des arbres à protéger**

Âge estimé : _____

Taille Hauteur : _____ Diâmètre : _____

Critères d'identification :

- l'arbre présente une morphologie ou physionomie impaire
- l'arbre possède un fonctionnement original ou des adaptations particulières au milieu (ex : posé sur rocher...)
- l'arbre présente des particularités physiologiques (ex : blanchissement d'une partie du feuillage...)
- l'arbre constitue un gîte pour la faune
- autre : _____

Justifier :**État du bien / État de l'arbre :**Bon état structurel général**Descriptif des abords :**En villageInclus dans une propriété privée / Visible de la voirie

FICHE DE RENSEIGNEMENT POUR LA REALISATION DE L'INVENTAIRE (1 fiche par par petit patrimoine ou élément paysagèr)

à remplir par les services de Cholet Agglomération

N ° de la fiche :	Statut de la demande :
	Date de traitement de la demande : / /

Commune : LYS-HAUT-LAYON (TRÉMONT)

N° de parcelle : 356 B 0672

Nom du lieu - dit : 10 rue du Livier

Date de la demande : 3 1 0 / 5 / 2 0 2 4

Objet de la demande

- Ajout d'un élément patrimonial Suppression d'un élément patrimonial Ajout d'un élément paysager remarquable

L'élément est - il situé dans un périmètre d' « invariants » :

- | | |
|---|-------------------------|
| <input type="checkbox"/> Environnement et patrimoine naturel
<i>Natura 2000, Sites classés, sites inscrits, ZNIEFF, EBC, zones humides, captage d'eau potable...</i> | Préciser : |
| <input type="checkbox"/> Patrimoine bâti
<i>Monuments historiques, sites classés, sites inscrits, SPR, zones de sensibilité archéologique...</i> | Préciser : |
| <input checked="" type="checkbox"/> Risques et nuisances
<i>Risques naturels (inondations, mouvements de terrain...), technologiques, nuisances sonores...</i> | Préciser : <u>RD960</u> |
| <input type="checkbox"/> Activités agricoles
<i>Siège d'exploitation, bâtiment générant un périmètre de réciprocity, circulation d'engins agricoles...</i> | Préciser : |
| <input type="checkbox"/> Activités humaines
<i>Station épuration, carrières, ICPE...</i> | Préciser : |

Intêret de la préservation

Inscription en tant qu'élément patrimonial ou paysager à protéger au titre de l'article L151-19 du Code de l'urbanisme pour des motifs d'ordre :

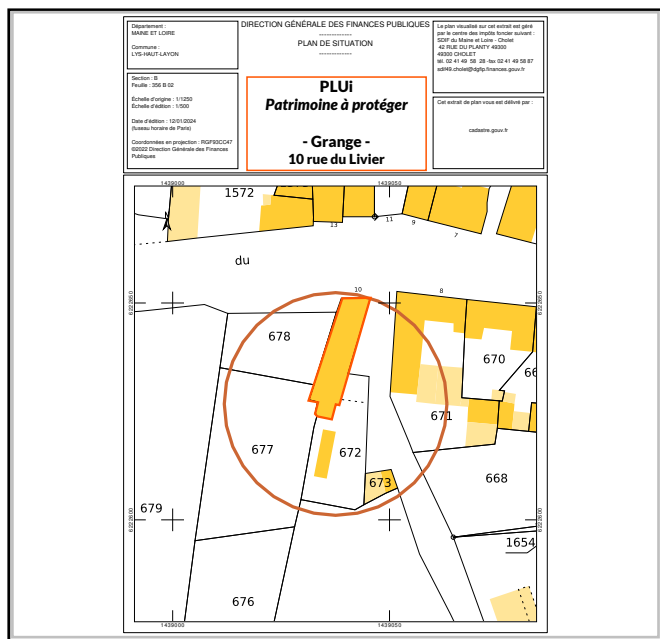
- Historique Culturel Architectural

Inscription en tant qu'élément paysager à protéger au titre de l'article L151-23 du Code de l'urbanisme pour des motifs d'ordre :

- Écologique

Justification de l'intêret : Bâti représentatif de l'histoire et l'architecture rurale de la commune

Repérage graphique (point ou périmètre) :



Photographie :



Date de la prise de vue : 2 0 2 4

Photographe : LYS-HAUT-LAYON

Identification du patrimoine à protégerNom de l'édifice ou élément : FermeTypologie du bâti : Bâtiment d'activités agricolesRepères historiques (date) : 16e siècle ; remaniée limite 18e siècle 19e siècleAuteur(s) : NCType de propriété (communale, départementale, privée, ou sectionnale) : Privée**Descriptif du bien :**Mérimée IA00052394Ferme 16e siècle ; remaniée limite 18e siècle 19e siècleToiture tuiles creuses, murs en schistes et moellons.**Proposition de prescriptions de nature à assurer la préservation, la conservation ou la restauration du bien :**Soumettre au permis de démoliren cas de réhabilitation, conservation des facteurs représentatifs et des matériaux locaux et d'origineusage du Nuancier du Maine et Loire**Identification des arbres à protéger**

Âge estimé : _____

Taille Hauteur : _____ Diamètre : _____

Critères d'identification :

- l'arbre présente une morphologie ou physionomie impaire
- l'arbre possède un fonctionnement original ou des adaptations particulières au milieu (ex : posé sur rocher...)
- l'arbre présente des particularités physiologiques (ex : blanchissement d'une partie du feuillage...)
- l'arbre constitue un gîte pour la faune
- autre : _____

Justifier :**État du bien / État de l'arbre :**Mauvais état**Descriptif des abords :**En agglomérationInclus dans une propriété privée / Visible de la voirie

FICHE DE RENSEIGNEMENT POUR LA REALISATION DE L'INVENTAIRE (1 fiche par par petit patrimoine ou élément paysagèr)

à remplir par les services de Cholet Agglomération

N ° de la fiche :	Statut de la demande :
	Date de traitement de la demande : / /

Commune : **LYS-HAUT-LAYON (TRÉMONT)**

N° de parcelle : **356 B 0657**

Nom du lieu - dit : **5 rue du Livier**

Date de la demande : **3 1 0 / 5 / 2 0 2 4**

Objet de la demande

Ajout d'un élément patrimonial
 Suppression d'un élément patrimonial
 Ajout d'un élément paysager remarquable

L'élément est - il situé dans un périmètre d' « invariants » :

<input type="checkbox"/> Environnement et patrimoine naturel <i>Natura 2000, Sites classés, sites inscrits, ZNIEFF, EBC, zones humides, captage d'eau potable...</i>	Préciser :
<input type="checkbox"/> Patrimoine bâti <i>Monuments historiques, sites classés, sites inscrits, SPR, zones de sensibilité archéologique...</i>	Préciser :
<input type="checkbox"/> Risques et nuisances <i>Risques naturels (inondations, mouvements de terrain...), technologiques, nuisances sonores...</i>	Préciser :
<input type="checkbox"/> Activités agricoles <i>Siège d'exploitation, bâtiment générant un périmètre de réciprocité, circulation d'engins agricoles...</i>	Préciser :
<input type="checkbox"/> Activités humaines <i>Station épuration, carrières, ICPE...</i>	Préciser :

Intêret de la préservation

Inscription en tant qu'élément patrimonial ou paysager à protéger au titre de l'article L151-19 du Code de l'urbanisme pour des motifs d'ordre :

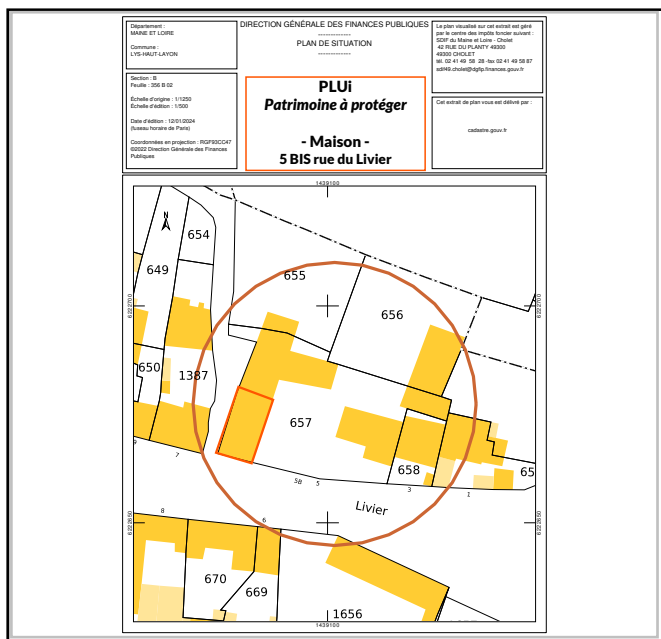
Historique
 Culturel
 Architectural

Inscription en tant qu'élément paysager à protéger au titre de l'article L151-23 du Code de l'urbanisme pour des motifs d'ordre :

Écologique

Justification de l'intérêt : **Bâti représentatif de l'histoire et l'architecture rurale de la commune**

Repérage graphique (point ou périmètre) :



Photographie :



Date de la prise de vue : **2 0 2 0**

Photographe : **Google**

Identification du patrimoine à protégerNom de l'édifice ou élément : MaisonTypologie du bâti : HabitationRepères historiques (date) : 18e siècle ; remaniée 2e moitié 19e siècleAuteur(s) : NCType de propriété (communale, départementale, privée, ou sectionnale) : Privée**Descriptif du bien :**Mérimée IA00052393Maison 18e siècle ; remaniée 2e moitié 19e siècle
Pignon ouvragé et corniches à préserver.**Proposition de prescriptions de nature à assurer la préservation, la conservation ou la restauration du bien :**Soumettre au permis de démoliren cas de réhabilitation, conservation des facteurs représentatifs et des matériaux locaux et d'origine**Identification des arbres à protéger**

Âge estimé : _____

Taille Hauteur : _____ Diamètre : _____

Critères d'identification :

- l'arbre présente une morphologie ou physionomie impaire
- l'arbre possède un fonctionnement original ou des adaptations particulières au milieu (ex : posé sur rocher...)
- l'arbre présente des particularités physiologiques (ex : blanchissement d'une partie du feuillage...)
- l'arbre constitue un gîte pour la faune
- autre : _____

Justifier :**État du bien / État de l'arbre :**Mauvais état**Descriptif des abords :**En agglomérationInclus dans une propriété privée / Visible de la voirie

FICHE DE RENSEIGNEMENT POUR LA REALISATION DE L'INVENTAIRE (1 fiche par par petit patrimoine ou élément paysagèr)

à remplir par les services de Cholet Agglomération

N ° de la fiche : _____ Statut de la demande : _____
Date de traitement de la demande : _____ / _____ / _____

Commune : LYS-HAUT-LAYON (TRÉMONT)
N° de parcelle : 356 B 0616
Nom du lieu - dit : Le Moulin d'Eau (Livier)
Date de la demande : 3 1 0 / 5 / 2 0 2 4

Objet de la demande

- Ajout d'un élément patrimonial Suppression d'un élément patrimonial Ajout d'un élément paysager remarquable

L'élément est - il situé dans un périmètre d' « invariants » :

Environnement et patrimoine naturel *Préciser :*
Natura 2000, Sites classés, sites inscrits, ZNIEFF, EBC, zones humides, captage d'eau potable...

Patrimoine bâti *Préciser :*
Monuments historiques, sites classés, sites inscrits, SPR, zones de sensibilité archéologique...

Risques et nuisances *Préciser :*
Risques naturels (inondations, mouvements de terrain...), technologiques, nuisances sonores...

Activités agricoles *Préciser :*
Siège d'exploitation, bâtiment générant un périmètre de réciprocité, circulation d'engins agricoles...

Activités humaines *Préciser :*
Station épuration, carrières, ICPE...

Intêret de la préservation

Inscription en tant qu'élément patrimonial ou paysager à protéger au titre de l'article L151-19 du Code de l'urbanisme pour des motifs d'ordre :

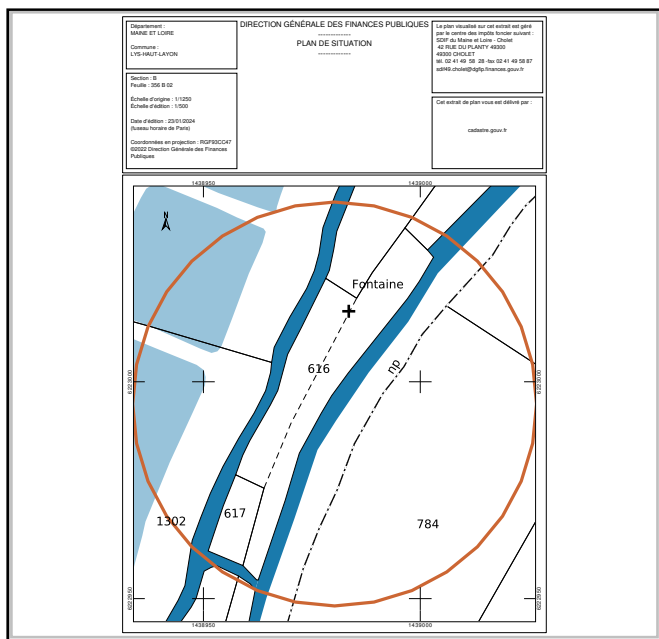
- Historique Culturel Architectural

Inscription en tant qu'élément paysager à protéger au titre de l'article L151-23 du Code de l'urbanisme pour des motifs d'ordre :

- Écologique

Justification de l'intêret : Bâti représentatif de l'histoire et l'architecture rurale de la commune

Repérage graphique (point ou périmètre) :



Photographie :



Date de la prise de vue : 2 0 2 4

Photographe : LYS-HAUT-LAYON

Identification du patrimoine à protégerNom de l'édifice ou élément : Source de la Bonne DameTypologie du bâti : Croix et CalvairesRepères historiques (date) : NCAuteur(s) : NCType de propriété (communale, départementale, privée, ou sectionnale) : Communale**Descriptif du bien :**Autel religieux abritant une source, statuette, croix.Le lieux accueille également l'ancien calvaire de la place St-Jean de Vihiers.**Proposition de prescriptions de nature à assurer la préservation, la conservation ou la restauration du bien :**Soumettre au permis de démoliren cas de réhabilitation, conservation des facteurs représentatifs et des matériaux locaux et d'origine**Identification des arbres à protéger**

Âge estimé : _____

Taille Hauteur : _____ Diamètre : _____

Critères d'identification :

- l'arbre présente une morphologie ou physionomie impaire
- l'arbre possède un fonctionnement original ou des adaptations particulières au milieu (ex : posé sur rocher...)
- l'arbre présente des particularités physiologiques (ex : blanchissement d'une partie du feuillage...)
- l'arbre constitue un gîte pour la faune
- autre : _____

Justifier :**État du bien / État de l'arbre :**Bon état structurel général**Descriptif des abords :**En campagneInclus dans une propriété communale / Peu visible de la voirie

FICHE DE RENSEIGNEMENT POUR LA REALISATION DE L'INVENTAIRE (1 fiche par par petit patrimoine ou élément paysagèr)

à remplir par les services de Cholet Agglomération

N ° de la fiche : Statut de la demande :
Date de traitement de la demande : / /

Commune : **LYS-HAUT-LAYON (TRÉMONT)**
N° de parcelle : **356 B 0603**
Nom du lieu - dit : **4 rue de la Bonne Dame**
Date de la demande : **3 1 0 / 5 / 2 0 2 4**

Objet de la demande

Ajout d'un élément patrimonial Suppression d'un élément patrimonial Ajout d'un élément paysager remarquable

L'élément est - il situé dans un périmètre d' « invariants » :

- Environnement et patrimoine naturel *Préciser :*
Natura 2000, Sites classés, sites inscrits, ZNIEFF, EBC, zones humides, captage d'eau potable...
- Patrimoine bâti *Préciser :*
Monuments historiques, sites classés, sites inscrits, SPR, zones de sensibilité archéologique...
- Risques et nuisances *Préciser :*
Risques naturels (inondations, mouvements de terrain...), technologiques, nuisances sonores...
- Activités agricoles *Préciser :*
Siège d'exploitation, bâtiment générant un périmètre de réciprocité, circulation d'engins agricoles...
- Activités humaines *Préciser :*
Station épuration, carrières, ICPE...

Intêret de la préservation

Inscription en tant qu'élément patrimonial ou paysager à protéger au titre de l'article L151-19 du Code de l'urbanisme pour des motifs d'ordre :

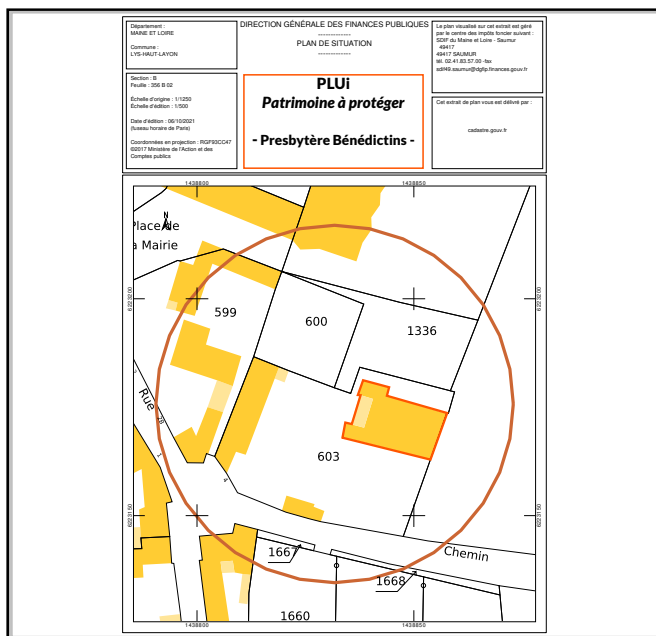
Historique Culturel Architectural

Inscription en tant qu'élément paysager à protéger au titre de l'article L151-23 du Code de l'urbanisme pour des motifs d'ordre :

Écologique

Justification de l'intêret : **Bâti représentatif de l'histoire et l'architecture rurale de la commune**

Repérage graphique (point ou périmètre) :



Photographie :



Date de la prise de vue : **2 0 2 4**

Photographe : **LYS-HAUT-LAYON**

Identification du patrimoine à protégerNom de l'édifice ou élément : Logis prieural des Bénédictins Notre Dame Saint-FiacreTypologie du bâti : HabitationRepères historiques (date) : 1674Auteur(s) : NCType de propriété (communale, départementale, privée, ou sectionnale) : Privée**Descriptif du bien :**Mérimée IA00052382Prieuré Notre-Dame fondé au 11e siècle, dépendance de l'abbaye Saint-Florent de Saumur puis annexe du prieuré de Montilliers au 14e siècle actuellement détruit ;Le logis prioral devient presbytère en 1644, reprises du logis et des parties agricoles au 19e siècleToiture tuile creuse, entourage d'ouverture en pierre de taille. Mur d'enceinte et grille à préserver.**Proposition de prescriptions de nature à assurer la préservation, la conservation ou la restauration du bien :**Soumettre au permis de démoliren cas de réhabilitation, conservation des facteurs représentatifs et des matériaux locaux et d'origine**Identification des arbres à protéger**

Âge estimé : _____

Taille Hauteur : _____ Diâmètre : _____

Critères d'identification :

- l'arbre présente une morphologie ou physionomie impaire
- l'arbre possède un fonctionnement original ou des adaptations particulières au milieu (ex : posé sur rocher...)
- l'arbre présente des particularités physiologiques (ex : blanchissement d'une partie du feuillage...)
- l'arbre constitue un gîte pour la faune
- autre : _____

Justifier :**État du bien / État de l'arbre :**Bon état structurel général**Descriptif des abords :**En agglomérationInclus dans une propriété privée / Visible de la voirie

FICHE DE RENSEIGNEMENT POUR LA REALISATION DE L'INVENTAIRE (1 fiche par par petit patrimoine ou élément paysagèr)

à remplir par les services de Cholet Agglomération

N ° de la fiche :	Statut de la demande :
	Date de traitement de la demande : / /

Commune : **LYS-HAUT-LAYON (TRÉMONT)**

N° de parcelle : **356 B 0599**

Nom du lieu - dit : **Place de la Mairie de Trémont**

Date de la demande : **3 1 0 / 5 / 2 0 2 4**

Objet de la demande

- Ajout d'un élément patrimonial Suppression d'un élément patrimonial Ajout d'un élément paysager remarquable

L'élément est - il situé dans un périmètre d' « invariants » :

<input type="checkbox"/> Environnement et patrimoine naturel <i>Natura 2000, Sites classés, sites inscrits, ZNIEFF, EBC, zones humides, captage d'eau potable...</i>	Préciser :
<input type="checkbox"/> Patrimoine bâti <i>Monuments historiques, sites classés, sites inscrits, SPR, zones de sensibilité archéologique...</i>	Préciser :
<input type="checkbox"/> Risques et nuisances <i>Risques naturels (inondations, mouvements de terrain...), technologiques, nuisances sonores...</i>	Préciser :
<input type="checkbox"/> Activités agricoles <i>Siège d'exploitation, bâtiment générant un périmètre de réciprocity, circulation d'engins agricoles...</i>	Préciser :
<input type="checkbox"/> Activités humaines <i>Station épuration, carrières, ICPE...</i>	Préciser :

Intêret de la préservation

Inscription en tant qu'élément patrimonial ou paysager à protéger au titre de l'article L151-19 du Code de l'urbanisme pour des motifs d'ordre :

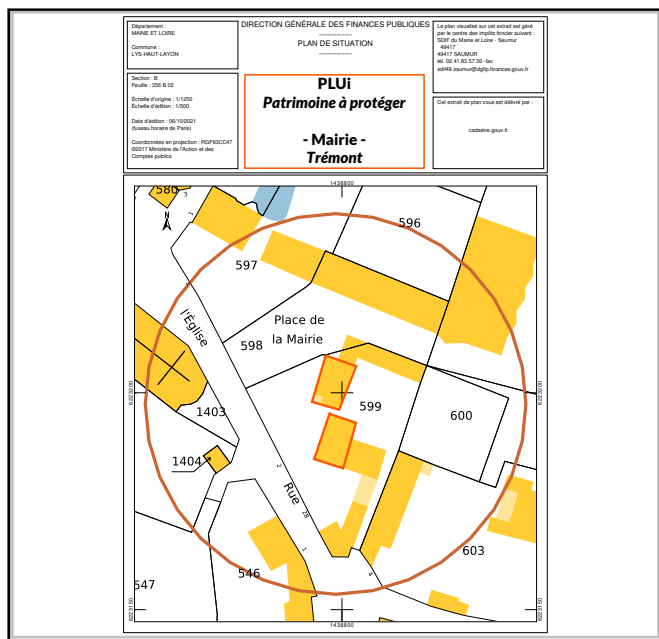
- Historique Culturel Architectural

Inscription en tant qu'élément paysager à protéger au titre de l'article L151-23 du Code de l'urbanisme pour des motifs d'ordre :

- Écologique

Justification de l'intêret : **Bâti représentatif de l'histoire et l'architecture rurale de la commune**

Repérage graphique (point ou périmètre) :



Photographie :



Date de la prise de vue : **2 0 2 4**

Photographe : **LYS-HAUT-LAYON**

Identification du patrimoine à protégerNom de l'édifice ou élément : Mairie et ancienne écoleTypologie du bâti : Bâtiments publics / HabitationRepères historiques (date) : 1851, 1890Auteur(s) : René GOBLOTType de propriété (communale, départementale, privée, ou sectionnale) : Communale**Descriptif du bien :**Mérimée IA00052384Mairie école construite en 1851, et agrandie par René Goblot en 1890.
Transformation en logement à la fermeture de l'école.**Proposition de prescriptions de nature à assurer la préservation, la conservation ou la restauration du bien :**Soumettre au permis de démoliren cas de réhabilitation, conservation des facteurs représentatifs et des matériaux locaux et d'origine**Identification des arbres à protéger**

Âge estimé : _____

Taille Hauteur : _____ Diamètre : _____

Critères d'identification :

- l'arbre présente une morphologie ou physionomie impaire
- l'arbre possède un fonctionnement original ou des adaptations particulières au milieu (ex : posé sur rocher...)
- l'arbre présente des particularités physiologiques (ex : blanchissement d'une partie du feuillage...)
- l'arbre constitue un gîte pour la faune
- autre : _____

Justifier :**État du bien / État de l'arbre :**Bon état structurel général**Descriptif des abords :**En agglomérationInclus dans une propriété communale / Visible de la voirie

FICHE DE RENSEIGNEMENT POUR LA REALISATION DE L'INVENTAIRE (1 fiche par par petit patrimoine ou élément paysagèr)

à remplir par les services de Cholet Agglomération

N ° de la fiche :	Statut de la demande :
	Date de traitement de la demande : / /

Commune : **LYS-HAUT-LAYON (TRÉMONT)**

N° de parcelle : **356 B 0577**

Nom du lieu - dit : **5-7-9 rue de l'Eglise**

Date de la demande : **3 1 0 / 5 / 2 0 2 4**

Objet de la demande

- Ajout d'un élément patrimonial Suppression d'un élément patrimonial Ajout d'un élément paysager remarquable

L'élément est - il situé dans un périmètre d' « invariants » :

- | | |
|---|------------------|
| <input type="checkbox"/> Environnement et patrimoine naturel
<i>Natura 2000, Sites classés, sites inscrits, ZNIEFF, EBC, zones humides, captage d'eau potable...</i> | Préciser : |
| <input type="checkbox"/> Patrimoine bâti
<i>Monuments historiques, sites classés, sites inscrits, SPR, zones de sensibilité archéologique...</i> | Préciser : |
| <input type="checkbox"/> Risques et nuisances
<i>Risques naturels (inondations, mouvements de terrain...), technologiques, nuisances sonores...</i> | Préciser : |
| <input type="checkbox"/> Activités agricoles
<i>Siège d'exploitation, bâtiment générant un périmètre de réciprocity, circulation d'engins agricoles...</i> | Préciser : |
| <input type="checkbox"/> Activités humaines
<i>Station épuration, carrières, ICPE...</i> | Préciser : |

Intêret de la préservation

Inscription en tant qu'élément patrimonial ou paysager à protéger au titre de l'article L151-19 du Code de l'urbanisme pour des motifs d'ordre :

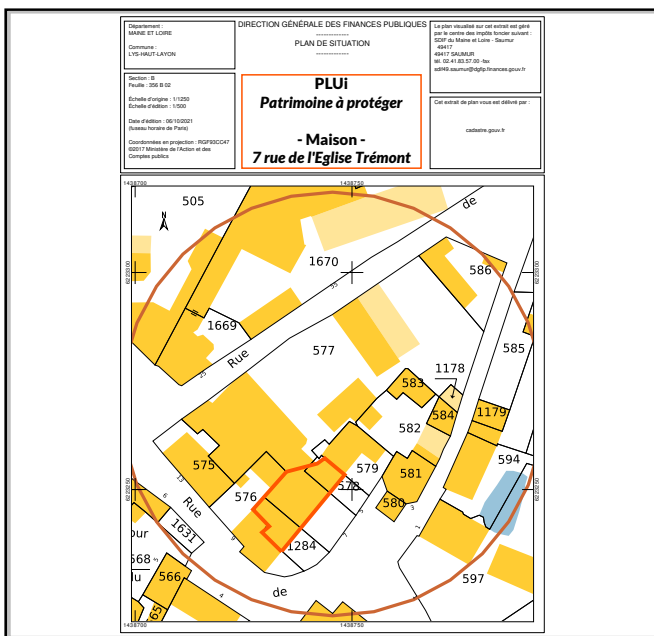
- Historique Culturel Architectural

Inscription en tant qu'élément paysager à protéger au titre de l'article L151-23 du Code de l'urbanisme pour des motifs d'ordre :

- Écologique

Justification de l'intêret : **Bâti représentatif de l'histoire et l'architecture rurale de la commune**

Repérage graphique (point ou périmètre) :



Photographie :



Date de la prise de vue : **2 0 2 4**

Photographe : **LYS-HAUT-LAYON**

Identification du patrimoine à protégerNom de l'édifice ou élément : Maisons de bourgTypologie du bâti : HabitationRepères historiques (date) : 1850Auteur(s) : NCType de propriété (communale, départementale, privée, ou sectionnale) : Privée**Descriptif du bien :**Maisons de bourg en pierre, toiture ardoises, entourages d'ouvertures en pierre de taille et briquettes.Lucarne en toiture, cheminées.**Proposition de prescriptions de nature à assurer la préservation, la conservation ou la restauration du bien :**Soumettre au permis de démoliren cas de réhabilitation, conservation des facteurs représentatifs et des matériaux locaux et d'origine**Identification des arbres à protéger**

Âge estimé : _____

Taille Hauteur : _____ Diamètre : _____

Critères d'identification :

- l'arbre présente une morphologie ou physionomie impaire
- l'arbre possède un fonctionnement original ou des adaptations particulières au milieu (ex : posé sur rocher...)
- l'arbre présente des particularités physiologiques (ex : blanchissement d'une partie du feuillage...)
- l'arbre constitue un gîte pour la faune
- autre : _____

Justifier :**État du bien / État de l'arbre :**Bon état structurel général**Descriptif des abords :**En agglomérationInclus dans une propriété privée / Visible de la voirie

FICHE DE RENSEIGNEMENT POUR LA REALISATION DE L'INVENTAIRE (1 fiche par par petit patrimoine ou élément paysagèr)

à remplir par les services de Cholet Agglomération

N ° de la fiche :	Statut de la demande :
	Date de traitement de la demande : / /

Commune : LYS-HAUT-LAYON (TRÉMONT)

N° de parcelle : 356 B 0571, B 1534

Nom du lieu - dit : Rue du Patronage / Cour du Prieuré

Date de la demande : 3 1 0 / 5 / 2 0 2 4

Objet de la demande

- Ajout d'un élément patrimonial Suppression d'un élément patrimonial Ajout d'un élément paysager remarquable

L'élément est - il situé dans un périmètre d' « invariants » :

<input type="checkbox"/> Environnement et patrimoine naturel <i>Natura 2000, Sites classés, sites inscrits, ZNIEFF, EBC, zones humides, captage d'eau potable...</i>	Préciser :
<input type="checkbox"/> Patrimoine bâti <i>Monuments historiques, sites classés, sites inscrits, SPR, zones de sensibilité archéologique...</i>	Préciser :
<input type="checkbox"/> Risques et nuisances <i>Risques naturels (inondations, mouvements de terrain...), technologiques, nuisances sonores...</i>	Préciser :
<input type="checkbox"/> Activités agricoles <i>Siège d'exploitation, bâtiment générant un périmètre de réciprocity, circulation d'engins agricoles...</i>	Préciser :
<input type="checkbox"/> Activités humaines <i>Station épuration, carrières, ICPE...</i>	Préciser :

Intêret de la préservation

Inscription en tant qu'élément patrimonial ou paysager à protéger au titre de l'article L151-19 du Code de l'urbanisme pour des motifs d'ordre :

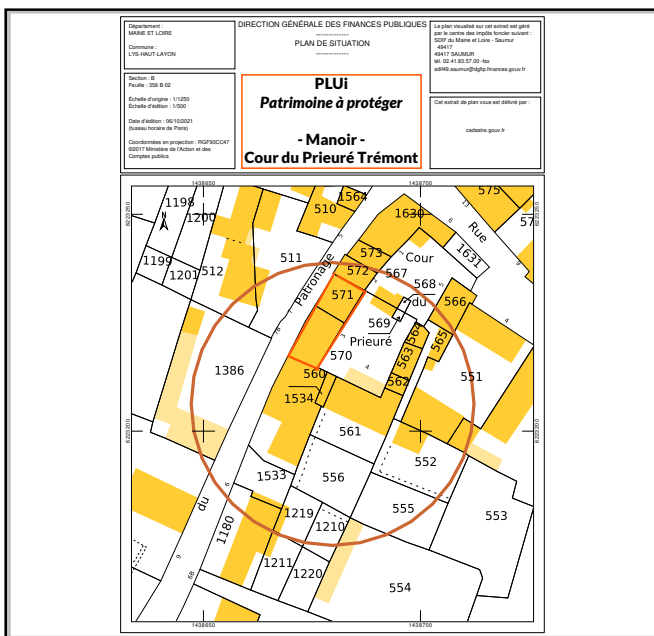
- Historique Culturel Architectural

Inscription en tant qu'élément paysager à protéger au titre de l'article L151-23 du Code de l'urbanisme pour des motifs d'ordre :

- Écologique

Justification de l'intêret : Bâti représentatif de l'histoire et l'architecture rurale de la commune

Repérage graphique (point ou périmètre) :



Photographie :



Date de la prise de vue : 2 0 2 4

Photographe : LYS-HAUT-LAYON

Identification du patrimoine à protégerNom de l'édifice ou élément : **Manoir / Prieuré**Typologie du bâti : **Habitation**Repères historiques (date) : **2e moitié 15e siècle, limite 16e siècle 17e siècle**Auteur(s) : **NC**Type de propriété (communale, départementale, privée, ou sectionnale) : **Privée****Descriptif du bien :****Mérimée IA00052385**

**Manoir de la 2e moitié du 15e siècle : partie nord, porte, cheminée ;
Agrandi limite 16e siècle 17e siècle : porte centrale, ouvertures ;
Reprise de quelques ouvertures au 19e siècle**

Porche d'entrée ouvragé, corniche, fenêtres à meneau, entourages en pierre de taille**Proposition de prescriptions de nature à assurer la préservation, la conservation ou la restauration du bien :****Soumettre au permis de démolir****en cas de réhabilitation, conservation des facteurs représentatifs et des matériaux locaux et d'origine****Identification des arbres à protéger**

Âge estimé :

Taille Hauteur : Diâmètre :

Critères d'identification :

- l'arbre présente une morphologie ou physionomie impaire
- l'arbre possède un fonctionnement original ou des adaptations particulières au milieu (ex : posé sur rocher...)
- l'arbre présente des particularités physiologiques (ex : blanchissement d'une partie du feuillage...)
- l'arbre constitue un gîte pour la faune
- autre :

Justifier :**État du bien / État de l'arbre :****Mauvais état****Descriptif des abords :****En agglomération****Inclus dans une propriété privée / Visible de la voirie**

FICHE DE RENSEIGNEMENT POUR LA REALISATION DE L'INVENTAIRE (1 fiche par par petit patrimoine ou élément paysagèr)

à remplir par les services de Cholet Agglomération

N ° de la fiche :	Statut de la demande :
	Date de traitement de la demande : / /

Commune : LYS-HAUT-LAYON (TRÉMONT)

N° de parcelle : 356 B 0550

Nom du lieu - dit : 2 rue de l'Eglise de Trémont

Date de la demande : 3 1 0 / 5 / 2 0 2 4

Objet de la demande

- Ajout d'un élément patrimonial Suppression d'un élément patrimonial Ajout d'un élément paysager remarquable

L'élément est - il situé dans un périmètre d' « invariants » :

<input type="checkbox"/> Environnement et patrimoine naturel <i>Natura 2000, Sites classés, sites inscrits, ZNIEFF, EBC, zones humides, captage d'eau potable...</i>	Préciser :
<input type="checkbox"/> Patrimoine bâti <i>Monuments historiques, sites classés, sites inscrits, SPR, zones de sensibilité archéologique...</i>	Préciser :
<input type="checkbox"/> Risques et nuisances <i>Risques naturels (inondations, mouvements de terrain...), technologiques, nuisances sonores...</i>	Préciser :
<input type="checkbox"/> Activités agricoles <i>Siège d'exploitation, bâtiment générant un périmètre de réciprocity, circulation d'engins agricoles...</i>	Préciser :
<input type="checkbox"/> Activités humaines <i>Station épuration, carrières, ICPE...</i>	Préciser :

Intêret de la préservation

Inscription en tant qu'élément patrimonial ou paysager à protéger au titre de l'article L151-19 du Code de l'urbanisme pour des motifs d'ordre :

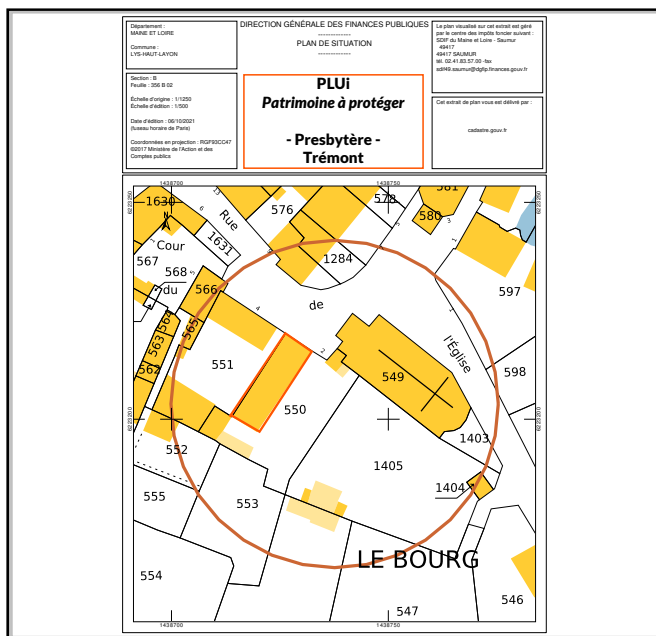
- Historique Culturel Architectural

Inscription en tant qu'élément paysager à protéger au titre de l'article L151-23 du Code de l'urbanisme pour des motifs d'ordre :

- Écologique

Justification de l'intêret : Bâti représentatif de l'histoire et l'architecture rurale de la commune

Repérage graphique (point ou périmètre) :



Photographie :



Date de la prise de vue : 2 0 2 4

Photographe : LYS-HAUT-LAYON

Identification du patrimoine à protéger

Nom de l'édifice ou élément : Ancien presbytère

Typologie du bâti : Habitation

Repères historiques (date) : 1860

Auteur(s) : NC

Type de propriété (communale, départementale, privée, ou sectionnale) : Privée

Descriptif du bien :

Mérimée IA00052383

Bâtiment en schiste et moellon, entourages en pierre de taille, toiture ardoises. Linteau d'entrée ouvragé

Proposition de prescriptions de nature à assurer la préservation, la conservation ou la restauration du bien :

Soumettre au permis de démolir

en cas de réhabilitation, conservation des facteurs représentatifs et des matériaux locaux et d'origine

Usage du Nuancier du Maine et Loire

Identification des arbres à protéger

Âge estimé :

Taille Hauteur : Diâmètre :

Critères d'identification :

- l'arbre présente une morphologie ou physionomie impaire
- l'arbre possède un fonctionnement original ou des adaptations particulières au milieu (ex : posé sur rocher...)
- l'arbre présente des particularités physiologiques (ex : blanchissement d'une partie du feuillage...)
- l'arbre constitue un gîte pour la faune
- autre :

Justifier :

État du bien / État de l'arbre :

Bon état structurel général

Descriptif des abords :

En agglomération

Inclus dans une propriété privée / Peu visible de la voirie

FICHE DE RENSEIGNEMENT POUR LA REALISATION DE L'INVENTAIRE (1 fiche par par petit patrimoine ou élément paysagèr)

à remplir par les services de Cholet Agglomération

N ° de la fiche : _____ Statut de la demande : _____
Date de traitement de la demande : _____ / _____ / _____

Commune : LYS-HAUT-LAYON (TRÉMONT)
N° de parcelle : 356 B 0535
Nom du lieu - dit : Place de l'Église de Trémont
Date de la demande : 3 1 0 / 5 / 2 0 2 4

Objet de la demande

- Ajout d'un élément patrimonial Suppression d'un élément patrimonial Ajout d'un élément paysager remarquable

L'élément est - il situé dans un périmètre d' « invariants » :

Environnement et patrimoine naturel *Préciser :*
Natura 2000, Sites classés, sites inscrits, ZNIEFF, EBC, zones humides, captage d'eau potable...

Patrimoine bâti *Préciser :*
Monuments historiques, sites classés, sites inscrits, SPR, zones de sensibilité archéologique...

Risques et nuisances *Préciser :*
Risques naturels (inondations, mouvements de terrain...), technologiques, nuisances sonores...

Activités agricoles *Préciser :*
Siège d'exploitation, bâtiment générant un périmètre de réciprocity, circulation d'engins agricoles...

Activités humaines *Préciser :*
Station épuration, carrières, ICPE...

Intêret de la préservation

Inscription en tant qu'élément patrimonial ou paysager à protéger au titre de l'article L151-19 du Code de l'urbanisme pour des motifs d'ordre :

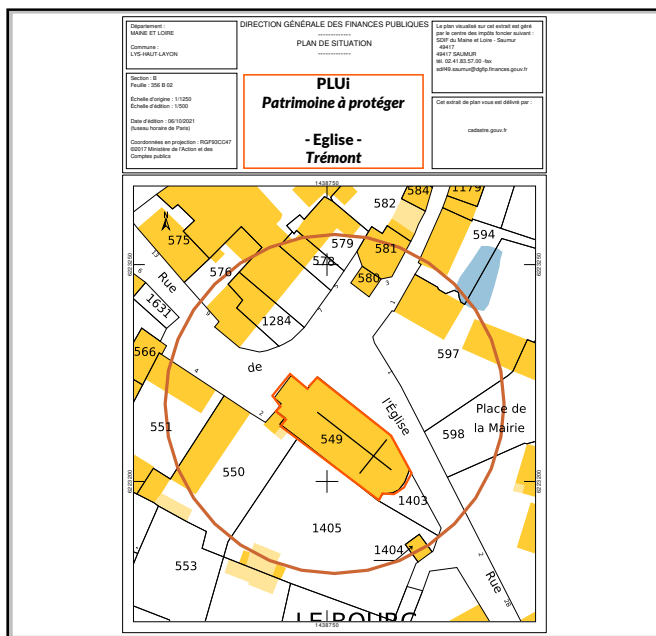
- Historique Culturel Architectural

Inscription en tant qu'élément paysager à protéger au titre de l'article L151-23 du Code de l'urbanisme pour des motifs d'ordre :

- Écologique

Justification de l'intêret : Bâti représentatif de l'histoire et l'architecture rurale de la commune
Monument représentatif de l'histoire religieuse de la commune

Repérage graphique (point ou périmètre) :



Photographie :



Date de la prise de vue : 2 0 2 4

Photographe : LYS-HAUT-LAYON

Identification du patrimoine à protéger

Nom de l'édifice ou élément : Eglise / Prieuré de Bénédictains Notre-Dame, SaintFiacreTypologie du bâti : Édifices religieuxRepères historiques (date) : 1615, 1651, 1658, 1676, 1892Auteur(s) : BEIGNET AugusteType de propriété (communale, départementale, privée, ou sectionnale) : Communale

Descriptif du bien :

Mérimée IA00052382 + mobiliers identifiés IM490012176 à IM00052221

Prieuré Notre-Dame fondé au 11e siècle, dépendance de l'abbaye Saint-Florent de Saumur puis annexe du prieuré de Montilliers au 14e siècle actuellement détruit ; reconstruction du prieuré en 1615, dans le jardin de l'ancien prieuré : pavillon vers nord, Le logis prioral devient presbytère et l'église devient église paroissiale Notre-Dame et saint Fiacre en 1644, transept nord de 1651, tour du clocher construite en 1658 ; transept sud construit en 1676 ; reconstruction de la nef avant 1876 ; reconstruction du tout par Auguste Beignet en 1892

Proposition de prescriptions de nature à assurer la préservation, la conservation ou la restauration du bien :

Soumettre au permis de démoliren cas de réhabilitation, conservation des facteurs représentatifs et des matériaux locaux et d'origine

Identification des arbres à protéger

Âge estimé : _____

Taille Hauteur : _____ Diâmètre : _____

Critères d'identification :

- l'arbre présente une morphologie ou physionomie impaire
- l'arbre possède un fonctionnement original ou des adaptations particulières au milieu (ex : posé sur rocher...)
- l'arbre présente des particularités physiologiques (ex : blanchissement d'une partie du feuillage...)
- l'arbre constitue un gîte pour la faune
- autre : _____

Justifier :

État du bien / État de l'arbre :

Bon état structurel général

Descriptif des abords :

En agglomérationInclus dans une propriété communale / Visible de la voirie

FICHE DE RENSEIGNEMENT POUR LA REALISATION DE L'INVENTAIRE (1 fiche par par petit patrimoine ou élément paysager)

à remplir par les services de Cholet Agglomération

N ° de la fiche :	Statut de la demande :
	Date de traitement de la demande : / /

Commune : LYS-HAUT-LAYON (TRÉMONT)

N° de parcelle : 356 B0535

Nom du lieu - dit : 8 rue du Patronage

Date de la demande : 3 1 0 / 5 / 2 0 2 4

Objet de la demande

- Ajout d'un élément patrimonial Suppression d'un élément patrimonial Ajout d'un élément paysager remarquable

L'élément est - il situé dans un périmètre d'« invariants » :

<input type="checkbox"/> Environnement et patrimoine naturel <i>Natura 2000, Sites classés, sites inscrits, ZNIEFF, EBC, zones humides, captage d'eau potable...</i>	Préciser :
<input type="checkbox"/> Patrimoine bâti <i>Monuments historiques, sites classés, sites inscrits, SPR, zones de sensibilité archéologique...</i>	Préciser :
<input type="checkbox"/> Risques et nuisances <i>Risques naturels (inondations, mouvements de terrain...), technologiques, nuisances sonores...</i>	Préciser :
<input type="checkbox"/> Activités agricoles <i>Siège d'exploitation, bâtiment générant un périmètre de réciprocity, circulation d'engins agricoles...</i>	Préciser :
<input type="checkbox"/> Activités humaines <i>Station épuration, carrières, ICPE...</i>	Préciser :

Intêret de la préservation

Inscription en tant qu'élément patrimonial ou paysager à protéger au titre de l'article L151-19 du Code de l'urbanisme pour des motifs d'ordre :

- Historique Culturel Architectural

Inscription en tant qu'élément paysager à protéger au titre de l'article L151-23 du Code de l'urbanisme pour des motifs d'ordre :

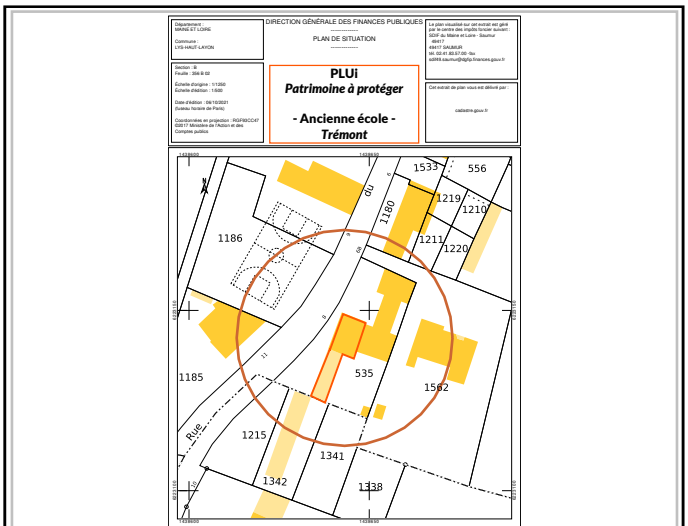
- Écologique

Justification de l'intêret : Bâti représentatif de l'histoire et l'architecture rurale de la commune

Repérage graphique (point ou périmètre) :



Photographie :



Date de la prise de vue : 2 0 2 2

Photographe : LYS-HAUT-LAYON

Identification du patrimoine à protégerNom de l'édifice ou élément : Ancienne écoleTypologie du bâti : Bâtiments publicsRepères historiques (date) : NCAuteur(s) : NCType de propriété (communale, départementale, privée, ou sectionnale) : Privée**Descriptif du bien :**

Ancienne école privée (fermée en 2021), en moellons et pierre de taille, entourage et pierres d'angle en briquettes, toiture Ardoises.
Préau d'école.

Proposition de prescriptions de nature à assurer la préservation, la conservation ou la restauration du bien :

Soumettre au permis de démolir
en cas de réhabilitation, conservation des facteurs représentatifs et des matériaux locaux et d'origine

Identification des arbres à protéger

Âge estimé : _____

Taille Hauteur : _____ Diâmètre : _____

Critères d'identification :

- l'arbre présente une morphologie ou physionomie impaire
- l'arbre possède un fonctionnement original ou des adaptations particulières au milieu (ex : posé sur rocher...)
- l'arbre présente des particularités physiologiques (ex : blanchissement d'une partie du feuillage...)
- l'arbre constitue un gîte pour la faune
- autre : _____

Justifier :**État du bien / État de l'arbre :**

Bon état structurel général (rénové suite changement de destination en gîtes)

Descriptif des abords :

En agglomération
Inclus dans une propriété privée / Visible de la voirie

FICHE DE RENSEIGNEMENT POUR LA REALISATION DE L'INVENTAIRE (1 fiche par par petit patrimoine ou élément paysagèr)

à remplir par les services de Cholet Agglomération

N ° de la fiche :	Statut de la demande :
	Date de traitement de la demande : / /

Commune : LYS-HAUT-LAYON (TRÉMONT)

N° de parcelle : 356 B 0495

Nom du lieu - dit : Route de la Fosse-de-Tigné

Date de la demande : 3 1 0 / 5 / 2 0 2 4

Objet de la demande

- Ajout d'un élément patrimonial Suppression d'un élément patrimonial Ajout d'un élément paysager remarquable

L'élément est - il situé dans un périmètre d'« invariants » :

<input type="checkbox"/> Environnement et patrimoine naturel <i>Natura 2000, Sites classés, sites inscrits, ZNIEFF, EBC, zones humides, captage d'eau potable...</i>	Préciser :
<input type="checkbox"/> Patrimoine bâti <i>Monuments historiques, sites classés, sites inscrits, SPR, zones de sensibilité archéologique...</i>	Préciser :
<input type="checkbox"/> Risques et nuisances <i>Risques naturels (inondations, mouvements de terrain...), technologiques, nuisances sonores...</i>	Préciser :
<input type="checkbox"/> Activités agricoles <i>Siège d'exploitation, bâtiment générant un périmètre de réciprocity, circulation d'engins agricoles...</i>	Préciser :
<input type="checkbox"/> Activités humaines <i>Station épuration, carrières, ICPE...</i>	Préciser :

Intêret de la préservation

Inscription en tant qu'élément patrimonial ou paysager à protéger au titre de l'article L151-19 du Code de l'urbanisme pour des motifs d'ordre :


- Historique Culturel Architectural

Inscription en tant qu'élément paysager à protéger au titre de l'article L151-23 du Code de l'urbanisme pour des motifs d'ordre :

- Écologique

Justification de l'intêret : Monument représentatif de l'histoire religieuse de la commune

Repérage graphique (point ou périmètre) :



Photographie :



Date de la prise de vue : 2 0 1 8

Photographe : LYS-HAUT-LAYON

Identification du patrimoine à protégerNom de l'édifice ou élément : Croix de cimetièreTypologie du bâti : Croix et CalvairesRepères historiques (date) : NCAuteur(s) : NCType de propriété (communale, départementale, privée, ou sectionnale) : Communale**Descriptif du bien :**Mérimée IA00052387Croix de cimetière en falun et pierre de taille, monument aux morts**Proposition de prescriptions de nature à assurer la préservation, la conservation ou la restauration du bien :**Soumettre au permis de démoliren cas de réhabilitation, conservation des facteurs représentatifs et des matériaux locaux et d'origine**Identification des arbres à protéger**

Âge estimé : _____

Taille Hauteur : _____ Diâmètre : _____

Critères d'identification :

- l'arbre présente une morphologie ou physionomie impaire
- l'arbre possède un fonctionnement original ou des adaptations particulières au milieu (ex : posé sur rocher...)
- l'arbre présente des particularités physiologiques (ex : blanchissement d'une partie du feuillage...)
- l'arbre constitue un gîte pour la faune
- autre : _____

Justifier :**État du bien / État de l'arbre :**Bon état structurel général**Descriptif des abords :**En villageInclus dans une propriété communale / Visible de la voirie

FICHE DE RENSEIGNEMENT POUR LA REALISATION DE L'INVENTAIRE (1 fiche par par petit patrimoine ou élément paysagèr)

à remplir par les services de Cholet Agglomération

N ° de la fiche :	Statut de la demande :
	Date de traitement de la demande : / /

Commune : **LYS-HAUT-LAYON (TRÉMONT)**

N° de parcelle : **356 B 0451**

Nom du lieu - dit : **La Moncellière**

Date de la demande : **3 1 0 / 5 / 2 0 2 4**

Objet de la demande

Ajout d'un élément patrimonial Suppression d'un élément patrimonial Ajout d'un élément paysager remarquable

L'élément est - il situé dans un périmètre d' « invariants » :

<input type="checkbox"/> Environnement et patrimoine naturel <i>Natura 2000, Sites classés, sites inscrits, ZNIEFF, EBC, zones humides, captage d'eau potable...</i>	Préciser :
<input type="checkbox"/> Patrimoine bâti <i>Monuments historiques, sites classés, sites inscrits, SPR, zones de sensibilité archéologique...</i>	Préciser :
<input type="checkbox"/> Risques et nuisances <i>Risques naturels (inondations, mouvements de terrain...), technologiques, nuisances sonores...</i>	Préciser :
<input type="checkbox"/> Activités agricoles <i>Siège d'exploitation, bâtiment générant un périmètre de réciprocité, circulation d'engins agricoles...</i>	Préciser :
<input type="checkbox"/> Activités humaines <i>Station épuration, carrières, ICPE...</i>	Préciser :

Intêret de la préservation

Inscription en tant qu'élément patrimonial ou paysager à protéger au titre de l'article L151-19 du Code de l'urbanisme pour des motifs d'ordre :

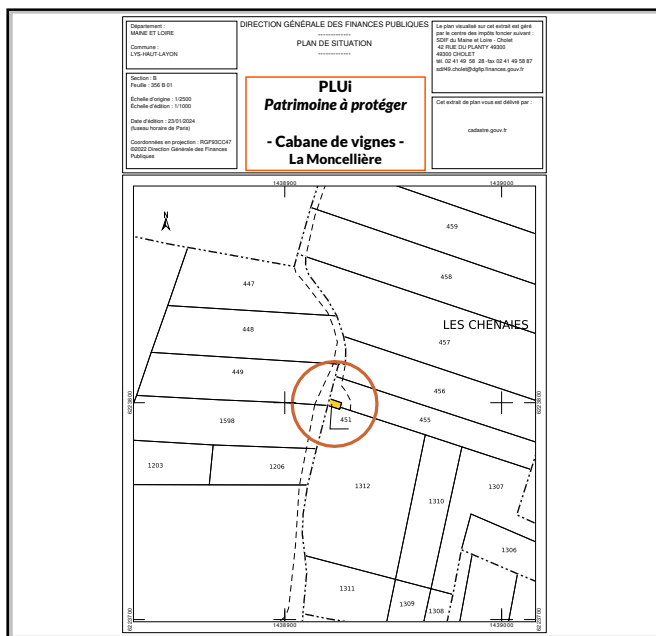
Historique Culturel Architectural

Inscription en tant qu'élément paysager à protéger au titre de l'article L151-23 du Code de l'urbanisme pour des motifs d'ordre :

Écologique

Justification de l'intêret : **Bâti représentatif de l'histoire et l'architecture rurale de la commune**

Repérage graphique (point ou périmètre) :



Photographie :



Date de la prise de vue : **2 0 2 4**

Photographe : **LYS-HAUT-LAYON**

Identification du patrimoine à protégerNom de l'édifice ou élément : Cabane de vignesTypologie du bâti : Bâtiments d'activités viticolesRepères historiques (date) : NCAuteur(s) : NCType de propriété (communale, départementale, privée, ou sectionnale) : Privée**Descriptif du bien :**Cabane de vignes en falun et pierre de taille, entourages briquettes, toiture tuiles.**Proposition de prescriptions de nature à assurer la préservation, la conservation ou la restauration du bien :**Soumettre au permis de démoliren cas de réhabilitation, conservation des facteurs représentatifs et des matériaux locaux et d'origine**Identification des arbres à protéger**

Âge estimé : _____

Taille Hauteur : _____ Diâmètre : _____

Critères d'identification :

- l'arbre présente une morphologie ou physionomie impaire
- l'arbre possède un fonctionnement original ou des adaptations particulières au milieu (ex : posé sur rocher...)
- l'arbre présente des particularités physiologiques (ex : blanchissement d'une partie du feuillage...)
- l'arbre constitue un gîte pour la faune
- autre : _____

Justifier :**État du bien / État de l'arbre :**Bon état structurel général**Descriptif des abords :**En campagneInclus dans une propriété privée / Visible de la voirie

FICHE DE RENSEIGNEMENT POUR LA REALISATION DE L'INVENTAIRE
(1 fiche par par petit patrimoine ou élément paysagèr)

à remplir par les services de Cholet Agglomération

N ° de la fiche :	Statut de la demande :
	Date de traitement de la demande : / /

Commune : LYS-HAUT-LAYON (TRÉMONT)

N° de parcelle : 356 B 0359

Nom du lieu - dit : Le Moulin d'Eau (Lavier)

Date de la demande : 3 1 0 / 5 / 2 0 2 4

Objet de la demande

- Ajout d'un élément patrimonial Suppression d'un élément patrimonial Ajout d'un élément paysager remarquable

L'élément est - il situé dans un périmètre d' « invariants » :

<input type="checkbox"/> Environnement et patrimoine naturel <i>Natura 2000, Sites classés, sites inscrits, ZNIEFF, EBC, zones humides, captage d'eau potable...</i>	Préciser :
<input type="checkbox"/> Patrimoine bâti <i>Monuments historiques, sites classés, sites inscrits, SPR, zones de sensibilité archéologique...</i>	Préciser :
<input type="checkbox"/> Risques et nuisances <i>Risques naturels (inondations, mouvements de terrain...), technologiques, nuisances sonores...</i>	Préciser :
<input type="checkbox"/> Activités agricoles <i>Siège d'exploitation, bâtiment générant un périmètre de réciprocité, circulation d'engins agricoles...</i>	Préciser :
<input type="checkbox"/> Activités humaines <i>Station épuration, carrières, ICPE...</i>	Préciser :

Intêret de la préservation

Inscription en tant qu'élément patrimonial ou paysager à protéger au titre de l'article L151-19 du Code de l'urbanisme pour des motifs d'ordre :

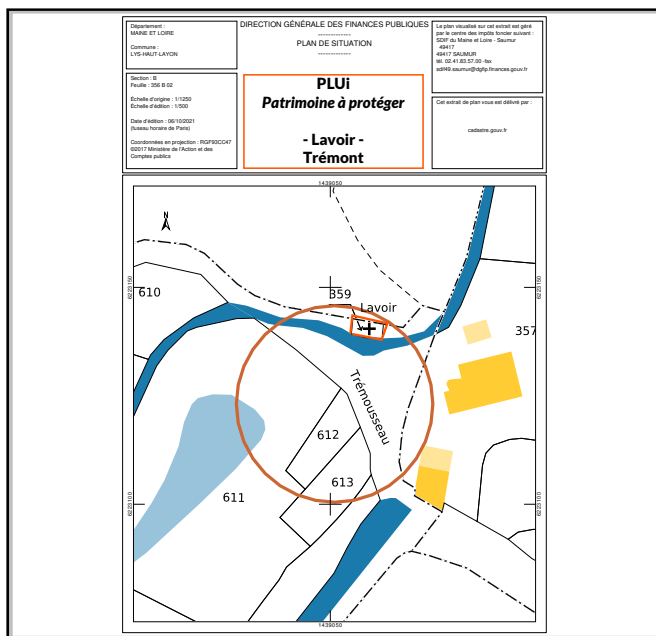
- Historique Culturel Architectural

Inscription en tant qu'élément paysager à protéger au titre de l'article L151-23 du Code de l'urbanisme pour des motifs d'ordre :

- Écologique

Justification de l'intêret : Bâti représentatif de l'histoire et l'architecture rurale de la commune

Repérage graphique (point ou périmètre) :



Photographie :



Date de la prise de vue : 2 0 2 4

Photographe : LYS-HAUT-LAYON

Identification du patrimoine à protégerNom de l'édifice ou élément : LavoirTypologie du bâti : Bâtiment d'activités ruralesRepères historiques (date) : NCAuteur(s) : NCType de propriété (communale, départementale, privée, ou sectionnale) : Communale**Descriptif du bien :**Lavoir avec piliers en briques et toiture tuiles**Proposition de prescriptions de nature à assurer la préservation, la conservation ou la restauration du bien :**Soumettre au permis de démoliren cas de réhabilitation, conservation des facteurs représentatifs et des matériaux locaux et d'origine**Identification des arbres à protéger**

Âge estimé : _____

Taille Hauteur : _____ Diâmètre : _____

Critères d'identification :

- l'arbre présente une morphologie ou physionomie impaire
- l'arbre possède un fonctionnement original ou des adaptations particulières au milieu (ex : posé sur rocher...)
- l'arbre présente des particularités physiologiques (ex : blanchissement d'une partie du feuillage...)
- l'arbre constitue un gîte pour la faune
- autre : _____

Justifier :**État du bien / État de l'arbre :**Bon état structurel général**Descriptif des abords :**En campagneInclus dans une propriété communale / Visible de la voirie

FICHE DE RENSEIGNEMENT POUR LA REALISATION DE L'INVENTAIRE (1 fiche par par petit patrimoine ou élément paysagèr)

à remplir par les services de Cholet Agglomération

N ° de la fiche :	Statut de la demande :
	Date de traitement de la demande : / /

Commune : LYS-HAUT-LAYON (TRÉMONT)

N° de parcelle : 356 B 0241

Nom du lieu - dit : Le Grand Chemin / Le Bas Villeneuve

Date de la demande : 3 1 0 / 5 / 2 0 2 4

Objet de la demande

- Ajout d'un élément patrimonial
 Suppression d'un élément patrimonial
 Ajout d'un élément paysager remarquable

L'élément est - il situé dans un périmètre d' « invariants » :

<input type="checkbox"/> Environnement et patrimoine naturel <i>Natura 2000, Sites classés, sites inscrits, ZNIEFF, EBC, zones humides, captage d'eau potable...</i>	Préciser :
<input type="checkbox"/> Patrimoine bâti <i>Monuments historiques, sites classés, sites inscrits, SPR, zones de sensibilité archéologique...</i>	Préciser :
<input checked="" type="checkbox"/> Risques et nuisances <i>Risques naturels (inondations, mouvements de terrain...), technologiques, nuisances sonores...</i>	Préciser : RD 960
<input type="checkbox"/> Activités agricoles <i>Siège d'exploitation, bâtiment générant un périmètre de réciprocité, circulation d'engins agricoles...</i>	Préciser :
<input type="checkbox"/> Activités humaines <i>Station épuration, carrières, ICPE...</i>	Préciser :

Intêret de la préservation

Inscription en tant qu'élément patrimonial ou paysager à protéger au titre de l'article L151-19 du Code de l'urbanisme pour des motifs d'ordre :

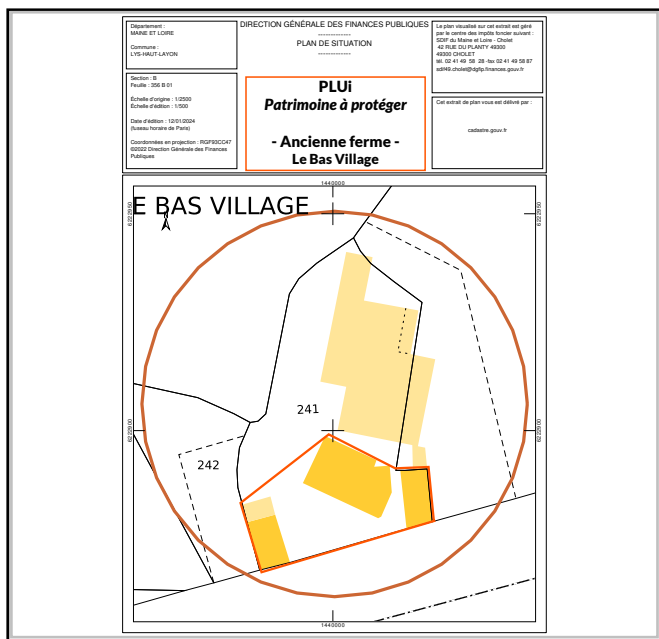
- Historique
 Culturel
 Architectural

Inscription en tant qu'élément paysager à protéger au titre de l'article L151-23 du Code de l'urbanisme pour des motifs d'ordre :

- Écologique

Justification de l'intérêt : Bâti représentatif de l'histoire et l'architecture rurale de la commune

Repérage graphique (point ou périmètre) :



Photographie :



Date de la prise de vue : 2 0 2 4

Photographe : LYS-HAUT-LAYON

Identification du patrimoine à protégerNom de l'édifice ou élément : ancienne fermeTypologie du bâti : Habitation / activités agricolesRepères historiques (date) : 18èmeAuteur(s) : NCType de propriété (communale, départementale, privée, ou sectionnale) : Privée**Descriptif du bien :**Ferme 2e moitié 18e siècle ; remaniée 19e siècleCorps de ferme en schiste et moellon, toitures tuilesEntourage d'ouvertures en pierre de taille et briques.**Proposition de prescriptions de nature à assurer la préservation, la conservation ou la restauration du bien :**Soumettre au permis de démoliren cas de réhabilitation, conservation des facteurs représentatifs et des matériaux locaux et d'origine**Identification des arbres à protéger**

Âge estimé : _____

Taille Hauteur : _____ Diâmètre : _____

Critères d'identification :

- l'arbre présente une morphologie ou physionomie impaire
- l'arbre possède un fonctionnement original ou des adaptations particulières au milieu (ex : posé sur rocher...)
- l'arbre présente des particularités physiologiques (ex : blanchissement d'une partie du feuillage...)
- l'arbre constitue un gîte pour la faune
- autre : _____

Justifier :**État du bien / État de l'arbre :**Bon état structurel général**Descriptif des abords :**En campagneInclus dans une propriété privée / Visible de la voirie

FICHE DE RENSEIGNEMENT POUR LA REALISATION DE L'INVENTAIRE (1 fiche par par petit patrimoine ou élément paysagèr)

à remplir par les services de Cholet Agglomération

N ° de la fiche :	Statut de la demande :
	Date de traitement de la demande : / /

Commune : **LYS-HAUT-LAYON (TRÉMONT)**

N° de parcelle : **356 B 0094**

Nom du lieu - dit : **Ch d'exploitation n°99 (de la Brosse à la Devauderie)**

Date de la demande : **3 1 0 / 5 / 2 0 2 4**

Objet de la demande

- Ajout d'un élément patrimonial
 Suppression d'un élément patrimonial
 Ajout d'un élément paysager remarquable

L'élément est - il situé dans un périmètre d' « invariants » :

<input type="checkbox"/> Environnement et patrimoine naturel <i>Natura 2000, Sites classés, sites inscrits, ZNIEFF, EBC, zones humides, captage d'eau potable...</i>	Préciser :
<input type="checkbox"/> Patrimoine bâti <i>Monuments historiques, sites classés, sites inscrits, SPR, zones de sensibilité archéologique...</i>	Préciser :
<input type="checkbox"/> Risques et nuisances <i>Risques naturels (inondations, mouvements de terrain...), technologiques, nuisances sonores...</i>	Préciser :
<input type="checkbox"/> Activités agricoles <i>Siège d'exploitation, bâtiment générant un périmètre de réciprocity, circulation d'engins agricoles...</i>	Préciser :
<input type="checkbox"/> Activités humaines <i>Station épuration, carrières, ICPE...</i>	Préciser :

Intêret de la préservation

Inscription en tant qu'élément patrimonial ou paysager à protéger au titre de l'article L151-19 du Code de l'urbanisme pour des motifs d'ordre :

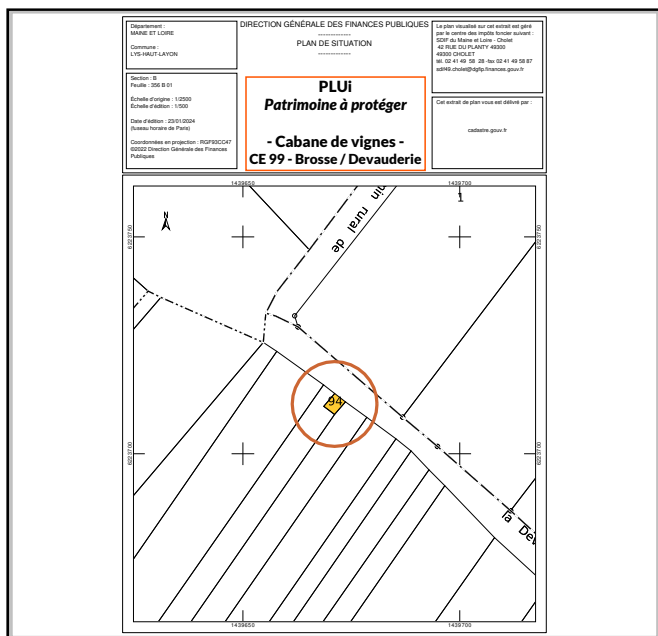
- Historique
 Culturel
 Architectural

Inscription en tant qu'élément paysager à protéger au titre de l'article L151-23 du Code de l'urbanisme pour des motifs d'ordre :

- Écologique

Justification de l'intêret : **Bâti représentatif de l'histoire et l'architecture rurale de la commune**

Repérage graphique (point ou périmètre) :



Photographie :



Date de la prise de vue : **2 0 2 4**

Photographe : **LYS-HAUT-LAYON**

Identification du patrimoine à protégerNom de l'édifice ou élément : Cabane de vignesTypologie du bâti : Bâtiments d'activités viticolesRepères historiques (date) : NCAuteur(s) : NCType de propriété (communale, départementale, privée, ou sectionnale) : Privée**Descriptif du bien :**Cabane de vignes en falun et pierre de taille, toiture tuiles.**Proposition de prescriptions de nature à assurer la préservation, la conservation ou la restauration du bien :**Soumettre au permis de démoliren cas de réhabilitation, conservation des facteurs représentatifs et des matériaux locaux et d'origine**Identification des arbres à protéger**

Âge estimé : _____

Taille Hauteur : _____ Diamètre : _____

Critères d'identification :

- l'arbre présente une morphologie ou physionomie impaire
- l'arbre possède un fonctionnement original ou des adaptations particulières au milieu (ex : posé sur rocher...)
- l'arbre présente des particularités physiologiques (ex : blanchissement d'une partie du feuillage...)
- l'arbre constitue un gîte pour la faune
- autre : _____

Justifier :**État du bien / État de l'arbre :**Bon état structurel général**Descriptif des abords :**En campagneInclus dans une propriété privée / Visible de la voirie

FICHE DE RENSEIGNEMENT POUR LA REALISATION DE L'INVENTAIRE (1 fiche par par petit patrimoine ou élément paysagèr)

à remplir par les services de Cholet Agglomération

N ° de la fiche :	Statut de la demande :
	Date de traitement de la demande : / /

Commune : **LYS-HAUT-LAYON (TRÉMONT)**

N° de parcelle : **356 A 0698**

Nom du lieu - dit : **D167/La Denizière**

Date de la demande : **3 1 0 / 5 / 2 0 2 4**

Objet de la demande

- Ajout d'un élément patrimonial Suppression d'un élément patrimonial Ajout d'un élément paysager remarquable

L'élément est - il situé dans un périmètre d' « invariants » :

- | | |
|---|------------------|
| <input type="checkbox"/> Environnement et patrimoine naturel
<i>Natura 2000, Sites classés, sites inscrits, ZNIEFF, EBC, zones humides, captage d'eau potable...</i> | Préciser : |
| <input type="checkbox"/> Patrimoine bâti
<i>Monuments historiques, sites classés, sites inscrits, SPR, zones de sensibilité archéologique...</i> | Préciser : |
| <input type="checkbox"/> Risques et nuisances
<i>Risques naturels (inondations, mouvements de terrain...), technologiques, nuisances sonores...</i> | Préciser : |
| <input type="checkbox"/> Activités agricoles
<i>Siège d'exploitation, bâtiment générant un périmètre de réciprocity, circulation d'engins agricoles...</i> | Préciser : |
| <input type="checkbox"/> Activités humaines
<i>Station épuration, carrières, ICPE...</i> | Préciser : |

Intêret de la préservation

Inscription en tant qu'élément patrimonial ou paysager à protéger au titre de l'article L151-19 du Code de l'urbanisme pour des motifs d'ordre :

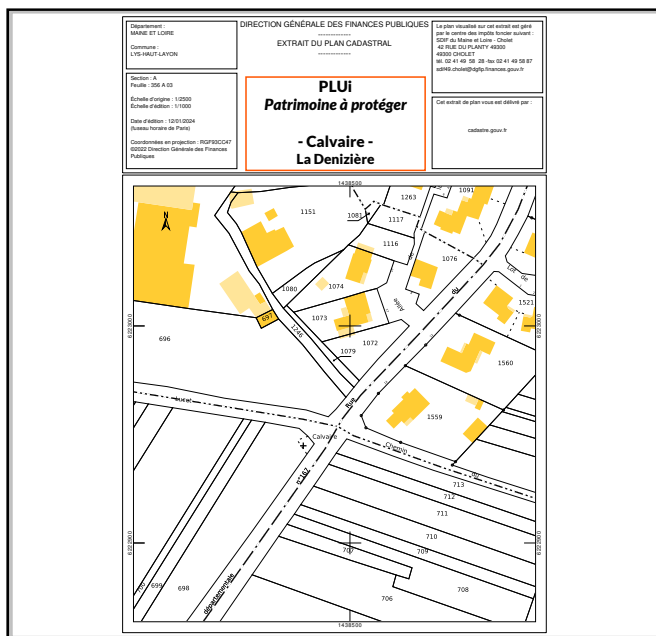
- Historique Culturel Architectural

Inscription en tant qu'élément paysager à protéger au titre de l'article L151-23 du Code de l'urbanisme pour des motifs d'ordre :


- Écologique

Justification de l'intêret : **Monument représentatif de l'histoire religieuse de la commune**

Repérage graphique (point ou périmètre) :



Photographie :



Date de la prise de vue : **2 0 2 4**

Photographe : **LYS-HAUT-LAYON**

Identification du patrimoine à protégerNom de l'édifice ou élément : Croix de LucetTypologie du bâti : Croix et CalvairesRepères historiques (date) : NCAuteur(s) : NCType de propriété (communale, départementale, privée, ou sectionnale) : Privée**Descriptif du bien :**Repéré Mérimée IA00052381Croix de chemin en falun et pierre de taille, muret d'enceinte**Proposition de prescriptions de nature à assurer la préservation, la conservation ou la restauration du bien :**Soumettre au permis de démoliren cas de réhabilitation, conservation des facteurs représentatifs et des matériaux locaux et d'origine**Identification des arbres à protéger**

Âge estimé : _____

Taille Hauteur : _____ Diâmètre : _____

Critères d'identification :

- l'arbre présente une morphologie ou physionomie impaire
- l'arbre possède un fonctionnement original ou des adaptations particulières au milieu (ex : posé sur rocher...)
- l'arbre présente des particularités physiologiques (ex : blanchissement d'une partie du feuillage...)
- l'arbre constitue un gîte pour la faune
- autre : _____

Justifier :**État du bien / État de l'arbre :**Bon état structurel général**Descriptif des abords :**En villageInclus dans une propriété privée / Visible de la voirie

FICHE DE RENSEIGNEMENT POUR LA REALISATION DE L'INVENTAIRE (1 fiche par par petit patrimoine ou élément paysagèr)

à remplir par les services de Cholet Agglomération

N ° de la fiche : Statut de la demande :
Date de traitement de la demande : / /

Commune : LYS-HAUT-LAYON (TRÉMONT)
N° de parcelle : 356 A 0552 (sur domaine public)
Nom du lieu - dit : Lucet
Date de la demande : 3 1 0 / 5 / 2 0 2 4

Objet de la demande

Ajout d'un élément patrimonial Suppression d'un élément patrimonial Ajout d'un élément paysager remarquable

L'élément est - il situé dans un périmètre d'« invariants » :

Environnement et patrimoine naturel *Préciser :*
Natura 2000, Sites classés, sites inscrits, ZNIEFF, EBC, zones humides, captage d'eau potable...

Patrimoine bâti *Préciser :*
Monuments historiques, sites classés, sites inscrits, SPR, zones de sensibilité archéologique...

Risques et nuisances *Préciser :*
Risques naturels (inondations, mouvements de terrain...), technologiques, nuisances sonores...

Activités agricoles *Préciser :*
Siège d'exploitation, bâtiment générant un périmètre de réciprocity, circulation d'engins agricoles...

Activités humaines *Préciser :*
Station épuration, carrières, ICPE...

Intêret de la préservation

Inscription en tant qu'élément patrimonial ou paysager à protéger au titre de l'article L151-19 du Code de l'urbanisme pour des motifs d'ordre :

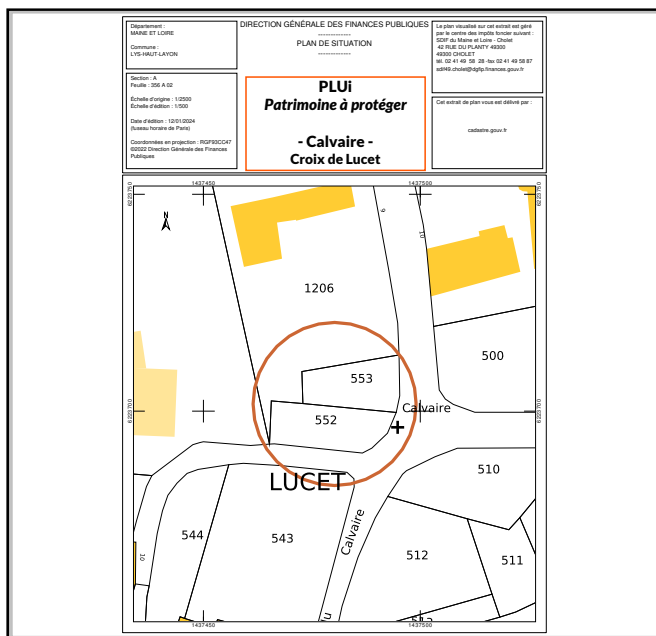
Historique Culturel Architectural

Inscription en tant qu'élément paysager à protéger au titre de l'article L151-23 du Code de l'urbanisme pour des motifs d'ordre :

Écologique

Justification de l'intêret : Monument représentatif de l'histoire religieuse de la commune

Repérage graphique (point ou périmètre) :



Photographie :



Date de la prise de vue : 2 0 2 4

Photographe : LYS-HAUT-LAYON

Identification du patrimoine à protégerNom de l'édifice ou élément : Croix de LucetTypologie du bâti : Croix et CalvairesRepères historiques (date) : NCAuteur(s) : NCType de propriété (communale, départementale, privée, ou sectionnale) : Communale**Descriptif du bien :**Repéré Mérimée IA00052381Croix de chemin en falun et pierre de taille, rénovée courant 2022**Proposition de prescriptions de nature à assurer la préservation, la conservation ou la restauration du bien :**Soumettre au permis de démoliren cas de réhabilitation, conservation des facteurs représentatifs et des matériaux locaux et d'origine**Identification des arbres à protéger**

Âge estimé : _____

Taille Hauteur : _____ Diâmètre : _____

Critères d'identification :

- l'arbre présente une morphologie ou physionomie impaire
- l'arbre possède un fonctionnement original ou des adaptations particulières au milieu (ex : posé sur rocher...)
- l'arbre présente des particularités physiologiques (ex : blanchissement d'une partie du feuillage...)
- l'arbre constitue un gîte pour la faune
- autre : _____

Justifier :**État du bien / État de l'arbre :**Bon état structurel général**Descriptif des abords :**En villageSur le domaine public / Visible de la voirie

FICHE DE RENSEIGNEMENT POUR LA REALISATION DE L'INVENTAIRE (1 fiche par par petit patrimoine ou élément paysagèr)

à remplir par les services de Cholet Agglomération

N ° de la fiche :	Statut de la demande :
	Date de traitement de la demande : / /

Commune : LYS-HAUT-LAYON (TRÉMONT)

N° de parcelle : 356 A 0109

Nom du lieu - dit : Le Grand Mesnil

Date de la demande : 3 1 0 / 5 / 2 0 2 4

Objet de la demande

- Ajout d'un élément patrimonial Suppression d'un élément patrimonial Ajout d'un élément paysager remarquable

L'élément est - il situé dans un périmètre d' « invariants » :

<input type="checkbox"/> Environnement et patrimoine naturel <i>Natura 2000, Sites classés, sites inscrits, ZNIEFF, EBC, zones humides, captage d'eau potable...</i>	Préciser :
<input type="checkbox"/> Patrimoine bâti <i>Monuments historiques, sites classés, sites inscrits, SPR, zones de sensibilité archéologique...</i>	Préciser :
<input type="checkbox"/> Risques et nuisances <i>Risques naturels (inondations, mouvements de terrain...), technologiques, nuisances sonores...</i>	Préciser :
<input type="checkbox"/> Activités agricoles <i>Siège d'exploitation, bâtiment générant un périmètre de réciprocity, circulation d'engins agricoles...</i>	Préciser :
<input type="checkbox"/> Activités humaines <i>Station épuration, carrières, ICPE...</i>	Préciser :

Intêret de la préservation

Inscription en tant qu'élément patrimonial ou paysager à protéger au titre de l'article L151-19 du Code de l'urbanisme pour des motifs d'ordre :


- Historique Culturel Architectural

Inscription en tant qu'élément paysager à protéger au titre de l'article L151-23 du Code de l'urbanisme pour des motifs d'ordre :

- Écologique

Justification de l'intêret : Monument représentatif de l'histoire religieuse de la commune

Repérage graphique (point ou périmètre) :



Photographie :



Date de la prise de vue : 2 0 2 0

Photographe : Google

Identification du patrimoine à protéger

Nom de l'édifice ou élément : Croix du Grand MesnilTypologie du bâti : Croix et CalvairesRepères historiques (date) : 16èmeAuteur(s) : NCType de propriété (communale, départementale, privée, ou sectionnale) : Privée

Descriptif du bien :

Mérimée IA00052390Croix de chemin en falun et pierre de taille, 16e siècle ; socle repris au 19e siècle

Proposition de prescriptions de nature à assurer la préservation, la conservation ou la restauration du bien :

Soumettre au permis de démoliren cas de réhabilitation, conservation des facteurs représentatifs et des matériaux locaux et d'origine

Identification des arbres à protéger

Âge estimé : _____

Taille Hauteur : _____ Diamètre : _____

Critères d'identification :

- l'arbre présente une morphologie ou physionomie impaire
- l'arbre possède un fonctionnement original ou des adaptations particulières au milieu (ex : posé sur rocher...)
- l'arbre présente des particularités physiologiques (ex : blanchissement d'une partie du feuillage...)
- l'arbre constitue un gîte pour la faune
- autre : _____

Justifier :

État du bien / État de l'arbre :

Bon état structurel général

Descriptif des abords :

En campagneInclus dans une propriété privée / Visible de la voirie

FICHE DE RENSEIGNEMENT POUR LA REALISATION DE L'INVENTAIRE (1 fiche par par petit patrimoine ou élément paysagèr)

à remplir par les services de Cholet Agglomération

N ° de la fiche : Statut de la demande :
Date de traitement de la demande : / /

Commune : **LYS-HAUT-LAYON (LE VOIDE)**
N° de parcelle : **379 AY 0132**
Nom du lieu - dit : **chemin du Buisson**
Date de la demande : **3 1 0 / 5 / 2 0 2 4**

Objet de la demande

Ajout d'un élément patrimonial Suppression d'un élément patrimonial Ajout d'un élément paysager remarquable

L'élément est - il situé dans un périmètre d' « invariants » :

- | | |
|---|---------------------------------------|
| <input type="checkbox"/> Environnement et patrimoine naturel
<i>Natura 2000, Sites classés, sites inscrits, ZNIEFF, EBC, zones humides, captage d'eau potable...</i> | Préciser : |
| <input type="checkbox"/> Patrimoine bâti
<i>Monuments historiques, sites classés, sites inscrits, SPR, zones de sensibilité archéologique...</i> | Préciser : |
| <input type="checkbox"/> Risques et nuisances
<i>Risques naturels (inondations, mouvements de terrain...), technologiques, nuisances sonores...</i> | Préciser : |
| <input type="checkbox"/> Activités agricoles
<i>Siège d'exploitation, bâtiment générant un périmètre de réciprocity, circulation d'engins agricoles...</i> | Préciser : |
| <input checked="" type="checkbox"/> Activités humaines
<i>Station épuration, carrières, ICPE...</i> | Préciser : Station d'épuration |

Intêret de la préservation

Inscription en tant qu'élément patrimonial ou paysager à protéger au titre de l'article L151-19 du Code de l'urbanisme pour des motifs d'ordre :

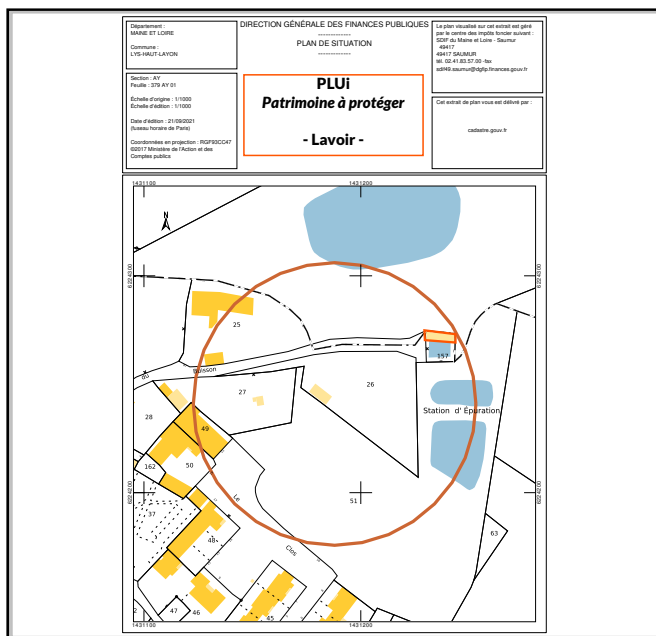
Historique Culturel Architectural

Inscription en tant qu'élément paysager à protéger au titre de l'article L151-23 du Code de l'urbanisme pour des motifs d'ordre :

Écologique

Justification de l'intêret : **Bâti représentatif de l'histoire et l'architecture rurale de la commune**

Repérage graphique (point ou périmètre) :



Photographie :



Date de la prise de vue : **2 0 2 1**

Photographe : **LYS-HAUT-LAYON**

Identification du patrimoine à protégerNom de l'édifice ou élément : LavoirTypologie du bâti : Bâtiment d'activités ruralesRepères historiques (date) : 19ème siècleAuteur(s) : NCType de propriété (communale, départementale, privée, ou sectionnale) : Communale**Descriptif du bien :**Mérimée IA00052461.Lavoir en pierre et ossature bois, toiture en tuile.**Proposition de prescriptions de nature à assurer la préservation, la conservation ou la restauration du bien :**Soumettre au permis de démoliren cas de réhabilitation, conservation des facteurs représentatifs et des matériaux locaux et d'origine**Identification des arbres à protéger**

Âge estimé : _____

Taille Hauteur : _____ Diamètre : _____

Critères d'identification :

- l'arbre présente une morphologie ou physionomie impaire
- l'arbre possède un fonctionnement original ou des adaptations particulières au milieu (ex : posé sur rocher...)
- l'arbre présente des particularités physiologiques (ex : blanchissement d'une partie du feuillage...)
- l'arbre constitue un gîte pour la faune
- autre : _____

Justifier :**État du bien / État de l'arbre :**Bon état structurel général**Descriptif des abords :**En agglomérationInclus dans une propriété communale / Visible de la voirie

FICHE DE RENSEIGNEMENT POUR LA REALISATION DE L'INVENTAIRE (1 fiche par par petit patrimoine ou élément paysagèr)

à remplir par les services de Cholet Agglomération

N ° de la fiche :	Statut de la demande :
	Date de traitement de la demande : / /

Commune : LYS-HAUT-LAYON (LE VOIDE)

N° de parcelle : 379 AY 0132

Nom du lieu - dit : Cimetière / rue des Colombes

Date de la demande : 3 1 0 / 5 / 2 0 2 4

Objet de la demande

- Ajout d'un élément patrimonial Suppression d'un élément patrimonial Ajout d'un élément paysager remarquable

L'élément est - il situé dans un périmètre d' « invariants » :

- | | |
|---|------------|
| <input type="checkbox"/> Environnement et patrimoine naturel
<i>Natura 2000, Sites classés, sites inscrits, ZNIEFF, EBC, zones humides, captage d'eau potable...</i> | Préciser : |
| <input type="checkbox"/> Patrimoine bâti
<i>Monuments historiques, sites classés, sites inscrits, SPR, zones de sensibilité archéologique...</i> | Préciser : |
| <input type="checkbox"/> Risques et nuisances
<i>Risques naturels (inondations, mouvements de terrain...), technologiques, nuisances sonores...</i> | Préciser : |
| <input type="checkbox"/> Activités agricoles
<i>Siège d'exploitation, bâtiment générant un périmètre de réciprocité, circulation d'engins agricoles...</i> | Préciser : |
| <input type="checkbox"/> Activités humaines
<i>Station épuration, carrières, ICPE...</i> | Préciser : |

Intêret de la préservation

Inscription en tant qu'élément patrimonial ou paysager à protéger au titre de l'article L151-19 du Code de l'urbanisme pour des motifs d'ordre :

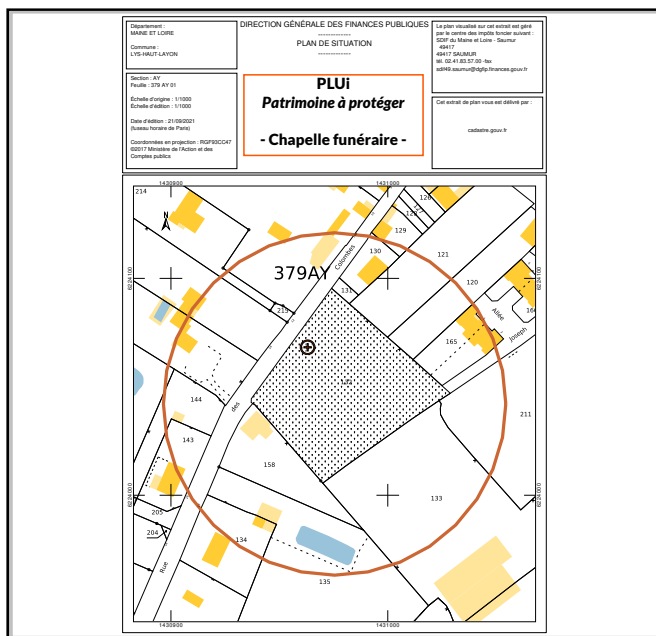
- Historique Culturel Architectural

Inscription en tant qu'élément paysager à protéger au titre de l'article L151-23 du Code de l'urbanisme pour des motifs d'ordre :

- Écologique

Justification de l'intérêt : Bâti représentatif de l'histoire et l'architecture rurale de la commune

Repérage graphique (point ou périmètre) :



Photographie :



Date de la prise de vue : 2 0 2 4

Photographe : LYS-HAUT-LAYON

Identification du patrimoine à protéger

Nom de l'édifice ou élément : Chapelle funéraireTypologie du bâti : Croix & CalvairesRepères historiques (date) : 1861Auteur(s) : NC

Type de propriété (communale, départementale, privée, ou sectionnale) : _____

Descriptif du bien :

Mérimée IA00052460Chapelle funéraire construite pour Marie barbeau veuve Jean Renou en 1861

Proposition de prescriptions de nature à assurer la préservation, la conservation ou la restauration du bien :

Soumettre au permis de démoliren cas de réhabilitation, conservation des facteurs représentatifs et des matériaux locaux et d'origine

Identification des arbres à protéger

Âge estimé : _____

Taille Hauteur : _____ Diamètre : _____

Critères d'identification :

- l'arbre présente une morphologie ou physionomie impaire
- l'arbre possède un fonctionnement original ou des adaptations particulières au milieu (ex : posé sur rocher...)
- l'arbre présente des particularités physiologiques (ex : blanchissement d'une partie du feuillage...)
- l'arbre constitue un gîte pour la faune
- autre : _____

Justifier :

État du bien / État de l'arbre :

Bon état structurel général

Descriptif des abords :

En agglomérationSur le domaine public / Visible de la voirie

Identification du patrimoine à protégerNom de l'édifice ou élément : Église paroissiale Saint-PierreTypologie du bâti : Édifices religieuxRepères historiques (date) : 1889Auteur(s) : DUVETRE ; TESSIER AlfredType de propriété (communale, départementale, privée, ou sectionnale) : Communale**Descriptif du bien :**Mérimée IA00052458 + objets IM49001257Eglise paroissiale saint Pierre avec nef construite par l'architecte Duvêtre entre 1842 et 1843, chœur, transepts, clocher construits par l'architecte Alfred Tessier en 1889**Proposition de prescriptions de nature à assurer la préservation, la conservation ou la restauration du bien :**Soumettre au permis de démoliren cas de réhabilitation, conservation des facteurs représentatifs et des matériaux locaux et d'origine**Identification des arbres à protéger**

Âge estimé : _____

Taille Hauteur : _____ Diamètre : _____

Critères d'identification :

- l'arbre présente une morphologie ou physionomie impaire
- l'arbre possède un fonctionnement original ou des adaptations particulières au milieu (ex : posé sur rocher...)
- l'arbre présente des particularités physiologiques (ex : blanchissement d'une partie du feuillage...)
- l'arbre constitue un gîte pour la faune
- autre : _____

Justifier :**État du bien / État de l'arbre :**Bon état structurel général**Descriptif des abords :**En agglomérationSur le domaine public / Visible de la voirie

FICHE DE RENSEIGNEMENT POUR LA REALISATION DE L'INVENTAIRE (1 fiche par par petit patrimoine ou élément paysagèr)

à remplir par les services de Cholet Agglomération

N ° de la fiche : _____ Statut de la demande : _____
Date de traitement de la demande : _____ / _____ / _____

Commune : **LYS-HAUT-LAYON (LE VOIDE)**
N° de parcelle : **379 A 1111**
Nom du lieu - dit : **Beauvais**
Date de la demande : **3 1 0 / 5 / 2 0 2 4**

Objet de la demande

- Ajout d'un élément patrimonial Suppression d'un élément patrimonial Ajout d'un élément paysager remarquable

L'élément est - il situé dans un périmètre d' « invariants » :

<input type="checkbox"/> Environnement et patrimoine naturel <i>Natura 2000, Sites classés, sites inscrits, ZNIEFF, EBC, zones humides, captage d'eau potable...</i>	Préciser : _____
<input type="checkbox"/> Patrimoine bâti <i>Monuments historiques, sites classés, sites inscrits, SPR, zones de sensibilité archéologique...</i>	Préciser : _____
<input type="checkbox"/> Risques et nuisances <i>Risques naturels (inondations, mouvements de terrain...), technologiques, nuisances sonores...</i>	Préciser : _____
<input type="checkbox"/> Activités agricoles <i>Siège d'exploitation, bâtiment générant un périmètre de réciprocity, circulation d'engins agricoles...</i>	Préciser : _____
<input type="checkbox"/> Activités humaines <i>Station épuration, carrières, ICPE...</i>	Préciser : _____

Intêret de la préservation

Inscription en tant qu'élément patrimonial ou paysager à protéger au titre de l'article L151-19 du Code de l'urbanisme pour des motifs d'ordre :

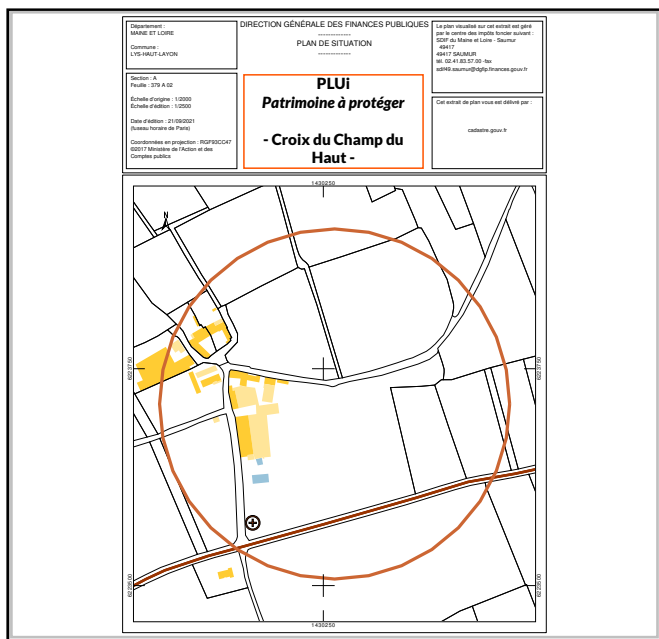
- Historique Culturel Architectural

Inscription en tant qu'élément paysager à protéger au titre de l'article L151-23 du Code de l'urbanisme pour des motifs d'ordre :

- Écologique

Justification de l'intêret : **Monument représentatif de l'histoire religieuse de la commune**

Repérage graphique (point ou périmètre) :



Photographie :



Date de la prise de vue : **2 0 2 1**

Photographe : **LYS-HAUT-LAYON**

Identification du patrimoine à protégerNom de l'édifice ou élément : Croix du Champ du HautTypologie du bâti : Croix & CalvairesRepères historiques (date) : 17ème siècleAuteur(s) : NCType de propriété (communale, départementale, privée, ou sectionnale) : Privée**Descriptif du bien :**Mérimée IA00052424Croix en falun et pierre de taille**Proposition de prescriptions de nature à assurer la préservation, la conservation ou la restauration du bien :**Soumettre au permis de démoliren cas de réhabilitation, conservation des facteurs représentatifs et des matériaux locaux et d'origine**Identification des arbres à protéger**

Âge estimé : _____

Taille Hauteur : _____ Diamètre : _____

Critères d'identification :

- l'arbre présente une morphologie ou physionomie impaire
- l'arbre possède un fonctionnement original ou des adaptations particulières au milieu (ex : posé sur rocher...)
- l'arbre présente des particularités physiologiques (ex : blanchissement d'une partie du feuillage...)
- l'arbre constitue un gîte pour la faune
- autre : _____

Justifier :**État du bien / État de l'arbre :**Mauvais état**Descriptif des abords :**En campagneInclus dans une propriété privée / Visible de la voirie

Identification du patrimoine à protégerNom de l'édifice ou élément : Chapelle des Anges de l'Immaculée-conception, dite Chapelle des AngesTypologie du bâti : Édifices religieuxRepères historiques (date) : 1859Auteur(s) : NCType de propriété (communale, départementale, privée, ou sectionnale) : Communale**Descriptif du bien :**Mérimée IA00052459Eglise dite chapelle du début 3e quart 19e siècle porte la date de 1859, bénite le 29 mai 1860Entièrement rénovée par une association dans les années 2010**Proposition de prescriptions de nature à assurer la préservation, la conservation ou la restauration du bien :**Soumettre au permis de démoliren cas de réhabilitation, conservation des facteurs représentatifs et des matériaux locaux et d'origine**Identification des arbres à protéger**

Âge estimé : _____

Taille Hauteur : _____ Diâmètre : _____

Critères d'identification :

- l'arbre présente une morphologie ou physionomie impaire
- l'arbre possède un fonctionnement original ou des adaptations particulières au milieu (ex : posé sur rocher...)
- l'arbre présente des particularités physiologiques (ex : blanchissement d'une partie du feuillage...)
- l'arbre constitue un gîte pour la faune
- autre : _____

Justifier :**État du bien / État de l'arbre :**Bon état structurel général**Descriptif des abords :**En campagneInclus dans une propriété communale / Visible de la voirie

FICHE DE RENSEIGNEMENT POUR LA REALISATION DE L'INVENTAIRE (1 fiche par par petit patrimoine ou élément paysagèr)

à remplir par les services de Cholet Agglomération

N ° de la fiche :	Statut de la demande :
	Date de traitement de la demande : / /

Commune : LYS-HAUT-LAYON (LE VOIDE)

N° de parcelle : 379 A 0600

Nom du lieu - dit : Les Bretau dières

Date de la demande : 3 1 0 / 5 / 2 0 2 4

Objet de la demande

- Ajout d'un élément patrimonial Suppression d'un élément patrimonial Ajout d'un élément paysager remarquable

L'élément est - il situé dans un périmètre d' « invariants » :

- | | |
|---|------------------|
| <input type="checkbox"/> Environnement et patrimoine naturel
<i>Natura 2000, Sites classés, sites inscrits, ZNIEFF, EBC, zones humides, captage d'eau potable...</i> | Préciser : |
| <input type="checkbox"/> Patrimoine bâti
<i>Monuments historiques, sites classés, sites inscrits, SPR, zones de sensibilité archéologique...</i> | Préciser : |
| <input type="checkbox"/> Risques et nuisances
<i>Risques naturels (inondations, mouvements de terrain...), technologiques, nuisances sonores...</i> | Préciser : |
| <input type="checkbox"/> Activités agricoles
<i>Siège d'exploitation, bâtiment générant un périmètre de réciprocity, circulation d'engins agricoles...</i> | Préciser : |
| <input type="checkbox"/> Activités humaines
<i>Station épuration, carrières, ICPE...</i> | Préciser : |

Intêret de la préservation

Inscription en tant qu'élément patrimonial ou paysager à protéger au titre de l'article L151-19 du Code de l'urbanisme pour des motifs d'ordre :

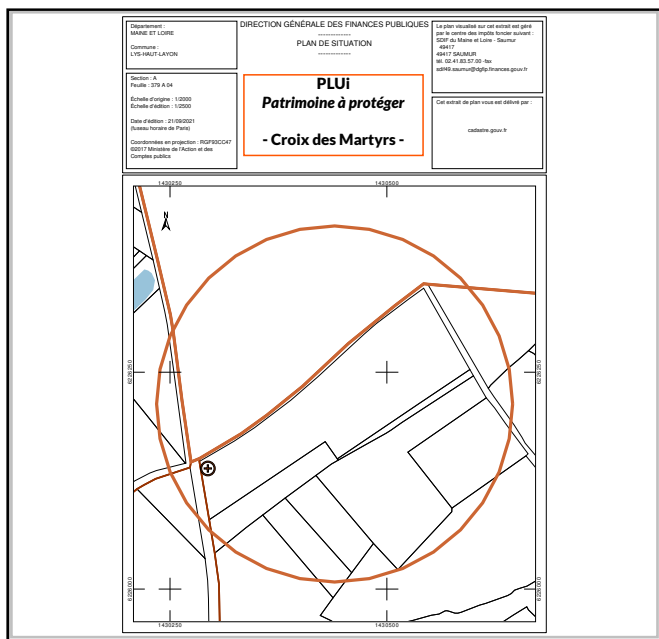
- Historique Culturel Architectural

Inscription en tant qu'élément paysager à protéger au titre de l'article L151-23 du Code de l'urbanisme pour des motifs d'ordre :

- Écologique

Justification de l'intérêt : Monument représentatif de l'histoire religieuse de la commune

Repérage graphique (point ou périmètre) :



Photographie :



Date de la prise de vue : 2 0 2 1

Photographe : LYS-HAUT-LAYON

Identification du patrimoine à protégerNom de l'édifice ou élément : Croix des MartyrsTypologie du bâti : Croix & CalvairesRepères historiques (date) : 19èmeAuteur(s) : NCType de propriété (communale, départementale, privée, ou sectionnale) : Privée**Descriptif du bien :**Mérimée IA00052457Croix de chemin en falun et pierre de taille**Proposition de prescriptions de nature à assurer la préservation, la conservation ou la restauration du bien :**Soumettre au permis de démoliren cas de réhabilitation, conservation des facteurs représentatifs et des matériaux locaux et d'origine**Identification des arbres à protéger**

Âge estimé : _____

Taille Hauteur : _____ Diamètre : _____

Critères d'identification :

- l'arbre présente une morphologie ou physionomie impaire
- l'arbre possède un fonctionnement original ou des adaptations particulières au milieu (ex : posé sur rocher...)
- l'arbre présente des particularités physiologiques (ex : blanchissement d'une partie du feuillage...)
- l'arbre constitue un gîte pour la faune
- autre : _____

Justifier :**État du bien / État de l'arbre :**Bon état structurel général**Descriptif des abords :**En campagneInclus dans une propriété privée / Visible de la voirie

FICHE DE RENSEIGNEMENT POUR LA REALISATION DE L'INVENTAIRE (1 fiche par par petit patrimoine ou élément paysagèr)

à remplir par les services de Cholet Agglomération

N ° de la fiche :	Statut de la demande :
	Date de traitement de la demande : / /

Commune : LYS-HAUT-LAYON (LE VOIDE)

N° de parcelle : 379 A 0345

Nom du lieu - dit : La Potinière

Date de la demande : 3 1 0 / 5 / 2 0 2 4

Objet de la demande

Ajout d'un élément patrimonial Suppression d'un élément patrimonial Ajout d'un élément paysager remarquable

L'élément est - il situé dans un périmètre d'« invariants » :

<input type="checkbox"/> Environnement et patrimoine naturel <i>Natura 2000, Sites classés, sites inscrits, ZNIEFF, EBC, zones humides, captage d'eau potable...</i>	Préciser :
<input type="checkbox"/> Patrimoine bâti <i>Monuments historiques, sites classés, sites inscrits, SPR, zones de sensibilité archéologique...</i>	Préciser :
<input type="checkbox"/> Risques et nuisances <i>Risques naturels (inondations, mouvements de terrain...), technologiques, nuisances sonores...</i>	Préciser :
<input type="checkbox"/> Activités agricoles <i>Siège d'exploitation, bâtiment générant un périmètre de réciprocity, circulation d'engins agricoles...</i>	Préciser :
<input type="checkbox"/> Activités humaines <i>Station épuration, carrières, ICPE...</i>	Préciser :

Intêret de la préservation

Inscription en tant qu'élément patrimonial ou paysager à protéger au titre de l'article L151-19 du Code de l'urbanisme pour des motifs d'ordre :

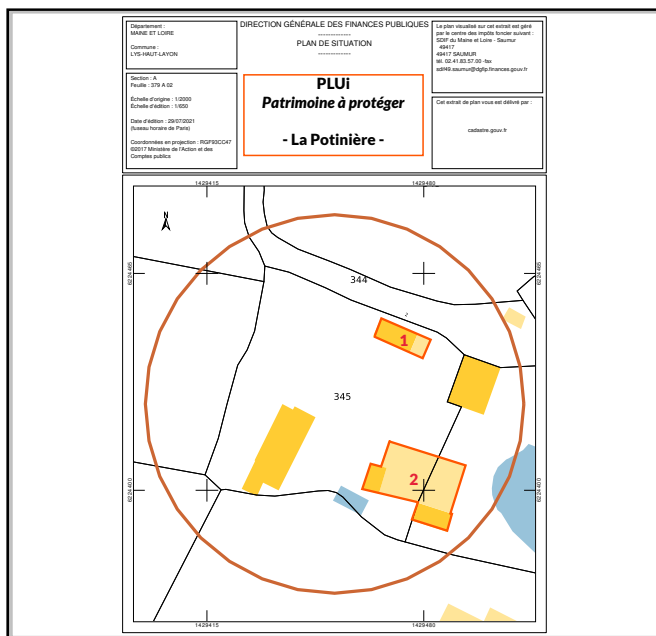
Historique Culturel Architectural

Inscription en tant qu'élément paysager à protéger au titre de l'article L151-23 du Code de l'urbanisme pour des motifs d'ordre :

Écologique

Justification de l'intérêt : Bâti représentatif de l'histoire et l'architecture rurale de la commune
Monument représentatif de l'histoire religieuse de la commune

Repérage graphique (point ou périmètre) :



Photographie :



Date de la prise de vue : 2 0 2 1

Photographe : LYS-HAUT-LAYON

Identification du patrimoine à protéger

Nom de l'édifice ou élément : **Bâti agricole**Typologie du bâti : **Bâtiment d'activités agricoles**Repères historiques (date) : **1875**Auteur(s) : **NC**Type de propriété (communale, départementale, privée, ou sectionnale) : **Privée**

Descriptif du bien :

ancienne grange en pierre, toiture remaniée.

Proposition de prescriptions de nature à assurer la préservation, la conservation ou la restauration du bien :

Soumettre au permis de démolir**en cas de réhabilitation, conservation des facteurs représentatifs et des matériaux locaux et d'origine**

Identification des arbres à protéger

Âge estimé :

Taille Hauteur : Diâmètre :

Critères d'identification :

- l'arbre présente une morphologie ou physionomie impaire
- l'arbre possède un fonctionnement original ou des adaptations particulières au milieu (ex : posé sur rocher...)
- l'arbre présente des particularités physiologiques (ex : blanchissement d'une partie du feuillage...)
- l'arbre constitue un gîte pour la faune
- autre :

Justifier :

État du bien / État de l'arbre :

Bon état structurel général

Descriptif des abords :

En campagne**Inclus dans une propriété privée / Visible de la voirie**

FICHE DE RENSEIGNEMENT POUR LA REALISATION DE L'INVENTAIRE (1 fiche par par petit patrimoine ou élément paysagèr)

à remplir par les services de Cholet Agglomération

N ° de la fiche : _____ Statut de la demande : _____
Date de traitement de la demande : _____ / _____ / _____

Commune : LYS-HAUT-LAYON (LE VOIDE)
N° de parcelle : 379 A 0345
Nom du lieu - dit : La Potinière
Date de la demande : 3 1 0 / 5 / 2 0 2 4

Objet de la demande

- Ajout d'un élément patrimonial Suppression d'un élément patrimonial Ajout d'un élément paysager remarquable

L'élément est - il situé dans un périmètre d'« invariants » :

<input type="checkbox"/> Environnement et patrimoine naturel <i>Natura 2000, Sites classés, sites inscrits, ZNIEFF, EBC, zones humides, captage d'eau potable...</i>	Préciser : _____
<input type="checkbox"/> Patrimoine bâti <i>Monuments historiques, sites classés, sites inscrits, SPR, zones de sensibilité archéologique...</i>	Préciser : _____
<input type="checkbox"/> Risques et nuisances <i>Risques naturels (inondations, mouvements de terrain...), technologiques, nuisances sonores...</i>	Préciser : _____
<input type="checkbox"/> Activités agricoles <i>Siège d'exploitation, bâtiment générant un périmètre de réciprocité, circulation d'engins agricoles...</i>	Préciser : _____
<input type="checkbox"/> Activités humaines <i>Station épuration, carrières, ICPE...</i>	Préciser : _____

Intêret de la préservation

Inscription en tant qu'élément patrimonial ou paysager à protéger au titre de l'article L151-19 du Code de l'urbanisme pour des motifs d'ordre :

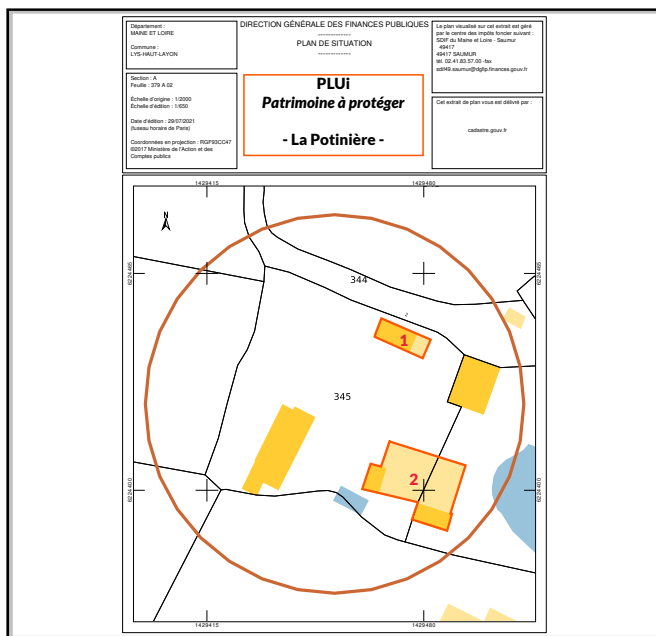
- Historique Culturel Architectural

Inscription en tant qu'élément paysager à protéger au titre de l'article L151-23 du Code de l'urbanisme pour des motifs d'ordre :


- Écologique

Justification de l'intêret : Bâti représentatif de l'histoire et l'architecture rurale de la commune
Monument représentatif de l'histoire religieuse de la commune

Repérage graphique (point ou périmètre) :



Photographie :



Date de la prise de vue : 2 0 2 1

Photographe : LYS-HAUT-LAYON

Identification du patrimoine à protégerNom de l'édifice ou élément : Corps de fermeTypologie du bâti : Habitation / AgricoleRepères historiques (date) : 1875Auteur(s) : NCType de propriété (communale, départementale, privée, ou sectionnale) : Privée**Descriptif du bien :**Corps de ferme en pierre et toiture tuiles.**Proposition de prescriptions de nature à assurer la préservation, la conservation ou la restauration du bien :**Soumettre au permis de démoliren cas de réhabilitation, conservation des facteurs représentatifs et des matériaux locaux et d'origine**Identification des arbres à protéger**

Âge estimé : _____

Taille Hauteur : _____ Diâmètre : _____

Critères d'identification :

- l'arbre présente une morphologie ou physionomie impaire
- l'arbre possède un fonctionnement original ou des adaptations particulières au milieu (ex : posé sur rocher...)
- l'arbre présente des particularités physiologiques (ex : blanchissement d'une partie du feuillage...)
- l'arbre constitue un gîte pour la faune
- autre : _____

Justifier :**État du bien / État de l'arbre :**Bon état structurel général**Descriptif des abords :**En campagneInclus dans une propriété privée / Visible de la voirie

FICHE DE RENSEIGNEMENT POUR LA REALISATION DE L'INVENTAIRE (1 fiche par par petit patrimoine ou élément paysagèr)

à remplir par les services de Cholet Agglomération

N ° de la fiche :	Statut de la demande :
	Date de traitement de la demande : / /

Commune : LYS-HAUT-LAYON (LE VOIDE)

N° de parcelle : 379 A 0216

Nom du lieu - dit : La Potinière

Date de la demande : 3 1 0 / 5 / 2 0 2 4

Objet de la demande

Ajout d'un élément patrimonial Suppression d'un élément patrimonial Ajout d'un élément paysager remarquable

L'élément est - il situé dans un périmètre d'« invariants » :

<input type="checkbox"/> Environnement et patrimoine naturel <i>Natura 2000, Sites classés, sites inscrits, ZNIEFF, EBC, zones humides, captage d'eau potable...</i>	Préciser :
<input type="checkbox"/> Patrimoine bâti <i>Monuments historiques, sites classés, sites inscrits, SPR, zones de sensibilité archéologique...</i>	Préciser :
<input type="checkbox"/> Risques et nuisances <i>Risques naturels (inondations, mouvements de terrain...), technologiques, nuisances sonores...</i>	Préciser :
<input type="checkbox"/> Activités agricoles <i>Siège d'exploitation, bâtiment générant un périmètre de réciprocity, circulation d'engins agricoles...</i>	Préciser :
<input type="checkbox"/> Activités humaines <i>Station épuration, carrières, ICPE...</i>	Préciser :

Intêret de la préservation

Inscription en tant qu'élément patrimonial ou paysager à protéger au titre de l'article L151-19 du Code de l'urbanisme pour des motifs d'ordre :

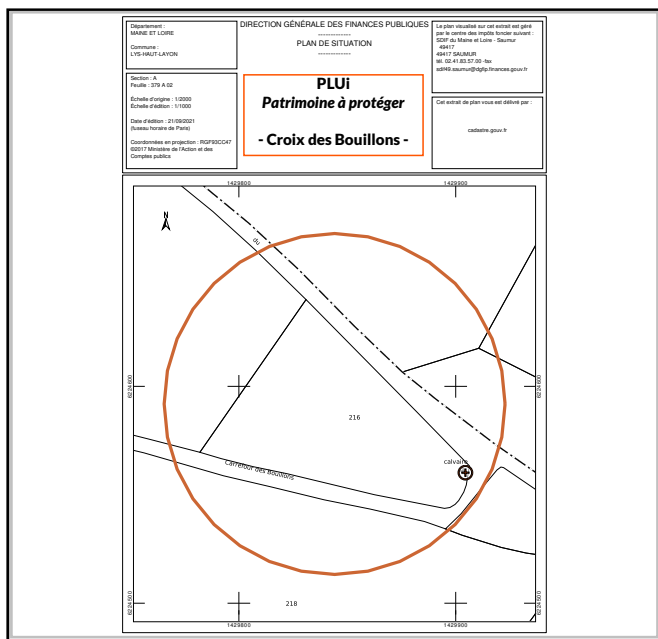
Historique Culturel Architectural

Inscription en tant qu'élément paysager à protéger au titre de l'article L151-23 du Code de l'urbanisme pour des motifs d'ordre :

Écologique

Justification de l'intêret : Monument représentatif de l'histoire religieuse de la commune

Repérage graphique (point ou périmètre) :



Photographie :



Date de la prise de vue : 2 0 2 4

Photographe : LYS-HAUT-LAYON

Identification du patrimoine à protéger

Nom de l'édifice ou élément : Croix des BouillonsTypologie du bâti : Croix & CalvairesRepères historiques (date) : 1863Auteur(s) : NCType de propriété (communale, départementale, privée, ou sectionnale) : Privée

Descriptif du bien :

Mérimée IA00052462Croix de chemin bénite le 4 octobre 1863, en falun et pierre de taille

Proposition de prescriptions de nature à assurer la préservation, la conservation ou la restauration du bien :

Soumettre au permis de démoliren cas de réhabilitation, conservation des facteurs représentatifs et des matériaux locaux et d'origine

Identification des arbres à protéger

Âge estimé : _____

Taille Hauteur : _____ Diamètre : _____

Critères d'identification :

- l'arbre présente une morphologie ou physionomie impaire
- l'arbre possède un fonctionnement original ou des adaptations particulières au milieu (ex : posé sur rocher...)
- l'arbre présente des particularités physiologiques (ex : blanchissement d'une partie du feuillage...)
- l'arbre constitue un gîte pour la faune
- autre : _____

Justifier :

État du bien / État de l'arbre :

Bon état structurel général

Descriptif des abords :

En campagneInclus dans une propriété privée / Visible de la voirie

FICHE DE RENSEIGNEMENT POUR LA REALISATION DE L'INVENTAIRE (1 fiche par par petit patrimoine ou élément paysagèr)

à remplir par les services de Cholet Agglomération

N ° de la fiche :	Statut de la demande :
	Date de traitement de la demande : / /

Commune : LYS-HAUT-LAYON (LE VOIDE)

N° de parcelle : 379 D 0435

Nom du lieu - dit : Les Tesnières / VC12

Date de la demande : 3 1 0 / 5 / 2 0 2 4

Objet de la demande

- Ajout d'un élément patrimonial Suppression d'un élément patrimonial Ajout d'un élément paysager remarquable

L'élément est - il situé dans un périmètre d' « invariants » :

<input type="checkbox"/> Environnement et patrimoine naturel <i>Natura 2000, Sites classés, sites inscrits, ZNIEFF, EBC, zones humides, captage d'eau potable...</i>	Préciser :
<input type="checkbox"/> Patrimoine bâti <i>Monuments historiques, sites classés, sites inscrits, SPR, zones de sensibilité archéologique...</i>	Préciser :
<input type="checkbox"/> Risques et nuisances <i>Risques naturels (inondations, mouvements de terrain...), technologiques, nuisances sonores...</i>	Préciser :
<input type="checkbox"/> Activités agricoles <i>Siège d'exploitation, bâtiment générant un périmètre de réciprocity, circulation d'engins agricoles...</i>	Préciser :
<input type="checkbox"/> Activités humaines <i>Station épuration, carrières, ICPE...</i>	Préciser :

Intêret de la préservation

Inscription en tant qu'élément patrimonial ou paysager à protéger au titre de l'article L151-19 du Code de l'urbanisme pour des motifs d'ordre :

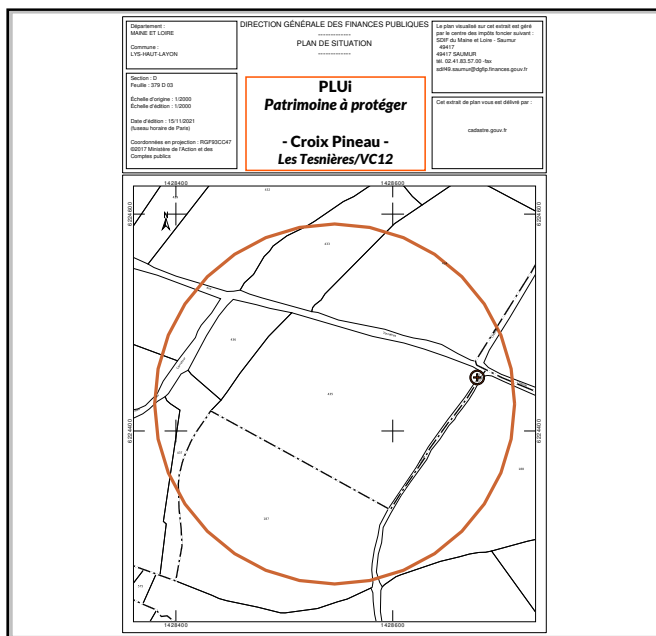
- Historique Culturel Architectural

Inscription en tant qu'élément paysager à protéger au titre de l'article L151-23 du Code de l'urbanisme pour des motifs d'ordre :


- Écologique

Justification de l'intêret : Monument représentatif de l'histoire religieuse de la commune

Repérage graphique (point ou périmètre) :



Photographie :



Date de la prise de vue : 2 0 2 1

Photographe : LYS-HAUT-LAYON

Identification du patrimoine à protégerNom de l'édifice ou élément : Croix PineauTypologie du bâti : Croix & CalvairesRepères historiques (date) : NCAuteur(s) : NCType de propriété (communale, départementale, privée, ou sectionnale) : Privée**Descriptif du bien :**Croix de chemin en falun et pierre de taille.**Proposition de prescriptions de nature à assurer la préservation, la conservation ou la restauration du bien :**Soumettre au permis de démoliren cas de réhabilitation, conservation des facteurs représentatifs et des matériaux locaux et d'origine**Identification des arbres à protéger**

Âge estimé : _____

Taille Hauteur : _____ Diâmètre : _____

Critères d'identification :

- l'arbre présente une morphologie ou physionomie impaire
- l'arbre possède un fonctionnement original ou des adaptations particulières au milieu (ex : posé sur rocher...)
- l'arbre présente des particularités physiologiques (ex : blanchissement d'une partie du feuillage...)
- l'arbre constitue un gîte pour la faune
- autre : _____

Justifier :**État du bien / État de l'arbre :**Bon état structurel général**Descriptif des abords :**En campagneInclus dans une propriété privée / Visible de la voirie

FICHE DE RENSEIGNEMENT POUR LA REALISATION DE L'INVENTAIRE

(1 fiche par petit patrimoine ou élément paysagère)

à remplir par les services de Cholet Agglomération

N ° de la fiche :	Statut de la demande : _____
	Date de traitement de la demande : _____ / _____ / _____

Commune :	LYS-HAUT-LAYON (LE VOIDE)
N° de parcelle :	379 C 1073
Nom du lieu - dit :	Les Trois Poiriers
Date de la demande :	3 1 0 / 5 / 2 0 2 4

Objet de la demande

- Ajout d'un élément patrimonial
 Suppression d'un élément patrimonial
 Ajout d'un élément paysager remarquable

L'élément est - il situé dans un périmètre d' « invariants » :

<input type="checkbox"/> Environnement et patrimoine naturel <i>Natura 2000, Sites classés, sites inscrits, ZNIEFF, EBC, zones humides, captage d'eau potable...</i>	<i>Préciser :</i>
<input type="checkbox"/> Patrimoine bâti <i>Monuments historiques, sites classés, sites inscrits, SPR, zones de sensibilité archéologique...</i>	<i>Préciser :</i>
<input type="checkbox"/> Risques et nuisances <i>Risques naturels (inondations, mouvements de terrain...), technologiques, nuisances sonores...</i>	<i>Préciser :</i>
<input checked="" type="checkbox"/> Activités agricoles <i>Siège d'exploitation, bâtiment générant un périmètre de réciprocity, circulation d'engins agricoles...</i>	<i>Préciser :</i> Site d'exploitation
<input type="checkbox"/> Activités humaines <i>Station épuration, carrières, ICPE...</i>	<i>Préciser :</i>

Intérêt de la préservation

Inscription en tant qu'élément patrimonial ou paysager à protéger au titre de l'article L151-19 du Code de l'urbanisme pour des motifs d'ordre :

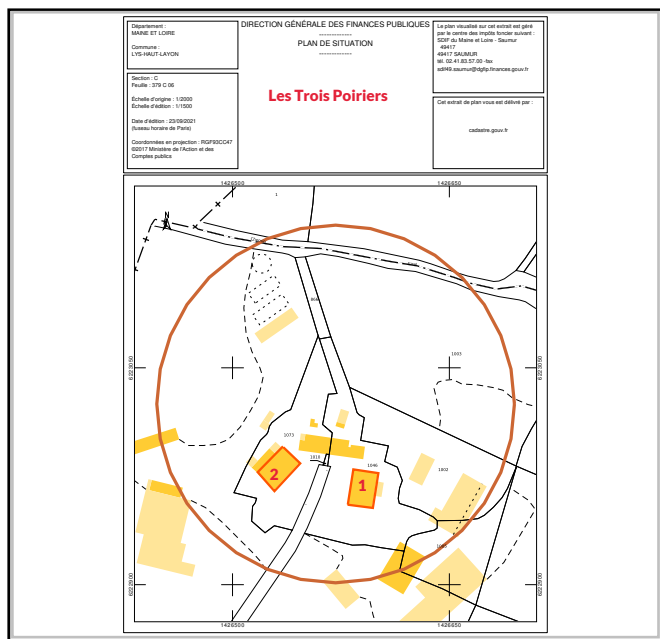
- Historique
 Culturel
 Architectural

Inscription en tant qu'élément paysager à protéger au titre de l'article L151-23 du Code de l'urbanisme pour des motifs d'ordre :

- Écologique

Justification de l'intérêt : **Bâti représentatif de l'histoire et l'architecture rurale de la commune**

Repérage graphique (point ou périmètre) : Photographie :



Date de la prise de vue : **2 0 2 1**

Photographe : **LYS-HAUT-LAYON**

Identification du patrimoine à protégerNom de l'édifice ou élément : Bâti agricoleTypologie du bâti : Bâtiment agricoleRepères historiques (date) : NCAuteur(s) : NCType de propriété (communale, départementale, privée, ou sectionnale) : Privée**Descriptif du bien :**Ancienne grange en pierre et Toiture tuiles.Éléments de modénature en tuiles.N'est pas éligible à une changement de destination.**Proposition de prescriptions de nature à assurer la préservation, la conservation ou la restauration du bien :**Soumettre au permis de démoliren cas de réhabilitation, conservation des facteurs représentatifs et des matériaux locaux et d'origine**Identification des arbres à protéger**

Âge estimé : _____

Taille Hauteur : _____ Diâmètre : _____

Critères d'identification :

- l'arbre présente une morphologie ou physionomie impaire
- l'arbre possède un fonctionnement original ou des adaptations particulières au milieu (ex : posé sur rocher...)
- l'arbre présente des particularités physiologiques (ex : blanchissement d'une partie du feuillage...)
- l'arbre constitue un gîte pour la faune
- autre : _____

Justifier :**État du bien / État de l'arbre :**Bon état structurel général**Descriptif des abords :**En villageInclus dans une propriété privée / Visible de la voirie

FICHE DE RENSEIGNEMENT POUR LA REALISATION DE L'INVENTAIRE (1 fiche par par petit patrimoine ou élément paysagèr)

à remplir par les services de Cholet Agglomération

N ° de la fiche : _____ Statut de la demande : _____
Date de traitement de la demande : _____ / _____ / _____

Commune : **LYS-HAUT-LAYON (LE VOIDE)**
N° de parcelle : **379 C 1046**
Nom du lieu - dit : **Les Trois Poiriers**
Date de la demande : **3 1 0 / 5 / 2 0 2 4**

Objet de la demande

- Ajout d'un élément patrimonial Suppression d'un élément patrimonial Ajout d'un élément paysager remarquable

L'élément est - il situé dans un périmètre d' « invariants » :

<input type="checkbox"/> Environnement et patrimoine naturel <i>Natura 2000, Sites classés, sites inscrits, ZNIEFF, EBC, zones humides, captage d'eau potable...</i>	Préciser :
<input type="checkbox"/> Patrimoine bâti <i>Monuments historiques, sites classés, sites inscrits, SPR, zones de sensibilité archéologique...</i>	Préciser :
<input type="checkbox"/> Risques et nuisances <i>Risques naturels (inondations, mouvements de terrain...), technologiques, nuisances sonores...</i>	Préciser :
<input checked="" type="checkbox"/> Activités agricoles <i>Siège d'exploitation, bâtiment générant un périmètre de réciprocité, circulation d'engins agricoles...</i>	Préciser : Site d'exploitation
<input type="checkbox"/> Activités humaines <i>Station épuration, carrières, ICPE...</i>	Préciser :

Intêret de la préservation

Inscription en tant qu'élément patrimonial ou paysager à protéger au titre de l'article L151-19 du Code de l'urbanisme pour des motifs d'ordre :

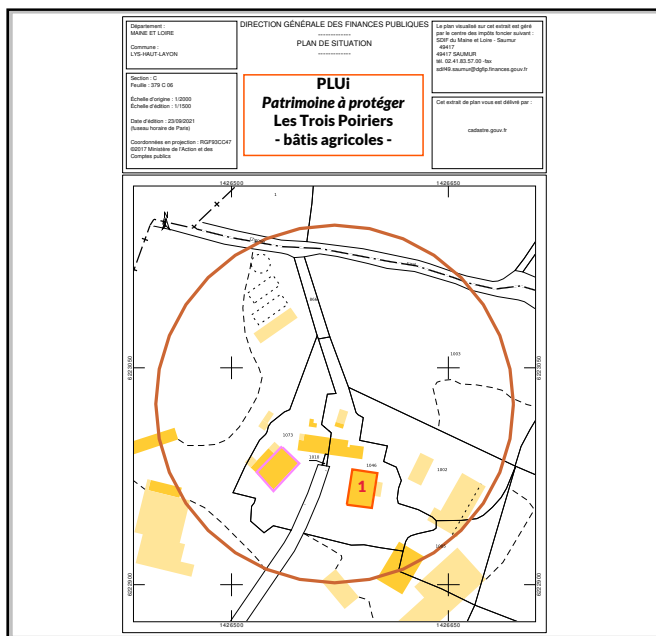
- Historique Culturel Architectural

Inscription en tant qu'élément paysager à protéger au titre de l'article L151-23 du Code de l'urbanisme pour des motifs d'ordre :

- Écologique

Justification de l'intêret : **Bâti représentatif de l'histoire et l'architecture rurale de la commune**

Repérage graphique (point ou périmètre) :



Photographie :



Date de la prise de vue : **2 0 2 1**

Photographe : **LYS-HAUT-LAYON**

Identification du patrimoine à protégerNom de l'édifice ou élément : Bâti agricoleTypologie du bâti : Bâtiment agricoleRepères historiques (date) : NCAuteur(s) : NCType de propriété (communale, départementale, privée, ou sectionnale) : Privée**Descriptif du bien :**Ancienne grange en pierre et Toiture tuiles.Éléments de modénature en tuiles.N'est pas éligible à une changement de destination.**Proposition de prescriptions de nature à assurer la préservation, la conservation ou la restauration du bien :**Soumettre au permis de démoliren cas de réhabilitation, conservation des facteurs représentatifs et des matériaux locaux et d'origine**Identification des arbres à protéger**

Âge estimé : _____

Taille Hauteur : _____ Diâmètre : _____

Critères d'identification :

- l'arbre présente une morphologie ou physionomie impaire
- l'arbre possède un fonctionnement original ou des adaptations particulières au milieu (ex : posé sur rocher...)
- l'arbre présente des particularités physiologiques (ex : blanchissement d'une partie du feuillage...)
- l'arbre constitue un gîte pour la faune
- autre : _____

Justifier :**État du bien / État de l'arbre :**Bon état structurel général**Descriptif des abords :**En villageInclus dans une propriété privée / Visible de la voirie

FICHE DE RENSEIGNEMENT POUR LA REALISATION DE L'INVENTAIRE (1 fiche par par petit patrimoine ou élément paysagèr)

à remplir par les services de Cholet Agglomération

N ° de la fiche :	Statut de la demande :
	Date de traitement de la demande : / /

Commune : LYS-HAUT-LAYON (LE VOIDE)

N° de parcelle : 379 C 0677

Nom du lieu - dit : Le Tail

Date de la demande : 3 1 0 / 5 / 2 0 2 4

Objet de la demande

- Ajout d'un élément patrimonial Suppression d'un élément patrimonial Ajout d'un élément paysager remarquable

L'élément est - il situé dans un périmètre d' « invariants » :

- | | |
|---|------------------|
| <input type="checkbox"/> Environnement et patrimoine naturel
<i>Natura 2000, Sites classés, sites inscrits, ZNIEFF, EBC, zones humides, captage d'eau potable...</i> | Préciser : |
| <input type="checkbox"/> Patrimoine bâti
<i>Monuments historiques, sites classés, sites inscrits, SPR, zones de sensibilité archéologique...</i> | Préciser : |
| <input type="checkbox"/> Risques et nuisances
<i>Risques naturels (inondations, mouvements de terrain...), technologiques, nuisances sonores...</i> | Préciser : |
| <input type="checkbox"/> Activités agricoles
<i>Siège d'exploitation, bâtiment générant un périmètre de réciprocity, circulation d'engins agricoles...</i> | Préciser : |
| <input type="checkbox"/> Activités humaines
<i>Station épuration, carrières, ICPE...</i> | Préciser : |

Intêret de la préservation

Inscription en tant qu'élément patrimonial ou paysager à protéger au titre de l'article L151-19 du Code de l'urbanisme pour des motifs d'ordre :

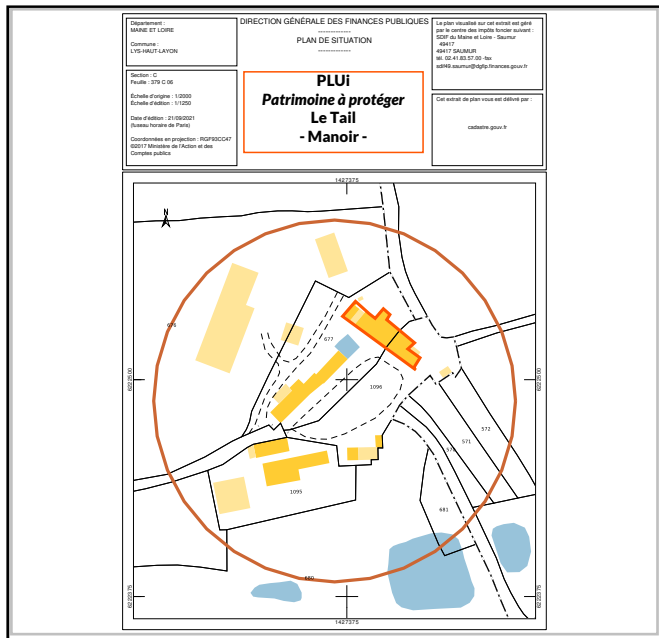
- Historique Culturel Architectural

Inscription en tant qu'élément paysager à protéger au titre de l'article L151-23 du Code de l'urbanisme pour des motifs d'ordre :

- Écologique

Justification de l'intêret : Bâti représentatif de l'histoire et l'architecture rurale de la commune

Repérage graphique (point ou périmètre) :



Photographie :



Date de la prise de vue : 2 0 2 4

Photographe : LYS-HAUT-LAYON

Identification du patrimoine à protégerNom de l'édifice ou élément : **Manoir**Typologie du bâti : **Habitation**Repères historiques (date) : **15e siècle, 16e siècle, 19e siècle**Auteur(s) : **NC**Type de propriété (communale, départementale, privée, ou sectionnale) : **Privée****Descriptif du bien :****Mérimée IA00052454****Manoir mentionné en 1409, gros-oeuvre du 15e siècle ; remaniements et cheminée en place du 16e siècle ; logis de ferme et parties agricoles remaniés et agrandis 19e siècle****Murs en schiste et moellon, toiture tuiles.****Entourages 'ouvertures en briques, contreforts.****Proposition de prescriptions de nature à assurer la préservation, la conservation ou la restauration du bien :****Soumettre au permis de démolir****en cas de réhabilitation, conservation des facteurs représentatifs et des matériaux locaux et d'origine****Identification des arbres à protéger**

Âge estimé :

Taille Hauteur : Diâmètre :

Critères d'identification :

- l'arbre présente une morphologie ou physionomie impaire
- l'arbre possède un fonctionnement original ou des adaptations particulières au milieu (ex : posé sur rocher...)
- l'arbre présente des particularités physiologiques (ex : blanchissement d'une partie du feuillage...)
- l'arbre constitue un gîte pour la faune
- autre :

Justifier :**État du bien / État de l'arbre :****Bon état structurel général****Descriptif des abords :****En village****Inclus dans une propriété privée / Visible de la voirie**

FICHE DE RENSEIGNEMENT POUR LA REALISATION DE L'INVENTAIRE (1 fiche par par petit patrimoine ou élément paysagèr)

à remplir par les services de Cholet Agglomération

N ° de la fiche :	Statut de la demande :
	Date de traitement de la demande : / /

Commune : LYS-HAUT-LAYON (LE VOIDE)

N° de parcelle : 379 C 0670

Nom du lieu - dit : Les Trois Poiriers

Date de la demande : 3 1 0 / 5 / 2 0 2 4

Objet de la demande

- Ajout d'un élément patrimonial Suppression d'un élément patrimonial Ajout d'un élément paysager remarquable

L'élément est - il situé dans un périmètre d' « invariants » :

<input type="checkbox"/> Environnement et patrimoine naturel <i>Natura 2000, Sites classés, sites inscrits, ZNIEFF, EBC, zones humides, captage d'eau potable...</i>	Préciser :
<input type="checkbox"/> Patrimoine bâti <i>Monuments historiques, sites classés, sites inscrits, SPR, zones de sensibilité archéologique...</i>	Préciser :
<input type="checkbox"/> Risques et nuisances <i>Risques naturels (inondations, mouvements de terrain...), technologiques, nuisances sonores...</i>	Préciser :
<input type="checkbox"/> Activités agricoles <i>Siège d'exploitation, bâtiment générant un périmètre de réciprocity, circulation d'engins agricoles...</i>	Préciser :
<input type="checkbox"/> Activités humaines <i>Station épuration, carrières, ICPE...</i>	Préciser :

Intêret de la préservation

Inscription en tant qu'élément patrimonial ou paysager à protéger au titre de l'article L151-19 du Code de l'urbanisme pour des motifs d'ordre :

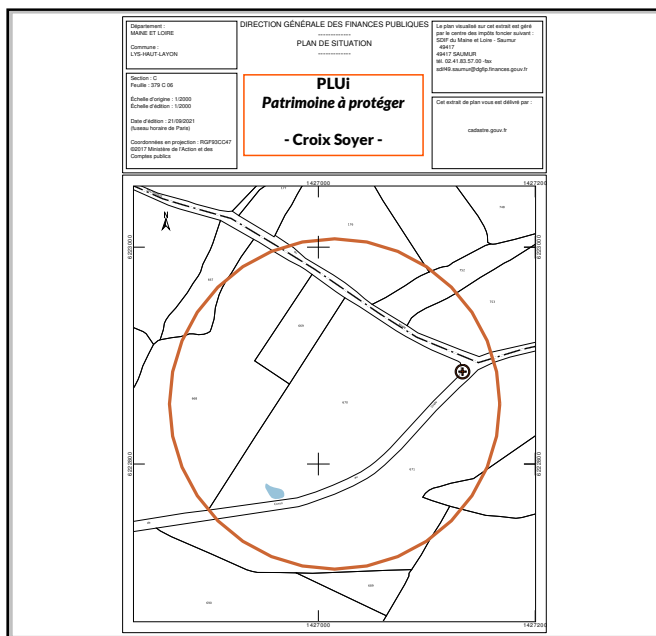
- Historique Culturel Architectural

Inscription en tant qu'élément paysager à protéger au titre de l'article L151-23 du Code de l'urbanisme pour des motifs d'ordre :


- Écologique

Justification de l'intérêt : Monument représentatif de l'histoire religieuse de la commune

Repérage graphique (point ou périmètre) :



Photographie :



Date de la prise de vue : 2 0 2 1

Photographe : LYS-HAUT-LAYON

Identification du patrimoine à protégerNom de l'édifice ou élément : Croix SoyerTypologie du bâti : Croix & CalvairesRepères historiques (date) : 1863Auteur(s) : NCType de propriété (communale, départementale, privée, ou sectionnale) : Privée**Descriptif du bien :**Mérimée IA00052456Croix de chemin en falun et pierre de taille.**Proposition de prescriptions de nature à assurer la préservation, la conservation ou la restauration du bien :**Soumettre au permis de démoliren cas de réhabilitation, conservation des facteurs représentatifs et des matériaux locaux et d'origine**Identification des arbres à protéger**

Âge estimé : _____

Taille Hauteur : _____ Diamètre : _____

Critères d'identification :

- l'arbre présente une morphologie ou physionomie impaire
- l'arbre possède un fonctionnement original ou des adaptations particulières au milieu (ex : posé sur rocher...)
- l'arbre présente des particularités physiologiques (ex : blanchissement d'une partie du feuillage...)
- l'arbre constitue un gîte pour la faune
- autre : _____

Justifier :**État du bien / État de l'arbre :**Bon état structurel général**Descriptif des abords :**En campagneInclus dans une propriété privée / Visible de la voirie

FICHE DE RENSEIGNEMENT POUR LA REALISATION DE L'INVENTAIRE (1 fiche par par petit patrimoine ou élément paysagèr)

à remplir par les services de Cholet Agglomération

N ° de la fiche :	Statut de la demande :
	Date de traitement de la demande : / /

Commune : **LYS-HAUT-LAYON (LE VOIDE)**

N° de parcelle : **379 C 0381**

Nom du lieu - dit : **La Grange**

Date de la demande : **3 1 0 / 5 / 2 0 2 4**

Objet de la demande

- Ajout d'un élément patrimonial Suppression d'un élément patrimonial Ajout d'un élément paysager remarquable

L'élément est - il situé dans un périmètre d' « invariants » :

<input type="checkbox"/> Environnement et patrimoine naturel <i>Natura 2000, Sites classés, sites inscrits, ZNIEFF, EBC, zones humides, captage d'eau potable...</i>	Préciser :
<input type="checkbox"/> Patrimoine bâti <i>Monuments historiques, sites classés, sites inscrits, SPR, zones de sensibilité archéologique...</i>	Préciser :
<input type="checkbox"/> Risques et nuisances <i>Risques naturels (inondations, mouvements de terrain...), technologiques, nuisances sonores...</i>	Préciser :
<input checked="" type="checkbox"/> Activités agricoles <i>Siège d'exploitation, bâtiment générant un périmètre de réciprocity, circulation d'engins agricoles...</i>	Préciser : Siège d'exploitation
<input type="checkbox"/> Activités humaines <i>Station épuration, carrières, ICPE...</i>	Préciser :

Intêret de la préservation

Inscription en tant qu'élément patrimonial ou paysager à protéger au titre de l'article L151-19 du Code de l'urbanisme pour des motifs d'ordre :

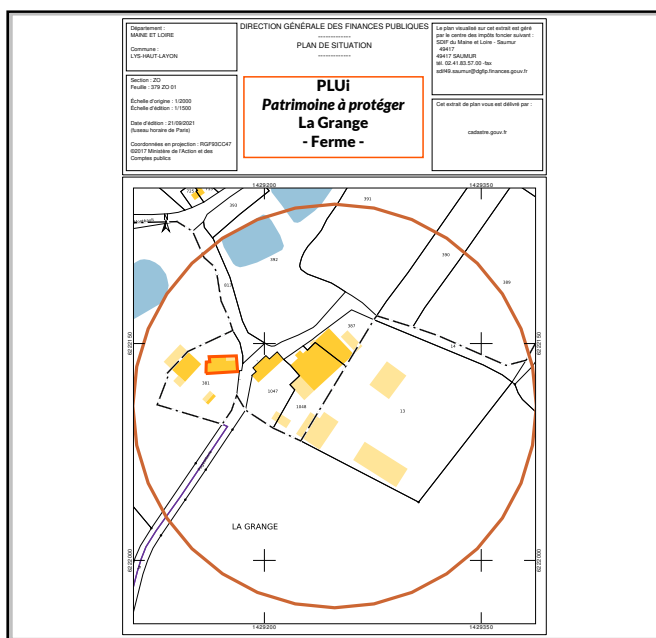
- Historique Culturel Architectural

Inscription en tant qu'élément paysager à protéger au titre de l'article L151-23 du Code de l'urbanisme pour des motifs d'ordre :


- Écologique

Justification de l'intêret : **Bâti représentatif de l'histoire et l'architecture rurale de la commune**

Repérage graphique (point ou périmètre) :



Photographie :



Date de la prise de vue : **2 0 2 4**

Photographe : **LYS-HAUT-LAYON**

Identification du patrimoine à protéger

Nom de l'édifice ou élément : Corps de fermeTypologie du bâti : Habitation / Bâti agricolesRepères historiques (date) : 19èmeAuteur(s) : NCType de propriété (communale, départementale, privée, ou sectionnale) : Privée

Descriptif du bien :

Mérimée IA00052437Ferme en schiste et moellon, entourages d'ouvertures en briques.
Toiture tuilesSculpture de tête de Christ sur une corniche en brique

Proposition de prescriptions de nature à assurer la préservation, la conservation ou la restauration du bien :

Soumettre au permis de démoliren cas de réhabilitation, conservation des facteurs représentatifs et des matériaux locaux et d'origine

Identification des arbres à protéger

Âge estimé : _____

Taille Hauteur : _____ Diamètre : _____

Critères d'identification :

- l'arbre présente une morphologie ou physionomie impaire
- l'arbre possède un fonctionnement original ou des adaptations particulières au milieu (ex : posé sur rocher...)
- l'arbre présente des particularités physiologiques (ex : blanchissement d'une partie du feuillage...)
- l'arbre constitue un gîte pour la faune
- autre : _____

Justifier :

État du bien / État de l'arbre :

Bon état structurel général

Descriptif des abords :

En villageInclus dans une propriété privée / Visible de la voirie



FICHE DE RENSEIGNEMENT POUR LA REALISATION DE L'INVENTAIRE (1 fiche par par petit patrimoine ou élément paysagèr)

à remplir par les services de Cholet Agglomération

N ° de la fiche :	Statut de la demande :
	Date de traitement de la demande : / /

Commune : LYS-HAUT-LAYON (LE VOIDE)

N° de parcelle : 379 C0042

Nom du lieu - dit : Le Clos de Beslay

Date de la demande : 3 1 0 / 5 / 2 0 2 4

Objet de la demande

- Ajout d'un élément patrimonial Suppression d'un élément patrimonial Ajout d'un élément paysager remarquable

L'élément est - il situé dans un périmètre d' « invariants » :

- | | |
|---|------------------|
| <input type="checkbox"/> Environnement et patrimoine naturel
<i>Natura 2000, Sites classés, sites inscrits, ZNIEFF, EBC, zones humides, captage d'eau potable...</i> | Préciser : |
| <input type="checkbox"/> Patrimoine bâti
<i>Monuments historiques, sites classés, sites inscrits, SPR, zones de sensibilité archéologique...</i> | Préciser : |
| <input type="checkbox"/> Risques et nuisances
<i>Risques naturels (inondations, mouvements de terrain...), technologiques, nuisances sonores...</i> | Préciser : |
| <input type="checkbox"/> Activités agricoles
<i>Siège d'exploitation, bâtiment générant un périmètre de réciprocity, circulation d'engins agricoles...</i> | Préciser : |
| <input type="checkbox"/> Activités humaines
<i>Station épuration, carrières, ICPE...</i> | Préciser : |

Intêret de la préservation

Inscription en tant qu'élément patrimonial ou paysager à protéger au titre de l'article L151-19 du Code de l'urbanisme pour des motifs d'ordre :

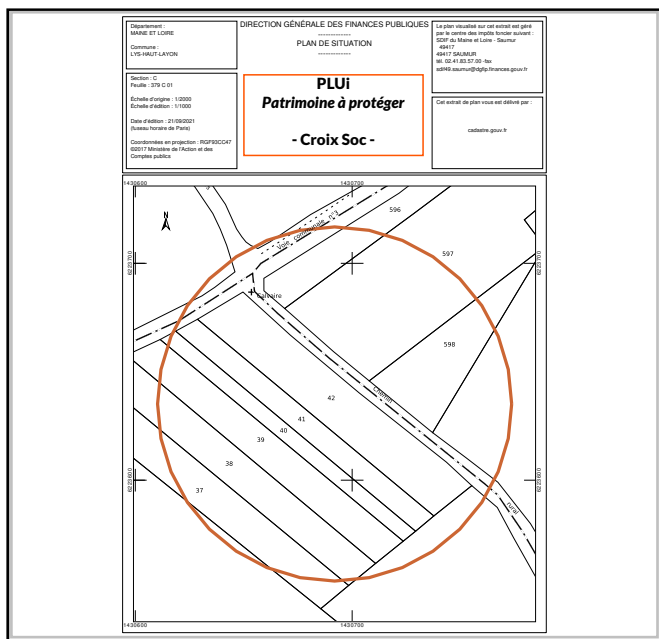
- Historique Culturel Architectural

Inscription en tant qu'élément paysager à protéger au titre de l'article L151-23 du Code de l'urbanisme pour des motifs d'ordre :


- Écologique

Justification de l'intérêt : Monument représentatif de l'histoire religieuse de la commune

Repérage graphique (point ou périmètre) :



Photographie :



Date de la prise de vue : 2 0 2 1

Photographe : LYS-HAUT-LAYON

Identification du patrimoine à protégerNom de l'édifice ou élément : Croix Soc (ou Croix Seule)Typologie du bâti : Croix & CalvairesRepères historiques (date) : 17èmeAuteur(s) : NCType de propriété (communale, départementale, privée, ou sectionnale) : Privée**Descriptif du bien :**Croix de chemin en falun et pierre de taille**Proposition de prescriptions de nature à assurer la préservation, la conservation ou la restauration du bien :**Soumettre au permis de démoliren cas de réhabilitation, conservation des facteurs représentatifs et des matériaux locaux et d'origine**Identification des arbres à protéger**

Âge estimé : _____

Taille Hauteur : _____ Diâmètre : _____

Critères d'identification :

- l'arbre présente une morphologie ou physionomie impaire
- l'arbre possède un fonctionnement original ou des adaptations particulières au milieu (ex : posé sur rocher...)
- l'arbre présente des particularités physiologiques (ex : blanchissement d'une partie du feuillage...)
- l'arbre constitue un gîte pour la faune
- autre : _____

Justifier :**État du bien / État de l'arbre :**Bon état structurel général**Descriptif des abords :**En campagneInclus dans une propriété privée / Visible de la voirie

FICHE DE RENSEIGNEMENT POUR LA REALISATION DE L'INVENTAIRE (1 fiche par par petit patrimoine ou élément paysagèr)

à remplir par les services de Cholet Agglomération

N ° de la fiche :	Statut de la demande :
	Date de traitement de la demande : / /

Commune : LYS-HAUT-LAYON (LE VOIDE)

N° de parcelle : 379 C0012

Nom du lieu - dit : La Retruère

Date de la demande : 3 1 0 / 5 / 2 0 2 4

Objet de la demande

Ajout d'un élément patrimonial Suppression d'un élément patrimonial Ajout d'un élément paysager remarquable

L'élément est - il situé dans un périmètre d'« invariants » :

<input type="checkbox"/> Environnement et patrimoine naturel <i>Natura 2000, Sites classés, sites inscrits, ZNIEFF, EBC, zones humides, captage d'eau potable...</i>	Préciser :
<input type="checkbox"/> Patrimoine bâti <i>Monuments historiques, sites classés, sites inscrits, SPR, zones de sensibilité archéologique...</i>	Préciser :
<input type="checkbox"/> Risques et nuisances <i>Risques naturels (inondations, mouvements de terrain...), technologiques, nuisances sonores...</i>	Préciser :
<input type="checkbox"/> Activités agricoles <i>Siège d'exploitation, bâtiment générant un périmètre de réciprocity, circulation d'engins agricoles...</i>	Préciser :
<input type="checkbox"/> Activités humaines <i>Station épuration, carrières, ICPE...</i>	Préciser :

Intêret de la préservation

Inscription en tant qu'élément patrimonial ou paysager à protéger au titre de l'article L151-19 du Code de l'urbanisme pour des motifs d'ordre :

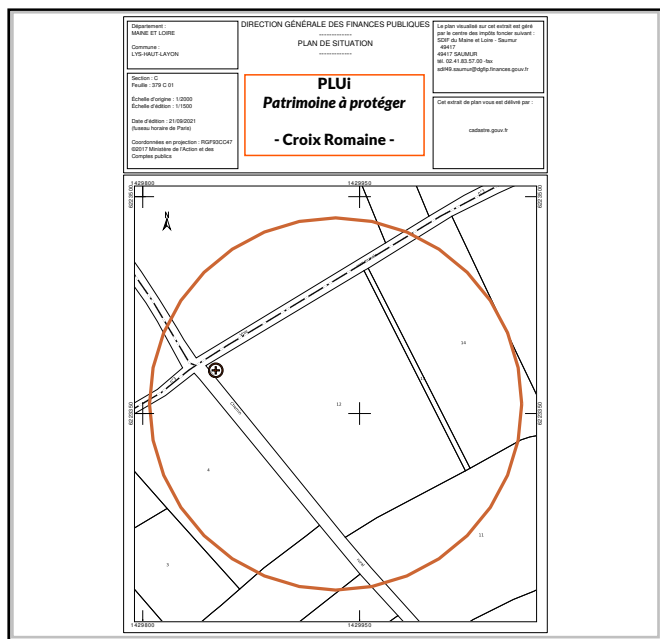
Historique Culturel Architectural

Inscription en tant qu'élément paysager à protéger au titre de l'article L151-23 du Code de l'urbanisme pour des motifs d'ordre :


Écologique

Justification de l'intérêt : Monument représentatif de l'histoire religieuse de la commune

Repérage graphique (point ou périmètre) :



Photographie :



Date de la prise de vue : 2 0 2 1

Photographe : LYS-HAUT-LAYON

Identification du patrimoine à protégerNom de l'édifice ou élément : Croix RomaineTypologie du bâti : Croix & CalvairesRepères historiques (date) : 1860Auteur(s) : NCType de propriété (communale, départementale, privée, ou sectionnale) : Privée**Descriptif du bien :**Mérimée IA00052443Croix de chemin bénite le 7 octobre 1860,.**Proposition de prescriptions de nature à assurer la préservation, la conservation ou la restauration du bien :**Soumettre au permis de démoliren cas de réhabilitation, conservation des facteurs représentatifs et des matériaux locaux et d'origine**Identification des arbres à protéger**

Âge estimé : _____

Taille Hauteur : _____ Diamètre : _____

Critères d'identification :

- l'arbre présente une morphologie ou physionomie impaire
- l'arbre possède un fonctionnement original ou des adaptations particulières au milieu (ex : posé sur rocher...)
- l'arbre présente des particularités physiologiques (ex : blanchissement d'une partie du feuillage...)
- l'arbre constitue un gîte pour la faune
- autre : _____

Justifier :**État du bien / État de l'arbre :**Bon état structurel général**Descriptif des abords :**En campagneInclus dans une propriété privée / Visible de la voirie

FICHE DE RENSEIGNEMENT POUR LA REALISATION DE L'INVENTAIRE (1 fiche par par petit patrimoine ou élément paysagèr)

à remplir par les services de Cholet Agglomération

N ° de la fiche :	Statut de la demande :
	Date de traitement de la demande : / /

Commune : LYS-HAUT-LAYON (LE VOIDE)

N° de parcelle : 379 B 1453

Nom du lieu - dit : Le Valon

Date de la demande : 3 1 0 / 5 / 2 0 2 4

Objet de la demande

- Ajout d'un élément patrimonial Suppression d'un élément patrimonial Ajout d'un élément paysager remarquable

L'élément est - il situé dans un périmètre d' « invariants » :

- | | |
|---|------------------|
| <input type="checkbox"/> Environnement et patrimoine naturel
<i>Natura 2000, Sites classés, sites inscrits, ZNIEFF, EBC, zones humides, captage d'eau potable...</i> | Préciser : |
| <input type="checkbox"/> Patrimoine bâti
<i>Monuments historiques, sites classés, sites inscrits, SPR, zones de sensibilité archéologique...</i> | Préciser : |
| <input type="checkbox"/> Risques et nuisances
<i>Risques naturels (inondations, mouvements de terrain...), technologiques, nuisances sonores...</i> | Préciser : |
| <input type="checkbox"/> Activités agricoles
<i>Siège d'exploitation, bâtiment générant un périmètre de réciprocity, circulation d'engins agricoles...</i> | Préciser : |
| <input type="checkbox"/> Activités humaines
<i>Station épuration, carrières, ICPE...</i> | Préciser : |

Intêret de la préservation

Inscription en tant qu'élément patrimonial ou paysager à protéger au titre de l'article L151-19 du Code de l'urbanisme pour des motifs d'ordre :

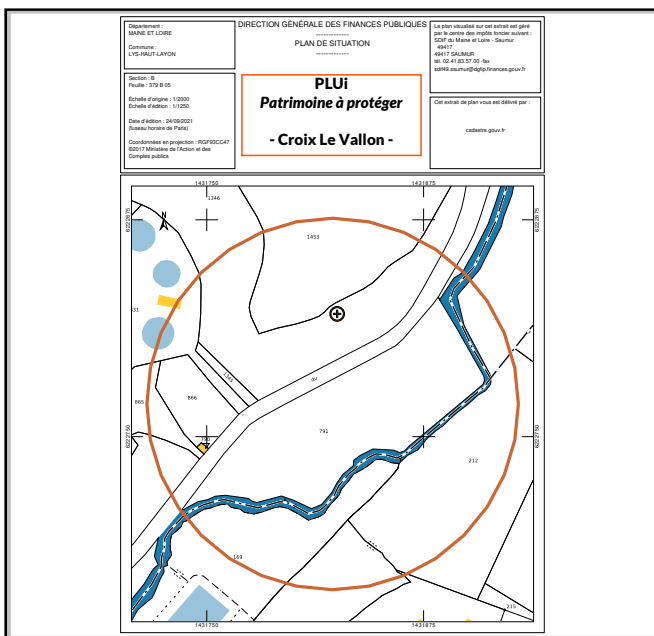
- Historique Culturel Architectural

Inscription en tant qu'élément paysager à protéger au titre de l'article L151-23 du Code de l'urbanisme pour des motifs d'ordre :


- Écologique

Justification de l'intérêt : Monument représentatif de l'histoire religieuse de la commune

Repérage graphique (point ou périmètre) :



Photographie :



Date de la prise de vue : 2 0 2 1

Photographe : LYS-HAUT-LAYON

Identification du patrimoine à protégerNom de l'édifice ou élément : Croix du ValonTypologie du bâti : Croix & CalvairesRepères historiques (date) : NCAuteur(s) : NCType de propriété (communale, départementale, privée, ou sectionnale) : Privée**Descriptif du bien :**Croix en bois et socle pierre**Proposition de prescriptions de nature à assurer la préservation, la conservation ou la restauration du bien :**Soumettre au permis de démoliren cas de réhabilitation, conservation des facteurs représentatifs et des matériaux locaux et d'origine**Identification des arbres à protéger**

Âge estimé : _____

Taille Hauteur : _____ Diamètre : _____

Critères d'identification :

- l'arbre présente une morphologie ou physionomie impaire
- l'arbre possède un fonctionnement original ou des adaptations particulières au milieu (ex : posé sur rocher...)
- l'arbre présente des particularités physiologiques (ex : blanchissement d'une partie du feuillage...)
- l'arbre constitue un gîte pour la faune
- autre : _____

Justifier :**État du bien / État de l'arbre :**Bon état structurel général**Descriptif des abords :**En campagneInclus dans une propriété privée / Visible de la voirie

FICHE DE RENSEIGNEMENT POUR LA REALISATION DE L'INVENTAIRE (1 fiche par par petit patrimoine ou élément paysagèr)

à remplir par les services de Cholet Agglomération

N ° de la fiche : _____ Statut de la demande : _____
Date de traitement de la demande : _____ / _____ / _____

Commune : LYS-HAUT-LAYON (LE VOIDE)
N° de parcelle : 379 B 0755
Nom du lieu - dit : La Bilangerie
Date de la demande : 3 1 0 / 5 / 2 0 2 4

Objet de la demande

- Ajout d'un élément patrimonial Suppression d'un élément patrimonial Ajout d'un élément paysager remarquable

L'élément est - il situé dans un périmètre d' « invariants » :

Environnement et patrimoine naturel *Préciser :*
Natura 2000, Sites classés, sites inscrits, ZNIEFF, EBC, zones humides, captage d'eau potable...

Patrimoine bâti *Préciser :*
Monuments historiques, sites classés, sites inscrits, SPR, zones de sensibilité archéologique...

Risques et nuisances *Préciser :*
Risques naturels (inondations, mouvements de terrain...), technologiques, nuisances sonores...

Activités agricoles *Préciser :*
Siège d'exploitation, bâtiment générant un périmètre de réciprocité, circulation d'engins agricoles...

Activités humaines *Préciser :*
Station épuration, carrières, ICPE...

Intêret de la préservation

Inscription en tant qu'élément patrimonial ou paysager à protéger au titre de l'article L151-19 du Code de l'urbanisme pour des motifs d'ordre :

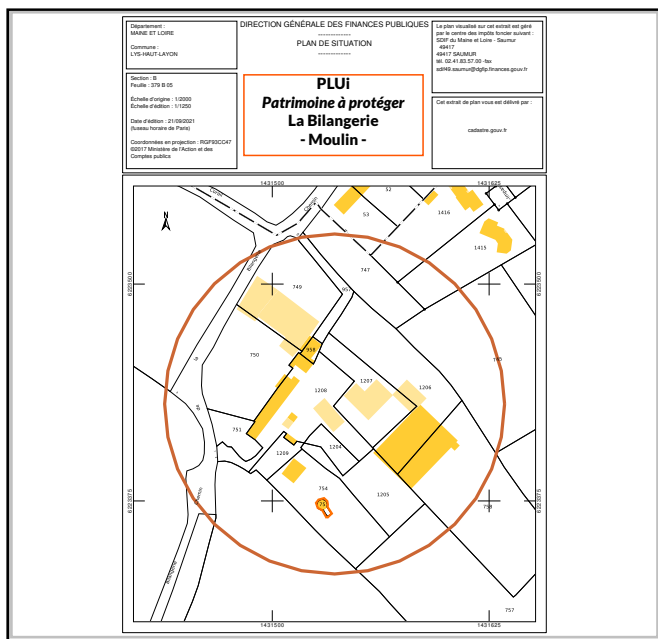
- Historique Culturel Architectural

Inscription en tant qu'élément paysager à protéger au titre de l'article L151-23 du Code de l'urbanisme pour des motifs d'ordre :

- Écologique

Justification de l'intêret : Bâti représentatif de l'histoire et l'architecture rurale de la commune

Repérage graphique (point ou périmètre) :



Photographie :



Date de la prise de vue : 2 0 2 4

Photographe : LYS-HAUT-LAYON

Identification du patrimoine à protéger

Nom de l'édifice ou élément : Moulin de la BilangerieTypologie du bâti : Bâtiment d'activités ruralesRepères historiques (date) : 17ème - 19èmeAuteur(s) : NCType de propriété (communale, départementale, privée, ou sectionnale) : Privée

Descriptif du bien :

Mérimée IA00052463Moulin à vent cavier du 17e siècle ? ; remanié milieu 19e siècle

Proposition de prescriptions de nature à assurer la préservation, la conservation ou la restauration du bien :

Soumettre au permis de démoliren cas de réhabilitation, conservation des facteurs représentatifs et des matériaux locaux et d'origine

Identification des arbres à protéger

Âge estimé : _____

Taille Hauteur : _____ Diamètre : _____

Critères d'identification :

- l'arbre présente une morphologie ou physionomie impaire
- l'arbre possède un fonctionnement original ou des adaptations particulières au milieu (ex : posé sur rocher...)
- l'arbre présente des particularités physiologiques (ex : blanchissement d'une partie du feuillage...)
- l'arbre constitue un gîte pour la faune
- autre : _____

Justifier :

État du bien / État de l'arbre :

Mauvais état (vestige)

Descriptif des abords :

En villageInclus dans une propriété privée / Visible de la voirie

FICHE DE RENSEIGNEMENT POUR LA REALISATION DE L'INVENTAIRE (1 fiche par par petit patrimoine ou élément paysagèr)

à remplir par les services de Cholet Agglomération

N ° de la fiche :	Statut de la demande :
	Date de traitement de la demande : / /

Commune : LYS-HAUT-LAYON (LE VOIDE)

N° de parcelle : 379 B 0333

Nom du lieu - dit : La Cave

Date de la demande : 3 1 0 / 5 / 2 0 2 4

Objet de la demande

Ajout d'un élément patrimonial Suppression d'un élément patrimonial Ajout d'un élément paysager remarquable

L'élément est - il situé dans un périmètre d'« invariants » :

<input type="checkbox"/> Environnement et patrimoine naturel <i>Natura 2000, Sites classés, sites inscrits, ZNIEFF, EBC, zones humides, captage d'eau potable...</i>	Préciser :
<input type="checkbox"/> Patrimoine bâti <i>Monuments historiques, sites classés, sites inscrits, SPR, zones de sensibilité archéologique...</i>	Préciser :
<input type="checkbox"/> Risques et nuisances <i>Risques naturels (inondations, mouvements de terrain...), technologiques, nuisances sonores...</i>	Préciser :
<input type="checkbox"/> Activités agricoles <i>Siège d'exploitation, bâtiment générant un périmètre de réciprocity, circulation d'engins agricoles...</i>	Préciser :
<input type="checkbox"/> Activités humaines <i>Station épuration, carrières, ICPE...</i>	Préciser :

Intêret de la préservation

Inscription en tant qu'élément patrimonial ou paysager à protéger au titre de l'article L151-19 du Code de l'urbanisme pour des motifs d'ordre :

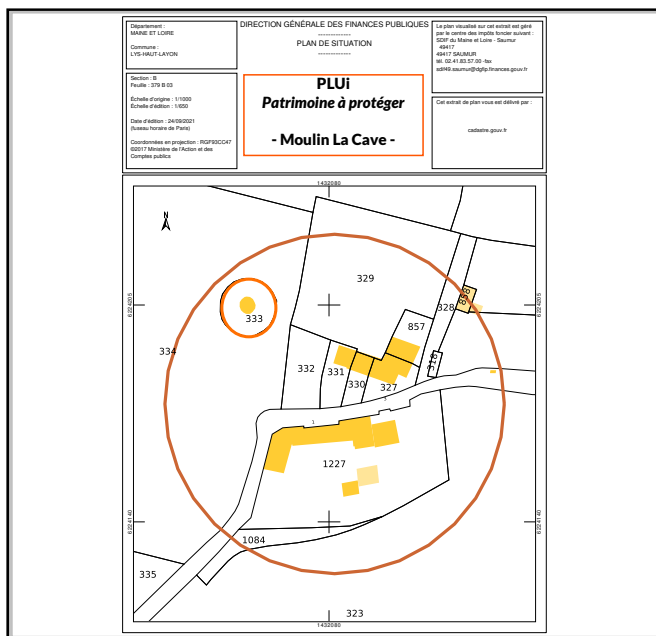
Historique Culturel Architectural

Inscription en tant qu'élément paysager à protéger au titre de l'article L151-23 du Code de l'urbanisme pour des motifs d'ordre :

Écologique

Justification de l'intêret : Bâti représentatif de l'histoire et l'architecture rurale de la commune

Repérage graphique (point ou périmètre) :



Photographie :



Date de la prise de vue : 2 0 2 4

Photographe : LYS-HAUT-LAYON

Identification du patrimoine à protégerNom de l'édifice ou élément : **Moulin de la Cave**Typologie du bâti : **Bâtiment d'activités rurales**Repères historiques (date) : **1627, 1769, 1822**Auteur(s) : **NC**

Type de propriété (communale, départementale, privée, ou sectionnale) :

Descriptif du bien :**Mérimée IA00052427**

Moulin à vent cavier du début 2e quart 17e siècle, porte la date de 1627 ainsi qu'une inscription difficilement lisible ; linteau de cheminée porte les dates de 1769 et 1822, accompagnées de l'inscription : Baranger 1822 meunier

Proposition de prescriptions de nature à assurer la préservation, la conservation ou la restauration du bien :**Soumettre au permis de démolir****en cas de réhabilitation, conservation des facteurs représentatifs et des matériaux locaux et d'origine****Identification des arbres à protéger**

Âge estimé :

Taille Hauteur : Diâmètre :

Critères d'identification :

- l'arbre présente une morphologie ou physionomie impaire
- l'arbre possède un fonctionnement original ou des adaptations particulières au milieu (ex : posé sur rocher...)
- l'arbre présente des particularités physiologiques (ex : blanchissement d'une partie du feuillage...)
- l'arbre constitue un gîte pour la faune
- autre :

Justifier :**État du bien / État de l'arbre :****Bon état structurel général****Descriptif des abords :****En village****Inclus dans une propriété privée / Visible de la voirie**

FICHE DE RENSEIGNEMENT POUR LA REALISATION DE L'INVENTAIRE (1 fiche par petit patrimoine ou élément paysager)

à remplir par les services de Cholet Agglomération

N ° de la fiche :	Statut de la demande :
	Date de traitement de la demande : / /

Commune : SAINT-CHRISTOPHE-DU-BOIS
N° de parcelle : AI0216
Nom du lieu - dit :
Date de la demande : 24 /05/ 2024

Objet de la demande

Ajout d'un élément patrimonial Suppression d'un élément patrimonial Ajout d'un élément paysager remarquable

L'élément est - il situé dans un périmètre d'« invariants » :

<input type="checkbox"/> Environnement et patrimoine naturel <i>Natura 2000, Sites classés, sites inscrits, ZNIEFF, EBC, zones humides, captage d'eau potable...</i>	Préciser : Cedre
<input type="checkbox"/> Patrimoine bâti <i>Monuments historiques, sites classés, sites inscrits, SPR, zones de sensibilité archéologique...</i>	Préciser :
<input type="checkbox"/> Risques et nuisances <i>Risques naturels (inondations, mouvements de terrain...), technologiques, nuisances sonores...</i>	Préciser :
<input type="checkbox"/> Activités agricoles <i>Siège d'exploitation, bâtiment générant un périmètre de réciprocité, circulation d'engins agricoles...</i>	Préciser :
<input type="checkbox"/> Activités humaines <i>Station épuration, carrières, ICPE...</i>	Préciser :

Intérêt de la préservation

Inscription en tant qu'élément patrimonial ou paysager à protéger au titre de l'article L151-19 du Code de l'urbanisme pour des motifs d'ordre :

Historique Culturel Architectural

Inscription en tant qu'élément paysager à protéger au titre de l'article L151-23 du Code de l'urbanisme pour des motifs d'ordre :

Écologique

Justification de l'intérêt :

Repérage graphique (point ou périmètre) :

Photographie :

Voir document en PJ

Voir document en PJ

Date de la prise de vue : _____

Photographe : _____

Identification du patrimoine à protéger

Nom de l'édifice ou élément : _____

Typologie du bâti : _____

Repères historiques (date) : _____

Auteur(s) : _____

Type de propriété (communale, départementale, privée, ou sectionnale) : Communale

Descriptif du bien :

Proposition de prescriptions de nature à assurer la préservation, la conservation ou la restauration du bien :

Identification des arbres à protéger

Âge estimé : environ 150 ans

Taille Hauteur : ~ 25 m Diamètre : 1,70 m

Critères d'identification :

- l'arbre présente une morphologie ou physionomie impaire
- l'arbre possède un fonctionnement original ou des adaptations particulières au milieu (ex : posé sur rocher...)
- l'arbre présente des particularités physiologiques (ex : blanchissement d'une partie du feuillage...)
- l'arbre constitue un gîte pour la faune
- autre : _____

Justifier : _____

État du bien / État de l'arbre :

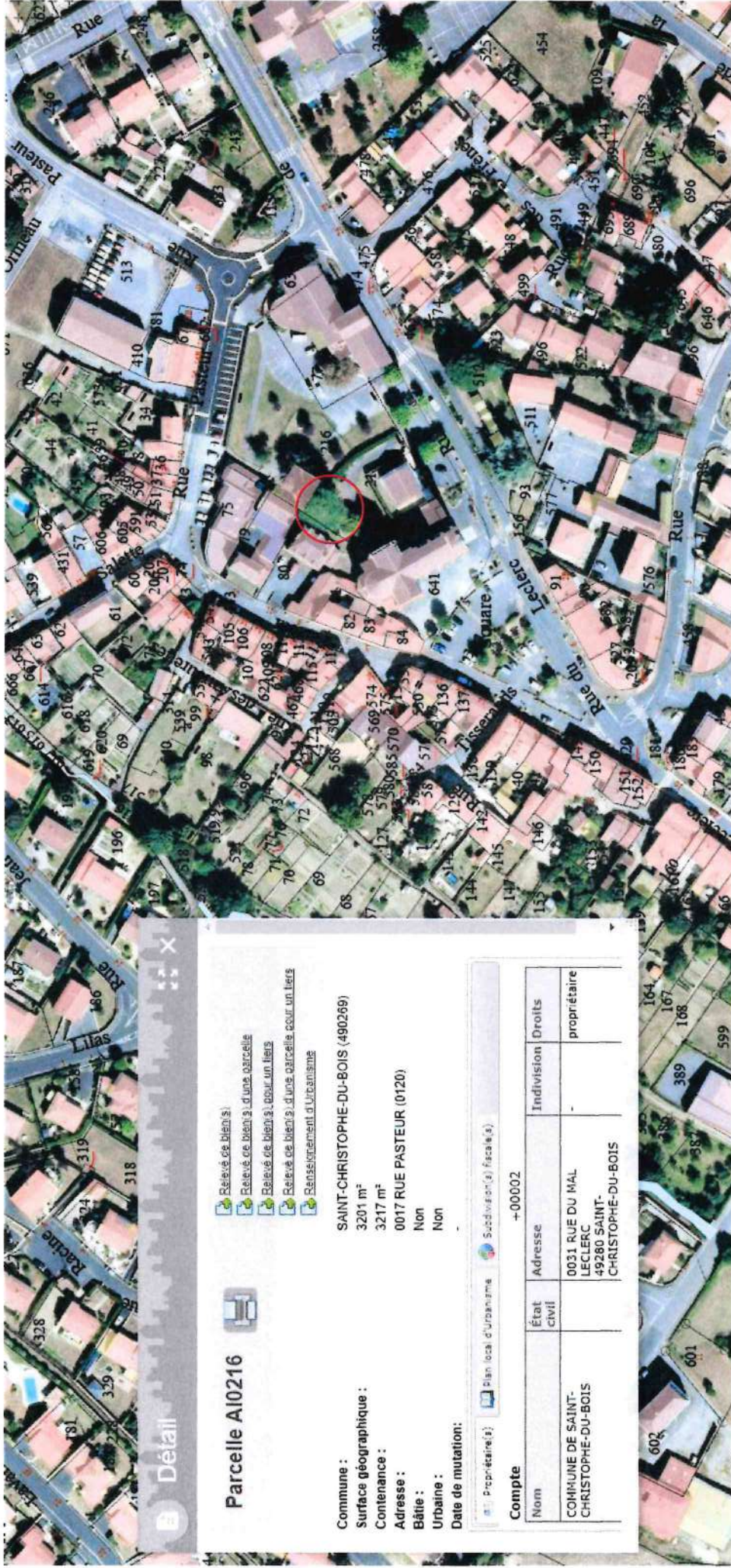
Bonne santé

Descriptif des abords :

Cèdre – Parcelle AI0216



CEDRE – SAINT CHRISTOPHE DU BOIS



Détail

Parcelle A10216

- Relevé de biens :
- Relevé de biens d'une parcelle
- Relevé de biens d'un lot
- Relevé de biens d'une parcelle pour un lot
- Règlement d'Urbanisme

Commune : SAINT-CHRISTOPHE-DU-BOIS (490269)
Surface géographique : 3201 m²
Contenance : 3217 m²
Adresse : 0017 RUE PASTEUR (0120)
Bâti : Non
Urbaine : Non
Date de mutation:

Propriétaire(s) : Subdivision(s) fiscale(s)

Compte : +00002

Nom	État civil	Adresse	Indivision	Droits
COMMUNE DE SAINT-CHRISTOPHE-DU-BOIS	civil	0031 RUE DU MAL LECLERC 49280 SAINT-CHRISTOPHE-DU-BOIS	-	propriétaire

FICHE DE RENSEIGNEMENT POUR LA REALISATION DE L'INVENTAIRE (1 fiche par par petit patrimoine ou élément paysagèr)

à remplir par les services de Cholet Agglomération

N ° de la fiche :	Statut de la demande :
	Date de traitement de la demande : / /

Commune : **ST-CRISTOPHE-DU-BOIS**

N° de parcelle : **AK0039**

Nom du lieu - dit :

Date de la demande : **20 / 06 / 2024**

Objet de la demande

Ajout d'un élément patrimonial Suppression d'un élément patrimonial Ajout d'un élément paysager remarquable

L'élément est - il situé dans un périmètre d'« invariants » :

<input type="checkbox"/> Environnement et patrimoine naturel <i>Natura 2000, Sites classés, sites inscrits, ZNIEFF, EBC, zones humides, captage d'eau potable...</i>	Préciser :
<input checked="" type="checkbox"/> Patrimoine bâti <i>Monuments historiques, sites classés, sites inscrits, SPR, zones de sensibilité archéologique...</i>	Préciser : CARVAIRE DU BOURG
<input type="checkbox"/> Risques et nuisances <i>Risques naturels (inondations, mouvements de terrain...), technologiques, nuisances sonores...</i>	Préciser :
<input type="checkbox"/> Activités agricoles <i>Siège d'exploitation, bâtiment générant un périmètre de réciprocité, circulation d'engins agricoles...</i>	Préciser :
<input type="checkbox"/> Activités humaines <i>Station épuration, carrières, ICPE...</i>	Préciser :

Intêret de la préservation

Inscription en tant qu'élément patrimonial ou paysager à protéger au titre de l'article L151-19 du Code de l'urbanisme pour des motifs d'ordre :

Historique Culturel Architectural

Inscription en tant qu'élément paysager à protéger au titre de l'article L151-23 du Code de l'urbanisme pour des motifs d'ordre :

Écologique

Justification de l'intêret : _____

Repérage graphique (point ou périmètre) :

Photographie :

Voie en PS

Voie en PS

Date de la prise de vue : _____

Photographe : _____

Identification du patrimoine à protéger

Nom de l'édifice ou élément : Calvaire du Bourg

Typologie du bâti :

Repères historiques (date) :

Auteur(s) :

Type de propriété (communale, départementale, privée, ou sectionnale) : Communale

Descriptif du bien :

Proposition de prescriptions de nature à assurer la préservation, la conservation ou la restauration du bien :

Identification des arbres à protéger

Âge estimé :

Taille Hauteur : Diâmètre :

Critères d'identification :

- l'arbre présente une morphologie ou physionomie impaire
- l'arbre possède un fonctionnement original ou des adaptations particulières au milieu (ex : posé sur rocher...)
- l'arbre présente des particularités physiologiques (ex : blanchissement d'une partie du feuillage...)
- l'arbre constitue un gîte pour la faune
- autre :

Justifier :

État du bien / État de l'arbre :

Descriptif des abords :

CALVAIRE DU BOURG – SAINT CHRISTOPHE DU BOIS



Erigé en 1880

FICHE DE RENSEIGNEMENT POUR LA REALISATION DE L'INVENTAIRE (1 fiche par par petit patrimoine ou élément paysagèr)

à remplir par les services de Cholet Agglomération

N ° de la fiche :	Statut de la demande : _____
	Date de traitement de la demande : _____ / ____ / ____

Commune : **ST-CHRISTOPHE-DU-BOIS**

N° de parcelle : **AE044**

Nom du lieu - dit : **La Prairie**

Date de la demande : **20 06 / 2024**

Objet de la demande

- Ajout d'un élément patrimonial Suppression d'un élément patrimonial Ajout d'un élément paysager remarquable

L'élément est - il situé dans un périmètre d'« invariants » :

- | | |
|---|---|
| <input type="checkbox"/> Environnement et patrimoine naturel
<i>Natura 2000, Sites classés, sites inscrits, ZNIEFF, EBC, zones humides, captage d'eau potable...</i> | Préciser : _____ |
| <input checked="" type="checkbox"/> Patrimoine bâti
<i>Monuments historiques, sites classés, sites inscrits, SPR, zones de sensibilité archéologique...</i> | Préciser : LA CHAPELLE NOTRE-DAME DE PISIE |
| <input type="checkbox"/> Risques et nuisances
<i>Risques naturels (inondations, mouvements de terrain...), technologiques, nuisances sonores...</i> | Préciser : _____ |
| <input type="checkbox"/> Activités agricoles
<i>Siège d'exploitation, bâtiment générant un périmètre de réciprocité, circulation d'engins agricoles...</i> | Préciser : _____ |
| <input type="checkbox"/> Activités humaines
<i>Station épuration, carrières, ICPE...</i> | Préciser : _____ |

Intêret de la préservation

Inscription en tant qu'élément patrimonial ou paysager à protéger au titre de l'article L151-19 du Code de l'urbanisme pour des motifs d'ordre :

- Historique Culturel Architectural

Inscription en tant qu'élément paysager à protéger au titre de l'article L151-23 du Code de l'urbanisme pour des motifs d'ordre :

- Écologique

Justification de l'intérêt : _____

Repérage graphique (point ou périmètre) :

Photographie :

Voie en PS

Voie en PS

Date de la prise de vue : _____

Photographe : _____

Identification du patrimoine à protéger

Nom de l'édifice ou élément : La Chapelle Notre - Dame de Libie

Typologie du bâti :

Repères historiques (date) :

Auteur(s) :

Type de propriété (communale, départementale, privée, ou sectionnale) : privée

Descriptif du bien :

La Chapelle Notre - Dame de Libie

Proposition de prescriptions de nature à assurer la préservation, la conservation ou la restauration du bien :

Identification des arbres à protéger

Âge estimé :

Taille Hauteur : Diâmètre :

Critères d'identification :

- l'arbre présente une morphologie ou physionomie impaire
- l'arbre possède un fonctionnement original ou des adaptations particulières au milieu (ex : posé sur rocher...)
- l'arbre présente des particularités physiologiques (ex : blanchissement d'une partie du feuillage...)
- l'arbre constitue un gîte pour la faune
- autre :

Justifier :

État du bien / État de l'arbre :

Descriptif des abords :

LA CHAPELLE NOTRE-DAME DE PITIÉ – SAINT CHRISTOPHE DU BOIS



La petite chapelle se dresse à la Proutière, route de la Flèche. Construite en 1689, elle abrite une vieille statue de la Vierge Marie en bois polychrome. Autrefois, on y présentait les jeunes enfants peureux qui tardaient à faire leurs premiers pas.

LA CHAPELLE NOTRE-DAME DE PITIÉ – SAINT CHRISTOPHE DU BOIS



[Accueil](#) > [Pays de la Loire](#) > [Cholet](#)

Près de Cholet. Une chapelle où l'on guérissait la peur

La commune de Saint-Christophe-du-Bois possède trois sentiers pédestres balisés, qui passent près de la chapelle de l'Antrinière. Un lieu fréquenté par les familles qui y amènent leurs enfants.



La chapelle de Notre-Dame de Pitié, à Saint-Christophe-du-Bois. | OUEST-FRANCE

Ouest-France

Publié le 11/08/2018 à 17h45

[Lire le journal](#)

L'association [Randonnées et patrimoine christophoriens](#) a balisé trois circuits pédestres à partir de la place de l'Église, à [Saint-Christophe-du-Bois](#). Le circuit des Jonquilles, de 6 km (balisage jaune) ; celui des Coquelicots, de 11 km (rouge) ; et celui des Éoliennes, de 16 km (bleu).

Tous ces parcours passent par la Proutière, où les promeneurs découvrent une chapelle, dite Notre-Dame de Pitié. Quelques Christophoriens ont effectué des recherches. L'abbé Laumonier, curé de la paroisse de 1908 à 1944, a transcrit bon nombre d'anecdotes vécues ou rapportées dans la commune. Louis Vigneron s'en est fait l'écho dans son livre, *La vie et les*

Un lieu datant de 1689

La chapelle est située sur la voie antique de Mortagne, à Saint-André. Elle porte, sur une pierre frontale, la date de sa construction : 1689. Elle aurait été érigée à la suite d'un vœu du propriétaire d'une ferme des environs, la famille Saint-Domingo.

Profitez-vous de vos avantages abonné(e)s ?

Places de concerts, de matchs, livres... ils vous attendent sur LaPlace [J'y vais](#)

Celui-ci se serait trouvé assailli, une nuit, par un inconnu. Il aurait alors fait le vœu, s'il échappait à ces coups, de bâtir en ce lieu une chapelle dédiée à la Vierge. Immédiatement, l'inconnu aurait lâché prise et disparu.

L'édifice a été entretenu au fil des siècles. En 1813, puis à la fin du XIX^e siècle. Plus récemment, en 1993, l'association des Croix et chapelles de l'Anjou a changé la porte et réalisé un travail sur les murs.

Une dernière restauration en 1993


« Un maçon et un menuisier de la commune ont été aidés par les scouts de France. Pour assurer le coût de la restauration de 14 862 francs, le conseil général en a donné 14 000 et le reste a été apporté par la commune », se souvient un Christophorien.

Newsletter La Matinale

Recevez l'essentiel de l'actualité nationale et internationale. [Je m'inscris](#)

Depuis l'origine, les gens sont venus en pèlerinage pour y guérir de la peur. On y présentait, en particulier, les jeunes enfants qui tardaient à faire leurs premiers pas. Aujourd'hui, les pèlerinages ont disparu, mais des familles viennent toujours y présenter leurs enfants.

Vous pouvez aussi consulter les pages de la rubrique "Actualités" de la page d'accueil de Ouest-France.



La statue de la Vierge en bois polychrome. | OUEST-FRANCE

Françoise Manceau, qui habite l'Antrinière toute proche et dont la famille est propriétaire de la chapelle, témoigne : « **Il y a environ un siècle, notre famille a acheté l'Antrinière et la chapelle qui était sur les terres proches de la Proutière. Elle abrite une très vieille statue de la Vierge Marie en bois polychrome. Depuis, tous les ans, des familles viennent nous demander les clés pour aller prier avec leurs enfants.** »

Ces lieux semblent cacher d'autres anecdotes mystérieuses. « **Dans le champ d'à côté, il y avait des menhirs. Notre père nous a toujours dit que des recherches avaient été entreprises et qu'une tombe aurait été découverte.** »

Enlevés ou enfouis, les menhirs ont aujourd'hui disparu, mais les randonneurs pourront jeter un œil par les lucarnes de la chapelle. Ils pourront intercéder auprès de la Vierge, placée sur le petit autel, avant de poursuivre leur marche, rassurés.

Parcours consultables sur le site : www.saint-christophe-du-bois.fr

Cholet

Saint-Christophe-du-Bois

Les Éoliennes
16,80 km - 3 heures 45

Chapelle
Notre Dame de Pitié

Pont de la Rousse

St-Christophe-
du-Bois

Éoliennes

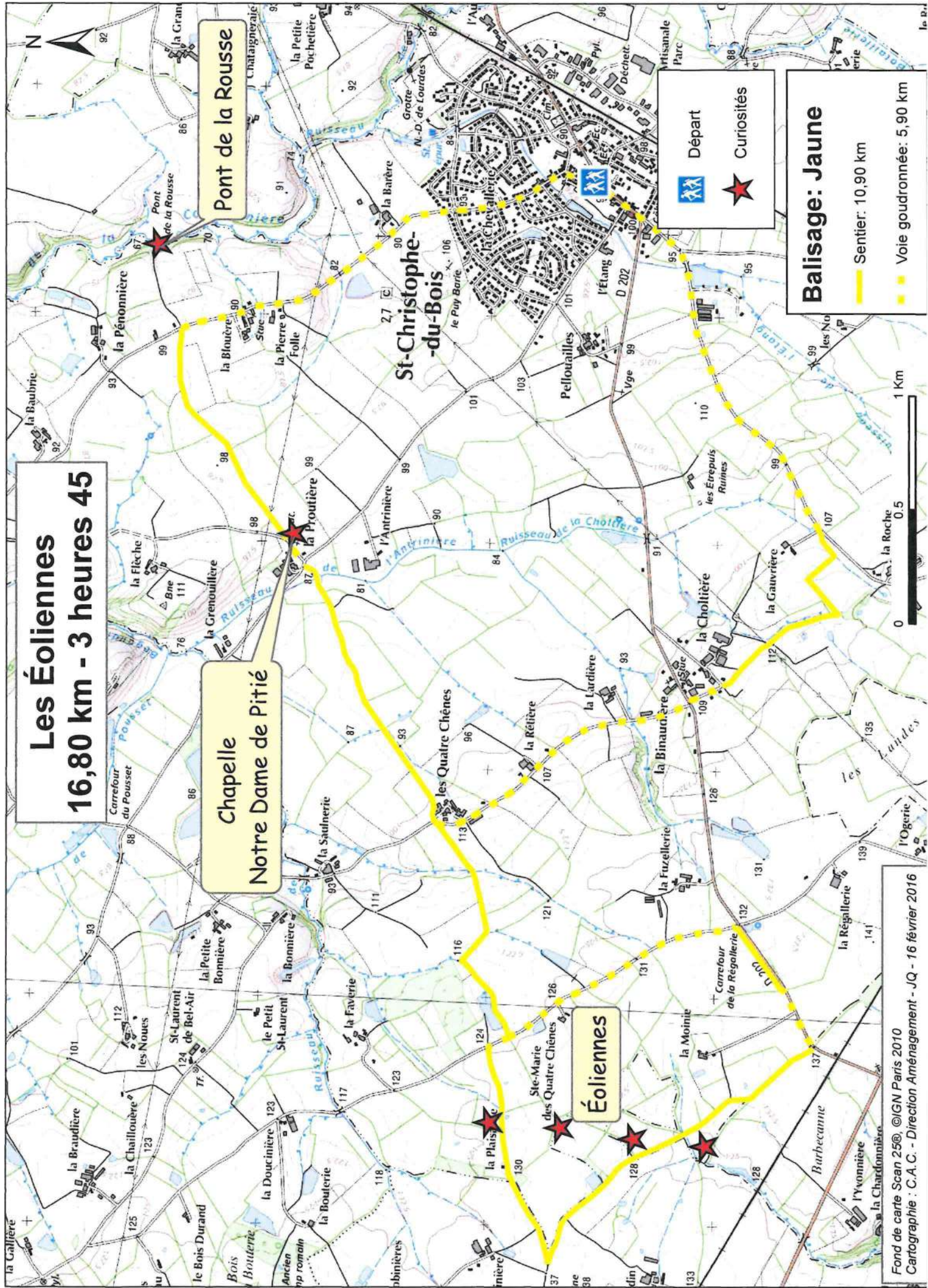
Départ


Curiosités


Balilage: Jaune

-  Sentier: 10,90 km
-  Voie goudronnée: 5,90 km

Fond de carte Scan 250. ©IGN Paris 2010
Cartographie : C.A.C. - Direction Aménagement - JQ - 16 février 2016



FICHE DE RENSEIGNEMENT POUR LA REALISATION DE L'INVENTAIRE
(1 fiche par par petit patrimoine ou élément paysagèr)

à remplir par les services de Cholet Agglomération

N ° de la fiche :	Statut de la demande :
	Date de traitement de la demande : / /

Commune : **ST-CRISTOPHE-DU-BOIS**

N° de parcelle : **AH0042**

Nom du lieu - dit :

Date de la demande : **20 / 06 / 2024**

Objet de la demande

Ajout d'un élément patrimonial Suppression d'un élément patrimonial Ajout d'un élément paysager remarquable

L'élément est - il situé dans un périmètre d'« invariants » :

<input checked="" type="checkbox"/> Environnement et patrimoine naturel <i>Natura 2000, Sites classés, sites inscrits, ZNIEFF, EBC, zones humides, captage d'eau potable...</i>	Préciser :
<input checked="" type="checkbox"/> Patrimoine bâti <i>Monuments historiques, sites classés, sites inscrits, SPR, zones de sensibilité archéologique...</i>	Préciser : Grotte de Lardes
<input type="checkbox"/> Risques et nuisances <i>Risques naturels (inondations, mouvements de terrain...), technologiques, nuisances sonores...</i>	Préciser :
<input type="checkbox"/> Activités agricoles <i>Siège d'exploitation, bâtiment générant un périmètre de réciprocité, circulation d'engins agricoles...</i>	Préciser :
<input type="checkbox"/> Activités humaines <i>Station épuration, carrières, ICPE...</i>	Préciser :

Intêret de la préservation

Inscription en tant qu'élément patrimonial ou paysager à protéger au titre de l'article L151-19 du Code de l'urbanisme pour des motifs d'ordre :

Historique Culturel Architectural

Inscription en tant qu'élément paysager à protéger au titre de l'article L151-23 du Code de l'urbanisme pour des motifs d'ordre :

Écologique

Justification de l'intêret :

Repérage graphique (point ou périmètre) :

Photographie :

Voir en PS

Voir en PS

Date de la prise de vue :

Photographe :

Identification du patrimoine à protéger

Nom de l'édifice ou élément : Grotte de Lundes

Typologie du bâti :

Repères historiques (date) :

Auteur(s) :

Type de propriété (communale, départementale, privée, ou sectionnale) : Commune

Descriptif du bien :

grotte à l'entrée de la forêt

Proposition de prescriptions de nature à assurer la préservation, la conservation ou la restauration du bien :

Identification des arbres à protéger

Âge estimé :

Taille Hauteur : Diamètre :

Critères d'identification :

- l'arbre présente une morphologie ou physionomie impaire
- l'arbre possède un fonctionnement original ou des adaptations particulières au milieu (ex : posé sur rocher...)
- l'arbre présente des particularités physiologiques (ex : blanchissement d'une partie du feuillage...)
- l'arbre constitue un gîte pour la faune
- autre :

Justifier :

État du bien / État de l'arbre :

Descriptif des abords :

Patrimoine

Paysage

Patrimoine et Paysage

GROTTE DE LOURDES – SAINT CHRISTOPHE DU BOIS



Grotte créée à l'occasion d'une mission en 1957.
Cette grotte reçoit régulièrement la visite des Christophoriens et notamment un rassemblement à l'occasion de l'Assomption.



Détail

Parcelle AH0041

- Relève de bien(s)
- Relève de bien(s) d'une parcelle
- Relève de bien(s) pour un tiers
- Relève de bien(s) d'une parcelle pour un tiers
- Renseignement d'Urbanisme

Commune : SAINT-CHRISTOPHE-DU-BOIS (490289)
Surface géographique : 7587 m²
Contenance : 7660 m²
Adresse : L OUCHE DU PONT (B395)
Bâti : Non
Urbaine : Non

Date de mutation:

Plan local d'Urbanisme Subdivision(s) fiscale(s)

Compte +00002

Nom	Adresse	État civil	Indivision	Droits
COMMUNE DE SAINT-CHRISTOPHE-DU-BOIS	0031 RUE DU MAL LECLERC 49280 SAINT-CHRISTOPHE-DU-BOIS	civil	-	propriétaire



FICHE DE RENSEIGNEMENT POUR LA REALISATION DE L'INVENTAIRE (1 fiche par petit patrimoine ou élément paysagèr)

à remplir par les services de Cholet Agglomération

N ° de la fiche :	Statut de la demande :
	Date de traitement de la demande : / /

Commune : **ST-CHRISTOPHE-DU-BOIS**

N° de parcelle : **AJ0183**

Nom du lieu - dit :

Date de la demande : **20 / 06 / 2024**

Objet de la demande

Ajout d'un élément patrimonial Suppression d'un élément patrimonial Ajout d'un élément paysager remarquable

L'élément est - il situé dans un périmètre d'« invariants » :

<input type="checkbox"/> Environnement et patrimoine naturel <i>Natura 2000, Sites classés, sites inscrits, ZNIEFF, EBC, zones humides, captage d'eau potable...</i>	Préciser :
<input checked="" type="checkbox"/> Patrimoine bâti <i>Monuments historiques, sites classés, sites inscrits, SPR, zones de sensibilité archéologique...</i>	Préciser : ORATOIRE DE LA BINAUDIÈRE
<input type="checkbox"/> Risques et nuisances <i>Risques naturels (inondations, mouvements de terrain...), technologiques, nuisances sonores...</i>	Préciser :
<input type="checkbox"/> Activités agricoles <i>Siège d'exploitation, bâtiment générant un périmètre de réciprocité, circulation d'engins agricoles...</i>	Préciser :
<input type="checkbox"/> Activités humaines <i>Station épuration, carrières, ICPE...</i>	Préciser :

Intêret de la préservation

Inscription en tant qu'élément patrimonial ou paysager à protéger au titre de l'article L151-19 du Code de l'urbanisme pour des motifs d'ordre :

Historique Culturel Architectural

Inscription en tant qu'élément paysager à protéger au titre de l'article L151-23 du Code de l'urbanisme pour des motifs d'ordre :

Écologique

Justification de l'intérêt :

Repérage graphique (point ou périmètre) :

Photographie :

Voir en B

Voir en PS

Date de la prise de vue :

Photographie :

Identification du patrimoine à protéger

Nom de l'édifice ou élément : Gnaboine de la Binaudière

Typologie du bâti : _____

Repères historiques (date) : _____

Auteur(s) : _____

Type de propriété (communale, départementale, privée, ou sectionnale) : privée

Descriptif du bien :

Proposition de prescriptions de nature à assurer la préservation, la conservation ou la restauration du bien :

Identification des arbres à protéger

Âge estimé : _____

Taille Hauteur : _____ Diâmètre : _____

Critères d'identification :

- l'arbre présente une morphologie ou physionomie impaire
- l'arbre possède un fonctionnement original ou des adaptations particulières au milieu (ex : posé sur rocher...)
- l'arbre présente des particularités physiologiques (ex : blanchissement d'une partie du feuillage...)
- l'arbre constitue un gîte pour la faune
- autre : _____

Justifier : _____

État du bien / État de l'arbre :

Descriptif des abords :

ORATOIRE DE LA BINAUDIÈRE – SAINT CHRISTOPHE DU BOIS



Oratoire de la Binaudière érigé par la famille Delahaye, dont le bout de terrain a été racheté par un descendant pour pouvoir l'entretenir



Procession en 1927 des paroissiens pour porter la statue du Sacré-Cœur dans l'oratoire de la Binaudière



Détail

Parcelle AS0183

[Relève de bien\(s\)](#)
[Relève de bien\(s\) d'une parcelle](#)
[Relève de bien\(s\) pour un tiers](#)
[Relève de bien\(s\) d'une parcelle pour un tiers](#)
[Renseignant d'urbanisme](#)

Commune : SAINT-CHRISTOPHE-DU-BOIS (490269)
Surface géographique : 35 m²
Contenance : 36 m²
Adresse : LA BINAUDIÈRE (B028)
Bâti : Non
Urbaine : Non
Date de mutation : 28/12/2020

[Plan local d'urbanisme](#) [Historique](#) [Subdivision\(s\) face\(s\)](#)

Compte D0011

Nom	État civil	Adresse	Indivision	Droits
M DELAHAYE PIERRE LOUIS MARIE	Né le 01/08/1946 à 49 SAINT-CHRISTOPHE-DU-BOIS	LA BINAUDIÈRE 49280 SAINT-CHRISTOPHE-DU-BOIS	indivision simple	propriétaire
MME PAVAGEAU MARIE MICHELLE JEANNE DELAHAYE MARIE MICHELE	Née le 25/03/1950 à 85 MORTAGNE SUR SEVRE	LA BINAUDIÈRE 49280 SAINT-CHRISTOPHE-DU-BOIS	indivision simple	propriétaire

FICHE DE RENSEIGNEMENT POUR LA REALISATION DE L'INVENTAIRE
(1 fiche par par petit patrimoine ou élément paysagèr)

à remplir par les services de Cholet Agglomération

N° de la fiche :	Statut de la demande :
	Date de traitement de la demande : / /

Commune : **ST-CHRISTOPHE-DU-BOIS**

N° de parcelle : _____

Nom du lieu - dit : _____

Date de la demande : **20/06/2024**

Objet de la demande

- Ajout d'un élément patrimonial Suppression d'un élément patrimonial Ajout d'un élément paysager remarquable

L'élément est - il situé dans un périmètre d'« invariants » :

<input type="checkbox"/> Environnement et patrimoine naturel <i>Natura 2000, Sites classés, sites inscrits, ZNIEFF, EBC, zones humides, captage d'eau potable...</i>	Préciser :
<input checked="" type="checkbox"/> Patrimoine bâti <i>Monuments historiques, sites classés, sites inscrits, SPR, zones de sensibilité archéologique...</i>	Préciser : PONT DE LA ROUSSE
<input type="checkbox"/> Risques et nuisances <i>Risques naturels (inondations, mouvements de terrain...), technologiques, nuisances sonores...</i>	Préciser :
<input type="checkbox"/> Activités agricoles <i>Siège d'exploitation, bâtiment générant un périmètre de réciprocité, circulation d'engins agricoles...</i>	Préciser :
<input type="checkbox"/> Activités humaines <i>Station épuration, carrières, ICPE...</i>	Préciser :

Intêret de la préservation

Inscription en tant qu'élément patrimonial ou paysager à protéger au titre de l'article L151-19 du Code de l'urbanisme pour des motifs d'ordre :

- Historique Culturel Architectural

Inscription en tant qu'élément paysager à protéger au titre de l'article L151-23 du Code de l'urbanisme pour des motifs d'ordre :

- Écologique

Justification de l'intêret : **Le pont de la Rousse dont les deux arches enjambent le ruisseau de la Gpecharnière, a été construit à l'époque gallo-romaine sur l'ancienne voie romaine.**

Repérage graphique (point ou périmètre) :

Photographie :

Voir en PS

Voir en PS.

Date de la prise de vue :

Photographe :

Identification du patrimoine à protéger

Nom de l'édifice ou élément : Pont de la Ruisse

Typologie du bâti :

Repères historiques (date) : Epoque Gallo-Romaine

Auteur(s) :

Type de propriété (communale, départementale, privée, ou sectionnale) : Communale

Descriptif du bien :

.....
.....
.....
.....
.....
.....
.....
.....
.....
.....

Proposition de prescriptions de nature à assurer la préservation, la conservation ou la restauration du bien :

.....
.....
.....
.....
.....

Identification des arbres à protéger

Âge estimé :

Taille Hauteur : Diâmètre :

Critères d'identification :

- l'arbre présente une morphologie ou physionomie impaire
- l'arbre possède un fonctionnement original ou des adaptations particulières au milieu (ex : posé sur rocher...)
- l'arbre présente des particularités physiologiques (ex : blanchissement d'une partie du feuillage...)
- l'arbre constitue un gîte pour la faune
- autre :

Justifier :

.....
.....
.....
.....

État du bien / État de l'arbre :

Descriptif des abords :

.....
.....
.....

PONT DE LA ROUSSE – SAINT CHRISTOPHE DU BOIS



Le Pont de la Rousse, dont les deux arches enjambent le ruisseau de la Copechanière, a été construit à l'époque gallo-romaine sur l'ancienne voie romaine. C'était un carrefour entre les routes venant du Longeron, de Torfou et de La Séguinière conduisant vers Cholet

Les Éoliennes
16,80 km - 3 heures 45

Chapelle
Notre Dame de Pitié

Pont de la Rousse



Éoliennes

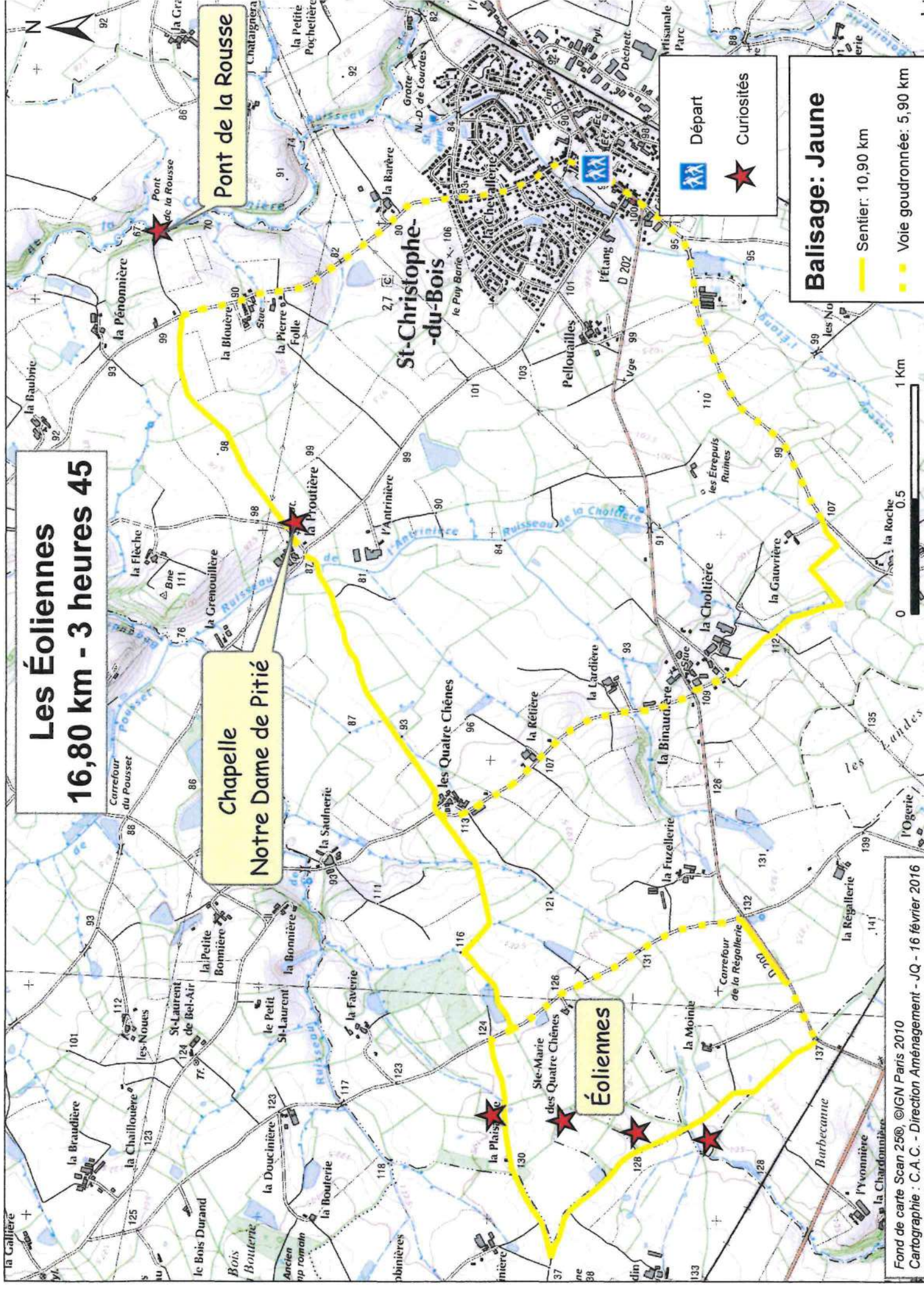
St-Christophe-
-du-Bois

 **Départ**

 **Curiosités**

Balisage: Jaune

-  Sentier: 10,90 km
-  Voie goudronnée: 5,90 km



FICHE DE RENSEIGNEMENT POUR LA REALISATION DE L'INVENTAIRE (1 fiche par par petit patrimoine ou élément paysagèr)

à remplir par les services de Cholet Agglomération

N ° de la fiche :	Statut de la demande :
	Date de traitement de la demande : / /

Commune : **ST-CHRISTOPHE-DU-BOIS**

N° de parcelle : **A10577**

Nom du lieu - dit :

Date de la demande : **20 06 / 2024**

Objet de la demande

Ajout d'un élément patrimonial Suppression d'un élément patrimonial Ajout d'un élément paysager remarquable

L'élément est - il situé dans un périmètre d'« invariants » :

Environnement et patrimoine naturel

Préciser :

Natura 2000, Sites classés, sites inscrits, ZNIEFF, EBC, zones humides, captage d'eau potable...

Patrimoine bâti

Préciser :

Monuments historiques, sites classés, sites inscrits, SPR, zones de sensibilité archéologique...

STATUE SAINT CHRISTOPHE

Risques et nuisances

Préciser :

Risques naturels (inondations, mouvements de terrain...), technologiques, nuisances sonores...

Activités agricoles

Préciser :

Siège d'exploitation, bâtiment générant un périmètre de réciprocité, circulation d'engins agricoles...

Activités humaines

Préciser :

Station épuration, carrières, ICPE...

Intêret de la préservation

Inscription en tant qu'élément patrimonial ou paysager à protéger au titre de l'article L151-19 du Code de l'urbanisme pour des motifs d'ordre :

Historique Culturel Architectural

Inscription en tant qu'élément paysager à protéger au titre de l'article L151-23 du Code de l'urbanisme pour des motifs d'ordre :

Écologique

Justification de l'intérêt :

Repérage graphique (point ou périmètre) :

Photographie :

Voia en Ps

Voia en Ps

Date de la prise de vue :

Photographe :

Identification du patrimoine à protéger

Nom de l'édifice ou élément : *Statue Saint Christophe*

Typologie du bâti :

Repères historiques (date) :

Auteur(s) :

Type de propriété (communale, départementale, privée, ou sectionnale) : *privée*

Descriptif du bien :

Proposition de prescriptions de nature à assurer la préservation, la conservation ou la restauration du bien :

Identification des arbres à protéger

Âge estimé :

Taille

Hauteur :

Diâètre :

Critères d'identification :

- l'arbre présente une morphologie ou physionomie impaire
- l'arbre possède un fonctionnement original ou des adaptations particulières au milieu (ex : posé sur rocher...)
- l'arbre présente des particularités physiologiques (ex : blanchissement d'une partie du feuillage...)
- l'arbre constitue un gîte pour la faune
- autre :

Justifier :

État du bien / État de l'arbre :

Descriptif des abords :

STATUE DE SAINT CHRISTOPHE – SAINT CHRISTOPHE DU BOIS



Le curé bénissait les véhicules qui défilaient devant la petite statue encore présente face à l'église.



Détail

Parcelle A10577

[Relevé de biens \(s\) d'une parcelle](#)
[Relevé de biens \(s\) pour un lot](#)
[Relevé de biens \(s\) d'une parcelle pour un lot](#)
[Sensibilisation à l'urbanisme](#)

Commune : SAINT-CRISTOPHE-DU-BOIS (490269)
Surface géographique : 1485 m²
Contenance : 1488 m²
Adresse : 0012 RUE DE LA LIBERATION (0051)
Bâtie : Oui
Urbaine : Non
Date de mutation : 29/08/2019

[Propriétaire\(s\)](#) [Plan local d'urbanisme](#) [Historique](#) [Subdivisions \(s\) face\(s\)](#)
[Éléments \(s\) bâtis](#)

Compte -00238

Nom	État civil	Adresse	Indivision	Droits
AEP FREPPEL DIRECT DIOCES		0005 RUE HAUT PRESSOIR	-	propriétaire
ENSEIGN CATHOL		48000 ANGERS		



FICHE DE RENSEIGNEMENT POUR LA REALISATION DE L'INVENTAIRE (1 fiche par par petit patrimoine ou élément paysagèr)

à remplir par les services de Cholet Agglomération

N ° de la fiche : _____	Statut de la demande : _____
	Date de traitement de la demande : _____ / ____ / ____

Commune : ST-CHRISTOPHE-DU-BOIS

N° de parcelle : AM0029

Nom du lieu - dit : La Raillière

Date de la demande : 20 / 06 / 2024

Objet de la demande

Ajout d'un élément patrimonial Suppression d'un élément patrimonial Ajout d'un élément paysager remarquable

L'élément est - il situé dans un périmètre d'« invariants » :

<input type="checkbox"/> Environnement et patrimoine naturel <i>Natura 2000, Sites classés, sites inscrits, ZNIEFF, EBC, zones humides, captage d'eau potable...</i>	Préciser : _____
<input checked="" type="checkbox"/> Patrimoine bâti <i>Monuments historiques, sites classés, sites inscrits, SPR, zones de sensibilité archéologique...</i>	Préciser : LA VIERGE DE LA POMMERAIE
<input type="checkbox"/> Risques et nuisances <i>Risques naturels (inondations, mouvements de terrain...), technologiques, nuisances sonores...</i>	Préciser : _____
<input type="checkbox"/> Activités agricoles <i>Siège d'exploitation, bâtiment générant un périmètre de réciprocité, circulation d'engins agricoles...</i>	Préciser : _____
<input type="checkbox"/> Activités humaines <i>Station épuration, carrières, ICPE...</i>	Préciser : _____

Intêret de la préservation

Inscription en tant qu'élément patrimonial ou paysager à protéger au titre de l'article L151-19 du Code de l'urbanisme pour des motifs d'ordre :

Historique Culturel Architectural

Inscription en tant qu'élément paysager à protéger au titre de l'article L151-23 du Code de l'urbanisme pour des motifs d'ordre :

Écologique

Justification de l'intérêt : _____

Repérage graphique (point ou périmètre) :

Photographie :

Voisin en PS

Voisin en PS

Date de la prise de vue : _____

Photographe : _____

Identification du patrimoine à protéger

Nom de l'édifice ou élément : La Vierge de la Pommerive

Typologie du bâti :

Repères historiques (date) :

Auteur(s) :

Type de propriété (communale, départementale, privée, ou sectionnale) : privée

Descriptif du bien :

Proposition de prescriptions de nature à assurer la préservation, la conservation ou la restauration du bien :

Identification des arbres à protéger

Âge estimé :

Taille Hauteur : Diâmètre :

Critères d'identification :

- l'arbre présente une morphologie ou physionomie impaire
- l'arbre possède un fonctionnement original ou des adaptations particulières au milieu (ex : posé sur rocher...)
- l'arbre présente des particularités physiologiques (ex : blanchissement d'une partie du feuillage...)
- l'arbre constitue un gîte pour la faune
- autre : -----

Justifier :

État du bien / État de l'arbre :

Descriptif des abords :

Patrimoine

Paysage

Patrimoine et Paysage



Détail

Parcelle AM0029

- Relevé de bien(s)
- Relevé de bien(s) d'une parcelle
- Relevé de bien(s) pour un tiers
- Relevé de bien(s) d'une parcelle pour un tiers
- Renseignement d'urbanisme

Commune : SAINT-CHRISTOPHE-DU-BOIS (490269)

Surface géographique : 16984 m²

Contenance : 17060 m²

Adresse : LE LACAS (B334)

Bâtie : Non

Urbanisme : Non

Date de mutation :

Propriétaire(s) Plan local d'urbanisme Subdivision(s) fiscale(s)

Compte C00067

Nom	État civil	Adresse	Indivision	Droits
M CHOUTEAU JEAN-PIERRE GEORGES MARIE	Né le 19/09/1953 à 49 SAINT-ANDRE-DE-LA-MARCHE	LA RAILLÈRE 49280 SAINT-CHRISTOPHE-DU-BOIS	indivision simple	propriétaire
MME SICARD MONIQUE JULIETTE MARIE ELISE CHOUTEAU MONIQUE	Née le 22/01/1956 à 49 LE LONGERON	LA RAILLÈRE 49280 SAINT-CHRISTOPHE-DU-BOIS	indivision simple	propriétaire



VIERGE DE LA POMMERAIE – SAINT-CHRISTOPHE-DU-BOIS



À la Pommeraie, un oratoire a été édifié à la suite d'un vœu lié à une guérison. Clémence, la fille de Jean-Baptiste Beaufreton, l'exploitant de la ferme d'alors, était atteinte d'une maladie osseuse.

La propriétaire Marie Baret, touchée par la situation, avait promis d'ériger une statue si elle guérissait. En 1944, la jeune fille quitta ses plâtres. À l'occasion de la mission de 1947, une statue est inaugurée sous le nom de Notre-Dame de Bonne-Garde. C'est Victor Guibert, beau-frère de Clémence, qui a accepté, en voisin, d'entretenir l'édifice.

En 1990, Jean-Pierre et Monique Chouteau, voisins de la Raillère, achètent les terres.

FICHE DE RENSEIGNEMENT POUR LA REALISATION DE L'INVENTAIRE
(1 fiche par petit patrimoine ou élément paysagèr)

à remplir par les services de Cholet Agglomération

N° de la fiche : _____ Statut de la demande : _____
Date de traitement de la demande : _____ / /

Commune : CHANTELOUP-LES-BOIS
N° de parcelle : A043 et A047
Nom du lieu - dit : les Noulins de Péronne
Date de la demande : 31/05/2024

Objet de la demande

Ajout d'un élément patrimonial Suppression d'un élément patrimonial Ajout d'un élément paysager remarquable

L'élément est-il situé dans un périmètre d'« invariants » :

Environnement et patrimoine naturel Préciser :
Natura 2000, Sites classés, sites inscrits, ZNIEFF, EBC, zones humides, captage d'eau potable...

Patrimoine bâti Préciser :
Monuments historiques, sites classés, sites inscrits, SPR, zones de sensibilité archéologique... Inscrits aux Monuments Historiques
Préciser : 03/05/1978

Risques et nuisances Préciser :
Risques naturels (inondations, mouvements de terrain...), technologiques, nuisances sonores...

Activités agricoles Préciser :
Siège d'exploitation, bâtiment générant un périmètre de réciprocité, circulation d'engins agricoles...

Activités humaines Préciser :
Station épuration, carrières, ICPE...

Intérêt de la préservation

Inscription en tant qu'élément patrimonial ou paysager à protéger au titre de l'article L151-19 du Code de l'urbanisme pour des motifs d'ordre :



Historique Culturel Architectural

Inscription en tant qu'élément paysager à protéger au titre de l'article L151-23 du Code de l'urbanisme pour des motifs d'ordre :

Écologique

Justification de l'intérêt : _____

Représentation photographique (avant ou pendant) :

Date de la prise de vue : 03 JUIN 2024

Photographe : A. Olivier

Identification du patrimoine à protéger

Nom de l'édifice ou élément : Moulin à vent de Péronne

Typologie du bâti : Moulin

Repères historiques (date) : 1836

Auteur(s) :

Type de propriété (communale, départementale, privée, ou sectionnale) : privée

Descriptif du bien :

Moulin à vent inscrits aux Monuments Historiques

Proposition de prescriptions de nature à assurer la préservation, la conservation ou la restauration du bien :

Identification des arbres à protéger

Âge estimé :

Taille Hauteur : Diamètre :

Critères d'identification :

- l'arbre présente une morphologie ou physionomie impaire
- l'arbre possède un fonctionnement original ou des adaptations particulières au milieu (ex : posé sur rocher...)
- l'arbre présente des particularités physiologiques (ex : blanchissement d'une partie du feuillage...)
- l'arbre constitue un gîte pour la faune
- autre :

Justifier :

État du bien / État de l'arbre :

Bon état

Descriptif des abords :

Patrimoine

Paysage

Patrimoine et Paysage

Moulins à vent de Péronne

Désignation

Dénomination de l'édifice :

Moulin

Titre courant :

Moulins à vent de Péronne

Localisation

Localisation :

Pays de la Loire ; Maine-et-Loire (49) ; Chanteloup-les-Bois

Lieu-dit :

Péronne

Références cadastrales :

AO 43, 47

Historique

Siècle de la campagne principale de construction :

2e quart 19e siècle

Année(s) de(s) campagne(s) de construction :

1836

Description historique :

Dominant le moulin à eau et la chaussée de l'étang de Péronne, les deux moulins-tours du même nom ont été construits entre 1811 et 1850. Les deux tours jumelles présentent la même structure ; un rez-de-chaussée et deux étages, leurs baies à arcs segmentaires possédant des encadrements en briques. Seule la tour ouest conserve sa toiture conique en ardoise ; toutes deux sont vides de mécanismes.

Description

Source de l'énergie utilisée par l'édifice :

Energie éolienne

État de conservation (normalisé) :

Désaffecté

Protection

Nature de la protection de l'édifice :

Inscrit MH

Date et niveau de protection de l'édifice :

1978/05/30 : inscrit MH

Précision sur la protection de l'édifice :

Moulins à vent de Péronne (deux) (cad. AO 43, 47) : inscription par arrêté du 30 mai 1978



Notices liées



[Moulin à vent dit moulin de Péronne moulin maître d'oeuvre inconnu](#)

À propos de la notice

Référence de la notice :

PA00109022

Nom de la base :

Patrimoine architectural (Mérimée)

Date de versement de la notice :

1993-11-22

Date de la dernière modification de la notice :

2022-12-09

Copyright de la notice :

© Monuments historiques, 1992.
Cette notice reprend intégralement les termes de l'arrêté de protection au titre des Monuments historiques. Elle répond à l'obligation réglementaire du ministère de la Culture d'établir la liste générale des édifices protégés (art. R. 621-80 du Code du patrimoine). Elle est donc opposable et fait foi juridiquement. Aucune copie numérique ou papier ne sera fournie

Nature de l'acte de protection :

Arrêté

Intérêt de l'édifice :

A signaler

Statut juridique**Statut juridique du propriétaire :**

Propriété privée

Références documentaires**Copyright de la notice :**

© Monuments historiques, 1992. Cette notice reprend intégralement les termes de l'arrêté de protection au titre des Monuments historiques. Elle répond à l'obligation réglementaire du ministère de la Culture d'établir la liste générale des édifices protégés (art. R. 621-80 du Code du patrimoine). Elle est donc opposable et fait foi juridiquement. Aucune copie numérique ou papier ne sera fournie par courrier ni courriel. Le dossier de protection complet et l'arrêté sont consultables uniquement sur place, dans la salle de lecture de la Médiathèque du patrimoine et de la photographie (MPP), à Charenton-le-Pont (Val-de-Marne).

Date de rédaction de la notice :

1992

Cadre de l'étude :

Recensement immeubles MH

Typologie du dossier :

Dossier de protection

par courrier ni courriel. Le dossier de protection complet et l'arrêté sont consultables uniquement sur place, dans la salle de lecture de la Médiathèque du patrimoine et de la photographie (MPP), à Charenton-le-Pont (Val-de-Marne).

Contactez-nous :

Mediatheque.patrimoine@culture.gouv.fr

Voir aussi

https://archives-map.culture.gouv.fr/archive/resultats/sim-ple/lin-eaire/n:19?RECH_S=PA00109022&type=simple

FICHE DE RENSEIGNEMENT POUR LA REALISATION DE L'INVENTAIRE
(1 fiche par par petit patrimoine ou élément paysagèr)

à remplir par les services de Cholet Agglomération

N° de la fiche : 2 Statut de la demande : _____
Date de traitement de la demande : _____ / ____ / ____

Commune : LES CERQUEUX (49360)
N° de parcelle : AH 98
Nom du lieu - dit : La Grande Troche
Date de la demande : 1 / 2017 - PLU communal

Objet de la demande

- Ajout d'un élément patrimonial Suppression d'un élément patrimonial Ajout d'un élément paysager remarquable

conservation de cet édifice

L'élément est-il situé dans un périmètre d'« invariants » :

<input type="checkbox"/> Environnement et patrimoine naturel <i>Natura 2000, Sites classés, sites inscrits, ZNIEFF, EBC, zones humides, captage d'eau potable...</i>	Préciser : _____
<input checked="" type="checkbox"/> Patrimoine bâti <i>Monuments historiques, sites classés, sites inscrits, SPR, zones de sensibilité archéologique...</i>	Préciser : <u>chapelle</u>
<input type="checkbox"/> Risques et nuisances <i>Risques naturels (inondations, mouvements de terrain...), technologiques, nuisances sonores...</i>	Préciser : _____
<input type="checkbox"/> Activités agricoles <i>Siège d'exploitation, bâtiment générant un périmètre de réciprocity, circulation d'engins agricoles...</i>	Préciser : _____
<input type="checkbox"/> Activités humaines <i>Station épuration, carrières, ICPE...</i>	Préciser : _____

Intérêt de la préservation

Inscription en tant qu'élément patrimonial ou paysager à protéger au titre de l'article L151-19 du Code de l'urbanisme pour des motifs d'ordre :

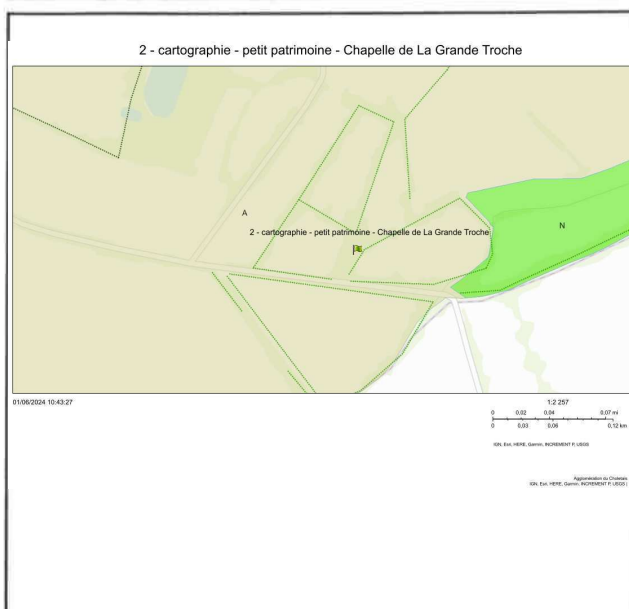
- Historique Culturel Architectural

Inscription en tant qu'élément paysager à protéger au titre de l'article L151-23 du Code de l'urbanisme pour des motifs d'ordre :

- Écologique

Justification de l'intérêt : Petit patrimoine déjà protégé dans le PLU de la commune approuvé en 2017

Repérage graphique (point ou périmètre) :



Photographie :



Date de la prise de vue :

Photographe :

Identification du patrimoine à protéger

Nom de l'édifice ou élément : Chapelle de la Grande Troche

Typologie du bâti :

Repères historiques (date) :

Auteur(s) :

Type de propriété (communale, départementale, privée, ou sectionnelle) :

Descriptif du bien :

Proposition de prescriptions de nature à assurer la préservation, la conservation ou la restauration du bien :

Identification des arbres à protéger

Âge estimé :

Taille

Hauteur :

Diâmètre :

Critères d'identification :

- l'arbre présente une morphologie ou physionomie impaire
- l'arbre possède un fonctionnement original ou des adaptations particulières au milieu (ex : posé sur rocher...)
- l'arbre présente des particularités physiologiques (ex : blanchissement d'une partie du feuillage...)
- l'arbre constitue un gîte pour la faune
- autre :

Justifier :

État du bien / État de l'arbre :

Descriptif des abords :

Patrimoine

Paysage

Patrimoine et Paysage

FICHE DE RENSEIGNEMENT POUR LA REALISATION DE L'INVENTAIRE
(1 fiche par par petit patrimoine ou élément paysagèr)

à remplir par les services de Cholet Agglomération

N° de la fiche : 1 Statut de la demande : _____
Date de traitement de la demande : _____ / ____ / ____

Commune : LES CERQUEUX (49360)
N° de parcelle : _____
Nom du lieu - dit : RUE ST JACQUES -
Date de la demande : 1 / 1 2017 - PLU Communal

Objet de la demande

Ajout d'un élément patrimonial Suppression d'un élément patrimonial Ajout d'un élément paysager remarquable
Conservation de cet édifice

L'élément est - il situé dans un périmètre d'« invariants » :

<input type="checkbox"/> Environnement et patrimoine naturel <i>Natura 2000, Sites classés, sites inscrits, ZNIEFF, EBC, zones humides, captage d'eau potable...</i>	Préciser : _____
<input checked="" type="checkbox"/> Patrimoine bâti <i>Monuments historiques, sites classés, sites inscrits, SPR, zones de sensibilité archéologique...</i>	Préciser : <u>Croix</u>
<input type="checkbox"/> Risques et nuisances <i>Risques naturels (inondations, mouvements de terrain...), technologiques, nuisances sonores...</i>	Préciser : _____
<input type="checkbox"/> Activités agricoles <i>Siège d'exploitation, bâtiment générant un périmètre de réciprocité, circulation d'engins agricoles...</i>	Préciser : _____
<input type="checkbox"/> Activités humaines <i>Station épuration, carrières, ICPE...</i>	Préciser : _____

Intéret de la préservation

Inscription en tant qu'élément patrimonial ou paysager à protéger au titre de l'article L151-19 du Code de l'urbanisme pour des motifs d'ordre :

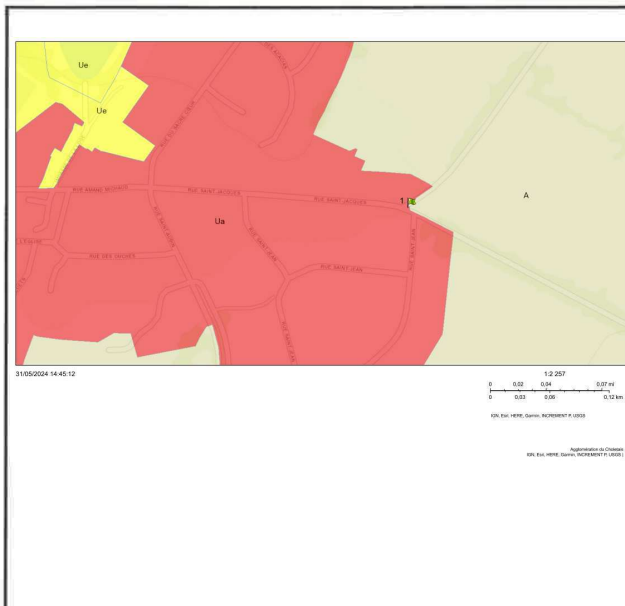
Historique Culturel Architectural

Inscription en tant qu'élément paysager à protéger au titre de l'article L151-23 du Code de l'urbanisme pour des motifs d'ordre :


Écologique

Justification de l'intérêt : Petit patrimoine déjà protégé dans le PLU de la commune approuvé en 2017

Repérage graphique (point ou périmètre) :



Photographie :



Date de la prise de vue : _____

Photographe : _____

Identification du patrimoine à protéger

Nom de l'édifice ou élément : Croix de la rue St Jacques

Typologie du bâti :

Repères historiques (date) :

Auteur(s) :

Type de propriété (communale, départementale, privée, ou sectionnale) :

Descriptif du bien :

Multiple horizontal lines for describing the well.

Proposition de prescriptions de nature à assurer la préservation, la conservation ou la restauration du bien :

Multiple horizontal lines for proposing prescriptions.

Identification des arbres à protéger

Âge estimé :

Taille Hauteur : Diamètre :

Critères d'identification :

- l'arbre présente une morphologie ou physionomie impaire
- l'arbre possède un fonctionnement original ou des adaptations particulières au milieu (ex : posé sur rocher...)
- l'arbre présente des particularités physiologiques (ex : blanchissement d'une partie du feuillage...)
- l'arbre constitue un gîte pour la faune
- autre :

Justifier :

Multiple horizontal lines for justification.

État du bien / État de l'arbre :

Descriptif des abords :

Multiple horizontal lines for describing the surroundings.

Patrimoine

Paysage

Patrimoine et Paysage

FICHE DE RENSEIGNEMENT POUR LA REALISATION DE L'INVENTAIRE (1 fiche par par petit patrimoine ou élément paysagèr)

à remplir par les services de Cholet Agglomération

N ° de la fiche :	Statut de la demande :
	Date de traitement de la demande : / /

Commune : MAZIERES EN MAUGES

N° de parcelle : AB 22

Nom du lieu - dit : La lodière

Date de la demande : 31 05/2024

Objet de la demande

Ajout d'un élément patrimonial Suppression d'un élément patrimonial Ajout d'un élément paysager remarquable

L'élément est - il situé dans un périmètre d'« invariants » :

<input type="checkbox"/> Environnement et patrimoine naturel <i>Natura 2000, Sites classés, sites inscrits, ZNIEFF, EBC, zones humides, captage d'eau potable...</i>	Préciser :
<input type="checkbox"/> Patrimoine bâti <i>Monuments historiques, sites classés, sites inscrits, SPR, zones de sensibilité archéologique...</i>	Préciser :
<input type="checkbox"/> Risques et nuisances <i>Risques naturels (inondations, mouvements de terrain...), technologiques, nuisances sonores...</i>	Préciser :
<input type="checkbox"/> Activités agricoles <i>Siège d'exploitation, bâtiment générant un périmètre de réciprocity, circulation d'engins agricoles...</i>	Préciser :
<input type="checkbox"/> Activités humaines <i>Station épuration, carrières, ICPE...</i>	Préciser :

Intêret de la préservation

Inscription en tant qu'élément patrimonial ou paysager à protéger au titre de l'article L151-19 du Code de l'urbanisme pour des motifs d'ordre :

Historique Culturel Architectural

Inscription en tant qu'élément paysager à protéger au titre de l'article L151-23 du Code de l'urbanisme pour des motifs d'ordre :

Écologique

Justification de l'intérêt :

Repérage graphique (point ou périmètre) :

47.0422414,-0.8195068

Photographie :



Date de la prise de vue :

Photographe : google maps

Identification du patrimoine à protéger

Nom de l'édifice ou élément : Chapelle Saint Joseph

Typologie du bâti : chapelle

Repères historiques (date) : _____

Auteur(s) : _____

Type de propriété (communale, départementale, privée, ou sectionnale) : privée

Descriptif du bien :

Proposition de prescriptions de nature à assurer la préservation, la conservation ou la restauration du bien :

Identification des arbres à protéger

Âge estimé : _____

Taille Hauteur : _____ Diamètre : _____

Critères d'identification :

- l'arbre présente une morphologie ou physionomie impaire
- l'arbre possède un fonctionnement original ou des adaptations particulières au milieu (ex : posé sur rocher...)
- l'arbre présente des particularités physiologiques (ex : blanchissement d'une partie du feuillage...)
- l'arbre constitue un gîte pour la faune
- autre : _____

Justifier :

État du bien / État de l'arbre :

Descriptif des abords :

Patrimoine

Paysage

Patrimoine et Paysage



FICHE DE RENSEIGNEMENT POUR LA REALISATION DE L'INVENTAIRE (1 fiche par par petit patrimoine ou élément paysagèr)

à remplir par les services de Cholet Agglomération

N ° de la fiche :	Statut de la demande :
	Date de traitement de la demande : / /

Commune : TOUTLEMONDE
N° de parcelle : AA00337
Nom du lieu - dit : Bourg (rue Auguste Chéron)
Date de la demande : 28/05/2024

Objet de la demande

- Ajout d'un élément patrimonial Suppression d'un élément patrimonial Ajout d'un élément paysager remarquable

L'élément est - il situé dans un périmètre d'« invariants » :

<input type="checkbox"/> Environnement et patrimoine naturel <i>Natura 2000, Sites classés, sites inscrits, ZNIEFF, EBC, zones humides, captage d'eau potable...</i>	Préciser :
<input type="checkbox"/> Patrimoine bâti <i>Monuments historiques, sites classés, sites inscrits, SPR, zones de sensibilité archéologique...</i>	Préciser :
<input type="checkbox"/> Risques et nuisances <i>Risques naturels (inondations, mouvements de terrain...), technologiques, nuisances sonores...</i>	Préciser :
<input type="checkbox"/> Activités agricoles <i>Siège d'exploitation, bâtiment générant un périmètre de réciprocity, circulation d'engins agricoles...</i>	Préciser :
<input type="checkbox"/> Activités humaines <i>Station épuration, carrières, ICPE...</i>	Préciser :

Intêret de la préservation

Inscription en tant qu'élément patrimonial ou paysager à protéger au titre de l'article L151-19 du Code de l'urbanisme pour des motifs d'ordre :

- Historique Culturel Architectural

Inscription en tant qu'élément paysager à protéger au titre de l'article L151-23 du Code de l'urbanisme pour des motifs d'ordre :

- Écologique

Justification de l'intérêt : Un des rares chênes lièges du département.

Repérage graphique (point ou périmètre) :

cf. TLM_PatriPays_01_Chêne liège_situation

Photographie :

cf. TLM_PatrPays-01_Chêne Liège_photo_01

Date de la prise de vue : 29/05/2024

Photographe : Gérard Petit (maire)

Identification du patrimoine à protéger

Nom de l'édifice ou élément :

Typologie du bâti :

Repères historiques (date) :

Auteur(s) :

Type de propriété (communale, départementale, privée, ou sectionnale) :

Descriptif du bien :

.....

.....

.....

.....

.....

.....

.....

.....

.....

Proposition de prescriptions de nature à assurer la préservation, la conservation ou la restauration du bien :

.....

.....

.....

Identification des arbres à protégerÂge estimé : inconnu (adulte)Taille Hauteur : 8 m Diâmètre : 8 m**Critères d'identification :**

- l'arbre présente une morphologie ou physionomie impaire
- l'arbre possède un fonctionnement original ou des adaptations particulières au milieu (ex : posé sur rocher...)
- l'arbre présente des particularités physiologiques (ex : blanchissement d'une partie du feuillage...)
- l'arbre constitue un gîte pour la faune
- autre : rareté

Justifier : un des rares chênes lièges du département 49

.....

.....

État du bien / État de l'arbre :

En bonne santé

Descriptif des abords :

Proximité de l'église. Intégré dans un jardin paysager bordant le poumon vert du centre bourg historique.



FICHE DE RENSEIGNEMENT POUR LA REALISATION DE L'INVENTAIRE (1 fiche par par petit patrimoine ou élément paysagèr)

à remplir par les services de Cholet Agglomération

N ° de la fiche :	Statut de la demande :
	Date de traitement de la demande : / /

Commune : **TOUTLEMONDE**

N° de parcelle : **AB0021**

Nom du lieu - dit : **Début route du Pont Ayrault**

Date de la demande : **29/05/2024**

Objet de la demande

- Ajout d'un élément patrimonial Suppression d'un élément patrimonial Ajout d'un élément paysager remarquable

L'élément est - il situé dans un périmètre d'« invariants » :

<input type="checkbox"/> Environnement et patrimoine naturel <i>Natura 2000, Sites classés, sites inscrits, ZNIEFF, EBC, zones humides, captage d'eau potable...</i>	Préciser :
<input type="checkbox"/> Patrimoine bâti <i>Monuments historiques, sites classés, sites inscrits, SPR, zones de sensibilité archéologique...</i>	Préciser :
<input type="checkbox"/> Risques et nuisances <i>Risques naturels (inondations, mouvements de terrain...), technologiques, nuisances sonores...</i>	Préciser :
<input type="checkbox"/> Activités agricoles <i>Siège d'exploitation, bâtiment générant un périmètre de réciprocité, circulation d'engins agricoles...</i>	Préciser :
<input type="checkbox"/> Activités humaines <i>Station épuration, carrières, ICPE...</i>	Préciser :

Intêret de la préservation

Inscription en tant qu'élément patrimonial ou paysager à protéger au titre de l'article L151-19 du Code de l'urbanisme pour des motifs d'ordre :

- Historique Culturel Architectural

Inscription en tant qu'élément paysager à protéger au titre de l'article L151-23 du Code de l'urbanisme pour des motifs d'ordre :

- Écologique

Justification de l'intérêt :

Repérage graphique (point ou périmètre) :

cf. TLM_PatriBati_06_Chapelle Arceau_situation

Photographie :

cf. TLM_PatriBati_06_Chapelle Arceau_photo 01

Date de la prise de vue : **29/12/2020**

Photographe : **Gérard Petit (maire)**

Identification du patrimoine à protégerNom de l'édifice ou élément : Chapelle de l'ArceauTypologie du bâti : Oratoire en pierresRepères historiques (date) : 1626 (inscription sur une pierre)Auteur(s) : inconnuType de propriété (communale, départementale, privée, ou sectionnale) : privée (paroissiale)**Descriptif du bien :**Oratoire en pierres avec toit en tuiles, abritant une statue de la vierge (récente).Autrefois, les femmes en mal d'enfants venaient y imposer la Sainte Vierge.**Proposition de prescriptions de nature à assurer la préservation, la conservation ou la restauration du bien :**Conservation du bâti en pierres d'origine.**Identification des arbres à protéger**

Âge estimé : _____

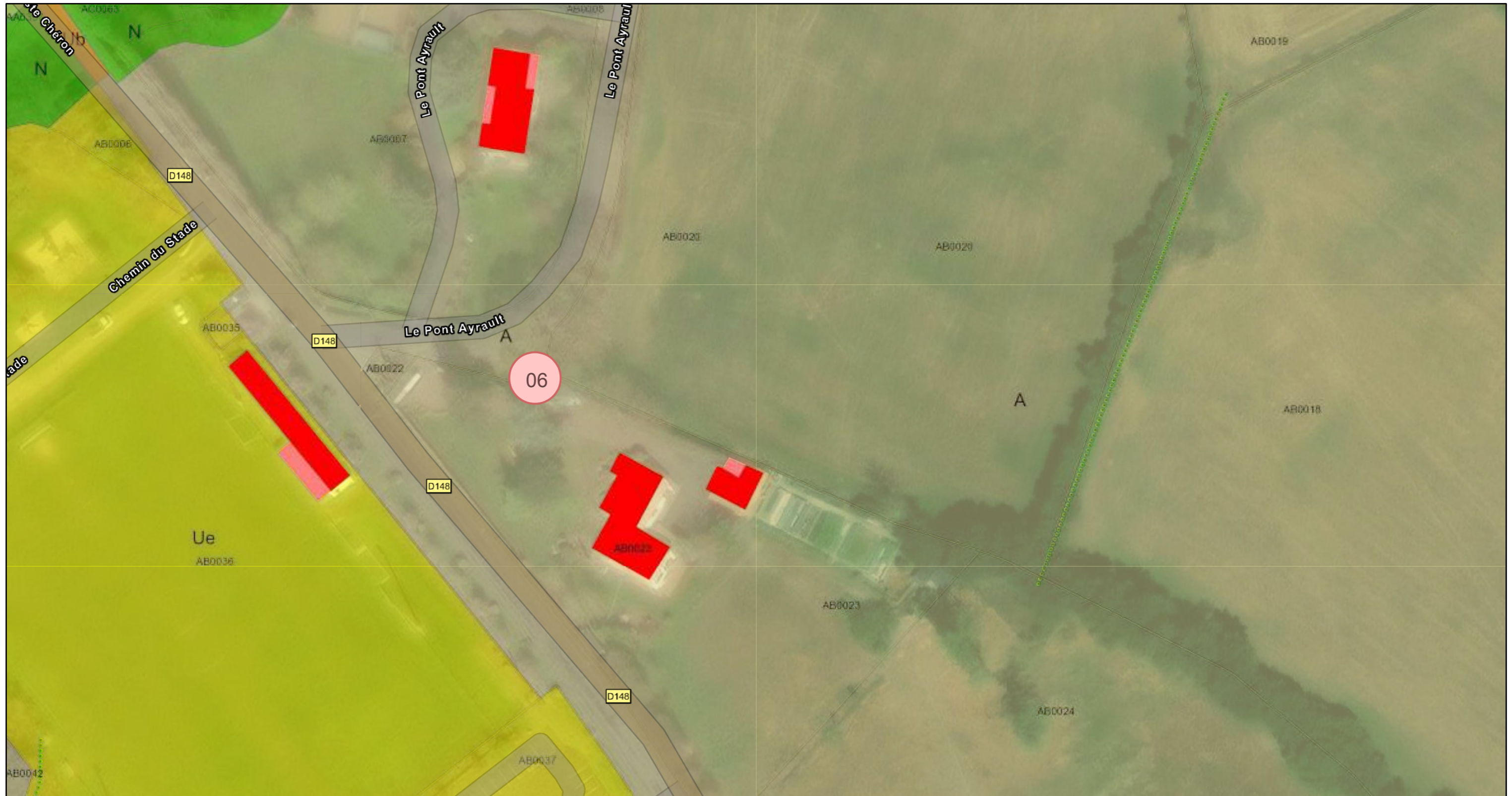
Taille Hauteur : _____ Diâmètre : _____

Critères d'identification :

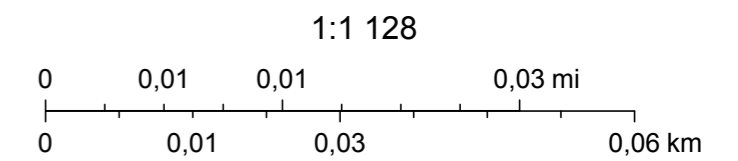
- l'arbre présente une morphologie ou physionomie impaire
- l'arbre possède un fonctionnement original ou des adaptations particulières au milieu (ex : posé sur rocher...)
- l'arbre présente des particularités physiologiques (ex : blanchissement d'une partie du feuillage...)
- l'arbre constitue un gîte pour la faune
- autre : _____

Justifier :**État du bien / État de l'arbre :****Descriptif des abords :**

Notre Dame de l'Arceau



29/05/2024 16:47:53



Maxar, Microsoft; Esri Community Maps Contributors, IGN 2022 - Esri France 2022, Esri, TomTom, Garmin, Foursquare, GeoTechnologies, Inc, METI/NASA, USGS



FICHE DE RENSEIGNEMENT POUR LA REALISATION DE L'INVENTAIRE (1 fiche par par petit patrimoine ou élément paysagèr)

à remplir par les services de Cholet Agglomération

N ° de la fiche :	Statut de la demande :
	Date de traitement de la demande : / /

Commune : **TOUTLEMONDE**

N° de parcelle : **AC0104**

Nom du lieu - dit : **Bourg - rue Auguste Chéron**

Date de la demande : **29/05/2024**

Objet de la demande

- Ajout d'un élément patrimonial Suppression d'un élément patrimonial Ajout d'un élément paysager remarquable

L'élément est - il situé dans un périmètre d'« invariants » :

<input type="checkbox"/> Environnement et patrimoine naturel <i>Natura 2000, Sites classés, sites inscrits, ZNIEFF, EBC, zones humides, captage d'eau potable...</i>	<i>Préciser :</i>
<input type="checkbox"/> Patrimoine bâti <i>Monuments historiques, sites classés, sites inscrits, SPR, zones de sensibilité archéologique...</i>	<i>Préciser :</i>
<input type="checkbox"/> Risques et nuisances <i>Risques naturels (inondations, mouvements de terrain...), technologiques, nuisances sonores...</i>	<i>Préciser :</i>
<input type="checkbox"/> Activités agricoles <i>Siège d'exploitation, bâtiment générant un périmètre de réciprocité, circulation d'engins agricoles...</i>	<i>Préciser :</i>
<input type="checkbox"/> Activités humaines <i>Station épuration, carrières, ICPE...</i>	<i>Préciser :</i>

Intêret de la préservation

Inscription en tant qu'élément patrimonial ou paysager à protéger au titre de l'article L151-19 du Code de l'urbanisme pour des motifs d'ordre :

- Historique Culturel Architectural

Inscription en tant qu'élément paysager à protéger au titre de l'article L151-23 du Code de l'urbanisme pour des motifs d'ordre :

- Écologique

Justification de l'intérêt : **Bâti carré peu courant situé en vis et vis de l'église.**

Repérage graphique (point ou périmètre) :	Photographie :
---	----------------

cf. TLM_PatrBati-07_Bati Carré_situation

cf. TLM_PatrBati-07_Bati Carré_photo_01

Date de la prise de vue : **29/05/2024**

Photographe : **Gérard Petit (maire)**

Identification du patrimoine à protégerNom de l'édifice ou élément : **Pavillon carré**Typologie du bâti : **Construction carrée en pierres, en vis à vis de l'église.**Repères historiques (date) : **sans doute début XXème siècle.**Auteur(s) : **inconnu**Type de propriété (communale, départementale, privée, ou sectionnale) : **privée****Descriptif du bien :**

Construction carrée en pierres, en vis à vis de l'église, avec une grande fenêtre en façade sur rue encadrée par un linteau en pierre. Piliers d'angles en briques. Couverture en ardoises.

Proposition de prescriptions de nature à assurer la préservation, la conservation ou la restauration du bien :

Demande de conservation de ce bâti particulier (sans ajout) avec sa grande fenêtre à petits carreaux.

Identification des arbres à protéger

Âge estimé : _____

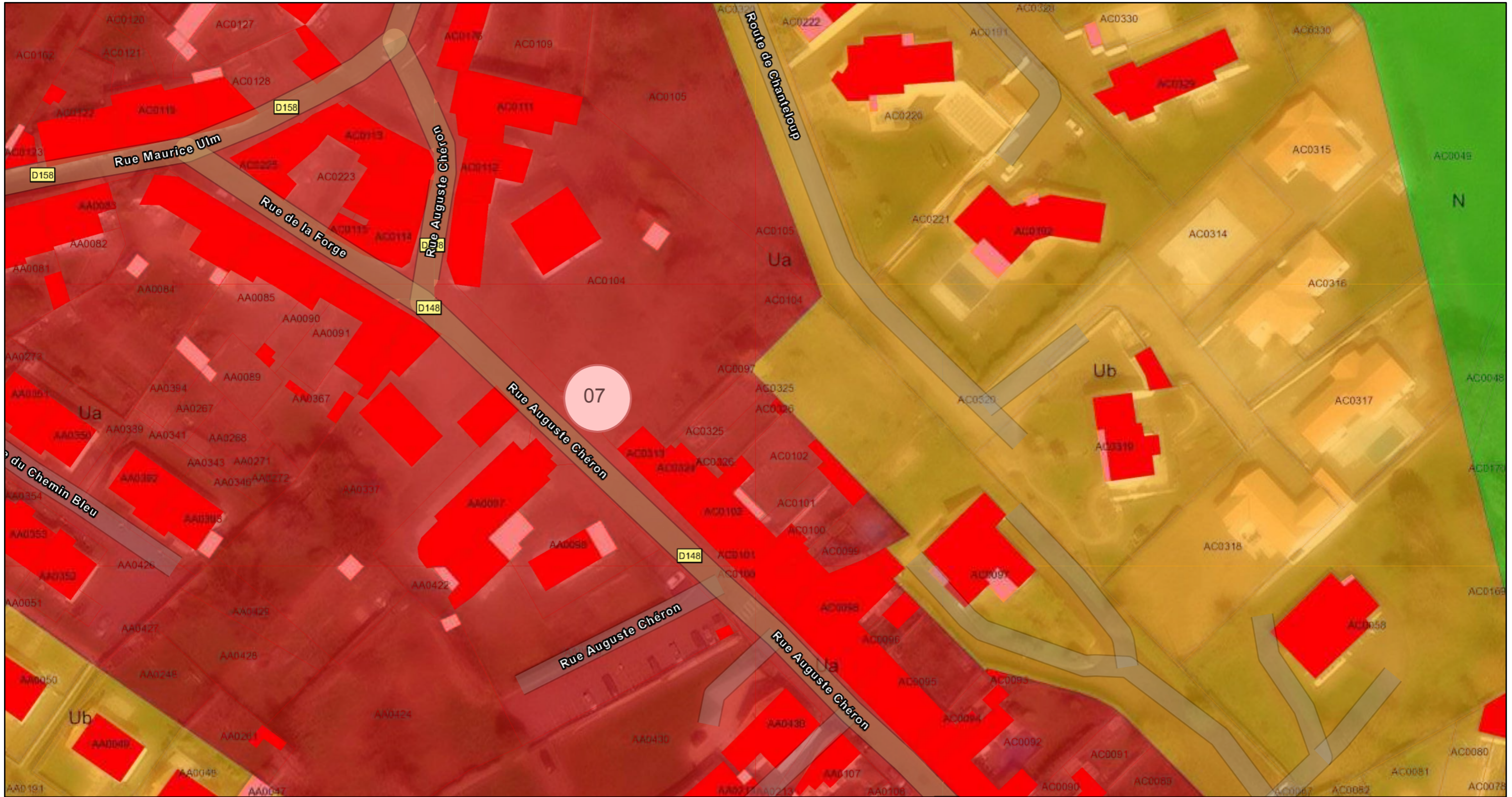
Taille Hauteur : _____ Diâmètre : _____

Critères d'identification :

- l'arbre présente une morphologie ou physionomie impaire
- l'arbre possède un fonctionnement original ou des adaptations particulières au milieu (ex : posé sur rocher...)
- l'arbre présente des particularités physiologiques (ex : blanchissement d'une partie du feuillage...)
- l'arbre constitue un gîte pour la faune
- autre : _____

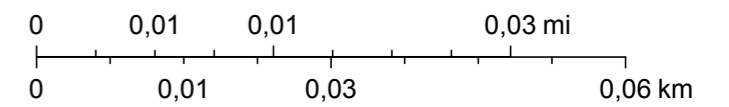
Justifier :**État du bien / État de l'arbre :****Descriptif des abords :**

Bati carré du logis



29/05/2024 17:32:25

1:1 128



Maxar, Microsoft; Esri Community Maps Contributors, IGN 2022 - Esri France 2022, Esri, TomTom, Garmin, Foursquare, GeoTechnologies, Inc, METI/NASA, USGS



FICHE DE RENSEIGNEMENT POUR LA REALISATION DE L'INVENTAIRE (1 fiche par par petit patrimoine ou élément paysagèr)

à remplir par les services de Cholet Agglomération

N ° de la fiche : _____	Statut de la demande : _____
	Date de traitement de la demande : _____ / _____ / _____

Commune : TOUTLEMONDE

N° de parcelle : A0380

Nom du lieu - dit : Le Petit Pain (La Friche)

Date de la demande : 29/05/2024

Objet de la demande

- Ajout d'un élément patrimonial Suppression d'un élément patrimonial Ajout d'un élément paysager remarquable

L'élément est - il situé dans un périmètre d'« invariants » :

<input type="checkbox"/> Environnement et patrimoine naturel <i>Natura 2000, Sites classés, sites inscrits, ZNIEFF, EBC, zones humides, captage d'eau potable...</i>	<i>Préciser :</i>
<input type="checkbox"/> Patrimoine bâti <i>Monuments historiques, sites classés, sites inscrits, SPR, zones de sensibilité archéologique...</i>	<i>Préciser :</i>
<input type="checkbox"/> Risques et nuisances <i>Risques naturels (inondations, mouvements de terrain...), technologiques, nuisances sonores...</i>	<i>Préciser :</i>
<input type="checkbox"/> Activités agricoles <i>Siège d'exploitation, bâtiment générant un périmètre de réciprocité, circulation d'engins agricoles...</i>	<i>Préciser :</i>
<input type="checkbox"/> Activités humaines <i>Station épuration, carrières, ICPE...</i>	<i>Préciser :</i>

Intêret de la préservation

Inscription en tant qu'élément patrimonial ou paysager à protéger au titre de l'article L151-19 du Code de l'urbanisme pour des motifs d'ordre :

- Historique Culturel Architectural

Inscription en tant qu'élément paysager à protéger au titre de l'article L151-23 du Code de l'urbanisme pour des motifs d'ordre :

- Écologique

Justification de l'intérêt : Seul vestige sur la commune de la présence de moulins. De plus, moulin cavier avec base enterrée accessible et vestige de la base du moulin tournant (en termes techniques : le masseau et la masse).

Repérage graphique (point ou périmètre) :

cf. TLM_PatriBati_08_Moulin Petit Pain_situation

Photographie :

cf. TLM_PatriBati_08_Moulin Petit Pain_photo_01

Date de la prise de vue : 29/12/2020

Photographe : Gérard Petit (maire)

Identification du patrimoine à protéger

Nom de l'édifice ou élément : **Moulin du petit pain (autrefois moulin du Coteau)**

Typologie du bâti : **le masseau et la masse d'un moulin-cavier**

Repères historiques (date) : **avant 1772 (inscrit sur la carte de Cassini)**

Auteur(s) : **inconnus (En 1773, le meunier était Pierre Plaud)**

Type de propriété (communale, départementale, privée, ou sectionnale) : **privée**

Descriptif du bien :

vestige du masseau et de la masse d'un moulin-cavier, l'ensemble en pierres.

Proposition de prescriptions de nature à assurer la préservation, la conservation ou la restauration du bien :

Conservation de la structure et des matériaux (pierres et briques) actuellement en place.



Identification des arbres à protéger

Âge estimé : _____

Taille Hauteur : _____ Diâmètre : _____

Critères d'identification :

- l'arbre présente une morphologie ou physionomie impaire
- l'arbre possède un fonctionnement original ou des adaptations particulières au milieu (ex : posé sur rocher...)
- l'arbre présente des particularités physiologiques (ex : blanchissement d'une partie du feuillage...)
- l'arbre constitue un gîte pour la faune
- autre : _____

Justifier :

État du bien / État de l'arbre :

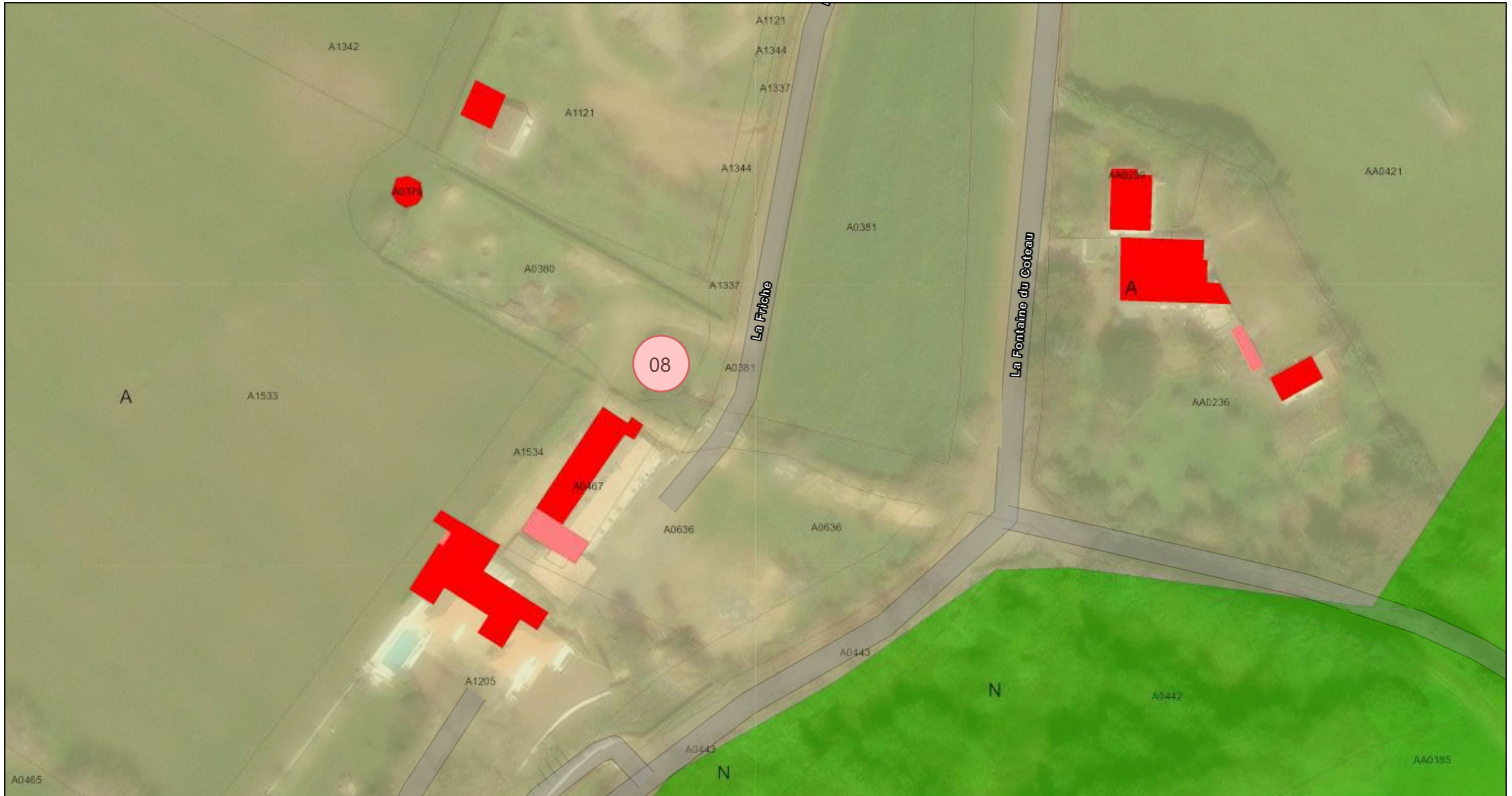
Descriptif des abords :

Patrimoine

Paysage

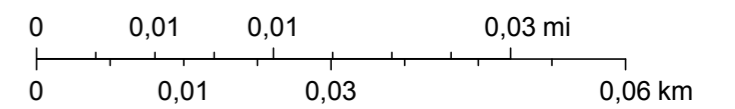
Patrimoine et Paysage

Moulin du Petit Pain



29/05/2024 17:39:49

1:1 128



Maxar, Microsoft; Esri Community Maps Contributors, IGN 2022 - Esri France 2022, Esri, TomTom, Garmin, Foursquare, GeoTechnologies, Inc, METI/NASA, USGS



FICHE DE RENSEIGNEMENT POUR LA REALISATION DE L'INVENTAIRE (1 fiche par par petit patrimoine ou élément paysagère)

à remplir par les services de Cholet Agglomération

N ° de la fiche :	Statut de la demande :
	Date de traitement de la demande : / /

Commune : TOUTLEMONDE

N° de parcelle : C0518

Nom du lieu - dit : L'Aubinerie

Date de la demande : 29/05/2024

Objet de la demande

Ajout d'un élément patrimonial Suppression d'un élément patrimonial Ajout d'un élément paysager remarquable

L'élément est - il situé dans un périmètre d'« invariants » :

<input type="checkbox"/> Environnement et patrimoine naturel <i>Natura 2000, Sites classés, sites inscrits, ZNIEFF, EBC, zones humides, captage d'eau potable...</i>	Préciser :
<input type="checkbox"/> Patrimoine bâti <i>Monuments historiques, sites classés, sites inscrits, SPR, zones de sensibilité archéologique...</i>	Préciser :
<input type="checkbox"/> Risques et nuisances <i>Risques naturels (inondations, mouvements de terrain...), technologiques, nuisances sonores...</i>	Préciser :
<input checked="" type="checkbox"/> Activités agricoles <i>Siège d'exploitation, bâtiment générant un périmètre de réciprocity, circulation d'engins agricoles...</i>	Préciser : <u>Puit sur site exploitation agricole.</u>
<input type="checkbox"/> Activités humaines <i>Station épuration, carrières, ICPE...</i>	Préciser :

Intérêt de la préservation

Inscription en tant qu'élément patrimonial ou paysager à protéger au titre de l'article L151-19 du Code de l'urbanisme pour des motifs d'ordre :

Historique Culturel Architectural

Inscription en tant qu'élément paysager à protéger au titre de l'article L151-23 du Code de l'urbanisme pour des motifs d'ordre :

Écologique

Justification de l'intérêt : le mieux conservé des puits en pierres de la commune.

Repérage graphique (point ou périmètre) :	Photographie :
---	----------------

cf. TLM_PatriBati_09_Puit Aubinerie_situation

cf. TLM_PatriBati_09_Puit Aubinerie_photo_01

Date de la prise de vue : 29/05/2024

Photographe : Gérard Petit (maire)

Identification du patrimoine à protégerNom de l'édifice ou élément : Puit de l'AubinerieTypologie du bâti : Puit en pierre recouvert d'un toit en tuilesRepères historiques (date) : inconnuAuteur(s) : inconnuType de propriété (communale, départementale, privée, ou sectionnale) : privée**Descriptif du bien :**Abri de puit en pierres de pays, avec couverture en tuiles. Les pierres sont apparentes.**Proposition de prescriptions de nature à assurer la préservation, la conservation ou la restauration du bien :**Conservation de la structure et des matériaux (pierres et tuiles) de l'abri du puit.**Identification des arbres à protéger**

Âge estimé : _____

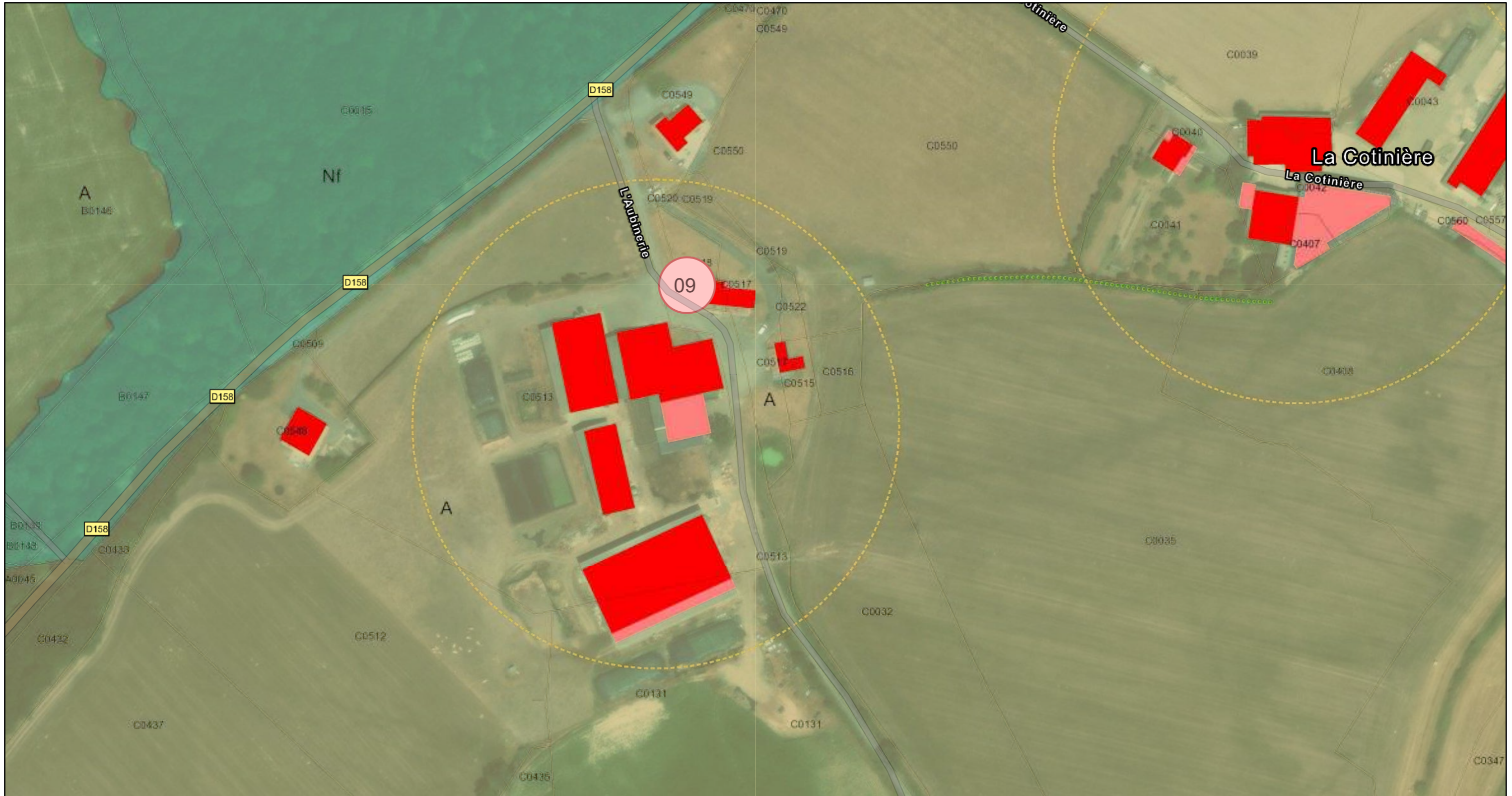
Taille Hauteur : _____ Diamètre : _____

Critères d'identification :

- l'arbre présente une morphologie ou physionomie impaire
- l'arbre possède un fonctionnement original ou des adaptations particulières au milieu (ex : posé sur rocher...)
- l'arbre présente des particularités physiologiques (ex : blanchissement d'une partie du feuillage...)
- l'arbre constitue un gîte pour la faune
- autre : _____


Justifier :**État du bien / État de l'arbre :****Descriptif des abords :**

Puit de l'Aubinerie - TLM



29/05/2024 18:15:42

1:2 257



Maxar, Microsoft; Esri Community Maps Contributors, IGN 2022 - Esri France 2022, Esri, TomTom, Garmin, Foursquare, GeoTechnologies, Inc, METI/NASA, USGS



FICHE DE RENSEIGNEMENT POUR LA REALISATION DE L'INVENTAIRE (1 fiche par par petit patrimoine ou élément paysagèr)

à remplir par les services de Cholet Agglomération

N ° de la fiche : _____	Statut de la demande : _____
	Date de traitement de la demande : _____ / ____ / ____

Commune : TOUTLEMONDE

N° de parcelle : AC0767

Nom du lieu - dit : Coq Berlande

Date de la demande : 29/05/2024

Objet de la demande

Ajout d'un élément patrimonial Suppression d'un élément patrimonial Ajout d'un élément paysager remarquable

L'élément est - il situé dans un périmètre d'« invariants » :

<input type="checkbox"/> Environnement et patrimoine naturel <i>Natura 2000, Sites classés, sites inscrits, ZNIEFF, EBC, zones humides, captage d'eau potable...</i>	<i>Préciser :</i>
<input type="checkbox"/> Patrimoine bâti <i>Monuments historiques, sites classés, sites inscrits, SPR, zones de sensibilité archéologique...</i>	<i>Préciser :</i>
<input type="checkbox"/> Risques et nuisances <i>Risques naturels (inondations, mouvements de terrain...), technologiques, nuisances sonores...</i>	<i>Préciser :</i>
<input type="checkbox"/> Activités agricoles <i>Siège d'exploitation, bâtiment générant un périmètre de réciprocité, circulation d'engins agricoles...</i>	<i>Préciser :</i>
<input type="checkbox"/> Activités humaines <i>Station épuration, carrières, ICPE...</i>	<i>Préciser :</i>

Intêret de la préservation

Inscription en tant qu'élément patrimonial ou paysager à protéger au titre de l'article L151-19 du Code de l'urbanisme pour des motifs d'ordre :

Historique Culturel Architectural

Inscription en tant qu'élément paysager à protéger au titre de l'article L151-23 du Code de l'urbanisme pour des motifs d'ordre :

Écologique

Justification de l'intérêt : Croix en pierres relative à la première mission de la paroisse de Toutlemonde

Repérage graphique (point ou périmètre) :

cf. TLM_PatriBati_11_Croix Coq Berlande_situation

Photographie :

cf. TLM_PatriBati_11_Croix Coq Berlande_photo_01

Date de la prise de vue : 29/12/2020

Photographe : Gérard Petit (maire)

Identification du patrimoine à protégerNom de l'édifice ou élément : Croix de Coq BerlandeTypologie du bâti : Croix en pierre sur un piédestal en pierres.Repères historiques (date) : 1850, suite à la première mission de la nouvelle paroisse de ToutlemondeAuteur(s) : inconnusType de propriété (communale, départementale, privée, ou sectionnale) : privée**Descriptif du bien :**Croix en pierres (granit) sur piédestal en pierres taillées de taille dégradées (granit).Le sommet de la croix se rapproche du style "trèflée".**Proposition de prescriptions de nature à assurer la préservation, la conservation ou la restauration du bien :**Conservation de ses caractéristiques : pierre et forme de la croix.**Identification des arbres à protéger**

Âge estimé : _____

Taille Hauteur : _____ Diâmètre : _____

Critères d'identification :

- l'arbre présente une morphologie ou physionomie impaire
- l'arbre possède un fonctionnement original ou des adaptations particulières au milieu (ex : posé sur rocher...)
- l'arbre présente des particularités physiologiques (ex : blanchissement d'une partie du feuillage...)
- l'arbre constitue un gîte pour la faune
- autre : _____

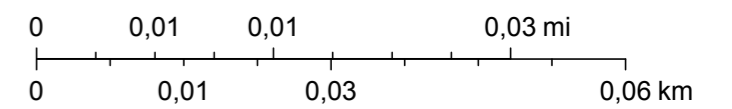
Justifier :**État du bien / État de l'arbre :****Descriptif des abords :**

TLM - Croix Coq Berlande



29/05/2024 23:24:12

1:1 128



Maxar, Microsoft; Esri Community Maps Contributors, IGN 2022 - Esri France 2022, Esri, TomTom, Garmin, Foursquare, GeoTechnologies, Inc, METI/NASA, USGS



FICHE DE RENSEIGNEMENT POUR LA REALISATION DE L'INVENTAIRE (1 fiche par par petit patrimoine ou élément paysagèr)

à remplir par les services de Cholet Agglomération

N ° de la fiche :	Statut de la demande :
	Date de traitement de la demande : / /

Commune : MAZIERES EN MAUGES

N° de parcelle : AA 520

Nom du lieu - dit : parc demartial

Date de la demande : 21 /06/ 2024

Objet de la demande

- Ajout d'un élément patrimonial
 Suppression d'un élément patrimonial
 Ajout d'un élément paysager remarquable

L'élément est - il situé dans un périmètre d'« invariants » :

<input type="checkbox"/> Environnement et patrimoine naturel <i>Natura 2000, Sites classés, sites inscrits, ZNIEFF, EBC, zones humides, captage d'eau potable...</i>	<i>Préciser :</i>
<input type="checkbox"/> Patrimoine bâti <i>Monuments historiques, sites classés, sites inscrits, SPR, zones de sensibilité archéologique...</i>	<i>Préciser :</i>
<input type="checkbox"/> Risques et nuisances <i>Risques naturels (inondations, mouvements de terrain...), technologiques, nuisances sonores...</i>	<i>Préciser :</i>
<input type="checkbox"/> Activités agricoles <i>Siège d'exploitation, bâtiment générant un périmètre de réciprocité, circulation d'engins agricoles...</i>	<i>Préciser :</i>
<input type="checkbox"/> Activités humaines <i>Station épuration, carrières, ICPE...</i>	<i>Préciser :</i>

Intêret de la préservation

Inscription en tant qu'élément patrimonial ou paysager à protéger au titre de l'article L151-19 du Code de l'urbanisme pour des motifs d'ordre :

- Historique
 Culturel
 Architectural

Inscription en tant qu'élément paysager à protéger au titre de l'article L151-23 du Code de l'urbanisme pour des motifs d'ordre :

- Écologique

Justification de l'intérêt :

Repérage graphique (point ou périmètre) :	Photographie :
---	----------------

Date de la prise de vue :

Photographe : google maps

Identification du patrimoine à protéger

Nom de l'édifice ou élément : kiosque parc demartial

Typologie du bâti :

Repères historiques (date) :

Auteur(s) :

Type de propriété (communale, départementale, privée, ou sectionnale) : communale

Descriptif du bien :**Proposition de prescriptions de nature à assurer la préservation, la conservation ou la restauration du bien :****Identification des arbres à protéger**

Âge estimé :

Taille Hauteur : Diâmètre :

Critères d'identification :

- l'arbre présente une morphologie ou physionomie impaire
- l'arbre possède un fonctionnement original ou des adaptations particulières au milieu (ex : posé sur rocher...)
- l'arbre présente des particularités physiologiques (ex : blanchissement d'une partie du feuillage...)
- l'arbre constitue un gîte pour la faune
- autre : _____

Justifier :**État du bien / État de l'arbre :****Descriptif des abords :**



FICHE DE RENSEIGNEMENT POUR LA REALISATION DE L'INVENTAIRE (1 fiche par par petit patrimoine ou élément paysagèr)

à remplir par les services de Cholet Agglomération

N ° de la fiche :	Statut de la demande :
	Date de traitement de la demande : / /

Commune : MAZIERES-EN-MAUGES

N° de parcelle :

Nom du lieu - dit : Carrefour de l'appentière entre la RD 200 et la RD 158

Date de la demande : 21 / 09 / 2024

Objet de la demande

Ajout d'un élément patrimonial Suppression d'un élément patrimonial Ajout d'un élément paysager remarquable

L'élément est - il situé dans un périmètre d' « invariants » :

<input type="checkbox"/> Environnement et patrimoine naturel <i>Natura 2000, Sites classés, sites inscrits, ZNIEFF, EBC, zones humides, captage d'eau potable...</i>	Préciser :
<input type="checkbox"/> Patrimoine bâti <i>Monuments historiques, sites classés, sites inscrits, SPR, zones de sensibilité archéologique...</i>	Préciser :
<input type="checkbox"/> Risques et nuisances <i>Risques naturels (inondations, mouvements de terrain...), technologiques, nuisances sonores...</i>	Préciser :
<input type="checkbox"/> Activités agricoles <i>Siège d'exploitation, bâtiment générant un périmètre de réciprocité, circulation d'engins agricoles...</i>	Préciser :
<input type="checkbox"/> Activités humaines <i>Station épuration, carrières, ICPE...</i>	Préciser :

Intêret de la préservation

Inscription en tant qu'élément patrimonial ou paysager à protéger au titre de l'article L151-19 du Code de l'urbanisme pour des motifs d'ordre :

Historique Culturel Architectural

Inscription en tant qu'élément paysager à protéger au titre de l'article L151-23 du Code de l'urbanisme pour des motifs d'ordre :

Écologique

Justification de l'intérêt :

Repérage graphique (point ou périmètre) :	Photographie :
---	----------------

47.0591871,-0.7993356

Date de la prise de vue :

Photographe : google maps

Identification du patrimoine à protégerNom de l'édifice ou élément : Croix

Typologie du bâti :

Repères historiques (date) :

Auteur(s) :

Type de propriété (communale, départementale, privée, ou sectionnale) : départementale**Descriptif du bien :**

.....

.....

.....

.....

.....

.....

.....

.....

.....

.....

Proposition de prescriptions de nature à assurer la préservation, la conservation ou la restauration du bien :

.....

.....

.....

Identification des arbres à protéger

Âge estimé :

Taille Hauteur : Diâmètre :

Critères d'identification :

- l'arbre présente une morphologie ou physionomie impaire
- l'arbre possède un fonctionnement original ou des adaptations particulières au milieu (ex : posé sur rocher...)
- l'arbre présente des particularités physiologiques (ex : blanchissement d'une partie du feuillage...)
- l'arbre constitue un gîte pour la faune
- autre :

Justifier :

.....

.....

.....

État du bien / État de l'arbre :

.....

Descriptif des abords :

.....

.....

.....

.....



FICHE DE RENSEIGNEMENT POUR LA REALISATION DE L'INVENTAIRE (1 fiche par par petit patrimoine ou élément paysagèr)

à remplir par les services de Cholet Agglomération

N ° de la fiche :	Statut de la demande :
	Date de traitement de la demande : / /

Commune : MAZIERES EN MAUGES

N° de parcelle :

Nom du lieu - dit : Route de toutlemonde

Date de la demande : 21 /06/ 2024

Objet de la demande

Ajout d'un élément patrimonial Suppression d'un élément patrimonial Ajout d'un élément paysager remarquable

L'élément est - il situé dans un périmètre d'« invariants » :

<input type="checkbox"/> Environnement et patrimoine naturel <i>Natura 2000, Sites classés, sites inscrits, ZNIEFF, EBC, zones humides, captage d'eau potable...</i>	Préciser :
<input type="checkbox"/> Patrimoine bâti <i>Monuments historiques, sites classés, sites inscrits, SPR, zones de sensibilité archéologique...</i>	Préciser :
<input type="checkbox"/> Risques et nuisances <i>Risques naturels (inondations, mouvements de terrain...), technologiques, nuisances sonores...</i>	Préciser :
<input type="checkbox"/> Activités agricoles <i>Siège d'exploitation, bâtiment générant un périmètre de réciprocité, circulation d'engins agricoles...</i>	Préciser :
<input type="checkbox"/> Activités humaines <i>Station épuration, carrières, ICPE...</i>	Préciser :

Intêret de la préservation

Inscription en tant qu'élément patrimonial ou paysager à protéger au titre de l'article L151-19 du Code de l'urbanisme pour des motifs d'ordre :

Historique Culturel Architectural

Inscription en tant qu'élément paysager à protéger au titre de l'article L151-23 du Code de l'urbanisme pour des motifs d'ordre :


Écologique

Justification de l'intérêt :

Repérage graphique (point ou périmètre) :

47.0569519,-0.7844632

Photographie :



Date de la prise de vue :

Photographe : google maps

Identification du patrimoine à protégerNom de l'édifice ou élément : croix route de toutlemonde

Typologie du bâti : _____

Repères historiques (date) : _____

Auteur(s) : _____

Type de propriété (communale, départementale, privée, ou sectionnale) : privée**Descriptif du bien :**

Proposition de prescriptions de nature à assurer la préservation, la conservation ou la restauration du bien :

Identification des arbres à protéger

Âge estimé : _____

Taille Hauteur : _____ Diâmètre : _____

Critères d'identification :

- l'arbre présente une morphologie ou physionomie impaire
- l'arbre possède un fonctionnement original ou des adaptations particulières au milieu (ex : posé sur rocher...)
- l'arbre présente des particularités physiologiques (ex : blanchissement d'une partie du feuillage...)
- l'arbre constitue un gîte pour la faune
- autre : _____

Justifier :

État du bien / État de l'arbre :

Descriptif des abords :



Identification du patrimoine à protégerNom de l'édifice ou élément : croix grand marpalu

Typologie du bâti : _____

Repères historiques (date) : _____

Auteur(s) : _____

Type de propriété (communale, départementale, privée, ou sectionnale) : privée**Descriptif du bien :**

Proposition de prescriptions de nature à assurer la préservation, la conservation ou la restauration du bien :

Identification des arbres à protéger

Âge estimé : _____

Taille Hauteur : _____ Diâètre : _____

Critères d'identification :

- l'arbre présente une morphologie ou physionomie impaire
- l'arbre possède un fonctionnement original ou des adaptations particulières au milieu (ex : posé sur rocher...)
- l'arbre présente des particularités physiologiques (ex : blanchissement d'une partie du feuillage...)
- l'arbre constitue un gîte pour la faune
- autre : _____

Justifier :

État du bien / État de l'arbre :

Descriptif des abords :



FICHE DE RENSEIGNEMENT POUR LA REALISATION DE L'INVENTAIRE
(1 fiche par par petit patrimoine ou élément paysagèr)

à remplir par les services de Cholet Agglomération

N° de la fiche :	Statut de la demande :
	Date de traitement de la demande : / /

Commune : Le NAY SUR EURE

N° de parcelle : CG

Nom du lieu - dit : La Chapelle St Tibère

Date de la demande : 4/6/24

Objet de la demande

Ajout d'un élément patrimonial
 Suppression d'un élément patrimonial
 Ajout d'un élément paysager remarquable

L'élément est - il situé dans un périmètre d'« invariants » :

<input type="checkbox"/> Environnement et patrimoine naturel	Préciser :
<i>Natura 2000, Sites classés, sites inscrits, ZNIEFF, EBC, zones humides, captage d'eau potable...</i>	
<input type="checkbox"/> Patrimoine bâti	Préciser :
<i>Monuments historiques, sites classés, sites inscrits, SPR, zones de sensibilité archéologique...</i>	
<input type="checkbox"/> Risques et nuisances	Préciser :
<i>Risques naturels (inondations, mouvements de terrain...), technologiques, nuisances sonores...</i>	
<input type="checkbox"/> Activités agricoles	Préciser :
<i>Siège d'exploitation, bâtiment générant un périmètre de réciprocité, circulation d'engins agricoles...</i>	
<input type="checkbox"/> Activités humaines	Préciser :
<i>Station épuration, carrières, ICPE...</i>	

Intérêt de la préservation

Inscription en tant qu'élément patrimonial ou paysager à protéger au titre de l'article L151-19 du Code de l'urbanisme pour des motifs d'ordre :

Historique
 Culturel
 Architectural

Inscription en tant qu'élément paysager à protéger au titre de l'article L151-23 du Code de l'urbanisme pour des motifs d'ordre :

Écologique

Justification de l'intérêt : _____

Repérage graphique (point ou périmètre) : Photographie :

En PJ

Date de la prise de vue :

Photographe :

Identification du patrimoine à protéger

Nom de l'édifice ou élément : La Chapelle St Tibère

Typologie du bâti :

Repères historiques (date) : XVI^e siècle

Auteur(s) :

Type de propriété (communale, départementale, privée, ou sectionnale) :

Descriptif du bien :

Chapelle construite à l'endroit où a été retrouvée une statue de St Tibère, jeune martyr mort à 14 ans au début du IV^e siècle.

Patrimoine

Proposition de prescriptions de nature à assurer la préservation, la conservation ou la restauration du bien :

Identification des arbres à protéger

Âge estimé :

Taille

Hauteur :

Diâètre :

Critères d'identification :

- l'arbre présente une morphologie ou physionomie impaire
- l'arbre possède un fonctionnement original ou des adaptations particulières au milieu (ex : posé sur rocher...)
- l'arbre présente des particularités physiologiques (ex : blanchissement d'une partie du feuillage...)
- l'arbre constitue un gîte pour la faune
- autre :

Justifier :

Paysage

État du bien / État de l'arbre :

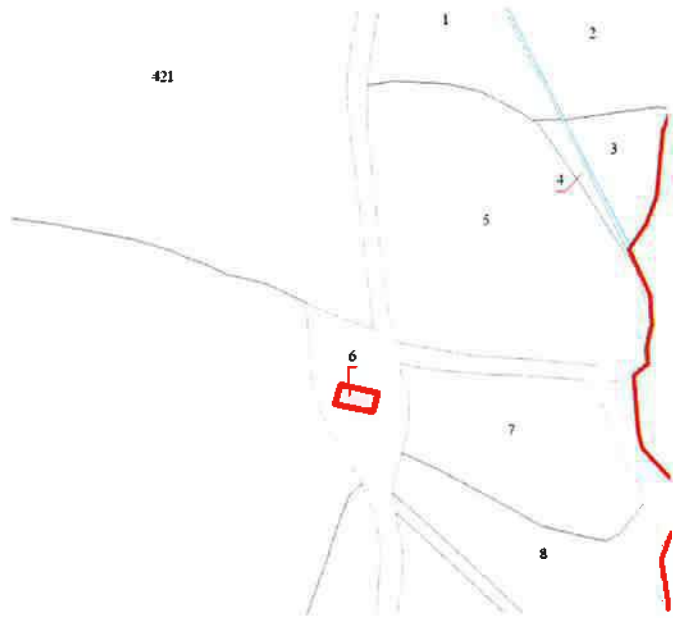
Descriptif des abords :

Patrimoine et Paysage

La Chapelle St Tibère



421



Identification du patrimoine à protéger

Nom de l'édifice ou élément : **Calvaire Ecole Notre Dame**

Typologie du bâti :

Repères historiques (date) : **1899**

Auteur(s) :

Type de propriété (communale, départementale, privée, ou sectionnale) :

Descriptif du bien :

Proposition de prescriptions de nature à assurer la préservation, la conservation ou la restauration du bien :

Identification des arbres à protéger

Âge estimé :

Taille

Hauteur :

Diamètre :

Critères d'identification :

- l'arbre présente une morphologie ou physionomie impaire
- l'arbre possède un fonctionnement original ou des adaptations particulières au milieu (ex : posé sur rocher...)
- l'arbre présente des particularités physiologiques (ex : blanchissement d'une partie du feuillage...)
- l'arbre constitue un gîte pour la faune
- autre :

Justifier :

État du bien / État de l'arbre :

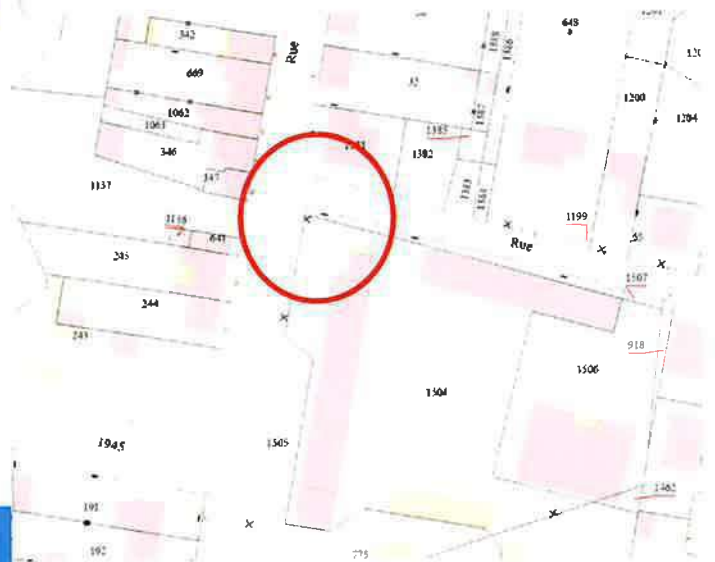
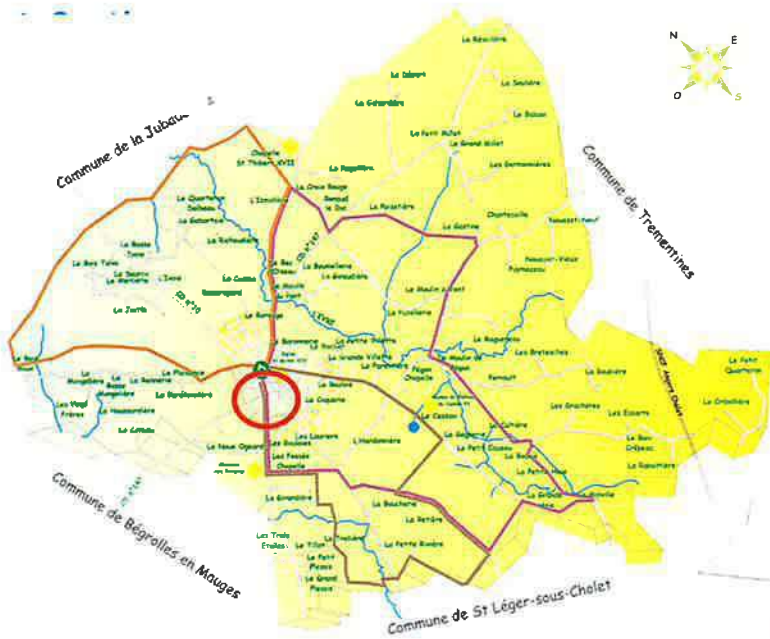
Descriptif des abords :

Patrimoine

Paysage

Patrimoine et Paysage

Calvaire Ecole Notre Dame



Identification du patrimoine à protéger

Nom de l'édifice ou élément : la Chapelle des Fossés

Typologie du bâti :

Repères historiques (date) : 1875

Auteur(s) : Jean Hervé et sa femme Victoire GIRARD

Type de propriété (communale, départementale, privée, ou sectionnelle) :

Descriptif du bien :

Chapelle construite en 1875 par un couple, elle se situe à environ 100m du chemin des Nurailles (vestige d'une voie romaine)

Patrimoine

Proposition de prescriptions de nature à assurer la préservation, la conservation ou la restauration du bien :

Identification des arbres à protéger

Âge estimé :

Taille Hauteur : Diâmètre :

Critères d'identification :

- l'arbre présente une morphologie ou physionomie impaire
- l'arbre possède un fonctionnement original ou des adaptations particulières au milieu (ex : posé sur rocher...)
- l'arbre présente des particularités physiologiques (ex : blanchissement d'une partie du feuillage...)
- l'arbre constitue un gîte pour la faune
- autre :

Justifier :

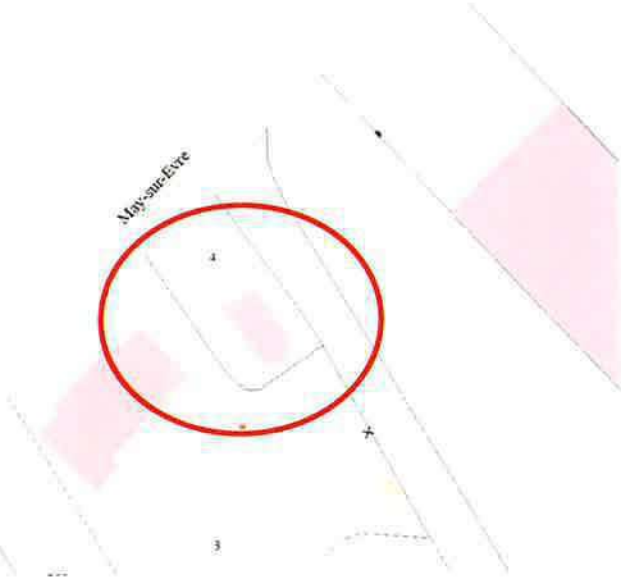
Paysage

État du bien / État de l'arbre :

Descriptif des abords :

Patrimoine et Paysage

La Chapelle des Fossés



Identification du patrimoine à protéger

Nom de l'édifice ou élément : **Pont Forgeat**

Typologie du bâti :

Repères historiques (date) :

Auteur(s) :

Type de propriété (communale, départementale, privée, ou sectionnale) :

Descriptif du bien :

Proposition de prescriptions de nature à assurer la préservation, la conservation ou la restauration du bien :

Identification des arbres à protéger

Âge estimé :

Taille

Hauteur :

Diâmètre :

Critères d'identification :

- l'arbre présente une morphologie ou physionomie impaire
- l'arbre possède un fonctionnement original ou des adaptations particulières au milieu (ex : posé sur rocher...)
- l'arbre présente des particularités physiologiques (ex : blanchissement d'une partie du feuillage...)
- l'arbre constitue un gîte pour la faune
- autre :

Justifier :

État du bien / État de l'arbre :

Descriptif des abords :

Pont du Forgeat



FICHE DE RENSEIGNEMENT POUR LA REALISATION DE L'INVENTAIRE (1 fiche par petit patrimoine ou élément paysager)

à remplir par les services de Cholet Agglomération

N° de la fiche :	Statut de la demande : _____
	Date de traitement de la demande : ____ / ____ / ____

Commune : **LE MAY SUR EVRE**

N° de parcelle : **E231**

Nom du lieu - dit : **Le Cazeau**

Date de la demande : **04 / 06 / 2024**

Objet de la demande

Ajout d'un élément patrimonial Suppression d'un élément patrimonial Ajout d'un élément paysager remarquable

L'élément est - il situé dans un périmètre d'« invariants » :

Environnement et patrimoine naturel Préciser :

Natura 2000, Sites classés, sites inscrits, ZNIEFF, EBC, zones humides, captage d'eau potable...

Patrimoine bâti Préciser :

Monuments historiques, sites classés, sites inscrits, SPR, zones de sensibilité archéologique...

Risques et nuisances Préciser :

Risques naturels (inondations, mouvements de terrain...), technologiques, nuisances sonores...

Activités agricoles Préciser :

Siège d'exploitation, bâtiment générant un périmètre de réciprocité, circulation d'engins agricoles...

Activités humaines Préciser :

Station épuration, carrières, ICPE...

Intérêt de la préservation

Inscription en tant qu'élément patrimonial ou paysager à protéger au titre de l'article L151-19 du Code de l'urbanisme pour des motifs d'ordre :

Historique Culturel Architectural

Inscription en tant qu'élément paysager à protéger au titre de l'article L151-23 du Code de l'urbanisme pour des motifs d'ordre :


Écologique

Justification de l'intérêt : _____

Repérage graphique (point ou périmètre) :

Voir PJ.

Photographie :



Date de la prise de vue : _____

Photographe : _____

Identification du patrimoine à protéger

Nom de l'édifice ou élément : le Château du Cazeau

Typologie du bâti :

Repères historiques (date) : ≈ 1461

Auteur(s) :

Type de propriété (communale, départementale, privée, ou sectionnale) : privée

Descriptif du bien :

Probablement édifié au début du XVI^e siècle, incendié pendant les guerres de Vendée, le château possédait une cheminée remarquable. Sa partie supérieure présente des sculptures de personnages montrant des scènes de vie du Cazeau.

Patrimoine

Proposition de prescriptions de nature à assurer la préservation, la conservation ou la restauration du bien :

Identification des arbres à protéger

Âge estimé :

Taille

Hauteur :

Diâètre :

Critères d'identification :

- l'arbre présente une morphologie ou physionomie impaire
- l'arbre possède un fonctionnement original ou des adaptations particulières au milieu (ex : posé sur rocher...)
- l'arbre présente des particularités physiologiques (ex : blanchissement d'une partie du feuillage...)
- l'arbre constitue un gîte pour la faune
- autre :

Justifier :

Paysage

État du bien / État de l'arbre :

Descriptif des abords :

Patrimoine et Paysage

Le Cazeau



FICHE DE RENSEIGNEMENT POUR LA REALISATION DE L'INVENTAIRE (1 fiche par petit patrimoine ou élément paysager)

à remplir par les services de Cholet Agglomération

N° de la fiche :	Statut de la demande :
	Date de traitement de la demande : / /

Commune : le MAY SUR EVRE
 N° de parcelle : A1 175
 Nom du lieu - dit : le Moulin de la Villetta
 Date de la demande : 6/6/24

Objet de la demande

- Ajout d'un élément patrimonial Suppression d'un élément patrimonial Ajout d'un élément paysager remarquable

L'élément est - il situé dans un périmètre d'« invariants » :

- | | |
|---|------------|
| <input type="checkbox"/> Environnement et patrimoine naturel
<i>Natura 2000, Sites classés, sites inscrits, ZNIEFF, EBC, zones humides, captage d'eau potable...</i> | Préciser : |
| <input type="checkbox"/> Patrimoine bâti
<i>Monuments historiques, sites classés, sites inscrits, SPR, zones de sensibilité archéologique...</i> | Préciser : |
| <input type="checkbox"/> Risques et nuisances
<i>Risques naturels (inondations, mouvements de terrain...), technologiques, nuisances sonores...</i> | Préciser : |
| <input type="checkbox"/> Activités agricoles
<i>Siège d'exploitation, bâtiment générant un périmètre de réciprocité, circulation d'engins agricoles...</i> | Préciser : |
| <input type="checkbox"/> Activités humaines
<i>Station épuration, carrières, ICPE...</i> | Préciser : |

Intérêt de la préservation

Inscription en tant qu'élément patrimonial ou paysager à protéger au titre de l'article L151-19 du Code de l'urbanisme pour des motifs d'ordre :

- Historique Culturel Architectural

Inscription en tant qu'élément paysager à protéger au titre de l'article L151-23 du Code de l'urbanisme pour des motifs d'ordre :

- Écologique

Justification de l'intérêt :

Repérage graphique (point ou périmètre) :

En PJ

Photographie :

Date de la prise de vue :

Photographe :

Identification du patrimoine à protéger

Nom de l'édifice ou élément : le moulin de la Vilette

Typologie du bâti :

Repères historiques (date) :

Auteur(s) :

Type de propriété (communale, départementale, privée, ou sectionnale) :

Descriptif du bien :

Proposition de prescriptions de nature à assurer la préservation, la conservation ou la restauration du bien :

Identification des arbres à protéger

Âge estimé :

Taille

Hauteur :

Diamètre :

Critères d'identification :

- l'arbre présente une morphologie ou physionomie impaire
- l'arbre possède un fonctionnement original ou des adaptations particulières au milieu (ex : posé sur rocher...)
- l'arbre présente des particularités physiologiques (ex : blanchissement d'une partie du feuillage...)
- l'arbre constitue un gîte pour la faune
- autre :

Justifier :

État du bien / État de l'arbre :


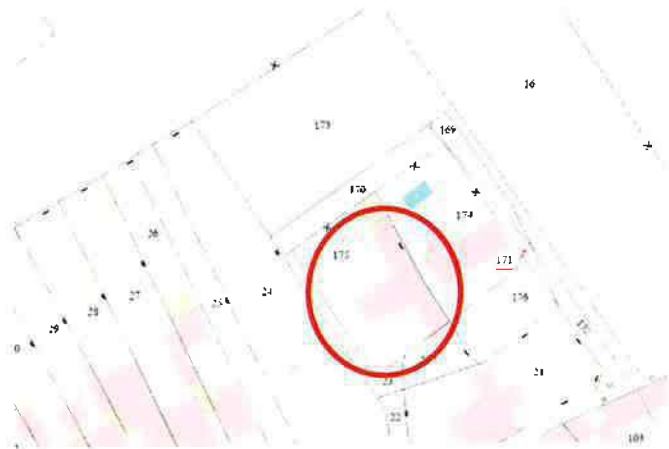
Descriptif des abords :

Patrimoine

Paysage

Patrimoine et Paysage

Moulin de la Villette



FICHE DE RENSEIGNEMENT POUR LA REALISATION DE L'INVENTAIRE (1 fiche par petit patrimoine ou élément paysager)

à remplir par les services de Cholet Agglomération

N ° de la fiche :	Statut de la demande :
	Date de traitement de la demande : / /

Commune : **LE MAY SUR EURE**

N° de parcelle :

Nom du lieu - dit : **Vierge aux Reuleaux**

Date de la demande : **4/6/24**

Objet de la demande

- Ajout d'un élément patrimonial
 Suppression d'un élément patrimonial
 Ajout d'un élément paysager remarquable

L'élément est - il situé dans un périmètre d'« invariants » :

- | | |
|---|------------|
| <input type="checkbox"/> Environnement et patrimoine naturel
<i>Natura 2000, Sites classés, sites inscrits, ZNIEFF, EBC, zones humides, captage d'eau potable...</i> | Préciser : |
| <input type="checkbox"/> Patrimoine bâti
<i>Monuments historiques, sites classés, sites inscrits, SPR, zones de sensibilité archéologique...</i> | Préciser : |
| <input type="checkbox"/> Risques et nuisances
<i>Risques naturels (inondations, mouvements de terrain...), technologiques, nuisances sonores...</i> | Préciser : |
| <input type="checkbox"/> Activités agricoles
<i>Siège d'exploitation, bâtiment générant un périmètre de réciprocity, circulation d'engins agricoles...</i> | Préciser : |
| <input type="checkbox"/> Activités humaines
<i>Station épuration, carrières, ICPE...</i> | Préciser : |

Intérêt de la préservation

Inscription en tant qu'élément patrimonial ou paysager à protéger au titre de l'article L151-19 du Code de l'urbanisme pour des motifs d'ordre :

- Historique
 Culturel
 Architectural

Inscription en tant qu'élément paysager à protéger au titre de l'article L151-23 du Code de l'urbanisme pour des motifs d'ordre :

- Écologique

Justification de l'intérêt :

Repérage graphique (point ou périmètre) :

En PJ

Photographie :

Date de la prise de vue :

Photographe :

Identification du patrimoine à protéger

Nom de l'édifice ou élément : Vierge aux rouleaux

Typologie du bâti :

Repères historiques (date) :

Auteur(s) :

Type de propriété (communale, départementale, privée, ou sectionnale) :

Descriptif du bien :

Proposition de prescriptions de nature à assurer la préservation, la conservation ou la restauration du bien :

Identification des arbres à protéger

Âge estimé :

Taille

Hauteur :

Diâmètre :

Critères d'identification :

- l'arbre présente une morphologie ou physionomie impaire
- l'arbre possède un fonctionnement original ou des adaptations particulières au milieu (ex : posé sur rocher...)
- l'arbre présente des particularités physiologiques (ex : blanchissement d'une partie du feuillage...)
- l'arbre constitue un gîte pour la faune
- autre :

Justifier :

État du bien / État de l'arbre :

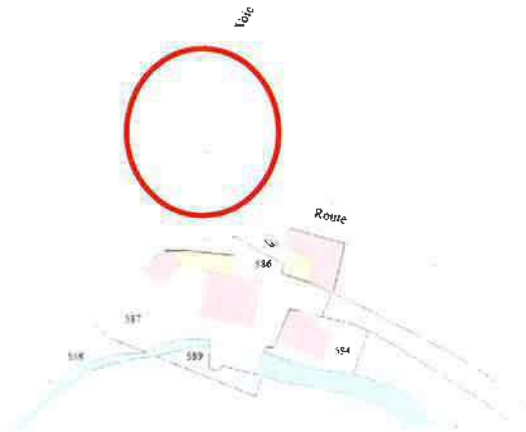
Descriptif des abords :

Patrimoine

Paysage

Patrimoine et Paysage

Vierge aux rouleaux



FICHE DE RENSEIGNEMENT POUR LA REALISATION DE L'INVENTAIRE (1 fiche par par petit patrimoine ou élément paysagèr)

à remplir par les services de Cholet Agglomération

N° de la fiche : _____ Statut de la demande : _____
Date de traitement de la demande : ____ / ____ / ____

Commune : **LE MAY SUR EVRE**
N° de parcelle : **Domaine public communal**
Nom du lieu - dit : **Rue du Verseau**
Date de la demande : **4 / 6 / 24**

Objet de la demande

- Ajout d'un élément patrimonial Suppression d'un élément patrimonial Ajout d'un élément paysager remarquable

L'élément est - il situé dans un périmètre d'« invariants » :

- Environnement et patrimoine naturel** *Natura 2000, Sites classés, sites inscrits, ZNIEFF, EBC, zones humides, captage d'eau potable...* Préciser : _____
- Patrimoine bâti** *Monuments historiques, sites classés, sites inscrits, SPR, zones de sensibilité archéologique...* Préciser : _____
- Risques et nuisances** *Risques naturels (inondations, mouvements de terrain...), technologiques, nuisances sonores...* Préciser : _____
- Activités agricoles** *Siège d'exploitation, bâtiment générant un périmètre de réciprocité, circulation d'engins agricoles...* Préciser : _____
- Activités humaines** *Station épuration, carrières, ICPE...* Préciser : _____

Intêret de la préservation

Inscription en tant qu'élément patrimonial ou paysager à protéger au titre de l'article L151-19 du Code de l'urbanisme pour des motifs d'ordre :

- Historique Culturel Architectural

Inscription en tant qu'élément paysager à protéger au titre de l'article L151-23 du Code de l'urbanisme pour des motifs d'ordre :


- Écologique

Justification de l'intérêt : _____

Repérage graphique (point ou périmètre) :

En PJ

Photographie :



Date de la prise de vue : _____

Photographe : _____

Identification du patrimoine à protéger

Nom de l'édifice ou élément :

Typologie du bâti :

Repères historiques (date) : Mars 1880 et 1921

Auteur(s) :

Type de propriété (communale, départementale, privée, ou sectionnelle) : Communale

Descriptif du bien :

Large area with horizontal dashed lines for describing the property.

Proposition de prescriptions de nature à assurer la préservation, la conservation ou la restauration du bien :

Area with horizontal dashed lines for proposing nature prescriptions.

Identification des arbres à protéger

Âge estimé :

Taille Hauteur : Diamètre :

Critères d'identification :

- l'arbre présente une morphologie ou physionomie impaire
- l'arbre possède un fonctionnement original ou des adaptations particulières au milieu (ex : posé sur rocher...)
- l'arbre présente des particularités physiologiques (ex : blanchissement d'une partie du feuillage...)
- l'arbre constitue un gîte pour la faune
- autre :

Justifier :

Area with horizontal dashed lines for justifying the criteria.

État du bien / État de l'arbre :

Descriptif des abords :

Area with horizontal dashed lines for describing the surroundings.

Patrimoine

Paysage

Patrimoine et Paysage

La Croix Georget



FICHE DE RENSEIGNEMENT POUR LA REALISATION DE L'INVENTAIRE (1 fiche par petit patrimoine ou élément paysagère)

à remplir par les services de Cholet Agglomération

N° de la fiche :	Statut de la demande :
	Date de traitement de la demande : / /

Commune : Le NAY SUR EURE

N° de parcelle : Domaine public communal

Nom du lieu - dit : Bd Georges Lefort

Date de la demande : 4/6/24

Objet de la demande

- Ajout d'un élément patrimonial
 Suppression d'un élément patrimonial
 Ajout d'un élément paysager remarquable

L'élément est-il situé dans un périmètre d'« invariants » :

- | | |
|---|------------|
| <input type="checkbox"/> Environnement et patrimoine naturel
<i>Natura 2000, Sites classés, sites inscrits, ZNIEFF, EBC, zones humides, captage d'eau potable...</i> | Préciser : |
| <input type="checkbox"/> Patrimoine bâti
<i>Monuments historiques, sites classés, sites inscrits, SPR, zones de sensibilité archéologique...</i> | Préciser : |
| <input type="checkbox"/> Risques et nuisances
<i>Risques naturels (inondations, mouvements de terrain...), technologiques, nuisances sonores...</i> | Préciser : |
| <input type="checkbox"/> Activités agricoles
<i>Siège d'exploitation, bâtiment générant un périmètre de réciprocité, circulation d'engins agricoles...</i> | Préciser : |
| <input type="checkbox"/> Activités humaines
<i>Station épuration, carrières, ICPE...</i> | Préciser : |

Intérêt de la préservation

Inscription en tant qu'élément patrimonial ou paysager à protéger au titre de l'article L151-19 du Code de l'urbanisme pour des motifs d'ordre :

- Historique
 Culturel
 Architectural

Inscription en tant qu'élément paysager à protéger au titre de l'article L151-23 du Code de l'urbanisme pour des motifs d'ordre :

- Écologique

Justification de l'intérêt :

Repérage graphique (point ou périmètre) :

En PJ

Photographie :

Date de la prise de vue :

Photographe :

Identification du patrimoine à protéger

Nom de l'édifice ou élément : **La Croix du Père de Montfort**

Typologie du bâti :

Repères historiques (date) : **1875**

Auteur(s) :

Type de propriété (communale, départementale, privée, ou sectionnale) :

Descriptif du bien :

Proposition de prescriptions de nature à assurer la préservation, la conservation ou la restauration du bien :

Identification des arbres à protéger

Âge estimé :

Taille

Hauteur :

Diâètre :

Critères d'identification :

- l'arbre présente une morphologie ou physionomie impaire
- l'arbre possède un fonctionnement original ou des adaptations particulières au milieu (ex : posé sur rocher...)
- l'arbre présente des particularités physiologiques (ex : blanchissement d'une partie du feuillage...)
- l'arbre constitue un gîte pour la faune
- autre :

Justifier :

État du bien / État de l'arbre :

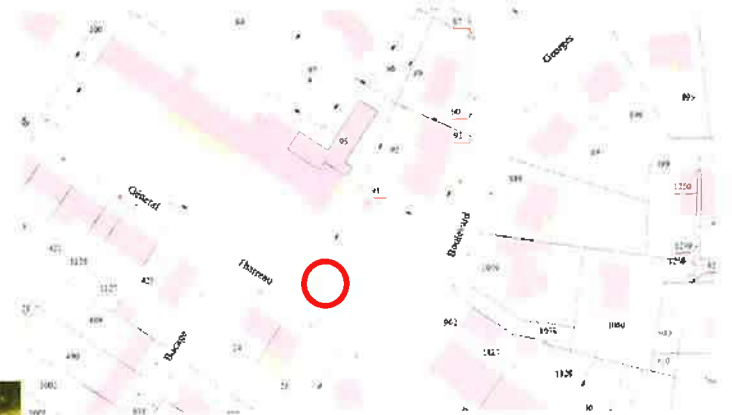
Descriptif des abords :

Patrimoine

Paysage

Patrimoine et Paysage

La Croix du Père de Montfort



FICHE DE RENSEIGNEMENT POUR LA REALISATION DE L'INVENTAIRE (1 fiche par petit patrimoine ou élément paysager)

à remplir par les services de Cholet Agglomération

N° de la fiche :	Statut de la demande :
	Date de traitement de la demande : / /

Commune : LE NAY SUR EURE
 N° de parcelle : C14
 Nom du lieu - dit : Calvaire ST Tibère
 Date de la demande : 4/6/24

Objet de la demande

Ajout d'un élément patrimonial Suppression d'un élément patrimonial Ajout d'un élément paysager remarquable

L'élément est-il situé dans un périmètre d'« invariants » :

- | | |
|---|------------|
| <input type="checkbox"/> Environnement et patrimoine naturel
<i>Natura 2000, Sites classés, sites inscrits, ZNIEFF, EBC, zones humides, captage d'eau potable...</i> | Préciser : |
| <input type="checkbox"/> Patrimoine bâti
<i>Monuments historiques, sites classés, sites inscrits, SPR, zones de sensibilité archéologique...</i> | Préciser : |
| <input type="checkbox"/> Risques et nuisances
<i>Risques naturels (inondations, mouvements de terrain...), technologiques, nuisances sonores...</i> | Préciser : |
| <input type="checkbox"/> Activités agricoles
<i>Siège d'exploitation, bâtiment générant un périmètre de réciprocité, circulation d'engins agricoles...</i> | Préciser : |
| <input type="checkbox"/> Activités humaines
<i>Station épuration, carrières, ICPE...</i> | Préciser : |

Intérêt de la préservation

Inscription en tant qu'élément patrimonial ou paysager à protéger au titre de l'article L151-19 du Code de l'urbanisme pour des motifs d'ordre :

Historique Culturel Architectural

Inscription en tant qu'élément paysager à protéger au titre de l'article L151-23 du Code de l'urbanisme pour des motifs d'ordre :


Écologique

Justification de l'intérêt :

Repérage graphique (point ou périmètre) :

En PJ

Photographie :



Date de la prise de vue :

Photographe :

Identification du patrimoine à protéger

Nom de l'édifice ou élément : **Calvaire St Tibère**

Typologie du bâti :

Repères historiques (date) : **1884**

Auteur(s) : **TRICOIRE B.**

Type de propriété (communale, départementale, privée, ou sectionnale) :

Descriptif du bien :

Empty lined area for the descriptive text of the heritage item.

Proposition de prescriptions de nature à assurer la préservation, la conservation ou la restauration du bien :

Empty lined area for the proposed prescriptions to ensure the preservation, conservation, or restoration of the item.

Identification des arbres à protéger

Âge estimé :

Taille Hauteur : Diâmètre :

Critères d'identification :

- l'arbre présente une morphologie ou physionomie impaire
- l'arbre possède un fonctionnement original ou des adaptations particulières au milieu (ex : posé sur rocher...)
- l'arbre présente des particularités physiologiques (ex : blanchissement d'une partie du feuillage...)
- l'arbre constitue un gîte pour la faune
- autre :

Justifier :

Empty lined area for justifying the identification criteria.

État du bien / État de l'arbre :

Descriptif des abords :

Empty lined area for the description of the surroundings.

Patrimoine

Paysage

Patrimoine et Paysage

FICHE DE RENSEIGNEMENT POUR LA REALISATION DE L'INVENTAIRE (1 fiche par par petit patrimoine ou élément paysager)

à remplir par les services de Cholet Agglomération

N° de la fiche :	Statut de la demande :
	Date de traitement de la demande : / /

Commune : **le MAY SUR EURE**

N° de parcelle :

Nom du lieu - dit : **Pont St Tibère**

Date de la demande : **4/6/24**

Objet de la demande

- Ajout d'un élément patrimonial Suppression d'un élément patrimonial Ajout d'un élément paysager remarquable

L'élément est - il situé dans un périmètre d'« invariants » :

<input type="checkbox"/> Environnement et patrimoine naturel <i>Natura 2000, Sites classés, sites inscrits, ZNIEFF, EBC, zones humides, captage d'eau potable...</i>	Préciser :
<input type="checkbox"/> Patrimoine bâti <i>Monuments historiques, sites classés, sites inscrits, SPR, zones de sensibilité archéologique...</i>	Préciser :
<input type="checkbox"/> Risques et nuisances <i>Risques naturels (inondations, mouvements de terrain...), technologiques, nuisances sonores...</i>	Préciser :
<input type="checkbox"/> Activités agricoles <i>Siège d'exploitation, bâtiment générant un périmètre de réciprocité, circulation d'engins agricoles...</i>	Préciser :
<input type="checkbox"/> Activités humaines <i>Station épuration, carrières, ICPE...</i>	Préciser :

Intérêt de la préservation

Inscription en tant qu'élément patrimonial ou paysager à protéger au titre de l'article L151-19 du Code de l'urbanisme pour des motifs d'ordre :

- Historique Culturel Architectural

Inscription en tant qu'élément paysager à protéger au titre de l'article L151-23 du Code de l'urbanisme pour des motifs d'ordre :


- Écologique

Justification de l'intérêt :

Repérage graphique (point ou périmètre) :

En PJ

Photographie :



Date de la prise de vue :

Photographe :

Identification du patrimoine à protégerNom de l'édifice ou élément : **Pont St Tibère**

Typologie du bâti :

Repères historiques (date) :

Auteur(s) :

Type de propriété (communale, départementale, privée, ou sectionnale) :

Descriptif du bien :**Proposition de prescriptions de nature à assurer la préservation, la conservation ou la restauration du bien :****Identification des arbres à protéger**

Âge estimé :

Taille

Hauteur :

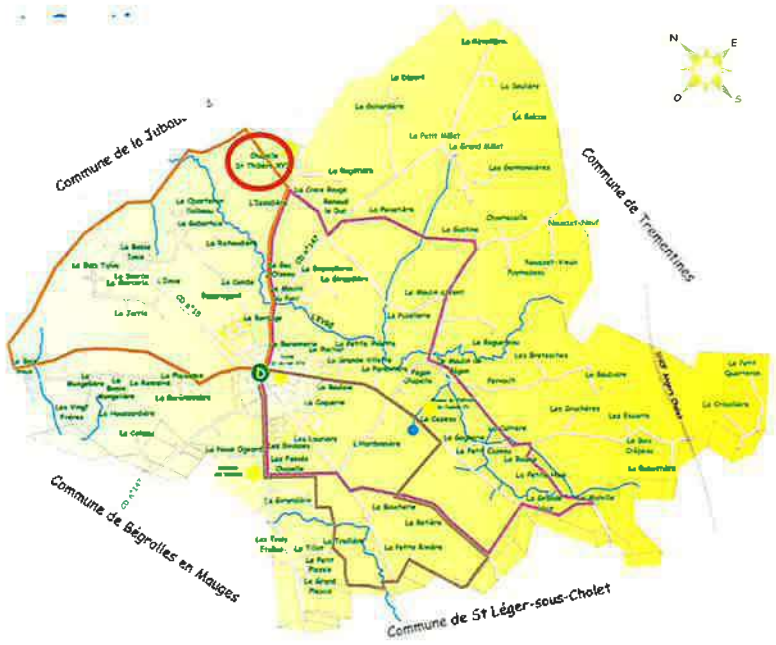
Diâètre :

Critères d'identification :

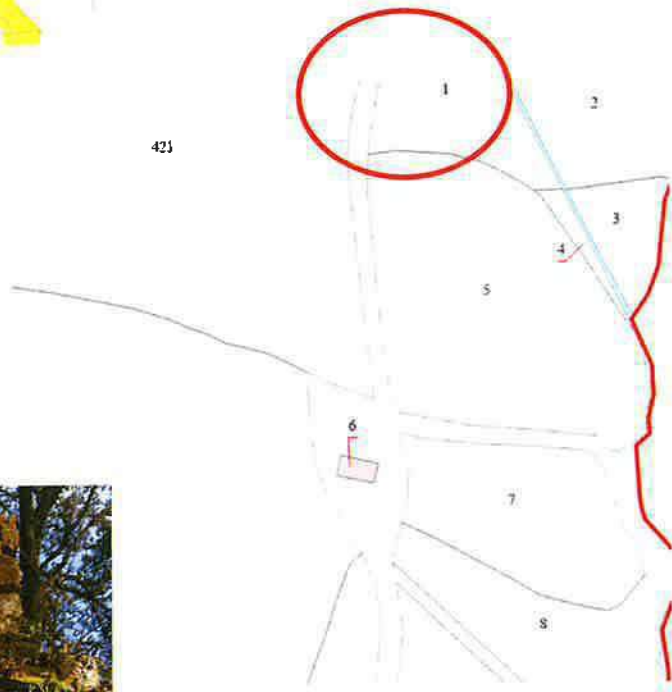
- l'arbre présente une morphologie ou physionomie impaire
- l'arbre possède un fonctionnement original ou des adaptations particulières au milieu (ex : posé sur rocher...)
- l'arbre présente des particularités physiologiques (ex : blanchissement d'une partie du feuillage...)
- l'arbre constitue un gîte pour la faune
- autre :

Justifier :**État du bien / État de l'arbre :****Descriptif des abords :**

Pont St Tibère



421



FICHE DE RENSEIGNEMENT POUR LA REALISATION DE L'INVENTAIRE (1 fiche par par petit patrimoine ou élément paysager)

à remplir par les services de Cholet Agglomération

N° de la fiche :	Statut de la demande :	Date de traitement de la demande : / /
------------------	------------------------	--

Commune : LE MAY SUR EURE

N° de parcelle : _____

Nom du lieu - dit : Pont route de Trémentines

Date de la demande : 4/6/24

Objet de la demande

Ajout d'un élément patrimonial
 Suppression d'un élément patrimonial
 Ajout d'un élément paysager remarquable

L'élément est - il situé dans un périmètre d'« invariants » :

<input type="checkbox"/> Environnement et patrimoine naturel <i>Natura 2000, Sites classés, sites inscrits, ZNIEFF, EBC, zones humides, captage d'eau potable...</i>	<i>Préciser :</i>
<input type="checkbox"/> Patrimoine bâti <i>Monuments historiques, sites classés, sites inscrits, SPR, zones de sensibilité archéologique...</i>	<i>Préciser :</i>
<input type="checkbox"/> Risques et nuisances <i>Risques naturels (inondations, mouvements de terrain...), technologiques, nuisances sonores...</i>	<i>Préciser :</i>
<input type="checkbox"/> Activités agricoles <i>Siège d'exploitation, bâtiment générant un périmètre de réciprocité, circulation d'engins agricoles...</i>	<i>Préciser :</i>
<input type="checkbox"/> Activités humaines <i>Station épuration, carrières, ICPE...</i>	<i>Préciser :</i>

Intérêt de la préservation

Inscription en tant qu'élément patrimonial ou paysager à protéger au titre de l'article L151-19 du Code de l'urbanisme pour des motifs d'ordre :

Historique
 Culturel
 Architectural

Inscription en tant qu'élément paysager à protéger au titre de l'article L151-23 du Code de l'urbanisme pour des motifs d'ordre :

Écologique

Justification de l'intérêt : _____

Repérage graphique (point ou périmètre) : Photographie :

En PJ.

Date de la prise de vue : _____

Photographe : _____

Identification du patrimoine à protéger

Nom de l'édifice ou élément :

Typologie du bâti :

Repères historiques (date) :

Auteur(s) :

Type de propriété (communale, départementale, privée, ou sectionnale) :

Descriptif du bien :

Proposition de prescriptions de nature à assurer la préservation, la conservation ou la restauration du bien :

Identification des arbres à protéger

Âge estimé :

Taille

Hauteur :

Diâmètre :

Critères d'identification :

- l'arbre présente une morphologie ou physionomie impaire
- l'arbre possède un fonctionnement original ou des adaptations particulières au milieu (ex : posé sur rocher...)
- l'arbre présente des particularités physiologiques (ex : blanchissement d'une partie du feuillage...)
- l'arbre constitue un gîte pour la faune
- autre :

Justifier :

État du bien / État de l'arbre :

Descriptif des abords :


Pont Route de Trémentines



7-2 Le patrimoine non protégé

En dehors des périmètres de protection des monuments historiques, la démolition n'est soumise à aucune autorisation d'urbanisme d'identifier des secteurs, des constructions, des éléments, et d'instaurer sur ces derniers le permis de démolition (l'urbanisme). Sur le territoire communal, on recense plusieurs éléments, bâtiments représentatifs du patrimoine local :

Un patrimoine religieux ...



Chapelle au Sud du Grand Plassard



église



Chapelle à Plaud



Calvaire à La Grande Goubaudière

Des éléments du patrimoine représentatifs du patrimoine local ...



La Bergerie

Des éléments de patrimoine remarquable ...



La Guilbaudière

Guilbauderie



Ancien château de La Boulaye



Ancien château de La Florancière

Je reste à votre disposition pour toute question ou information complémentaire.

FICHE DE RENSEIGNEMENT POUR LA REALISATION DE L'INVENTAIRE
(1 fiche par par petit patrimoine ou élément paysagèr)

à remplir par les services de Cholet Agglomération

N° de la fiche : _____	Statut de la demande : _____
	Date de traitement de la demande : ____ / ____ / ____

Commune : LA ROMAGNE

N° de parcelle : AE 25

Nom du lieu - dit : Calvaire de la Pelrière

Date de la demande : / /

Objet de la demande

Ajout d'un élément patrimonial Suppression d'un élément patrimonial Ajout d'un élément paysager remarquable

L'élément est - il situé dans un périmètre d'« invariants » :

<input type="checkbox"/> Environnement et patrimoine naturel <i>Natura 2000, Sites classés, sites inscrits, ZNIEFF, EBC, zones humides, captage d'eau potable...</i>	Préciser : _____
<input type="checkbox"/> Patrimoine bâti <i>Monuments historiques, sites classés, sites inscrits, SPR, zones de sensibilité archéologique...</i>	Préciser : _____
<input type="checkbox"/> Risques et nuisances <i>Risques naturels (inondations, mouvements de terrain...), technologiques, nuisances sonores...</i>	Préciser : _____
<input type="checkbox"/> Activités agricoles <i>Siège d'exploitation, bâtiment générant un périmètre de réciprocité, circulation d'engins agricoles...</i>	Préciser : _____
<input type="checkbox"/> Activités humaines <i>Station épuration, carrières, ICPE...</i>	Préciser : _____

Intérêt de la préservation

Inscription en tant qu'élément patrimonial ou paysager à protéger au titre de l'article L151-19 du Code de l'urbanisme pour des motifs d'ordre :

Historique Culturel Architectural

Inscription en tant qu'élément paysager à protéger au titre de l'article L151-23 du Code de l'urbanisme pour des motifs d'ordre :

Écologique

Justification de l'intérêt : Croix de la Pelrière

Repérage graphique (point ou périmètre) :

Photographie :

Date de la prise de vue : _____

Photographe : _____

Identification du patrimoine à protéger

Nom de l'édifice ou élément : Croix de la Pelrière

Typologie du bâti : Croix

Repères historiques (date) :

Auteur(s) :

Type de propriété (communale, départementale, privée, ou sectionnale) : Communale

Descriptif du bien :

Patrimoine

Proposition de prescriptions de nature à assurer la préservation, la conservation ou la restauration du bien :

Identification des arbres à protéger

Âge estimé :

Taille Hauteur : Diamètre :

Critères d'identification :

- l'arbre présente une morphologie ou physionomie impaire
- l'arbre possède un fonctionnement original ou des adaptations particulières au milieu (ex : posé sur rocher...)
- l'arbre présente des particularités physiologiques (ex : blanchissement d'une partie du feuillage...)
- l'arbre constitue un gîte pour la faune
- autre :

Justifier :

Paysage

État du bien / État de l'arbre :

Descriptif des abords :

Patrimoine et Paysage

FICHE DE RENSEIGNEMENT POUR LA REALISATION DE L'INVENTAIRE
 (1 fiche par par petit patrimoine ou élément paysagèr)

à remplir par les services de Cholet Agglomération

N° de la fiche : _____	Statut de la demande : _____
	Date de traitement de la demande : ____ / ____ / ____

Commune : LA ROMAGNE
 N° de parcelle : A 229
 Nom du lieu - dit : Grotte du Bouchot
 Date de la demande : / /

Objet de la demande

- Ajout d'un élément patrimonial
 Suppression d'un élément patrimonial
 Ajout d'un élément paysager remarquable

L'élément est - il situé dans un périmètre d'« invariants » :

<input type="checkbox"/> Environnement et patrimoine naturel <i>Natura 2000, Sites classés, sites inscrits, ZNIEFF, EBC, zones humides, captage d'eau potable...</i>	Préciser : _____
<input type="checkbox"/> Patrimoine bâti <i>Monuments historiques, sites classés, sites inscrits, SPR, zones de sensibilité archéologique...</i>	Préciser : _____
<input type="checkbox"/> Risques et nuisances <i>Risques naturels (inondations, mouvements de terrain...), technologiques, nuisances sonores...</i>	Préciser : _____
<input type="checkbox"/> Activités agricoles <i>Siège d'exploitation, bâtiment générant un périmètre de réciprocité, circulation d'engins agricoles...</i>	Préciser : _____
<input type="checkbox"/> Activités humaines <i>Station épuration, carrières, ICPE...</i>	Préciser : _____

Intérêt de la préservation

Inscription en tant qu'élément patrimonial ou paysager à protéger au titre de l'article L151-19 du Code de l'urbanisme pour des motifs d'ordre :

- Historique
 Culturel
 Architectural

Inscription en tant qu'élément paysager à protéger au titre de l'article L151-23 du Code de l'urbanisme pour des motifs d'ordre :

- Écologique

Justification de l'intérêt : Grotte du Bouchot

Repérage graphique (point ou périmètre) :

Photographie :

Date de la prise de vue : _____

Photographe : _____

Identification du patrimoine à protéger

Nom de l'édifice ou élément : Grotte du Bouchot

Typologie du bâti : Grotte

Repères historiques (date) : _____

Auteur(s) : _____

Type de propriété (communale, départementale, privée, ou sectionnale) : Privée

Descriptif du bien :

Proposition de prescriptions de nature à assurer la préservation, la conservation ou la restauration du bien :

Identification des arbres à protéger

Âge estimé : _____

Taille Hauteur : _____ Diamètre : _____

Critères d'identification :

- l'arbre présente une morphologie ou physionomie impaire
- l'arbre possède un fonctionnement original ou des adaptations particulières au milieu (ex : posé sur rocher...)
- l'arbre présente des particularités physiologiques (ex : blanchissement d'une partie du feuillage...)
- l'arbre constitue un gîte pour la faune
- autre : _____

Justifier :

État du bien / État de l'arbre :

Descriptif des abords :

Patrimoine

Paysage

Patrimoine et Paysage

FICHE DE RENSEIGNEMENT POUR LA REALISATION DE L'INVENTAIRE
 (1 fiche par par petit patrimoine ou élément paysagèr)

à remplir par les services de Cholet Agglomération

N ° de la fiche : _____	Statut de la demande : _____
	Date de traitement de la demande : _____ / ____ / ____

Commune : LA ROMAGNE

N° de parcelle : C 150

Nom du lieu - dit : Calvaire du Traquet

Date de la demande : / /

Objet de la demande

Ajout d'un élément patrimonial
 Suppression d'un élément patrimonial
 Ajout d'un élément paysager remarquable

L'élément est - il situé dans un périmètre d'« invariants » :

<input type="checkbox"/> Environnement et patrimoine naturel <i>Natura 2000, Sites classés, sites inscrits, ZNIEFF, EBC, zones humides, captage d'eau potable...</i>	<i>Préciser :</i>
<input type="checkbox"/> Patrimoine bâti <i>Monuments historiques, sites classés, sites inscrits, SPR, zones de sensibilité archéologique...</i>	<i>Préciser :</i>
<input type="checkbox"/> Risques et nuisances <i>Risques naturels (inondations, mouvements de terrain...), technologiques, nuisances sonores...</i>	<i>Préciser :</i>
<input type="checkbox"/> Activités agricoles <i>Siège d'exploitation, bâtiment générant un périmètre de réciprocité, circulation d'engins agricoles...</i>	<i>Préciser :</i>
<input type="checkbox"/> Activités humaines <i>Station épuration, carrières, ICPE...</i>	<i>Préciser :</i>

Intéret de la préservation

Inscription en tant qu'élément patrimonial ou paysager à protéger au titre de l'article L151-19 du Code de l'urbanisme pour des motifs d'ordre :

Historique
 Culturel
 Architectural

Inscription en tant qu'élément paysager à protéger au titre de l'article L151-23 du Code de l'urbanisme pour des motifs d'ordre :

Écologique
 Justification de l'intérêt : Calvaire du Traquet

Repérage graphique (point ou périmètre) : Photographie :

Date de la prise de vue : _____

Photographe : _____

Identification du patrimoine à protéger

Nom de l'édifice ou élément : *Calvaire du Traquet*

Typologie du bâti : *Calvaire*

Repères historiques (date) :

Auteur(s) :

Type de propriété (communale, départementale, privée, ou sectionnale) : *Privée*

Descriptif du bien :

Patrimoine

Proposition de prescriptions de nature à assurer la préservation, la conservation ou la restauration du bien :

Identification des arbres à protéger

Âge estimé : _____

Taille Hauteur : _____ Diamètre : _____

Critères d'identification :

- l'arbre présente une morphologie ou physionomie impaire
- l'arbre possède un fonctionnement original ou des adaptations particulières au milieu (ex : posé sur rocher...)
- l'arbre présente des particularités physiologiques (ex : blanchissement d'une partie du feuillage...)
- l'arbre constitue un gîte pour la faune
- autre : _____

Justifier :

État du bien / État de l'arbre :

Descriptif des abords :

Paysage

Patrimoine et Paysage

FICHE DE RENSEIGNEMENT POUR LA REALISATION DE L'INVENTAIRE
 (1 fiche par par petit patrimoine ou élément paysagèr)

à remplir par les services de Cholet Agglomération

N° de la fiche : _____	Statut de la demande : _____
	Date de traitement de la demande : ____ / ____ / ____

Commune : LA ROMAGNE
 N° de parcelle : _____
 Nom du lieu - dit : Carrefour de la Terrelière
 Date de la demande : / /

Objet de la demande

Ajout d'un élément patrimonial
 Suppression d'un élément patrimonial
 Ajout d'un élément paysager remarquable

L'élément est - il situé dans un périmètre d'« invariants » :

<input type="checkbox"/> Environnement et patrimoine naturel <i>Natura 2000, Sites classés, sites inscrits, ZNIEFF, EBC, zones humides, captage d'eau potable...</i>	Préciser : _____
<input type="checkbox"/> Patrimoine bâti <i>Monuments historiques, sites classés, sites inscrits, SPR, zones de sensibilité archéologique...</i>	Préciser : _____
<input type="checkbox"/> Risques et nuisances <i>Risques naturels (inondations, mouvements de terrain...), technologiques, nuisances sonores...</i>	Préciser : _____
<input type="checkbox"/> Activités agricoles <i>Siège d'exploitation, bâtiment générant un périmètre de réciprocité, circulation d'engins agricoles...</i>	Préciser : _____
<input type="checkbox"/> Activités humaines <i>Station épuration, carrières, ICPE...</i>	Préciser : _____

Intérêt de la préservation

Inscription en tant qu'élément patrimonial ou paysager à protéger au titre de l'article L151-19 du Code de l'urbanisme pour des motifs d'ordre :

Historique
 Culturel
 Architectural

Inscription en tant qu'élément paysager à protéger au titre de l'article L151-23 du Code de l'urbanisme pour des motifs d'ordre :

Écologique

Justification de l'intérêt : Croix des Rouleaux

Repérage graphique (point ou périmètre) : Photographie :

Date de la prise de vue : _____

Photographe : _____

Identification du patrimoine à protéger

Nom de l'édifice ou élément : *Croix des Rouleaux*

Typologie du bâti :

Repères historiques (date) :

Auteur(s) :

Type de propriété (communale, départementale, privée, ou sectionnale) : *Communele*

Descriptif du bien :

Patrimoine

Proposition de prescriptions de nature à assurer la préservation, la conservation ou la restauration du bien :

Identification des arbres à protéger

Âge estimé : _____

Taille Hauteur : _____ Diamètre : _____

Critères d'identification :

- l'arbre présente une morphologie ou physionomie impaire
- l'arbre possède un fonctionnement original ou des adaptations particulières au milieu (ex : posé sur rocher...)
- l'arbre présente des particularités physiologiques (ex : blanchissement d'une partie du feuillage...)
- l'arbre constitue un gîte pour la faune
- autre : _____

Paysage

Justifier : _____

État du bien / État de l'arbre :

Descriptif des abords :

Patrimoine et Paysage

FICHE DE RENSEIGNEMENT POUR LA REALISATION DE L'INVENTAIRE
 (1 fiche par par petit patrimoine ou élément paysagèr)

à remplir par les services de Cholet Agglomération

N ° de la fiche : _____	Statut de la demande : _____
	Date de traitement de la demande : _____ / ____ / ____

Commune : LA ROMAGNE

N° de parcelle : AB 9

Nom du lieu - dit : Rue des Sports

Date de la demande : / /

Objet de la demande

- Ajout d'un élément patrimonial
 Suppression d'un élément patrimonial
 Ajout d'un élément paysager remarquable

L'élément est - il situé dans un périmètre d'« invariants » :

<input type="checkbox"/> Environnement et patrimoine naturel <i>Natura 2000, Sites classés, sites inscrits, ZNIEFF, EBC, zones humides, captage d'eau potable...</i>	Préciser : _____
<input type="checkbox"/> Patrimoine bâti <i>Monuments historiques, sites classés, sites inscrits, SPR, zones de sensibilité archéologique...</i>	Préciser : _____
<input type="checkbox"/> Risques et nuisances <i>Risques naturels (inondations, mouvements de terrain...), technologiques, nuisances sonores...</i>	Préciser : _____
<input type="checkbox"/> Activités agricoles <i>Siège d'exploitation, bâtiment générant un périmètre de réciprocité, circulation d'engins agricoles...</i>	Préciser : _____
<input type="checkbox"/> Activités humaines <i>Station épuration, carrières, ICPE...</i>	Préciser : _____

Intêret de la préservation

Inscription en tant qu'élément patrimonial ou paysager à protéger au titre de l'article L151-19 du Code de l'urbanisme pour des motifs d'ordre :

- Historique
 Culturel
 Architectural

Inscription en tant qu'élément paysager à protéger au titre de l'article L151-23 du Code de l'urbanisme pour des motifs d'ordre :

- Écologique

Justification de l'intêret : Croix de Galerne

Repérage graphique (point ou périmètre) :

Photographie :

Date de la prise de vue : _____

Photographe : _____

Identification du patrimoine à protéger

Nom de l'édifice ou élément : Croix de Galerne

Typologie du bâti : Croix

Repères historiques (date) : _____

Auteur(s) : _____

Type de propriété (communale, départementale, privée, ou sectionnale) : Privée

Descriptif du bien :

Patrimoine

Proposition de prescriptions de nature à assurer la préservation, la conservation ou la restauration du bien :

Identification des arbres à protéger

Âge estimé : _____

Taille Hauteur : _____ Diamètre : _____

Critères d'identification :

- l'arbre présente une morphologie ou physionomie impaire
- l'arbre possède un fonctionnement original ou des adaptations particulières au milieu (ex : posé sur rocher...)
- l'arbre présente des particularités physiologiques (ex : blanchissement d'une partie du feuillage...)
- l'arbre constitue un gîte pour la faune
- autre : _____

Justifier : _____

État du bien / État de l'arbre :

Descriptif des abords :

Paysage

Patrimoine et Paysage

FICHE DE RENSEIGNEMENT POUR LA REALISATION DE L'INVENTAIRE
(1 fiche par par petit patrimoine ou élément paysagèr)

à remplir par les services de Cholet Agglomération

N ° de la fiche : _____	Statut de la demande : _____
	Date de traitement de la demande : _____ / ____ / ____

Commune : LA ROMAGNE

N° de parcelle : AA 479

Nom du lieu - dit : 19 Rue de la Mairie

Date de la demande : / /

Objet de la demande

Ajout d'un élément patrimonial Suppression d'un élément patrimonial Ajout d'un élément paysager remarquable

L'élément est - il situé dans un périmètre d'« invariants » :

<input type="checkbox"/> Environnement et patrimoine naturel <i>Natura 2000, Sites classés, sites inscrits, ZNIEFF, EBC, zones humides, captage d'eau potable...</i>	Préciser : _____
<input type="checkbox"/> Patrimoine bâti <i>Monuments historiques, sites classés, sites inscrits, SPR, zones de sensibilité archéologique...</i>	Préciser : _____
<input type="checkbox"/> Risques et nuisances <i>Risques naturels (inondations, mouvements de terrain...), technologiques, nuisances sonores...</i>	Préciser : _____
<input type="checkbox"/> Activités agricoles <i>Siège d'exploitation, bâtiment générant un périmètre de réciprocité, circulation d'engins agricoles...</i>	Préciser : _____
<input type="checkbox"/> Activités humaines <i>Station épuration, carrières, ICPE...</i>	Préciser : _____

Intêret de la préservation

Inscription en tant qu'élément patrimonial ou paysager à protéger au titre de l'article L151-19 du Code de l'urbanisme pour des motifs d'ordre :

Historique Culturel Architectural

Inscription en tant qu'élément paysager à protéger au titre de l'article L151-23 du Code de l'urbanisme pour des motifs d'ordre :

Écologique

Justification de l'intêret : Chapelle

Repérage graphique (point ou périmètre) :

Photographie :

Date de la prise de vue : _____

Photographe : _____

Identification du patrimoine à protéger

Nom de l'édifice ou élément : *Chapelle*

Typologie du bâti : *Chapelle*

Repères historiques (date) :

Auteur(s) :

Type de propriété (communale, départementale, privée, ou sectionnale) : *Communale*

Descriptif du bien :

Patrimoine

Proposition de prescriptions de nature à assurer la préservation, la conservation ou la restauration du bien :

Identification des arbres à protéger

Âge estimé : _____

Taille Hauteur : _____ Diamètre : _____

Critères d'identification :

- l'arbre présente une morphologie ou physionomie impaire
- l'arbre possède un fonctionnement original ou des adaptations particulières au milieu (ex : posé sur rocher...)
- l'arbre présente des particularités physiologiques (ex : blanchissement d'une partie du feuillage...)
- l'arbre constitue un gîte pour la faune
- autre : _____

Paysage

Justifier : _____

État du bien / État de l'arbre :

Descriptif des abords :

Patrimoine et Paysage

FICHE DE RENSEIGNEMENT POUR LA REALISATION DE L'INVENTAIRE
(1 fiche par par petit patrimoine ou élément paysagèr)

à remplir par les services de Cholet Agglomération

N ° de la fiche : _____	Statut de la demande : _____
	Date de traitement de la demande : ____ / ____ / ____

Commune : LA ROMAGNE

N° de parcelle : AA 281

Nom du lieu - dit : 72 Rue Nationale

Date de la demande : / /

Objet de la demande

Ajout d'un élément patrimonial Suppression d'un élément patrimonial Ajout d'un élément paysager remarquable

L'élément est - il situé dans un périmètre d'« invariants » :

<input type="checkbox"/> Environnement et patrimoine naturel <i>Natura 2000, Sites classés, sites inscrits, ZNIEFF, EBC, zones humides, captage d'eau potable...</i>	Préciser : _____
<input type="checkbox"/> Patrimoine bâti <i>Monuments historiques, sites classés, sites inscrits, SPR, zones de sensibilité archéologique...</i>	Préciser : _____
<input type="checkbox"/> Risques et nuisances <i>Risques naturels (inondations, mouvements de terrain...), technologiques, nuisances sonores...</i>	Préciser : _____
<input type="checkbox"/> Activités agricoles <i>Siège d'exploitation, bâtiment générant un périmètre de réciprocité, circulation d'engins agricoles...</i>	Préciser : _____
<input type="checkbox"/> Activités humaines <i>Station épuration, carrières, ICPE...</i>	Préciser : _____

Intêret de la préservation

Inscription en tant qu'élément patrimonial ou paysager à protéger au titre de l'article L151-19 du Code de l'urbanisme pour des motifs d'ordre :

Historique Culturel Architectural


Inscription en tant qu'élément paysager à protéger au titre de l'article L151-23 du Code de l'urbanisme pour des motifs d'ordre :

Écologique

Justification de l'intêret : Calvaire

Repérage graphique (point ou périmètre) :

Photographie :

Date de la prise de vue : _____

Photographe : _____

Identification du patrimoine à protéger

Nom de l'édifice ou élément : Calvaire

Typologie du bâti : Calvaire

Repères historiques (date) :

Auteur(s) :

Type de propriété (communale, départementale, privée, ou sectionnale) : Communale

Descriptif du bien :

Multiple horizontal lines for descriptive text.

Proposition de prescriptions de nature à assurer la préservation, la conservation ou la restauration du bien :

Multiple horizontal lines for prescription text.

Identification des arbres à protéger

Âge estimé :

Taille Hauteur : Diâmètre :

Critères d'identification :

- Five checkboxes with text: 'l'arbre présente une morphologie ou physionomie impaire', 'l'arbre possède un fonctionnement original...', 'l'arbre présente des particularités physiologiques...', 'l'arbre constitue un gîte pour la faune', 'autre :'

Justifier :

Multiple horizontal lines for justification text.

État du bien / État de l'arbre :

Horizontal line for state information.

Descriptif des abords :

Multiple horizontal lines for surroundings description.

FICHE DE RENSEIGNEMENT POUR LA REALISATION DE L'INVENTAIRE
(1 fiche par par petit patrimoine ou élément paysagèr)

à remplir par les services de Cholet Agglomération

N° de la fiche : _____	Statut de la demande : _____
	Date de traitement de la demande : ____ / ____ / ____

Commune : LA ROMAGNE

N° de parcelle : AE 17

Nom du lieu - dit : Moulin de la Croix Peltière

Date de la demande : / /

Objet de la demande

Ajout d'un élément patrimonial Suppression d'un élément patrimonial Ajout d'un élément paysager remarquable

L'élément est - il situé dans un périmètre d'« invariants » :

<input type="checkbox"/> Environnement et patrimoine naturel <i>Natura 2000, Sites classés, sites inscrits, ZNIEFF, EBC, zones humides, captage d'eau potable...</i>	Préciser : _____
<input type="checkbox"/> Patrimoine bâti <i>Monuments historiques, sites classés, sites inscrits, SPR, zones de sensibilité archéologique...</i>	Préciser : _____
<input type="checkbox"/> Risques et nuisances <i>Risques naturels (inondations, mouvements de terrain...), technologiques, nuisances sonores...</i>	Préciser : _____
<input type="checkbox"/> Activités agricoles <i>Siège d'exploitation, bâtiment générant un périmètre de réciprocité, circulation d'engins agricoles...</i>	Préciser : _____
<input type="checkbox"/> Activités humaines <i>Station épuration, carrières, ICPE...</i>	Préciser : _____

Intérêt de la préservation

Inscription en tant qu'élément patrimonial ou paysager à protéger au titre de l'article L151-19 du Code de l'urbanisme pour des motifs d'ordre :


Historique Culturel Architectural

Inscription en tant qu'élément paysager à protéger au titre de l'article L151-23 du Code de l'urbanisme pour des motifs d'ordre :


Écologique

Justification de l'intérêt : Moulin à vent

Repérage graphique (point ou périmètre) :



Photographie :



Date de la prise de vue : _____

Photographe : _____

Identification du patrimoine à protéger

Nom de l'édifice ou élément : *Moulin de la Croix Pelrière*

Typologie du bâti : *ancien moulin*

Repères historiques (date) :

Auteur(s) :

Type de propriété (communale, départementale, privée, ou sectionnale) : *Privée*

Descriptif du bien :

Patrimoine

Proposition de prescriptions de nature à assurer la préservation, la conservation ou la restauration du bien :

Identification des arbres à protéger

Âge estimé : _____

Taille Hauteur : _____ Diamètre : _____

Critères d'identification :

- l'arbre présente une morphologie ou physionomie impaire
- l'arbre possède un fonctionnement original ou des adaptations particulières au milieu (ex : posé sur rocher...)
- l'arbre présente des particularités physiologiques (ex : blanchissement d'une partie du feuillage...)
- l'arbre constitue un gîte pour la faune
- autre : _____

Paysage

Justifier :

État du bien / État de l'arbre :

Descriptif des abords :

Patrimoine et Paysage

FICHE DE RENSEIGNEMENT POUR LA REALISATION DE L'INVENTAIRE
 (1 fiche par par petit patrimoine ou élément paysagèr)

à remplir par les services de Cholet Agglomération

N° de la fiche :	Statut de la demande :
	Date de traitement de la demande :

Commune : LA ROMAGNE
 N° de parcelle :
 Nom du lieu - dit : Rue du Commerce
 Date de la demande : / /

Objet de la demande

- Ajout d'un élément patrimonial
 Suppression d'un élément patrimonial
 Ajout d'un élément paysager remarquable

L'élément est - il situé dans un périmètre d'« invariants » :

<input type="checkbox"/> Environnement et patrimoine naturel <i>Natura 2000, Sites classés, sites inscrits, ZNIEFF, EBC, zones humides, captage d'eau potable...</i>	Préciser :
<input type="checkbox"/> Patrimoine bâti <i>Monuments historiques, sites classés, sites inscrits, SPR, zones de sensibilité archéologique...</i>	Préciser :
<input type="checkbox"/> Risques et nuisances <i>Risques naturels (inondations, mouvements de terrain...), technologiques, nuisances sonores...</i>	Préciser :
<input type="checkbox"/> Activités agricoles <i>Siège d'exploitation, bâtiment générant un périmètre de réciprocité, circulation d'engins agricoles...</i>	Préciser :
<input type="checkbox"/> Activités humaines <i>Station épuration, carrières, ICPE...</i>	Préciser :

Intérêt de la préservation

Inscription en tant qu'élément patrimonial ou paysager à protéger au titre de l'article L151-19 du Code de l'urbanisme pour des motifs d'ordre :

- Historique
 Culturel
 Architectural

Inscription en tant qu'élément paysager à protéger au titre de l'article L151-23 du Code de l'urbanisme pour des motifs d'ordre :

- Écologique

Justification de l'intérêt : Puits Rue du Commerce

Repérage graphique (point ou périmètre) :

Photographie :

Date de la prise de vue :

Photographe :

Identification du patrimoine à protéger

Nom de l'édifice ou élément :

Typologie du bâti :

Repères historiques (date) :

Auteur(s) :

Type de propriété (communale, départementale, privée, ou sectionnale) :

Descriptif du bien :

.....
.....
.....
.....
.....
.....
.....
.....
.....
.....

Proposition de prescriptions de nature à assurer la préservation, la conservation ou la restauration du bien :

.....
.....
.....
.....

Identification des arbres à protéger

Âge estimé :

Taille Hauteur : Diamètre :

Critères d'identification :

- l'arbre présente une morphologie ou physionomie impaire
- l'arbre possède un fonctionnement original ou des adaptations particulières au milieu (ex : posé sur rocher...)
- l'arbre présente des particularités physiologiques (ex : blanchissement d'une partie du feuillage...)
- l'arbre constitue un gîte pour la faune
- autre :

Justifier :

.....
.....
.....
.....

État du bien / État de l'arbre :

Descriptif des abords :

.....
.....
.....

Patrimoine

Paysage

Patrimoine et Paysage





1818









SAUF RIVERAINS

SAUF RIVERAINS







Le traquet





FICHE DE RENSEIGNEMENT POUR LA REALISATION DE L'INVENTAIRE
(1 fiche par petit patrimoine ou élément paysager)

à remplir par les services de Cholet Agglomération

N ° de la fiche : _____	Statut de la demande : _____
	Date de traitement de la demande : _____ / ____ / ____

Commune : CERNUSSON

N° de parcelle : 142

Nom du lieu - dit : "Les Rangs" n°6

Date de la demande : 21/06/2024

Objet de la demande

- Ajout d'un élément patrimonial Suppression d'un élément patrimonial Ajout d'un élément paysager remarquable

L'élément est - il situé dans un périmètre d'« invariants » :

néant

<input checked="" type="checkbox"/> Environnement et patrimoine naturel <i>Natura 2000, Sites classés, sites inscrits, ZNIEFF, EBC, zones humides, captage d'eau potable...</i>	Préciser : _____
<input type="checkbox"/> Patrimoine bâti <i>Monuments historiques, sites classés, sites inscrits, SPR, zones de sensibilité archéologique...</i>	Préciser : _____
<input type="checkbox"/> Risques et nuisances <i>Risques naturels (inondations, mouvements de terrain...), technologiques, nuisances sonores...</i>	Préciser : _____
<input type="checkbox"/> Activités agricoles <i>Siège d'exploitation, bâtiment générant un périmètre de réciprocité, circulation d'engins agricoles...</i>	Préciser : _____
<input type="checkbox"/> Activités humaines <i>Station épuration, carrières, ICPE...</i>	Préciser : _____

Intêret de la préservation

Inscription en tant qu'élément patrimonial ou paysager à protéger au titre de l'article L151-19 du Code de l'urbanisme pour des motifs d'ordre :

- Historique Culturel Architectural

Inscription en tant qu'élément paysager à protéger au titre de l'article L151-23 du Code de l'urbanisme pour des motifs d'ordre :

- Écologique

Justification de l'intérêt :

Repérage graphique (point ou périmètre) :

Photographie :

Photo n° 1030563.

Date de la prise de vue : 21/06/2024

Photographe : Rainie

FICHE DE RENSEIGNEMENT POUR LA REALISATION DE L'INVENTAIRE
(1 fiche par petit patrimoine ou élément paysager)

à remplir par les services de Cholet Agglomération

N° de la fiche : _____ Statut de la demande : _____
Date de traitement de la demande : 1 / 1

Commune : CERNUSSON
N° de parcelle : (Boulevard)
Nom du lieu - dit : Rue du vieux chêne (en face le n° 7)
Date de la demande : 21/06/2024

Objet de la demande

Ajout d'un élément patrimonial Suppression d'un élément patrimonial Ajout d'un élément paysager remarquable

L'élément est-il situé dans un périmètre d'« invariants » :

- ne pas*
- Environnement et patrimoine naturel Préciser :
Natura 2000, Sites classés, sites inscrits, ZNIEFF, EBC, zones humides, captage d'eau potable...
 - Patrimoine bâti Préciser :
Monuments historiques, sites classés, sites inscrits, SPR, zones de sensibilité archéologique...
 - Risques et nuisances Préciser :
Risques naturels (inondations, mouvements de terrain...), technologiques, nuisances sonores...
 - Activités agricoles Préciser :
Siège d'exploitation, bâtiment générant un périmètre de réciprocité, circulation d'engins agricoles...
 - Activités humaines Préciser :
Station épuration, carrières, ICPE...

Intérêt de la préservation

Inscription en tant qu'élément patrimonial ou paysager à protéger au titre de l'article L151-19 du Code de l'urbanisme pour des motifs d'ordre :

- Historique Culturel Architectural

Inscription en tant qu'élément paysager à protéger au titre de l'article L151-23 du Code de l'urbanisme pour des motifs d'ordre :

- Écologique

Justification de l'intérêt : Arbre de 200 ans environ, symbolique de la commune, qui héberge de très nombreux chênes, récents ou centenaires.

Repérage graphique (point ou périmètre) :

Photographie :

photo n° 1030561

Date de la prise de vue : 21/06/2024

Photographe : Rainie

FICHE DE RENSEIGNEMENT POUR LA REALISATION DE L'INVENTAIRE
(1 fiche par par petit patrimoine ou élément paysager)

à remplir par les services de Cholet Agglomération

N° de la fiche : _____ Statut de la demande : _____
Date de traitement de la demande : _____ / _____ / _____

Commune : CERNUSSON
N° de parcelle : 1074
Nom du lieu - dit : Rue des Cèdres au N° 14
Date de la demande : 21/06/2024

Objet de la demande

Ajout d'un élément patrimonial Suppression d'un élément patrimonial Ajout d'un élément paysager remarquable

L'élément est-il situé dans un périmètre d'« invariants » :

- Environnement et patrimoine naturel *Préciser :*
Natura 2000, Sites classés, sites inscrits, ZNIEFF, EBC, zones humides, captage d'eau potable...
- Patrimoine bâti *Préciser :*
Monuments historiques, sites classés, sites inscrits, SPR, zones de sensibilité archéologique...
- Risques et nuisances *Préciser :*
Risques naturels (inondations, mouvements de terrain...), technologiques, nuisances sonores...
- Activités agricoles *Préciser :*
Siège d'exploitation, bâtiment générant un périmètre de réciprocité, circulation d'engins agricoles...
- Activités humaines *Préciser :*
Station épuration, carrières, ICPE...

Néant

Intérêt de la préservation

Inscription en tant qu'élément patrimonial ou paysager à protéger au titre de l'article L151-19 du Code de l'urbanisme pour des motifs d'ordre :

- Historique Culturel Architectural

Inscription en tant qu'élément paysager à protéger au titre de l'article L151-23 du Code de l'urbanisme pour des motifs d'ordre :

- Écologique

Justification de l'intérêt : Arbre de 200 ans environ, importé de l'étranger, inséré dans une propriété privée où se situe une belle demeure bourgeoise, en plein boug - Cèdre du Liban -

Repérage graphique (point ou périmètre) :

Photographie :

photo n° 1030 562

Date de la prise de vue : 21/06/2024

Photographe : Nairiel

FICHE DE RENSEIGNEMENT POUR LA REALISATION DE L'INVENTAIRE
(1 fiche par petit patrimoine ou élément paysager)

à remplir par les services de Cholet Agglomération

N° de la fiche : _____ Statut de la demande : _____
Date de traitement de la demande : _____ / _____ / _____

Commune : CERNUSSON
N° de parcelle : A 1128 / A 682 (cale)
Nom du lieu - dit : "le Cormier"
Date de la demande : 21/06/2024

Objet de la demande

- Ajout d'un élément patrimonial Suppression d'un élément patrimonial Ajout d'un élément paysager remarquable

L'élément est - il situé dans un périmètre d'« invariants » :

néant

- Environnement et patrimoine naturel Préciser : _____
Natura 2000, Sites classés, sites inscrits, ZNIEFF, EBC, zones humides, captage d'eau potable...
- Patrimoine bâti Préciser : _____
Monuments historiques, sites classés, sites inscrits, SPR, zones de sensibilité archéologique...
- Risques et nuisances Préciser : _____
Risques naturels (inondations, mouvements de terrain...), technologiques, nuisances sonores...
- Activités agricoles Préciser : _____
Siège d'exploitation, bâtiment générant un périmètre de réciprocité, circulation d'engins agricoles...
- Activités humaines Préciser : _____
Station épuration, carrières, ICPE...

Intérêt de la préservation

Inscription en tant qu'élément patrimonial ou paysager à protéger au titre de l'article L151-19 du Code de l'urbanisme pour des motifs d'ordre :

- Historique Culturel Architectural


Inscription en tant qu'élément paysager à protéger au titre de l'article L151-23 du Code de l'urbanisme pour des motifs d'ordre :

- Écologique

Justification de l'intérêt : Arbre de 300 ans ou plus, un chêne - situé dans un champ communal, mais peut-être en mitoyenneté avec un agriculteur.

Repérage graphique (point ou périmètre) :

Photographie :



Date de la prise de vue : 21/06/2024

Photographe : Nairie

FICHE DE RENSEIGNEMENT POUR LA REALISATION DE L'INVENTAIRE
(1 fiche par par petit patrimoine ou élément paysager)

à remplir par les services de Cholet Agglomération

N° de la fiche : _____ Statut de la demande : _____
Date de traitement de la demande : 1 / 1

Commune : CERMUSSON
N° de parcelle : 223 et 461(?) à vérifier
Nom du lieu - dit : "la Riailleie"
Date de la demande : 21 / 06 / 2024

Objet de la demande

Ajout d'un élément patrimonial Suppression d'un élément patrimonial Ajout d'un élément paysager remarquable

L'élément est-il situé dans un périmètre d'« invariants » :

- neant*
- Environnement et patrimoine naturel Préciser :
Natura 2000, Sites classés, sites inscrits, ZNIEFF, EBC, zones humides, captage d'eau potable...
 - Patrimoine bâti Préciser :
Monuments historiques, sites classés, sites inscrits, SPR, zones de sensibilité archéologique...
 - Risques et nuisances Préciser :
Risques naturels (inondations, mouvements de terrain...), technologiques, nuisances sonores...
 - Activités agricoles Préciser :
Siège d'exploitation, bâtiment générant un périmètre de réciprocité, circulation d'engins agricoles...
 - Activités humaines Préciser :
Station épuration, carrières, ICPE...

Intérêt de la préservation

Inscription en tant qu'élément patrimonial ou paysager à protéger au titre de l'article L151-19 du Code de l'urbanisme pour des motifs d'ordre :

Historique Culturel Architectural

Inscription en tant qu'élément paysager à protéger au titre de l'article L151-23 du Code de l'urbanisme pour des motifs d'ordre :

Écologique

Justification de l'intérêt : Arbres de 200 à 300 ans environ, situés dans 2 champs distincts, à préserver car vieux, voire très vieux. (un des deux serait plus âgé, peut-être).

Repérage graphique (point ou périmètre) :

Photographie :

photos n° 1030564
1030565.

Date de la prise de vue :

Photographe :

FICHE DE RENSEIGNEMENT POUR LA REALISATION DE L'INVENTAIRE
(1 fiche par petit patrimoine ou élément paysager)

à remplir par les services de Cholet Agglomération

N° de la fiche : _____ Statut de la demande : _____
Date de traitement de la demande : _____ / _____ / _____

Commune : CERNUSSON

N° de parcelle : 863

Nom du lieu - dit : "Le Bas Verdigné" N°2

Date de la demande : 21/06/2024

Objet de la demande

- Ajout d'un élément patrimonial Suppression d'un élément patrimonial Ajout d'un élément paysager remarquable

L'élément est - il situé dans un périmètre d'« invariants » :

- Environnement et patrimoine naturel** Préciser :
Natura 2000, Sites classés, sites inscrits, ZNIEFF, EBC, zones humides, captage d'eau potable...
- Patrimoine bâti** Préciser :
Monuments historiques, sites classés, sites inscrits, SPR, zones de sensibilité archéologique...
- Risques et nuisances** Préciser :
Risques naturels (inondations, mouvements de terrain...), technologiques, nuisances sonores...
- Activités agricoles** Préciser :
Siège d'exploitation, bâtiment générant un périmètre de réciprocité, circulation d'engins agricoles...
- Activités humaines** Préciser :
Station épuration, carrières, ICPE...

Neant

Intérêt de la préservation

Inscription en tant qu'élément patrimonial ou paysager à protéger au titre de l'article L151-19 du Code de l'urbanisme pour des motifs d'ordre :

- Historique Culturel Architectural

Inscription en tant qu'élément paysager à protéger au titre de l'article L151-23 du Code de l'urbanisme pour des motifs d'ordre :

- Écologique

Justification de l'intérêt : Vieux chêne, à protéger, car situé à proximité d'une manoir, présent au 10^e siècle, et d'une propriété dont l'origine daterait du 16^e siècle.

Repérage graphique (point ou périmètre) : **Photographie :**

photo n° - 1030572

Date de la prise de vue : 21/06/2024

Photographe : Rainie

FICHE DE RENSEIGNEMENT POUR LA REALISATION DE L'INVENTAIRE
(1 fiche par petit patrimoine ou élément paysager)

à remplir par les services de Cholet Agglomération

N° de la fiche : _____ Statut de la demande : _____
Date de traitement de la demande : _____ / _____ / _____

Commune : CERMUSSON
N° de parcelle : 600
Nom du lieu - dit : "le Sablon" au N° 1
Date de la demande : 21/06/2024

Objet de la demande

Ajout d'un élément patrimonial Suppression d'un élément patrimonial Ajout d'un élément paysager remarquable

L'élément est - il situé dans un périmètre d'« invariants » :

- Environnement et patrimoine naturel Préciser :
Natura 2000, Sites classés, sites inscrits, ZNIEFF, EBC, zones humides, captage d'eau potable...
- Patrimoine bâti Préciser :
Monuments historiques, sites classés, sites inscrits, SPR, zones de sensibilité archéologique...
- Risques et nuisances Préciser :
Risques naturels (inondations, mouvements de terrain...), technologiques, nuisances sonores...
- Activités agricoles Préciser :
Siège d'exploitation, bâtiment générant un périmètre de réciprocity, circulation d'engins agricoles...
- Activités humaines Préciser :
Station épuration, carrières, ICPE...

rien

Intérêt de la préservation

Inscription en tant qu'élément patrimonial ou paysager à protéger au titre de l'article L151-19 du Code de l'urbanisme pour des motifs d'ordre :

Historique Culturel Architectural

Inscription en tant qu'élément paysager à protéger au titre de l'article L151-23 du Code de l'urbanisme pour des motifs d'ordre :

Écologique

Justification de l'intérêt : *chêne très âgé, peut-être 300 ans, situé sur une propriété privée, préservé, pour le moment, par les propriétaires actuels*

Repérage graphique (point ou périmètre) :

Photographie :

photo n° = 1030571

Date de la prise de vue : 21/06/2024

Photographe : *Nairé*

Identification du patrimoine à protégerNom de l'édifice ou élément : Maison remarquableTypologie du bâti : HabitationRepères historiques (date) : 1870Auteur(s) : NCType de propriété (communale, départementale, privée, ou sectionnale) : Privée**Descriptif du bien :**Repéré par Mérimée IA0052397Maison remarquable en pierre de taille.Toitures en ardoises, corniches et lucarnes en tuffeau.Encadrement d'ouvertures en tuffeau ouvragé.**Proposition de prescriptions de nature à assurer la préservation, la conservation ou la restauration du bien :**Soumettre au permis de démoliren cas de réhabilitation, conservation des facteurs représentatifs et des matériaux locaux et d'origineRespect du Nuancier du Maine et Loire**Identification des arbres à protéger**

Âge estimé : _____

Taille Hauteur : _____ Diamètre : _____

Critères d'identification :

- l'arbre présente une morphologie ou physionomie impaire
- l'arbre possède un fonctionnement original ou des adaptations particulières au milieu (ex : posé sur rocher...)
- l'arbre présente des particularités physiologiques (ex : blanchissement d'une partie du feuillage...)
- l'arbre constitue un gîte pour la faune
- autre : _____

Justifier :**État du bien / État de l'arbre :**Bon état structurel général**Descriptif des abords :**En agglomérationInclus dans une propriété privée / Visible de la voirie

FICHE DE RENSEIGNEMENT POUR LA REALISATION DE L'INVENTAIRE (1 fiche par par petit patrimoine ou élément paysagèr)

à remplir par les services de Cholet Agglomération

N ° de la fiche :	Statut de la demande :
	Date de traitement de la demande : / /

Commune : **LYS-HAUT-LAYON (VIHIERS)**

N° de parcelle : **373 AK 0029**

Nom du lieu - dit : **9 rue du Comte Hector**

Date de la demande : **3 1 0 / 5 / 2 0 2 4**

Objet de la demande

Ajout d'un élément patrimonial Suppression d'un élément patrimonial Ajout d'un élément paysager remarquable

L'élément est - il situé dans un périmètre d'« invariants » :

<input type="checkbox"/> Environnement et patrimoine naturel <i>Natura 2000, Sites classés, sites inscrits, ZNIEFF, EBC, zones humides, captage d'eau potable...</i>	Préciser :
<input type="checkbox"/> Patrimoine bâti <i>Monuments historiques, sites classés, sites inscrits, SPR, zones de sensibilité archéologique...</i>	Préciser :
<input type="checkbox"/> Risques et nuisances <i>Risques naturels (inondations, mouvements de terrain...), technologiques, nuisances sonores...</i>	Préciser :
<input type="checkbox"/> Activités agricoles <i>Siège d'exploitation, bâtiment générant un périmètre de réciprocité, circulation d'engins agricoles...</i>	Préciser :
<input type="checkbox"/> Activités humaines <i>Station épuration, carrières, ICPE...</i>	Préciser :

Intêret de la préservation

Inscription en tant qu'élément patrimonial ou paysager à protéger au titre de l'article L151-19 du Code de l'urbanisme pour des motifs d'ordre :

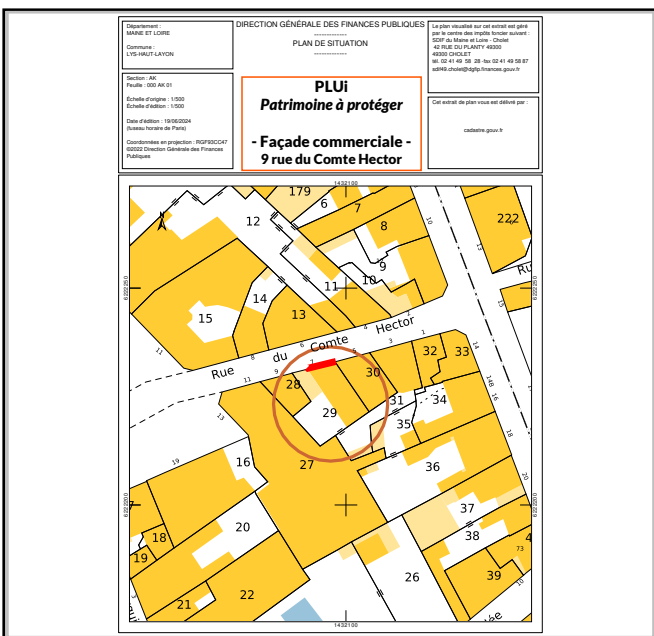
Historique Culturel Architectural

Inscription en tant qu'élément paysager à protéger au titre de l'article L151-23 du Code de l'urbanisme pour des motifs d'ordre :

Écologique

Justification de l'intérêt : **Façade traditionnelle en bois, remarquable par sa rareté**

Repérage graphique (point ou périmètre) :



Photographie :



Date de la prise de vue : **2 0 2 0**

Photographe : **Google**

Identification du patrimoine à protégerNom de l'édifice ou élément : Façade commercialeTypologie du bâti : CommercesRepères historiques (date) : NCAuteur(s) : NCType de propriété (communale, départementale, privée, ou sectionnale) : Privée**Descriptif du bien :**Façade commerciale traditionnelle en bois (ancien chapelier).**Proposition de prescriptions de nature à assurer la préservation, la conservation ou la restauration du bien :**Soumettre au permis de démoliren cas de réhabilitation, conservation des facteurs représentatifs et des matériaux locaux et d'origineRespect du Nuancier du Maine et Loire**Identification des arbres à protéger**

Âge estimé : _____

Taille Hauteur : _____ Diâmètre : _____

Critères d'identification :

- l'arbre présente une morphologie ou physionomie impaire
- l'arbre possède un fonctionnement original ou des adaptations particulières au milieu (ex : posé sur rocher...)
- l'arbre présente des particularités physiologiques (ex : blanchissement d'une partie du feuillage...)
- l'arbre constitue un gîte pour la faune
- autre : _____

Justifier :**État du bien / État de l'arbre :**Bon état structurel général**Descriptif des abords :**En agglomérationSur le domaine public / Visible de la voirie

Identification du patrimoine à protégerNom de l'édifice ou élément : **Maison remarquable**Typologie du bâti : **Habitation**Repères historiques (date) : **1850**Auteur(s) : **NC**Type de propriété (communale, départementale, privée, ou sectionnale) : **Privée****Descriptif du bien :****Repéré par Mérimée IA0052397****Maison remarquable en pierre de taille.****Toitures en ardoises, corniches et lucarnes.****Encadrement d'ouvertures en tuffeau****Proposition de prescriptions de nature à assurer la préservation, la conservation ou la restauration du bien :****Soumettre au permis de démolir****en cas de réhabilitation, conservation des facteurs représentatifs et des matériaux locaux et d'origine****Respect du Nuancier du Maine et Loire****Identification des arbres à protéger**

Âge estimé :

Taille Hauteur : Diâmètre :

Critères d'identification :

- l'arbre présente une morphologie ou physionomie impaire
- l'arbre possède un fonctionnement original ou des adaptations particulières au milieu (ex : posé sur rocher...)
- l'arbre présente des particularités physiologiques (ex : blanchissement d'une partie du feuillage...)
- l'arbre constitue un gîte pour la faune
- autre :

Justifier :**État du bien / État de l'arbre :****Bon état structurel général****Descriptif des abords :****En agglomération****Inclus dans une propriété privée / Visible de la voirie**

FICHE DE RENSEIGNEMENT POUR LA REALISATION DE L'INVENTAIRE (1 fiche par par petit patrimoine ou élément paysagèr)

à remplir par les services de Cholet Agglomération

N ° de la fiche :	Statut de la demande :
	Date de traitement de la demande : / /

Commune : **LYS-HAUT-LAYON (VIHIERS)**

N° de parcelle : **373 AK 0020; AK 0021**

Nom du lieu - dit : **3-5 rue du Marquis de Contades**

Date de la demande : **3 1 0 / 5 / 2 0 2 4**

Objet de la demande

- Ajout d'un élément patrimonial Suppression d'un élément patrimonial Ajout d'un élément paysager remarquable

L'élément est - il situé dans un périmètre d'« invariants » :

- | | |
|---|------------------|
| <input type="checkbox"/> Environnement et patrimoine naturel
<i>Natura 2000, Sites classés, sites inscrits, ZNIEFF, EBC, zones humides, captage d'eau potable...</i> | Préciser : |
| <input type="checkbox"/> Patrimoine bâti
<i>Monuments historiques, sites classés, sites inscrits, SPR, zones de sensibilité archéologique...</i> | Préciser : |
| <input type="checkbox"/> Risques et nuisances
<i>Risques naturels (inondations, mouvements de terrain...), technologiques, nuisances sonores...</i> | Préciser : |
| <input type="checkbox"/> Activités agricoles
<i>Siège d'exploitation, bâtiment générant un périmètre de réciprocity, circulation d'engins agricoles...</i> | Préciser : |
| <input type="checkbox"/> Activités humaines
<i>Station épuration, carrières, ICPE...</i> | Préciser : |

Intêret de la préservation

Inscription en tant qu'élément patrimonial ou paysager à protéger au titre de l'article L151-19 du Code de l'urbanisme pour des motifs d'ordre :

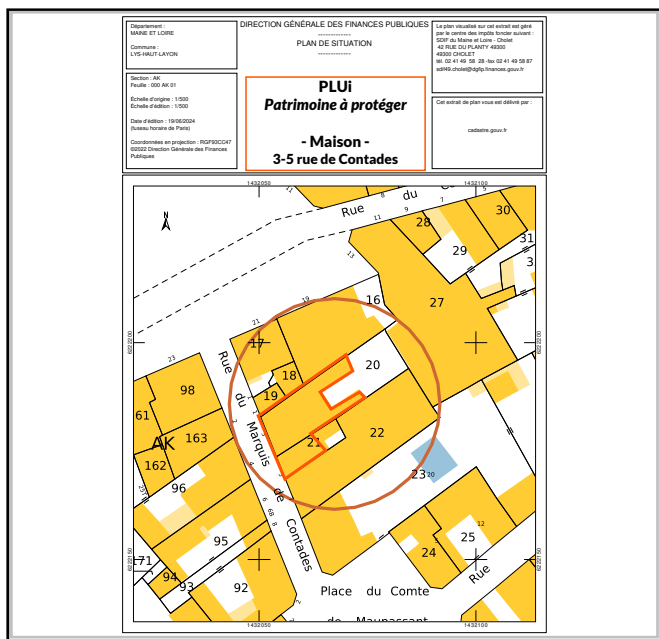
- Historique Culturel Architectural

Inscription en tant qu'élément paysager à protéger au titre de l'article L151-23 du Code de l'urbanisme pour des motifs d'ordre :

- Écologique

Justification de l'intérêt : **Bâti représentatif de l'histoire et l'architecture de la commune**

Repérage graphique (point ou périmètre) :



Photographie :



Date de la prise de vue : **2 0 2 0**

Photographe : **Google**

Identification du patrimoine à protégerNom de l'édifice ou élément : Maison remarquableTypologie du bâti : HabitationRepères historiques (date) : 1850Auteur(s) : NCType de propriété (communale, départementale, privée, ou sectionnale) : Privée**Descriptif du bien :**Repéré par Mérimée IA0052397Maison remarquable en pierre de taille.Toitures en ardoises, corniches et lucarnes.Encadrement d'ouvertures en tuffeauPorte d'entrée et de garage du 3 à préserver.**Proposition de prescriptions de nature à assurer la préservation, la conservation ou la restauration du bien :**Soumettre au permis de démoliren cas de réhabilitation, conservation des facteurs représentatifs et des matériaux locaux et d'origineRespect du Nuancier du Maine et Loire**Identification des arbres à protéger**

Âge estimé : _____

Taille Hauteur : _____ Diâmètre : _____

Critères d'identification :

- l'arbre présente une morphologie ou physionomie impaire
- l'arbre possède un fonctionnement original ou des adaptations particulières au milieu (ex : posé sur rocher...)
- l'arbre présente des particularités physiologiques (ex : blanchissement d'une partie du feuillage...)
- l'arbre constitue un gîte pour la faune
- autre : _____

Justifier :**État du bien / État de l'arbre :**Bon état structurel général**Descriptif des abords :**En agglomérationInclus dans une propriété privée / Visible de la voirie

FICHE DE RENSEIGNEMENT POUR LA REALISATION DE L'INVENTAIRE (1 fiche par par petit patrimoine ou élément paysagèr)

à remplir par les services de Cholet Agglomération

N ° de la fiche :	Statut de la demande :
	Date de traitement de la demande : / /

Commune : **LYS-HAUT-LAYON (VIHIERS)**

N° de parcelle : **373 AK 0015**

Nom du lieu - dit : **11 place Charles de Gaulle**

Date de la demande : **3 1 0 / 5 / 2 0 2 4**

Objet de la demande

- Ajout d'un élément patrimonial Suppression d'un élément patrimonial Ajout d'un élément paysager remarquable

L'élément est - il situé dans un périmètre d' « invariants » :

- | | |
|---|------------------|
| <input type="checkbox"/> Environnement et patrimoine naturel
<i>Natura 2000, Sites classés, sites inscrits, ZNIEFF, EBC, zones humides, captage d'eau potable...</i> | Préciser : |
| <input type="checkbox"/> Patrimoine bâti
<i>Monuments historiques, sites classés, sites inscrits, SPR, zones de sensibilité archéologique...</i> | Préciser : |
| <input type="checkbox"/> Risques et nuisances
<i>Risques naturels (inondations, mouvements de terrain...), technologiques, nuisances sonores...</i> | Préciser : |
| <input type="checkbox"/> Activités agricoles
<i>Siège d'exploitation, bâtiment générant un périmètre de réciprocité, circulation d'engins agricoles...</i> | Préciser : |
| <input type="checkbox"/> Activités humaines
<i>Station épuration, carrières, ICPE...</i> | Préciser : |

Intêret de la préservation

Inscription en tant qu'élément patrimonial ou paysager à protéger au titre de l'article L151-19 du Code de l'urbanisme pour des motifs d'ordre :

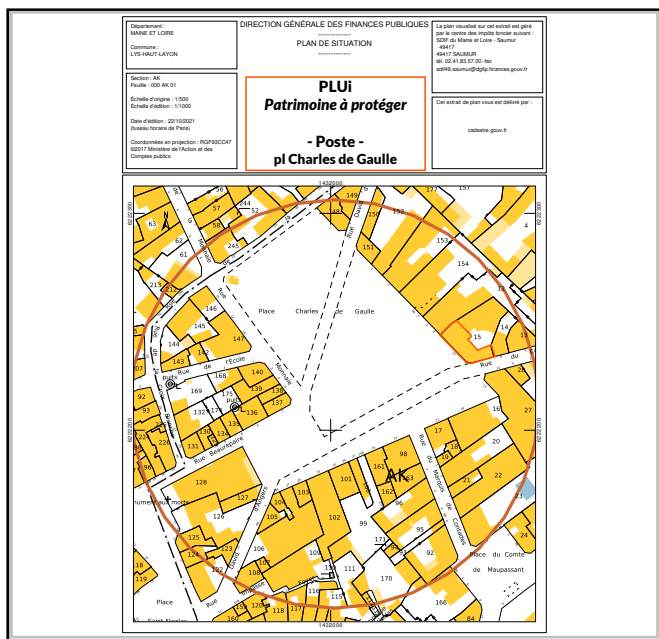
- Historique Culturel Architectural

Inscription en tant qu'élément paysager à protéger au titre de l'article L151-23 du Code de l'urbanisme pour des motifs d'ordre :

- Écologique

Justification de l'intérêt : **Bâti représentatif de l'histoire et l'architecture de la commune**

Repérage graphique (point ou périmètre) :



Photographie :



Date de la prise de vue : **2 0 2 4**

Photographe : **Google**

Identification du patrimoine à protéger

Nom de l'édifice ou élément : Bureau de poste

Typologie du bâti : Bâtiment public

Repères historiques (date) : 1850

Auteur(s) : GOBIOT René

Type de propriété (communale, départementale, privée, ou sectionnale) : Privée

Descriptif du bien :

Mérimée IA00052408

Hôtel des Postes en tuffeau, brique, pierre de taille.

Toiture ardoises, cheminées, lucarnes

Balcon en ferronnerie

Proposition de prescriptions de nature à assurer la préservation, la conservation ou la restauration du bien :

Soumettre au permis de démolir

en cas de réhabilitation, conservation des facteurs représentatifs et des matériaux locaux et d'origine

Identification des arbres à protéger

Âge estimé :

Taille Hauteur : Diâmètre :

Critères d'identification :

- l'arbre présente une morphologie ou physionomie impaire
- l'arbre possède un fonctionnement original ou des adaptations particulières au milieu (ex : posé sur rocher...)
- l'arbre présente des particularités physiologiques (ex : blanchissement d'une partie du feuillage...)
- l'arbre constitue un gîte pour la faune
- autre :

Justifier :

État du bien / État de l'arbre :

Bon état structurel général

Descriptif des abords :

En agglomération

Inclus dans une propriété privée / Visible de la voirie