SOMMAIRE DES SERVITUDES

Planches au 1/40000e

Carte intercommunale globale page 2

Planches au 1/10000e

Alzing page 3
Anzeling page 4
Apach page 5
Bibiche page 6
Bouzonville page 7
Brettnach page 8
Chémery-les-Deux page 9
Colmen page 10
Dalstein page 11
Ebersviller page 12
Filstroff page 13
Flastroff page 14
Freistroff page 15
Grindorff-Bizing page 16
Guerstling page 17
Halstroff page 18
Heining-les-Bouzonville page 19
Hestroff page 20
Holling page 21
Hunting page 22
Kerling-lès-Sierck page 23
Kirsch-lès-Sierck page 24
Kirschnaumen page 25
Laumesfeld page 26
Launstroff page 27
Manderen-Ritzing page 28
Menskirch page 29
Merschweiller page 30
Montenach page 31
Neunkirchen-les-Bouzonville page 32
Rémelfang page 33
Rémeling page 34
Rettel page 35
Rustroff page 36
Saint-François-Lacroix page 37
Schwerdorff page 38
Sierck-les-Bains page 39
Vaudreching page 40
Waldweistroff page 41
Waldwisse page 42

Département de Moselle

PLUI

ELABORATION DU
PLAN LOCAL D'URBANISME
INTERCOMMUNAL

Communauté de communes Bouzonvillois - Trois Frontières

Servitudes d'Utilité Publique

Document conforme à celui annexé
à la délibération du Conseil Communautaire

en date du .....

arrêtant l'élaboration du Plan Local d'Urbanisme Intercommunal

Le Président

agape LORRAINE NORD
agence d'urbanisme et de développement durable

21/01/2025

Echelle: 1/40000e

0 2 000 4 000 m

N

Administratif

- Limites communales

Servitudes d'utilité publique (SUP)

AC - CULTURE

- AC1-Monuments générateurs
- AC1-Périmètres de protection
- AC2-Sites inscrits et classés
- AC3-Réserves naturelles

AR-DEFENSE

- AR5-Fortifications et ouvrages militaires

AS - SANTE

- AS1-Point de captage

AS1-Zone de protection

- immédiate
- rapprochée
- éloignée

EL - EQUIPEMENT

- EL7-Alignement

I - INDUSTRIE

- I1-Maîtrise de l'urbanisation autour des canalisations
- I3-Canalisation Gaz
- I3-Zone de protection
- I4-Lignes électriques
- I4-Périmètre de protection

PM - RISQUE

- PM1-PPR

PT - TELECOMMUNICATION

- PT3-Réseaux de télécommunications

T - TRANSPORT

- T1-Voie ferrée

Info - AGRICULTURE

- Forêt soumise au régime forestier

Les données géographiques des différentes servitudes sont, ici, représentées à titre indicatif. Il est nécessaire de contacter les concessionnaires ou gestionnaires indiqués dans la liste des servitudes

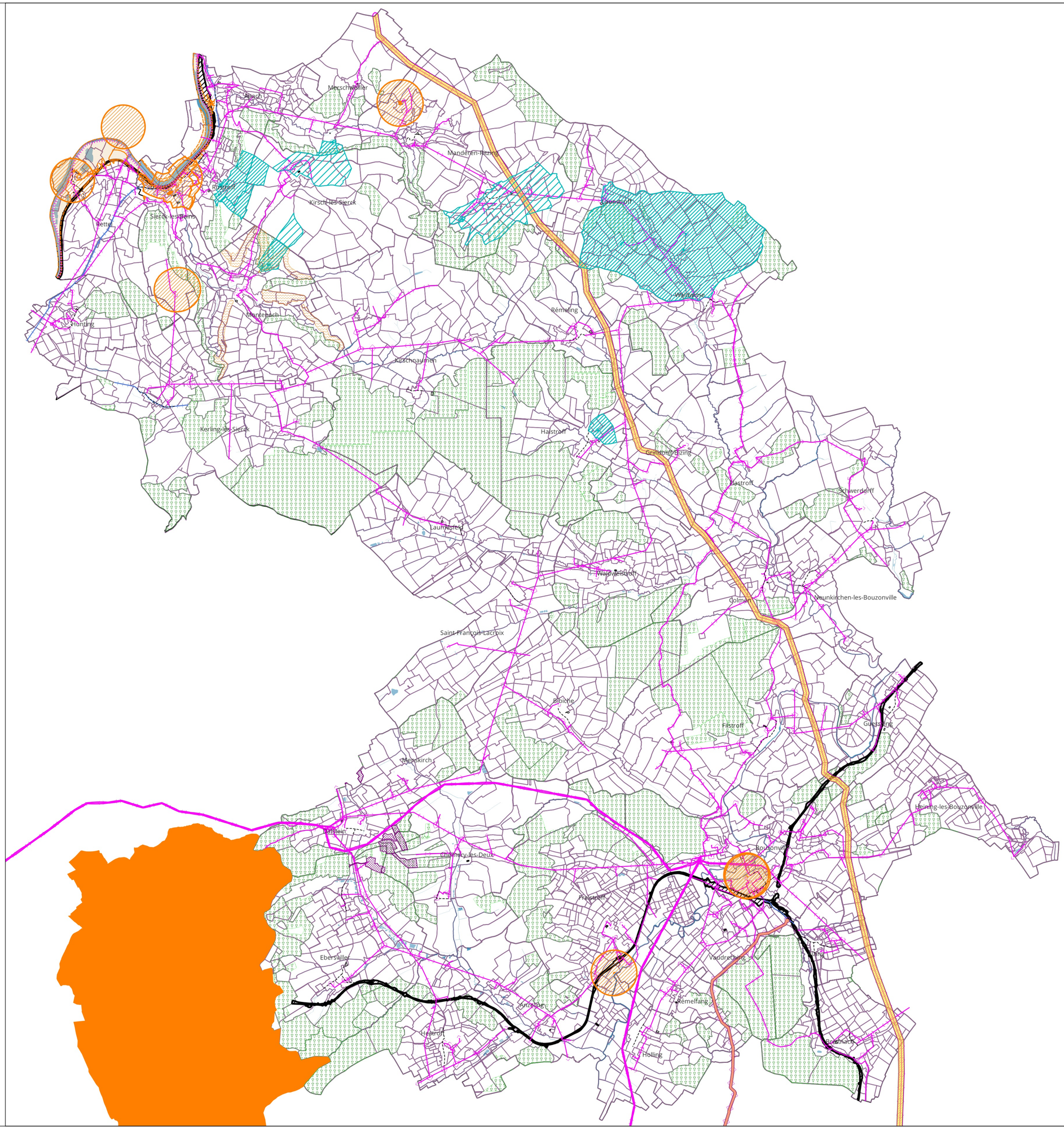

Département de Moselle

PLUI

ELABORATION DU
PLAN LOCAL D'URBANISME
INTERCOMMUNAL

Communauté de communes Bouzonvillois - Trois Frontières

Servitudes d'Utilité Publique
Commune de Alzing

Document conforme à celui annexé
à la délibération du Conseil Communautaire

en date du .....

arrêtant l'élaboration du Plan Local d'Urbanisme
Intercommunal

Le Président

agape LORRAINE NORD
agence d'urbanisme et de développement durable

21/01/2025

Echelle: 1/10000e

0 500 1 000 m

N

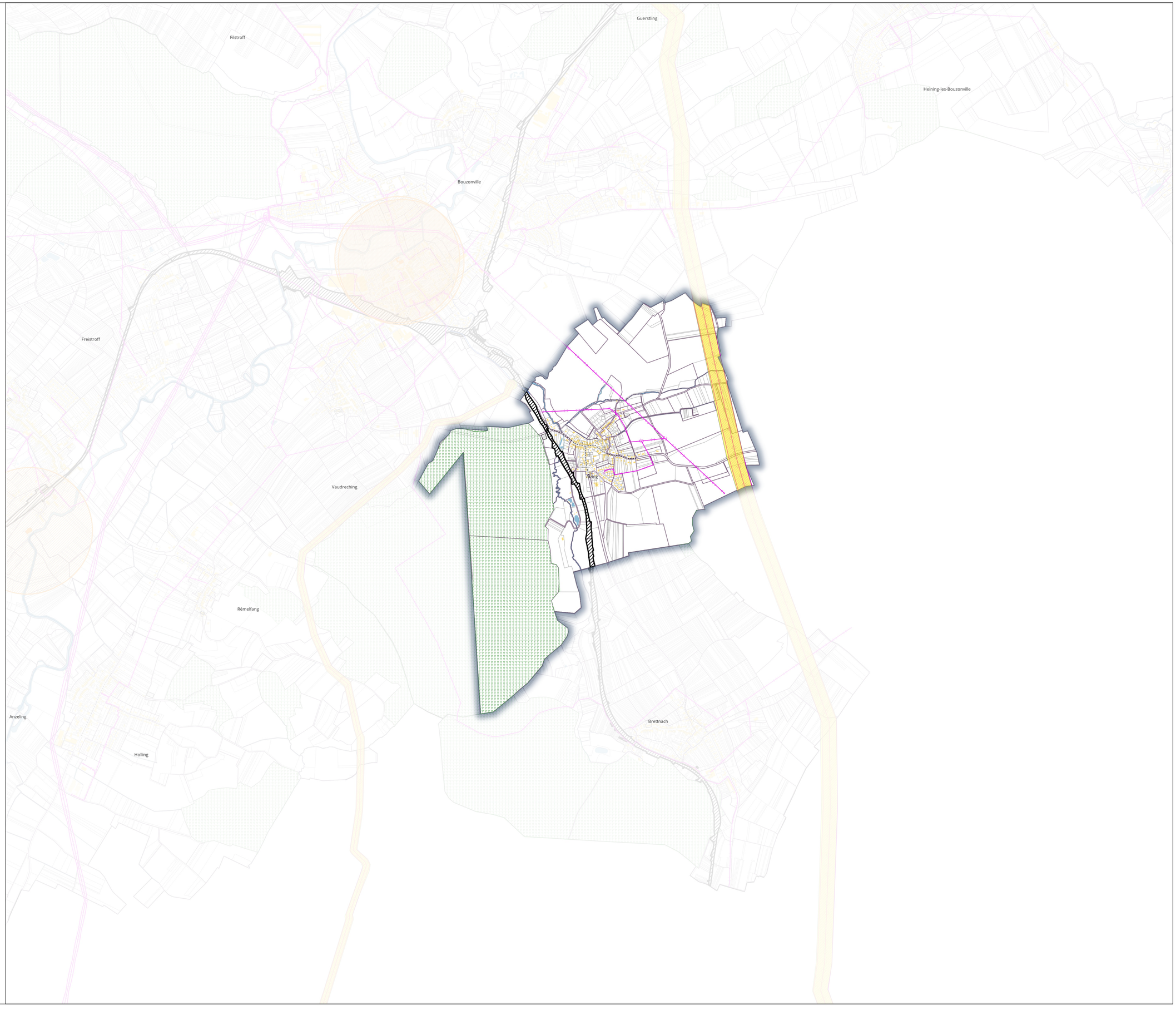

Administratif

Limites communales

Servitudes d'utilité publique (SUP)

EL - EQUIPEMENT

EL7-Alignement

I - INDUSTRIE

I1-Maîtrise de l'urbanisation autour des canalisations

I3-Canalisation Gaz

I3-Zone de protection

I4-Lignes électriques

PT - TELECOMMUNICATION

PT3-Réseaux de télécommunications

T - TRANSPORT

T1-Voie ferrée

Info - AGRICULTURE

Forêt soumise au régime forestier

Les données géographiques des différentes servitudes sont, ici, représentées à titre indicatif. Il est nécessaire de contacter les concessionnaires ou gestionnaires indiqués dans la liste des servitudes

Département de Moselle

PLUI

ELABORATION DU
PLAN LOCAL D'URBANISME
INTERCOMMUNAL

Communauté de communes Bouzonvillois - Trois Frontières

Servitudes d'Utilité Publique
Commune de Anzeling

Document conforme à celui annexé
à la délibération du Conseil Communautaire

en date du .....

arrêtant l'élaboration du Plan Local d'Urbanisme
Intercommunal

Le Président

agape LORRAINE NORD
agence d'urbanisme et de développement durable

21/01/2025

Echelle: 1/10000e

0 500 1 000 m

N

Administratif

Limites communales

Servitudes d'utilité publique (SUP)

I - INDUSTRIE

I4-Lignes électriques

T - TRANSPORT

T1-Voie ferrée

Info - AGRICULTURE

Forêt soumise au régime forestier

Les données géographiques des différentes servitudes sont, ici, représentées à titre indicatif. Il est nécessaire de contacter les concessionnaires ou gestionnaires indiqués dans la liste des servitudes

Département de Moselle

PLUI

ELABORATION DU
PLAN LOCAL D'URBANISME
INTERCOMMUNAL

Communauté de communes Bouzonvillois - Trois Frontières

Servitudes d'Utilité Publique
Commune de Apach

Document conforme à celui annexé
à la délibération du Conseil Communautaire

en date du .....

arrêtant l'élaboration du Plan Local d'Urbanisme
Intercommunal

Le Président

agape LORRAINE NORD
agence d'urbanisme et de développement durable

21/01/2025

Echelle: 1/10000e

0 500 1 000 m

N

Administratif

Limites communales

Servitudes d'utilité publique (SUP)

EL - EQUIPEMENT

EL7-Alignement

I - INDUSTRIE

I4-Lignes électriques

PM - RISQUE

PM1-PPR

PT - TELECOMMUNICATION

PT3-Réseaux de télécommunications

T - TRANSPORT

T1-Voie ferrée

Info - AGRICULTURE

Forêt soumise au régime forestier

Les données géographiques des différentes servitudes sont, ici, représentées à titre indicatif. Il est nécessaire de contacter les concessionnaires ou gestionnaires indiqués dans la liste des servitudes

Département de Moselle

PLUI

ELABORATION DU
PLAN LOCAL D'URBANISME
INTERCOMMUNAL

Communauté de communes Bouzonvillois - Trois Frontières

Servitudes d'Utilité Publique
Commune de Bibiche

Document conforme à celui annexé
à la délibération du Conseil Communautaire

en date du .....

arrêtant l'élaboration du Plan Local d'Urbanisme
Intercommunal

Le Président

agape LORRAINE NORD
agence d'urbanisme et de développement durable

21/01/2025

Echelle: 1/10000e

0 500 1 000 m

N

Administratif

Limites communales

Servitudes d'utilité publique (SUP)

EL - EQUIPEMENT

EL7-Alignement

I - INDUSTRIE

I4-Lignes électriques

Info - AGRICULTURE

Forêt soumise au régime forestier

Les données géographiques des différentes servitudes sont, ici, représentées à titre indicatif. Il est nécessaire de contacter les concessionnaires ou gestionnaires indiqués dans la liste des servitudes

Département de Moselle

PLUI

ELABORATION DU
PLAN LOCAL D'URBANISME
INTERCOMMUNAL

Communauté de communes Bouzonvillois - Trois Frontières

Servitudes d'Utilité Publique
Commune de Bouzonville

Document conforme à celui annexé
à la délibération du Conseil Communautaire

en date du .....

arrêtant l'élaboration du Plan Local d'Urbanisme
Intercommunal

Le Président

agape LORRAINE NORD
agence d'urbanisme et de développement durable

21/01/2025

Echelle: 1/10000e

0 500 1 000 m

N

Administratif
- Limites communales

Servitudes d'utilité publique (SUP)

AC - CULTURE
- AC1-Monuments générateurs
- AC1-Périmètres de protection

EL - EQUIPEMENT
- EL7-Alignement

I - INDUSTRIE
- I1-Maîtrise de l'urbanisation autour des canalisations
- I3-Canalisation Gaz
- I3-Zone de protection
- I4-Lignes électriques
- I4-Périmètre de protection

PT - TELECOMMUNICATION
- PT3-Réseaux de télécommunications

T - TRANSPORT
- T1-Voie ferrée

Info - AGRICULTURE
- Forêt soumise au régime forestier

Les données géographiques des différentes servitudes sont, ici, représentées à titre indicatif. Il est nécessaire de contacter les concessionnaires ou gestionnaires indiqués dans la liste des servitudes

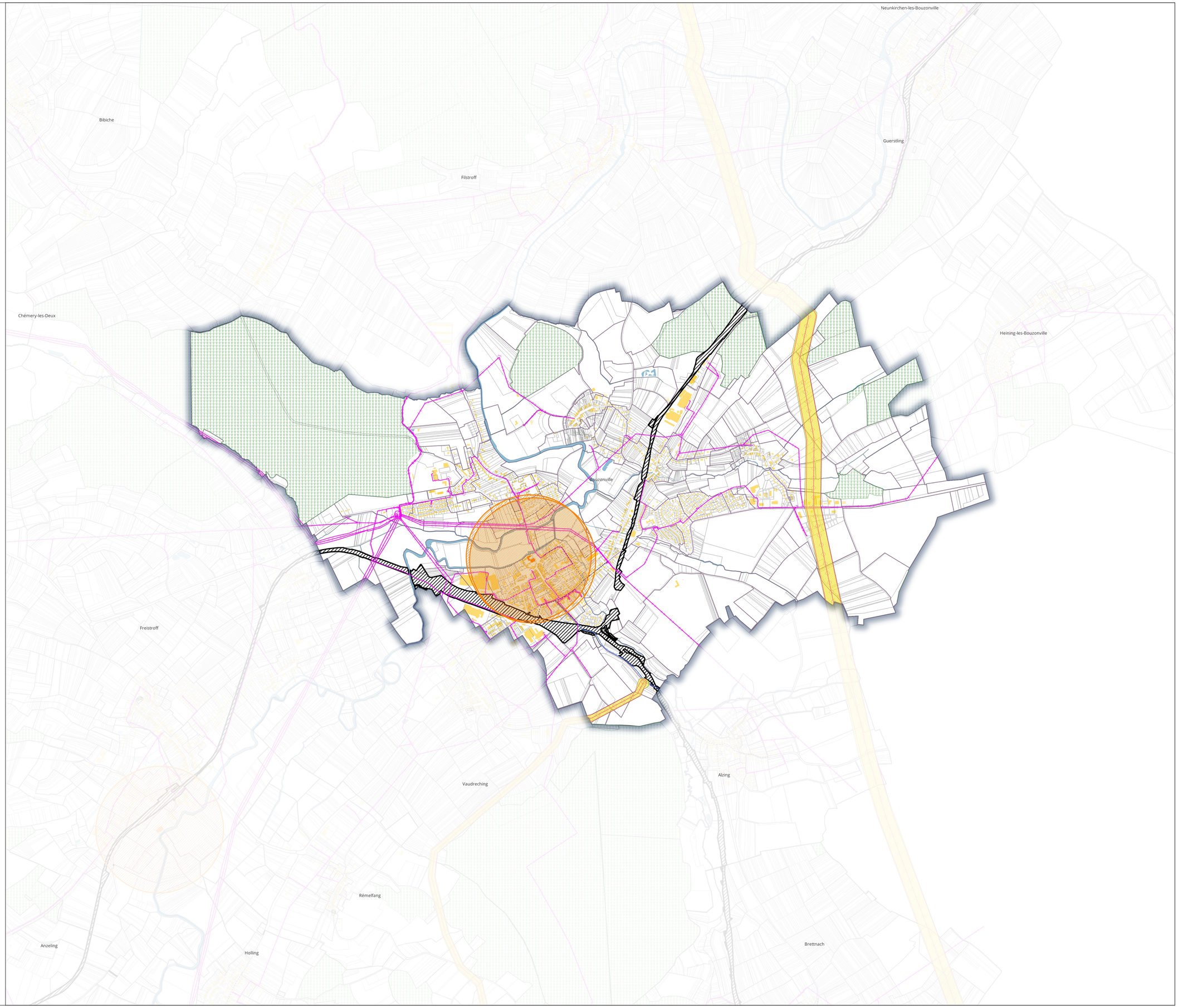

Département de Moselle

PLUI

ELABORATION DU
PLAN LOCAL D'URBANISME
INTERCOMMUNAL

Communauté de communes Bouzonvillois - Trois Frontières

Servitudes d'Utilité Publique
Commune de Brettnach

Document conforme à celui annexé
à la délibération du Conseil Communautaire

en date du .....

arrêtant l'élaboration du Plan Local d'Urbanisme
Intercommunal

Le Président

agape LORRAINE NORD
agence d'urbanisme et de développement durable

21/01/2025

Echelle: 1/10000e

0 500 1 000 m

N

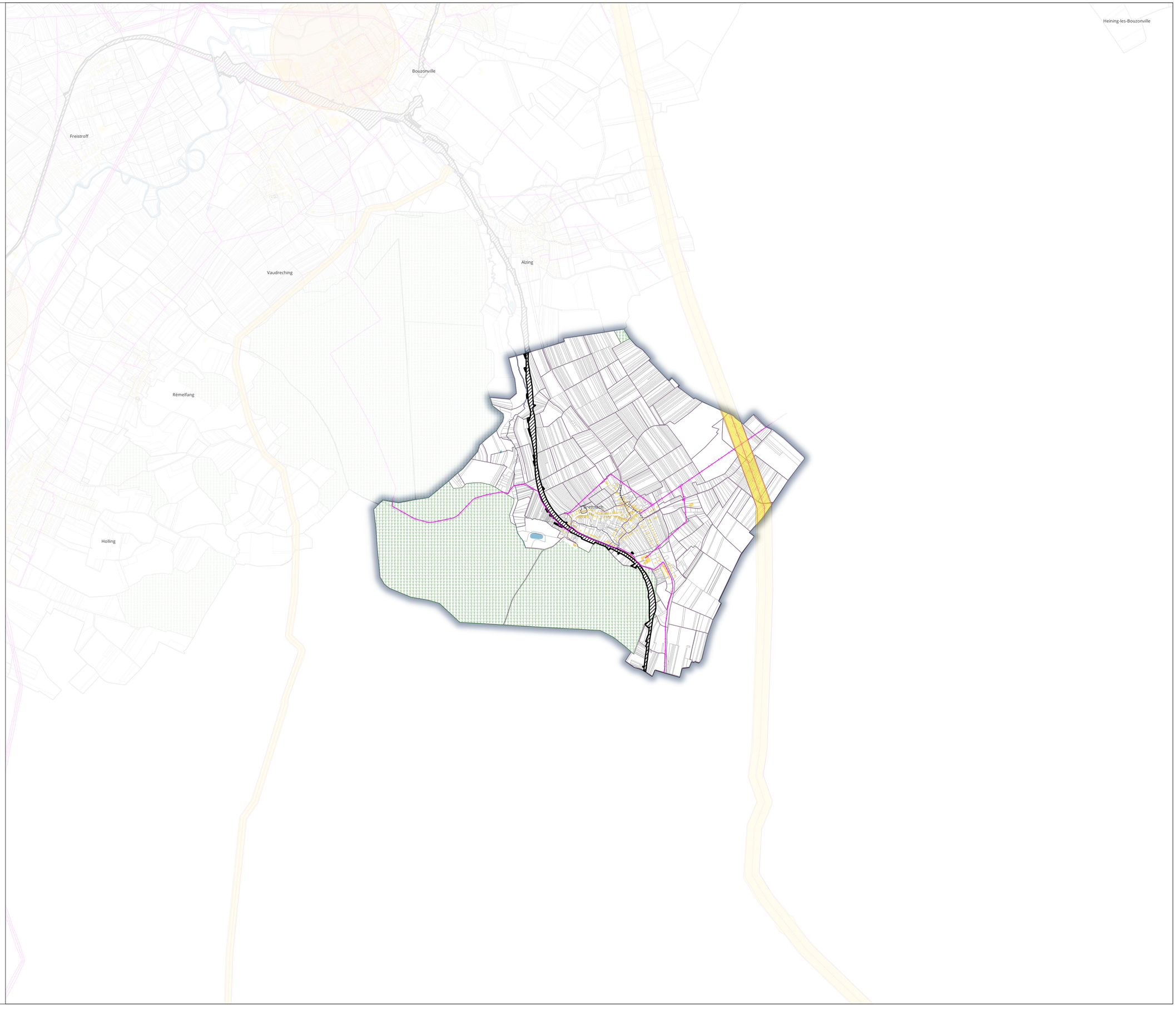

Administratif

Limites communales

Servitudes d'utilité publique (SUP)

EL - EQUIPEMENT

EL7-Alignement

I - INDUSTRIE

I1-Maîtrise de l'urbanisation autour des canalisations

I3-Canalisation Gaz

I3-Zone de protection

I4-Lignes électriques

T - TRANSPORT

T1-Voie ferrée

Info - AGRICULTURE

Forêt soumise au régime forestier

Les données géographiques des différentes servitudes sont, ici, représentées à titre indicatif. Il est nécessaire de contacter les concessionnaires ou gestionnaires indiqués dans la liste des servitudes

Département de Moselle

PLUI

ELABORATION DU
PLAN LOCAL D'URBANISME
INTERCOMMUNAL

Communauté de communes Bouzonvillois - Trois Frontières

Servitudes d'Utilité Publique
Commune de Chémery-les-Deux

Document conforme à celui annexé
à la délibération du Conseil Communautaire

en date du .....

arrêtant l'élaboration du Plan Local d'Urbanisme
Intercommunal

Le Président

agape LORRAINE NORD
agence d'urbanisme et de développement durable

21/01/2025

Echelle: 1/10000e

0 500 1 000 m

N

Administratif

Limites communales

Servitudes d'utilité publique (SUP)

AR-DEFENSE

AR5-Fortifications et ouvrages militaires

EL - EQUIPEMENT

EL7-Alignement

I - INDUSTRIE

I4-Lignes électriques

I4-Périmètre de protection

Info - AGRICULTURE

Forêt soumise au régime forestier

Les données géographiques des différentes servitudes sont, ici, représentées à titre indicatif. Il est nécessaire de contacter les concessionnaires ou gestionnaires indiqués dans la liste des servitudes

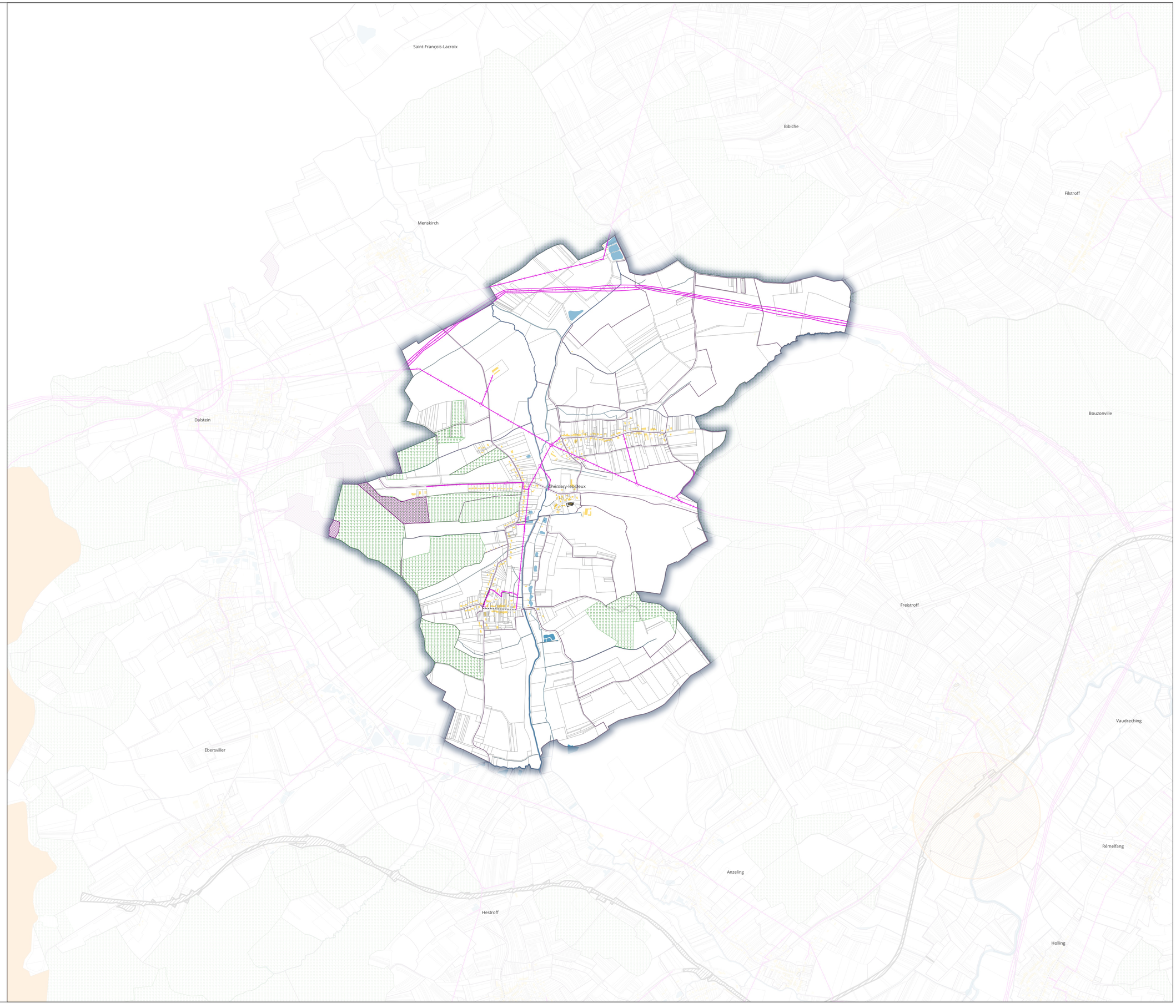

Département de Moselle

PLUI

ELABORATION DU
PLAN LOCAL D'URBANISME
INTERCOMMUNAL

Communauté de communes Bouzonvillois - Trois Frontières

Servitudes d'Utilité Publique
Commune de Colmen

Document conforme à celui annexé
à la délibération du Conseil Communautaire

en date du .....

arrêtant l'élaboration du Plan Local d'Urbanisme
Intercommunal

Le Président

agape LORRAINE NORD
agence d'urbanisme et de développement durable

21/01/2025

Echelle: 1/10000e

0 500 1 000 m

N

Administratif

- Limites communales

Servitudes d'utilité publique (SUP)

EL - EQUIPEMENT

- EL7-Alignement

I - INDUSTRIE

- I1-Maîtrise de l'urbanisation autour des canalisations
- I3-Canalisation Gaz
- I3-Zone de protection
- I4-Lignes électriques

Info - AGRICULTURE

- Forêt soumise au régime forestier

Les données géographiques des différentes servitudes sont, ici, représentées à titre indicatif. Il est nécessaire de contacter les concessionnaires ou gestionnaires indiqués dans la liste des servitudes

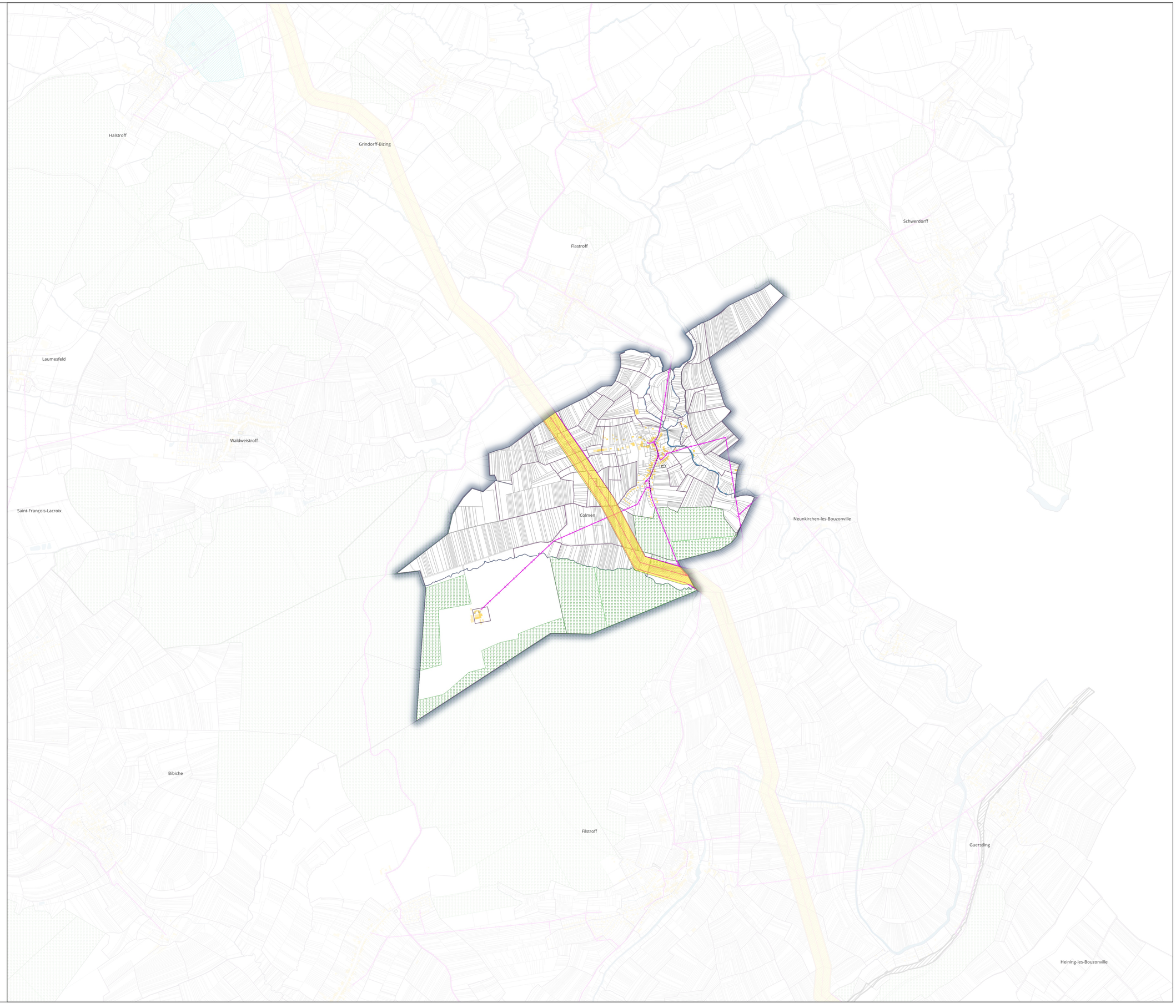

Département de Moselle

PLUI

ELABORATION DU
PLAN LOCAL D'URBANISME
INTERCOMMUNAL

Communauté de communes Bouzonvillois - Trois Frontières

Servitudes d'Utilité Publique
Commune de Dalstein

Document conforme à celui annexé
à la délibération du Conseil Communautaire

en date du .....

arrêtant l'élaboration du Plan Local d'Urbanisme
Intercommunal

Le Président

agape LORRAINE NORD
agence d'urbanisme et de développement durable

21/01/2025

Echelle: 1/10000e

0 — 500 — 1 000 m

N

Administratif

- Limites communales

Servitudes d'utilité publique (SUP)

AC - CULTURE

- AC2-Sites inscrits et classés

AR-DEFENSE

- AR5-Fortifications et ouvrages militaires

EL - EQUIPEMENT

- EL7-Alignement

I - INDUSTRIE

- I4-Lignes électriques
- I4-Périmètre de protection

Info - AGRICULTURE

- Forêt soumise au régime forestier

Les données géographiques des différentes servitudes sont, ici, représentées à titre indicatif. Il est nécessaire de contacter les concessionnaires ou gestionnaires indiqués dans la liste des servitudes

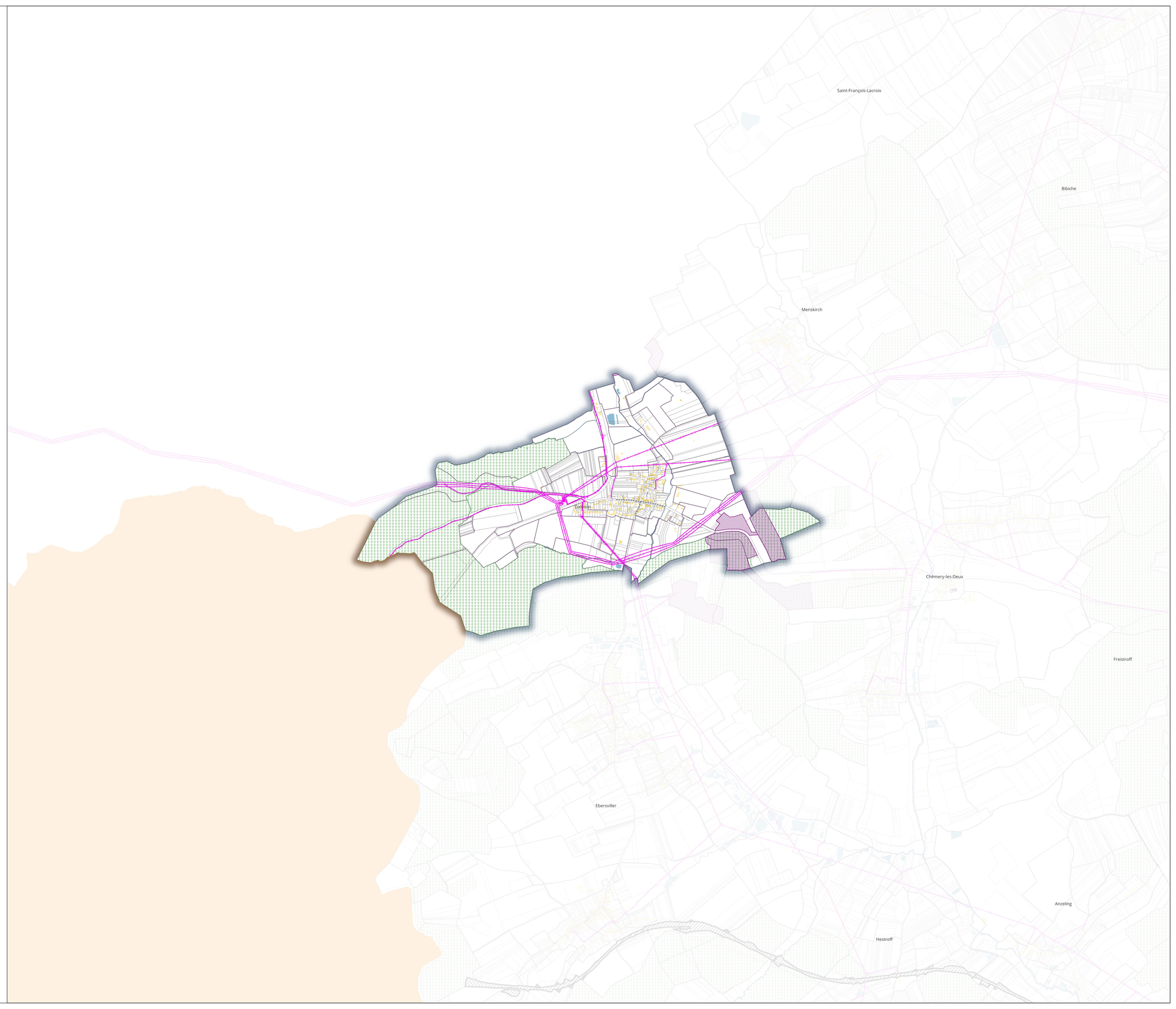

Département de Moselle

PLUI

ELABORATION DU
PLAN LOCAL D'URBANISME
INTERCOMMUNAL

Communauté de communes Bouzonvillois - Trois Frontières

Servitudes d'Utilité Publique
Commune de Ebersviller

Document conforme à celui annexé
à la délibération du Conseil Communautaire

en date du .....

arrêtant l'élaboration du Plan Local d'Urbanisme Intercommunal

Le Président

agape LORRAINE NORD
agence d'urbanisme et de développement durable

21/01/2025

Echelle: 1/10000e

0 500 1 000 m

N

Administratif

Limites communales

Servitudes d'utilité publique (SUP)

AC - CULTURE

AC2-Sites inscrits et classés

AR-DEFENSE

AR5-Fortifications et ouvrages militaires

EL - EQUIPEMENT

EL7-Alignement

I - INDUSTRIE

I4-Lignes électriques

T - TRANSPORT

T1-Voie ferrée

Info - AGRICULTURE

Forêt soumise au régime forestier

Les données géographiques des différentes servitudes sont, ici, représentées à titre indicatif. Il est nécessaire de contacter les concessionnaires ou gestionnaires indiqués dans la liste des servitudes

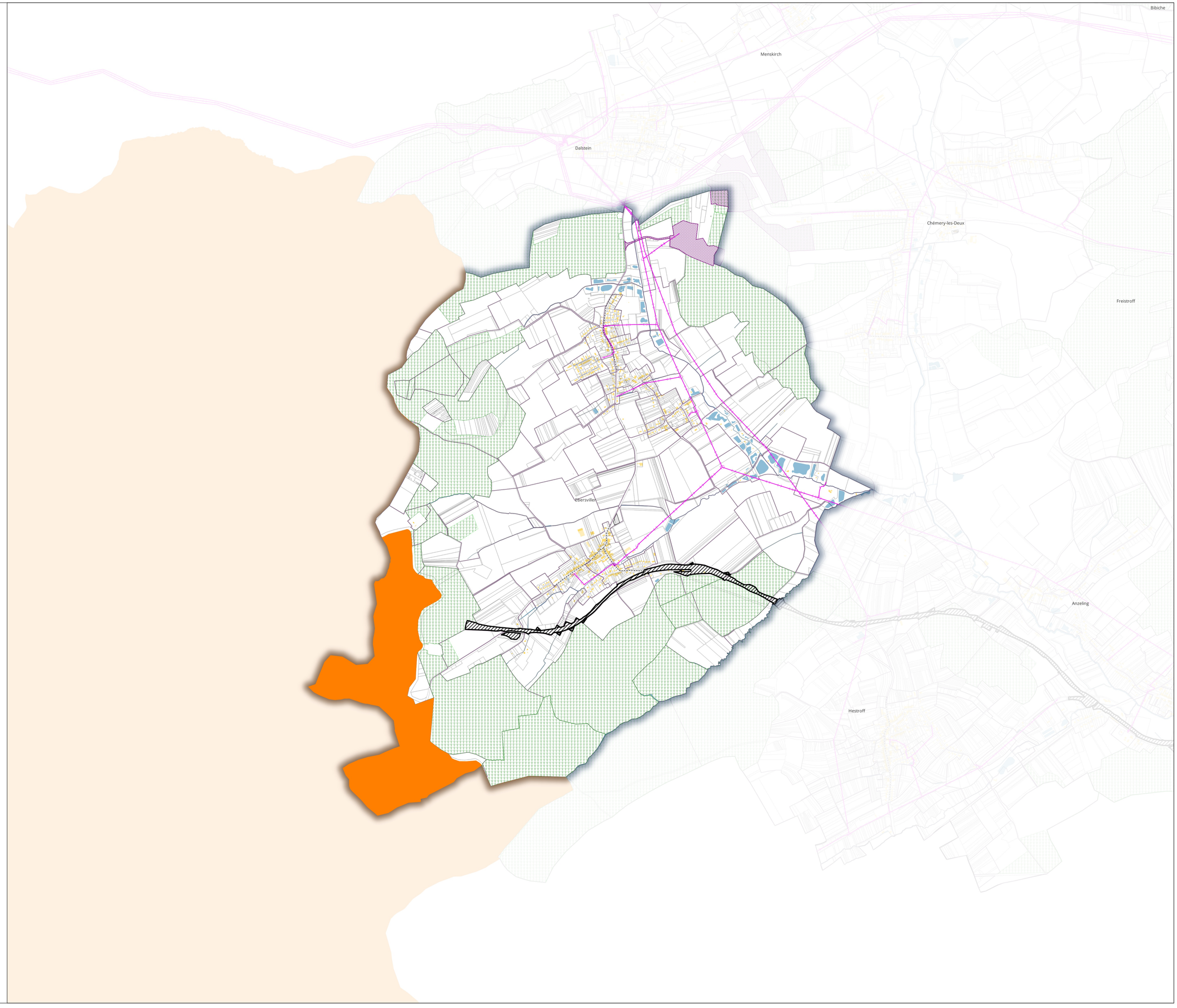

Département de Moselle

PLUI

ELABORATION DU
PLAN LOCAL D'URBANISME
INTERCOMMUNAL

Communauté de communes Bouzonvillois - Trois Frontières

Servitudes d'Utilité Publique
Commune de Filstroff

Document conforme à celui annexé
à la délibération du Conseil Communautaire

en date du .....

arrêtant l'élaboration du Plan Local d'Urbanisme
Intercommunal

Le Président

agape LORRAINE NORD
agence d'urbanisme et de développement durable

21/01/2025

Echelle: 1/10000e

0 500 1 000 m

N

Administratif

- **Limites communales**

Servitudes d'utilité publique (SUP)

EL - EQUIPEMENT

- **EL7-Alignement**

I - INDUSTRIE

- **I1-Maîtrise de l'urbanisation autour des canalisations**
- **I3-Canalisation Gaz**
- **I3-Zone de protection**
- **I4-Lignes électriques**

Info - AGRICULTURE

- **Forêt soumise au régime forestier**

Les données géographiques des différentes servitudes sont, ici, représentées à titre indicatif. Il est nécessaire de contacter les concessionnaires ou gestionnaires indiqués dans la liste des servitudes

Département de Moselle

PLUI

ELABORATION DU
PLAN LOCAL D'URBANISME
INTERCOMMUNAL

Communauté de communes Bouzonvillois - Trois Frontières

Servitudes d'Utilité Publique
Commune de Flastroff

Document conforme à celui annexé
à la délibération du Conseil Communautaire

en date du .....

arrêtant l'élaboration du Plan Local d'Urbanisme
Intercommunal

Le Président

agape LORRAINE NORD
agence d'urbanisme et de développement durable

21/01/2025

Echelle: 1/10000e

0 500 1 000 m

N

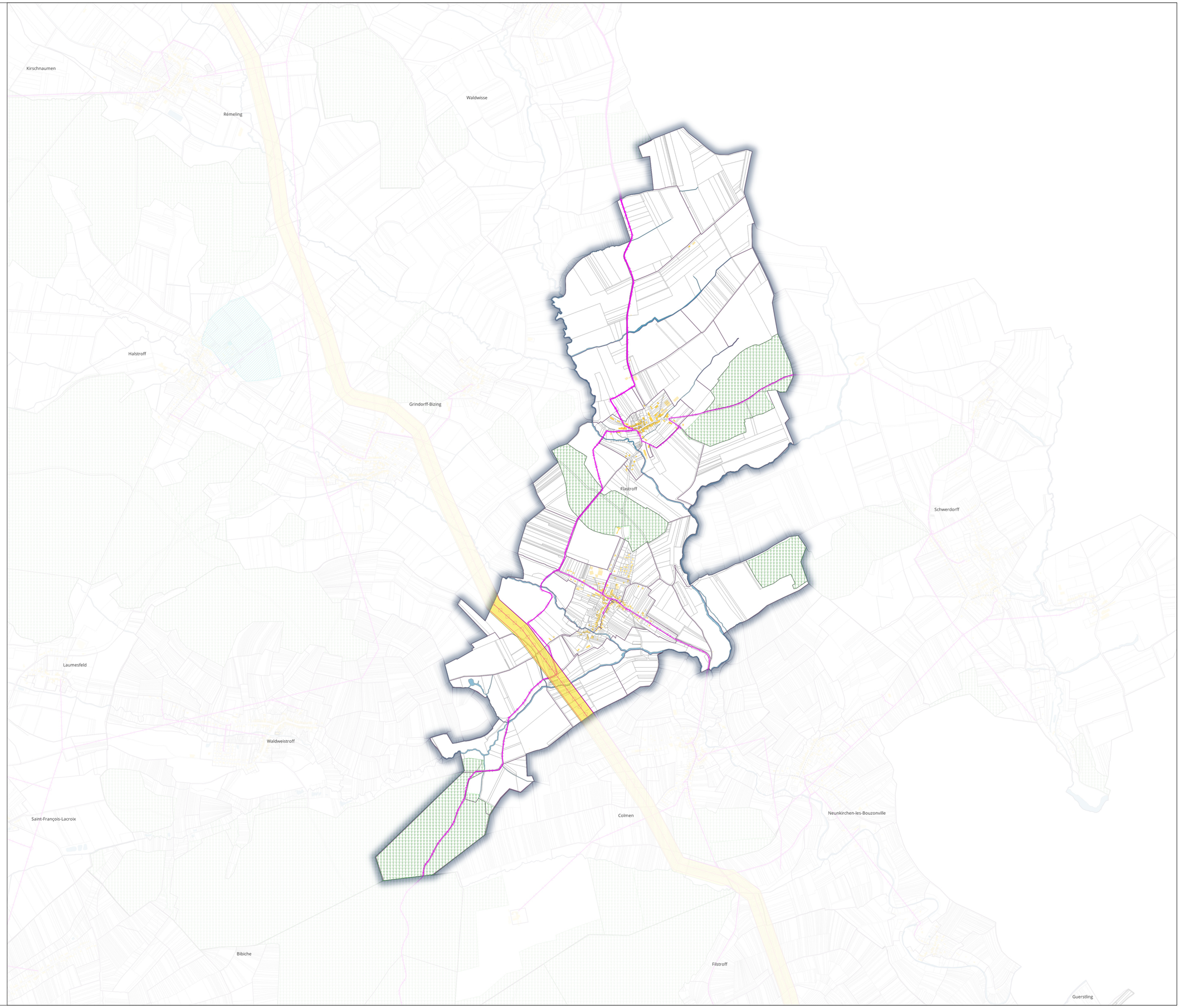

Administratif

Limites communales

Servitudes d'utilité publique (SUP)

I - INDUSTRIE

I1-Maîtrise de l'urbanisation autour des canalisations

I3-Canalisation Gaz

I3-Zone de protection

I4-Lignes électriques

Info - AGRICULTURE

Forêt soumise au régime forestier

Les données géographiques des différentes servitudes sont, ici, représentées à titre indicatif. Il est nécessaire de contacter les concessionnaires ou gestionnaires indiqués dans la liste des servitudes

Département de Moselle

PLUI

ELABORATION DU
PLAN LOCAL D'URBANISME
INTERCOMMUNAL

Communauté de communes Bouzonvillois - Trois Frontières

Servitudes d'Utilité Publique
Commune de Freistroff

Document conforme à celui annexé
à la délibération du Conseil Communautaire

en date du .....

arrêtant l'élaboration du Plan Local d'Urbanisme
Intercommunal

Le Président

agape LORRAINE NORD
agence d'urbanisme et de développement durable

21/01/2025

Echelle: 1/10000e

0 500 1 000 m

N

Administratif
- Limites communales

Servitudes d'utilité publique (SUP)

AC - CULTURE
- AC1-Monuments générateurs
- AC1-Périmètres de protection

I - INDUSTRIE
- I4-Lignes électriques
- I4-Périmètre de protection

T - TRANSPORT
- T1-Voie ferrée

Info - AGRICULTURE
- Forêt soumise au régime forestier

Les données géographiques des différentes servitudes sont, ici, représentées à titre indicatif. Il est nécessaire de contacter les concessionnaires ou gestionnaires indiqués dans la liste des servitudes

Département de Moselle

PLUI

ELABORATION DU
PLAN LOCAL D'URBANISME
INTERCOMMUNAL

Communauté de communes Bouzonvillois - Trois Frontières

Servitudes d'Utilité Publique
Commune de Grindorff-Bizing

Document conforme à celui annexé
à la délibération du Conseil Communautaire

en date du .....

arrêtant l'élaboration du Plan Local d'Urbanisme
Intercommunal

Le Président

agape LORRAINE NORD
agence d'urbanisme et de développement durable

21/01/2025

Echelle: 1/10000e

0 500 1 000 m

N

Administratif

- **Limites communales**

Servitudes d'utilité publique (SUP)

I - INDUSTRIE

- **I1-Maîtrise de l'urbanisation autour des canalisations**
- **I3-Canalisation Gaz**
- **I3-Zone de protection**
- **I4-Lignes électriques**

Info - AGRICULTURE

- **Forêt soumise au régime forestier**

Les données géographiques des différentes servitudes sont, ici, représentées à titre indicatif. Il est nécessaire de contacter les concessionnaires ou gestionnaires indiqués dans la liste des servitudes

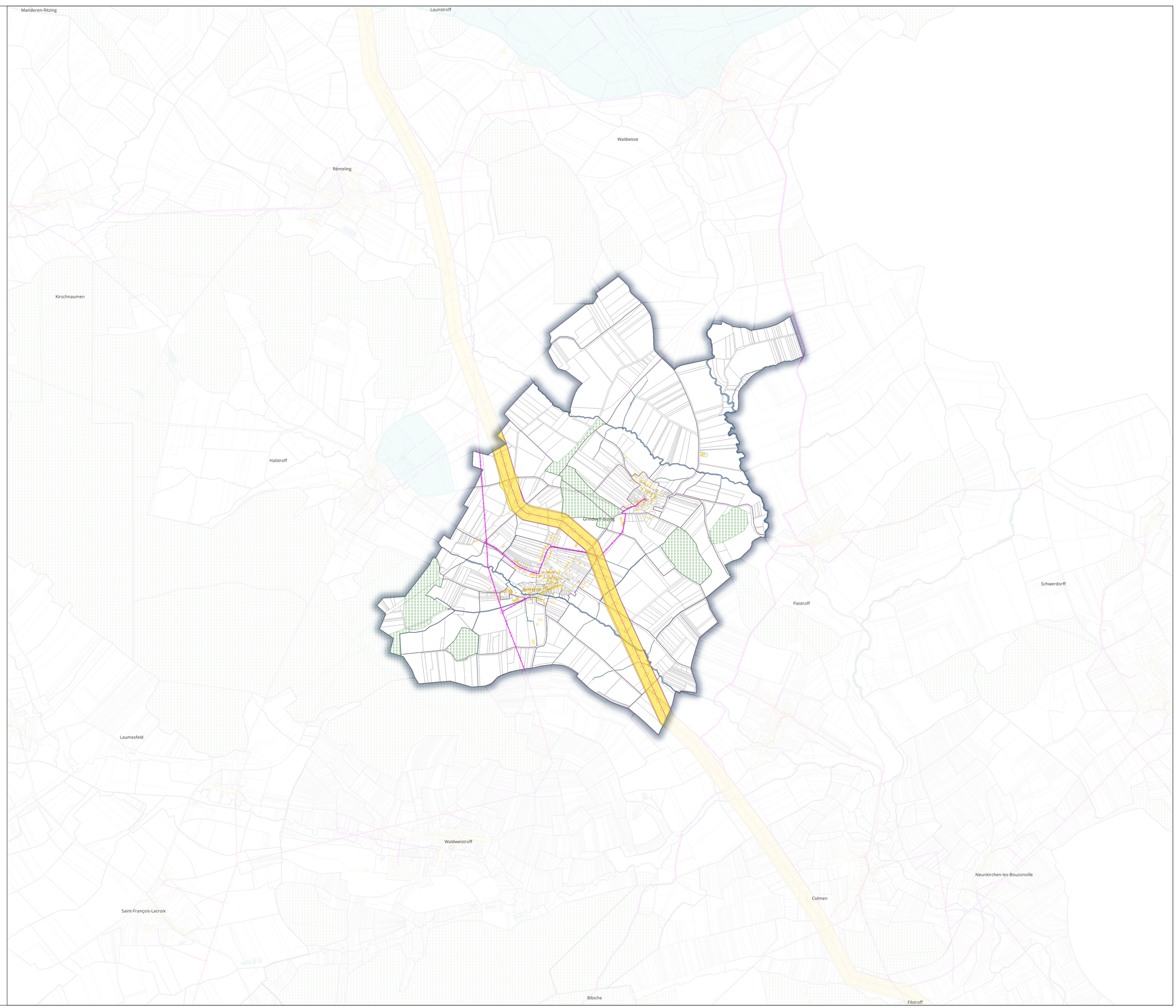

Département de Moselle

PLUI

ELABORATION DU
PLAN LOCAL D'URBANISME
INTERCOMMUNAL

Communauté de communes Bouzonvillois - Trois Frontières

Servitudes d'Utilité Publique
Commune de Guerstling

Document conforme à celui annexé
à la délibération du Conseil Communautaire

en date du .....

arrêtant l'élaboration du Plan Local d'Urbanisme
Intercommunal

Le Président

agape LORRAINE NORD
agence d'urbanisme et de développement durable

21/01/2025

Echelle: 1/10000e

0 500 1 000 m

N

Administratif

- **Limites communales**

Servitudes d'utilité publique (SUP)

EL - EQUIPEMENT

- **EL7-Alignement**

I - INDUSTRIE

- **I1-Maîtrise de l'urbanisation autour des canalisations**
- **I3-Canalisation Gaz**
- **I3-Zone de protection**
- **I4-Lignes électriques**

T - TRANSPORT

- **T1-Voie ferrée**

Info - AGRICULTURE

- **Forêt soumise au régime forestier**

Les données géographiques des différentes servitudes sont, ici, représentées à titre indicatif. Il est nécessaire de contacter les concessionnaires ou gestionnaires indiqués dans la liste des servitudes

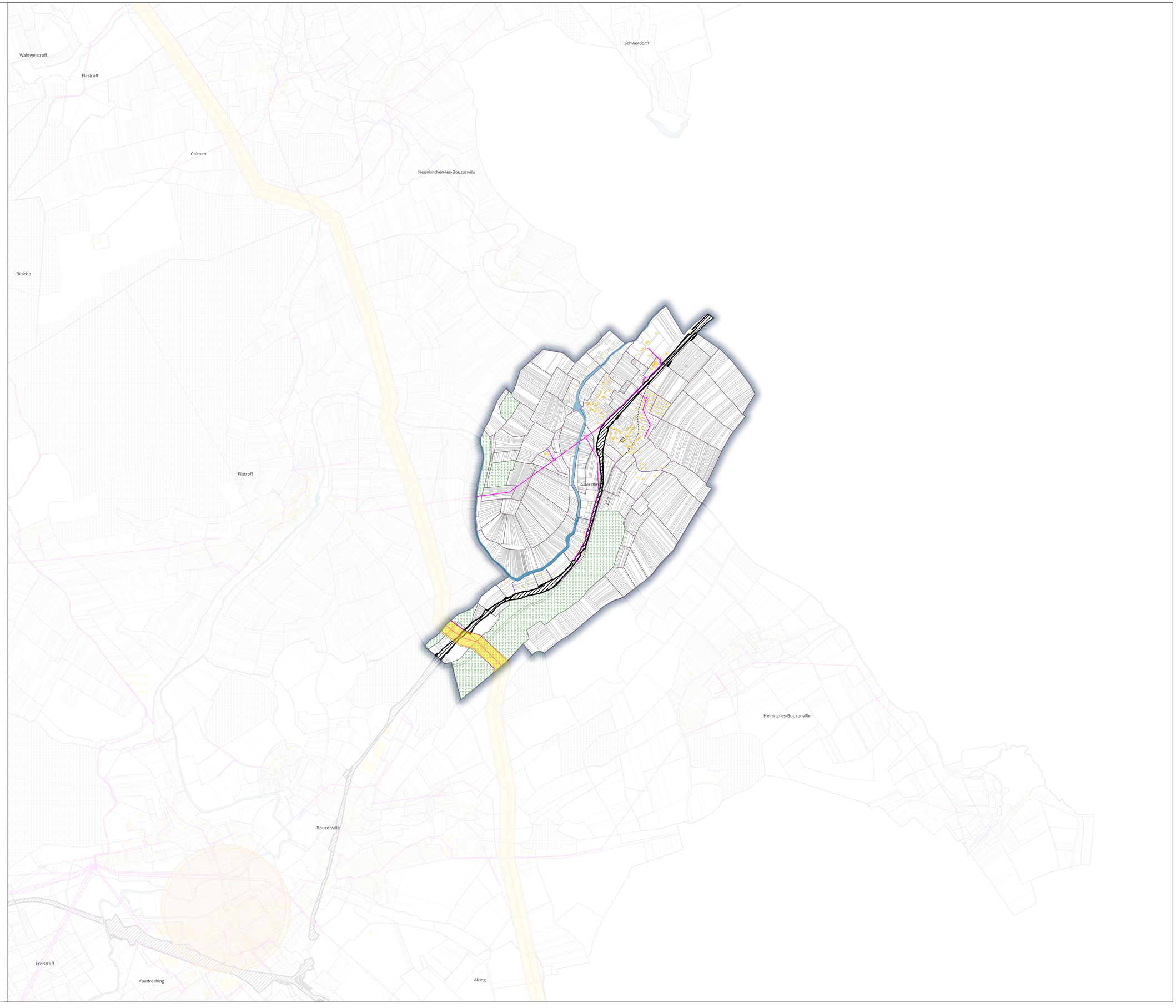

Département de Moselle

PLUI

ELABORATION DU
PLAN LOCAL D'URBANISME
INTERCOMMUNAL

Communauté de communes Bouzonvillois - Trois Frontières

Servitudes d'Utilité Publique
Commune de Halstroff

Document conforme à celui annexé
à la délibération du Conseil Communautaire

en date du .....

arrêtant l'élaboration du Plan Local d'Urbanisme
Intercommunal

Le Président

agape LORRAINE NORD
agence d'urbanisme et de développement durable

21/01/2025

Echelle: 1/10000e

0 500 1 000 m

N

Administratif
- Limites communales

Servitudes d'utilité publique (SUP)

AS - SANTE
- AS1-Point de captage

AS1-Zone de protection
- immédiate
- rapprochée

EL - EQUIPEMENT
- EL7-Alignement

I - INDUSTRIE
- I1-Maîtrise de l'urbanisation autour des canalisations
- I3-Canalisation Gaz
- I3-Zone de protection
- I4-Lignes électriques

Info - AGRICULTURE
- Forêt soumise au régime forestier

Les données géographiques des différentes servitudes sont, ici, représentées à titre indicatif. Il est nécessaire de contacter les concessionnaires ou gestionnaires indiqués dans la liste des servitudes

Département de Moselle

PLUI

ELABORATION DU
PLAN LOCAL D'URBANISME
INTERCOMMUNAL

Communauté de communes Bouzonvillois - Trois Frontières

Servitudes d'Utilité Publique
Commune de Heining-les-Bouzonville

Document conforme à celui annexé
à la délibération du Conseil Communautaire

en date du .....

arrêtant l'élaboration du Plan Local d'Urbanisme
Intercommunal

Le Président

21/01/2025

Echelle: 1/10000e

0 500 1 000 m

N

Administratif

Limites communales

Servitudes d'utilité publique (SUP)

I - INDUSTRIE

I4-Lignes électriques

Info - AGRICULTURE

Forêt soumise au régime forestier

Les données géographiques des différentes servitudes sont, ici, représentées à titre indicatif. Il est nécessaire de contacter les concessionnaires ou gestionnaires indiqués dans la liste des servitudes

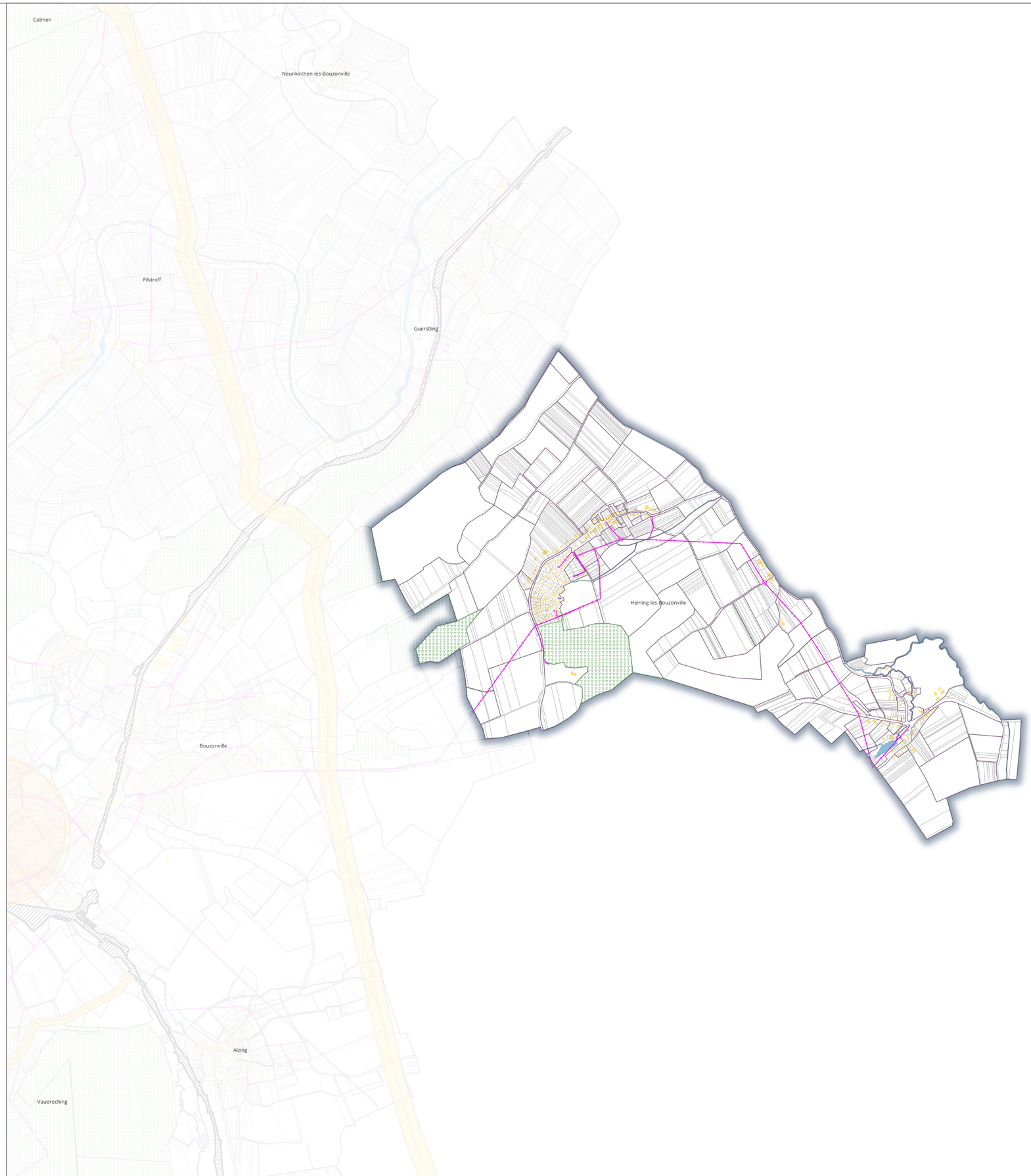

Département de Moselle

PLUI

ELABORATION DU
PLAN LOCAL D'URBANISME
INTERCOMMUNAL

Communauté de communes Bouzonvillois - Trois Frontières

Servitudes d'Utilité Publique
Commune de Hestroff

Document conforme à celui annexé
à la délibération du Conseil Communautaire

en date du .....

arrêtant l'élaboration du Plan Local d'Urbanisme
Intercommunal

Le Président

agape LORRAINE NORD
agence d'urbanisme et de développement durable

21/01/2025

Echelle: 1/10000e

0 500 1 000 m

N

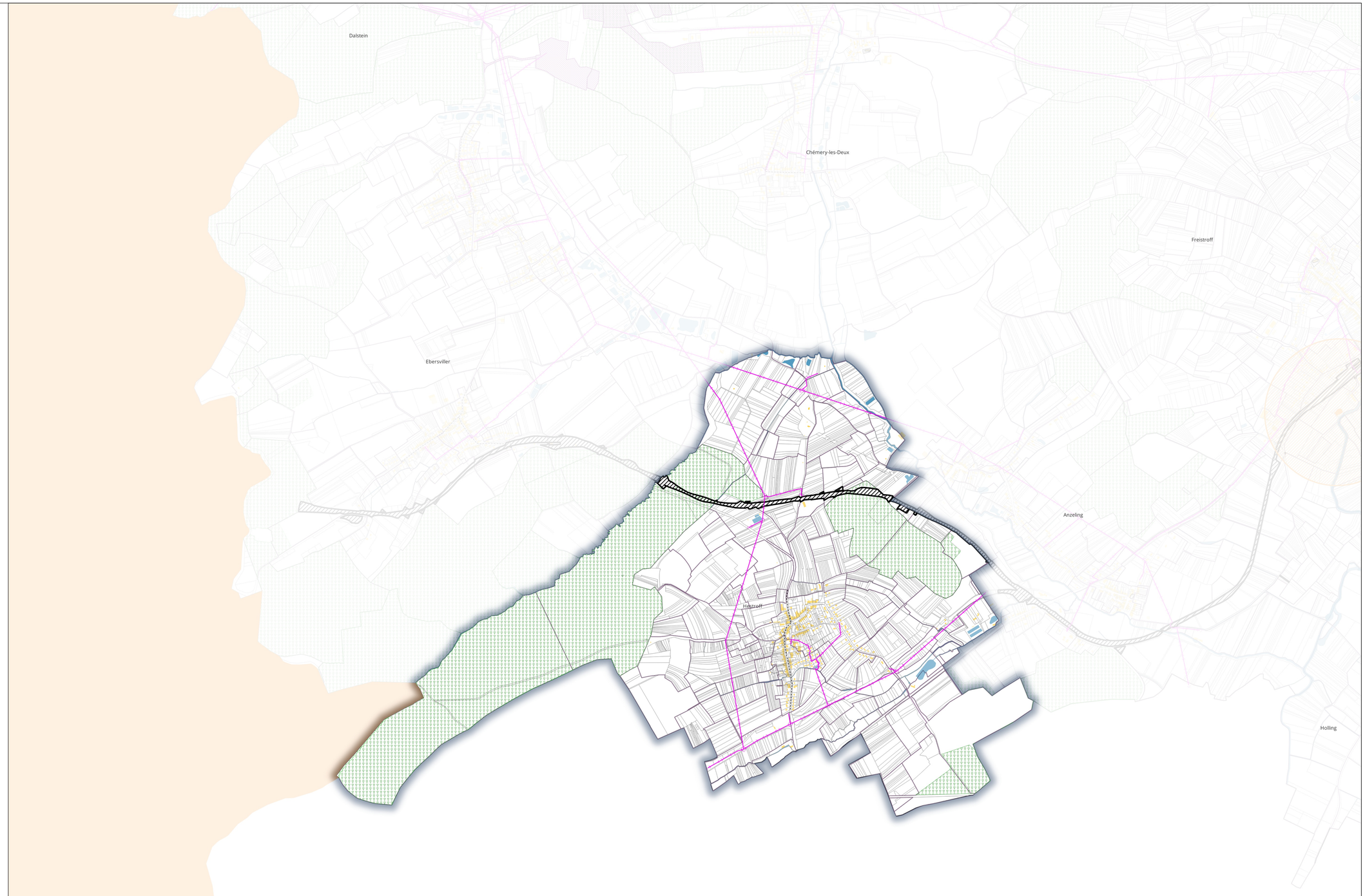

Administratif

Limites communales

Servitudes d'utilité publique (SUP)

AC - CULTURE

AC2-Sites inscrits et classés

EL - EQUIPEMENT

EL7-Alignement

I - INDUSTRIE

I4-Lignes électriques

T - TRANSPORT

T1-Voie ferrée

Info - AGRICULTURE

Forêt soumise au régime forestier

Les données géographiques des différentes servitudes sont, ici, représentées à titre indicatif. Il est nécessaire de contacter les concessionnaires ou gestionnaires indiqués dans la liste des servitudes

Département de Moselle

PLUI

ELABORATION DU
PLAN LOCAL D'URBANISME
INTERCOMMUNAL

Communauté de communes Bouzonvillois - Trois Frontières

Servitudes d'Utilité Publique
Commune de Holling

Document conforme à celui annexé
à la délibération du Conseil Communautaire

en date du .....

arrêtant l'élaboration du Plan Local d'Urbanisme Intercommunal

Le Président

agape LORRAINE NORD
agence d'urbanisme et de développement durable

21/01/2025

Echelle: 1/10000e

0 500 1 000 m

N

Administratif

- Limites communales

Servitudes d'utilité publique (SUP)

AC - CULTURE

- AC1-Périmètres de protection

EL - EQUIPEMENT

- EL7-Alignement

I - INDUSTRIE

- I1-Maîtrise de l'urbanisation autour des canalisations
- I3-Canalisation Gaz
- I3-Zone de protection
- I4-Lignes électriques
- I4-Périmètre de protection

Info - AGRICULTURE

- Forêt soumise au régime forestier

Les données géographiques des différentes servitudes sont, ici, représentées à titre indicatif. Il est nécessaire de contacter les concessionnaires ou gestionnaires indiqués dans la liste des servitudes

Département de Moselle

PLUI

ELABORATION DU
PLAN LOCAL D'URBANISME
INTERCOMMUNAL

Communauté de communes Bouzonvillois - Trois Frontières

Servitudes d'Utilité Publique
Commune de Hunting

Document conforme à celui annexé
à la délibération du Conseil Communautaire

en date du .....

arrêtant l'élaboration du Plan Local d'Urbanisme Intercommunal

Le Président

agape LORRAINE NORD
agence d'urbanisme et de développement durable

21/01/2025

Echelle: 1/10000e

0 — 500 — 1 000 m

N

Administratif

Limites communales

Servitudes d'utilité publique (SUP)

EL - EQUIPEMENT

EL7-Alignement

I - INDUSTRIE

I4-Lignes électriques

PT - TELECOMMUNICATION

PT3-Réseaux de télécommunications

Info - AGRICULTURE

Forêt soumise au régime forestier

Les données géographiques des différentes servitudes sont, ici, représentées à titre indicatif. Il est nécessaire de contacter les concessionnaires ou gestionnaires indiqués dans la liste des servitudes

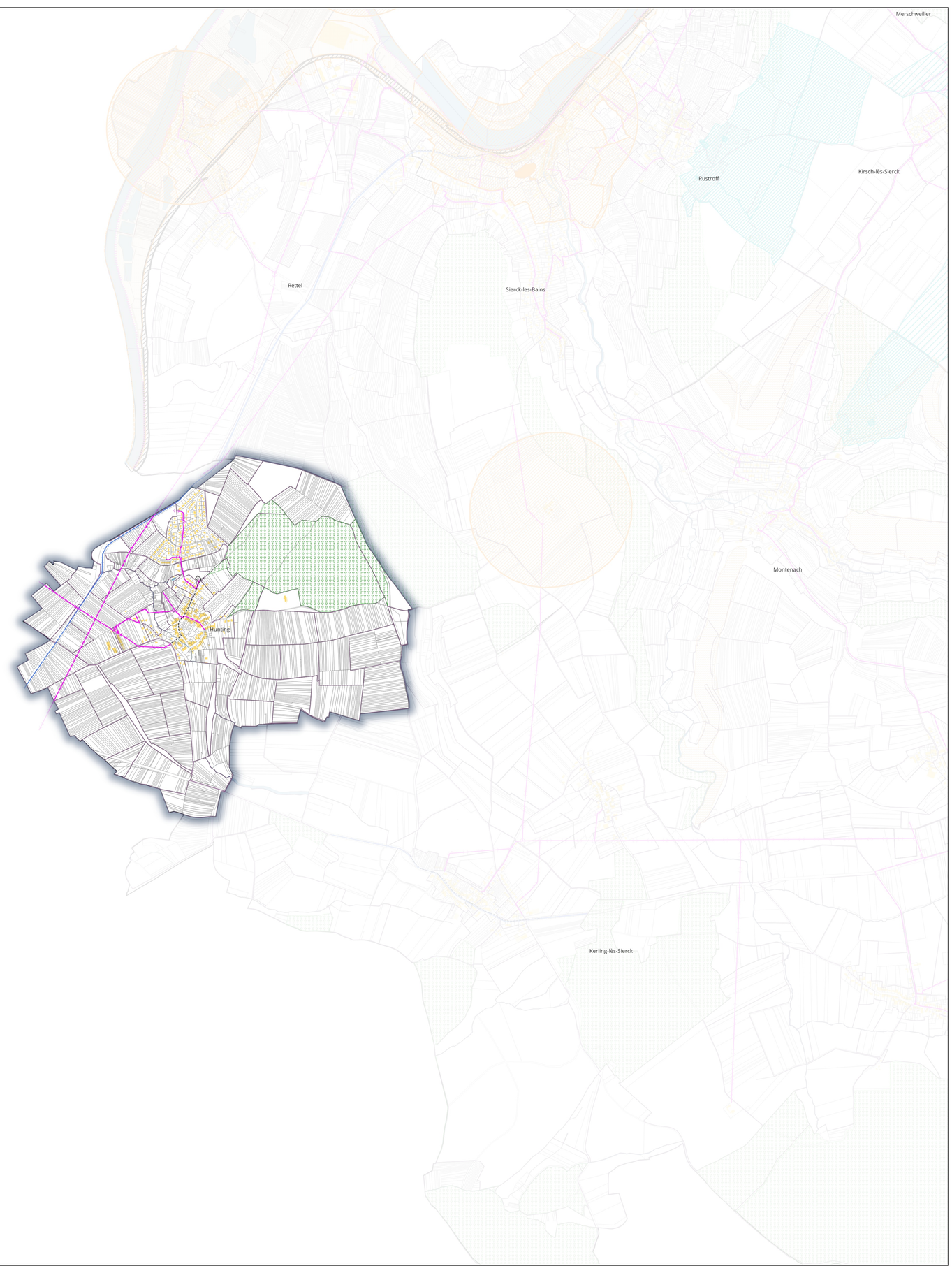

Département de Moselle

PLUI

ELABORATION DU
PLAN LOCAL D'URBANISME
INTERCOMMUNAL

Communauté de communes Bouzonvillois - Trois Frontières

Servitudes d'Utilité Publique
Commune de Kerling-lès-Sierck

Document conforme à celui annexé
à la délibération du Conseil Communautaire

en date du .....

arrêtant l'élaboration du Plan Local d'Urbanisme
Intercommunal

Le Président

agape LORRAINE NORD
agence d'urbanisme et de développement durable

21/01/2025

Echelle: 1/10000e

0 500 1 000 m

N

Administratif

Limites communales

Servitudes d'utilité publique (SUP)

AC - CULTURE

AC3-Réserves naturelles

EL - EQUIPEMENT

EL7-Alignement

I - INDUSTRIE

I4-Lignes électriques

PT - TELECOMMUNICATION

PT3-Réseaux de télécommunications

Info - AGRICULTURE

Forêt soumise au régime forestier

Les données géographiques des différentes servitudes sont, ici, représentées à titre indicatif. Il est nécessaire de contacter les concessionnaires ou gestionnaires indiqués dans la liste des servitudes

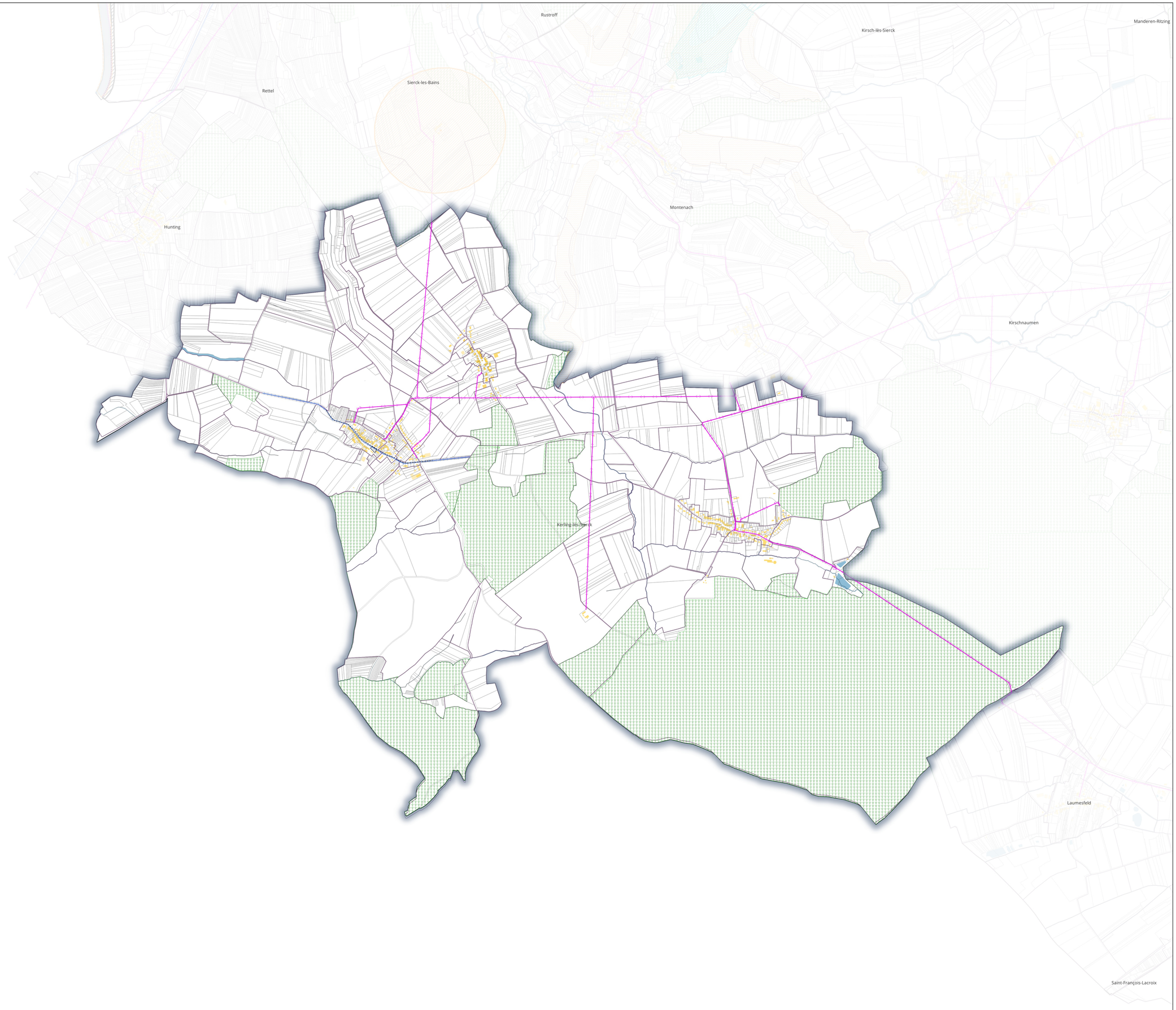

Département de Moselle

PLUI

ELABORATION DU
PLAN LOCAL D'URBANISME
INTERCOMMUNAL

Communauté de communes Bouzonvillois - Trois Frontières

Servitudes d'Utilité Publique
Commune de Kirsch-lès-Sierck

Document conforme à celui annexé
à la délibération du Conseil Communautaire

en date du .....

arrêtant l'élaboration du Plan Local d'Urbanisme
Intercommunal

Le Président

agape LORRAINE NORD
agence d'urbanisme et de développement durable

21/01/2025

Echelle: 1/10000e

0 500 1 000 m

N

Administratif

Limites communales

Servitudes d'utilité publique (SUP)

AC - CULTURE

AC3-Réserves naturelles

AS - SANTE

AS1-Zone de protection

rapprochée

éloignée

I - INDUSTRIE

I4-Lignes électriques

Info - AGRICULTURE

Forêt soumise au régime forestier

Les données géographiques des différentes servitudes sont, ici, représentées à titre indicatif. Il est nécessaire de contacter les concessionnaires ou gestionnaires indiqués dans la liste des servitudes

Département de Moselle

PLUI

ELABORATION DU
PLAN LOCAL D'URBANISME
INTERCOMMUNAL

Communauté de communes Bouzonvillois - Trois Frontières

Servitudes d'Utilité Publique
Commune de Kirschnaumen

Document conforme à celui annexé
à la délibération du Conseil Communautaire

en date du .....

arrêtant l'élaboration du Plan Local d'Urbanisme
Intercommunal

Le Président

agape LORRAINE NORD
agence d'urbanisme et de développement durable

21/01/2025

Echelle: 1/10000e

0 500 1 000 m

N

Administratif

Limites communales

Servitudes d'utilité publique (SUP)

AC - CULTURE

AC3-Réserves naturelles

EL - EQUIPEMENT

EL7-Alignement

I - INDUSTRIE

I4-Lignes électriques

Info - AGRICULTURE

Forêt soumise au régime forestier

Les données géographiques des différentes servitudes sont, ici, représentées à titre indicatif. Il est nécessaire de contacter les concessionnaires ou gestionnaires indiqués dans la liste des servitudes

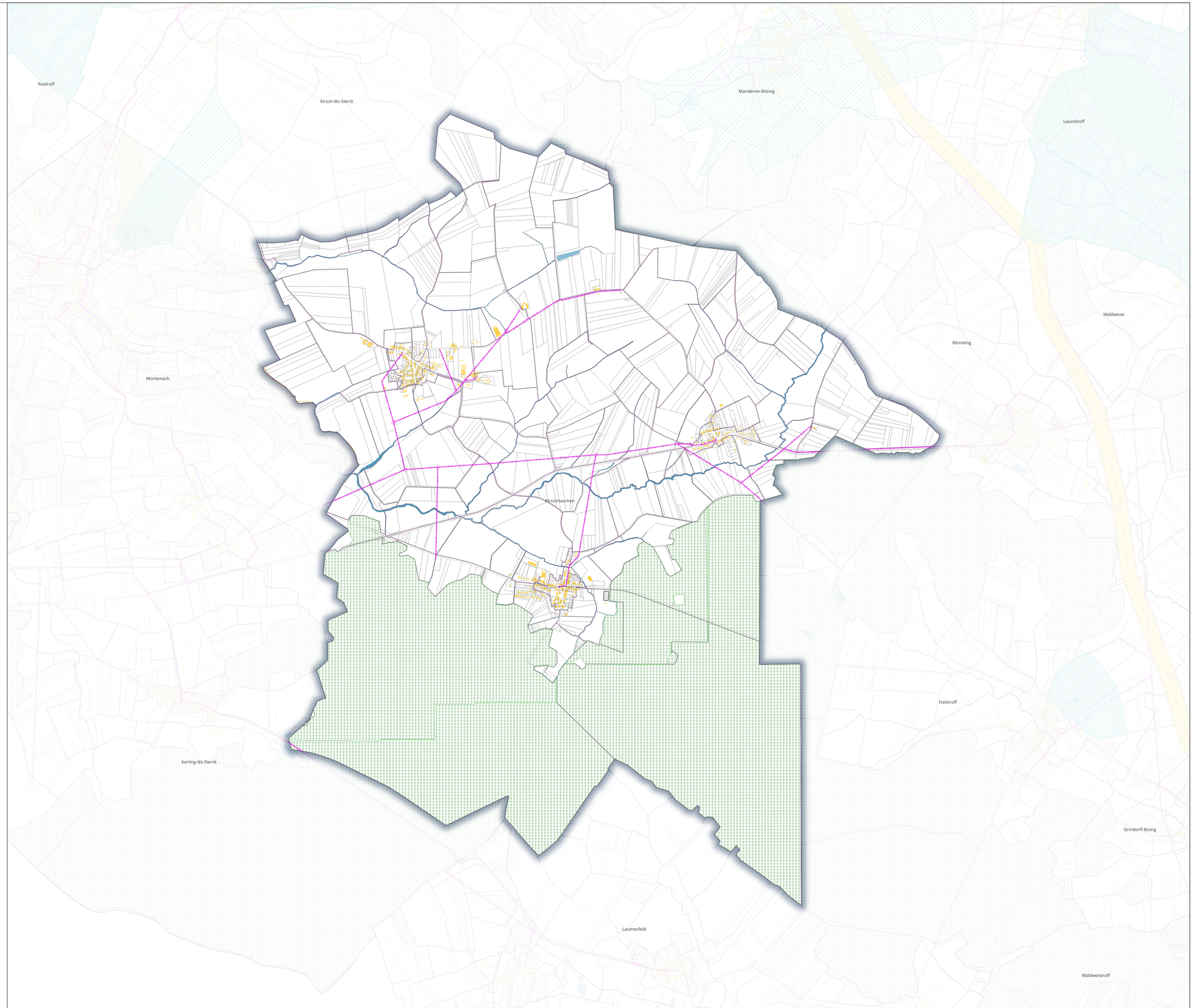

Département de Moselle

PLUI

ELABORATION DU
PLAN LOCAL D'URBANISME
INTERCOMMUNAL

Communauté de communes Bouzonvillois - Trois Frontières

Servitudes d'Utilité Publique
Commune de Laumesfeld

Document conforme à celui annexé
à la délibération du Conseil Communautaire

en date du .....

arrêtant l'élaboration du Plan Local d'Urbanisme
Intercommunal

Le Président

agape LORRAINE NORD
agence d'urbanisme et de développement durable

21/01/2025

Echelle: 1/10000e

0 — 500 — 1 000 m

N

Administratif

Limites communales

Servitudes d'utilité publique (SUP)

EL - EQUIPEMENT

EL7-Alignement

I - INDUSTRIE

I4-Lignes électriques

Info - AGRICULTURE

Forêt soumise au régime forestier

Les données géographiques des différentes servitudes sont, ici, représentées à titre indicatif. Il est nécessaire de contacter les concessionnaires ou gestionnaires indiqués dans la liste des servitudes

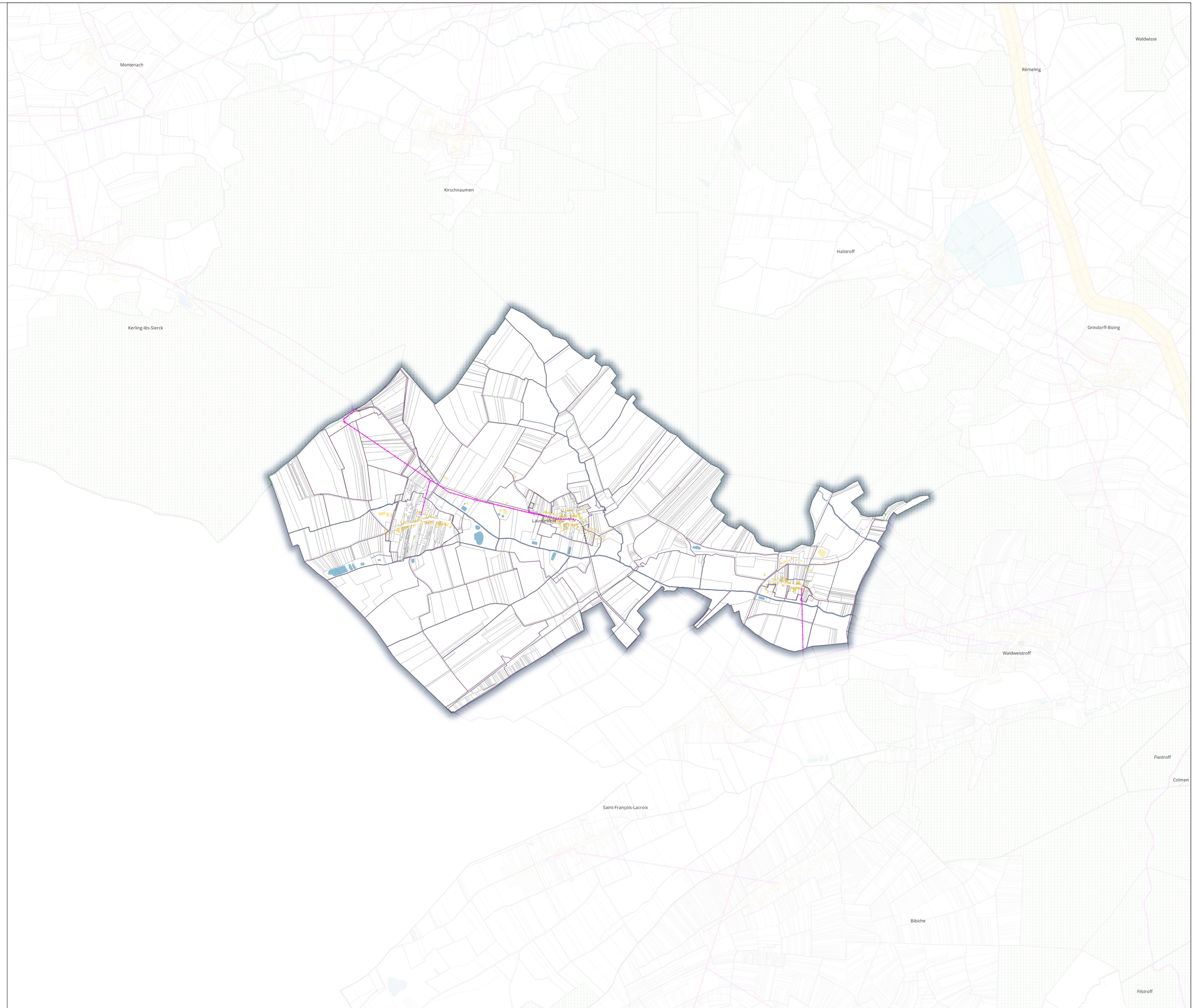

Département de Moselle

PLUI

ELABORATION DU
PLAN LOCAL D'URBANISME
INTERCOMMUNAL

Communauté de communes Bouzonvillois - Trois Frontières

Servitudes d'Utilité Publique
Commune de Launstroff

Document conforme à celui annexé
à la délibération du Conseil Communautaire

en date du .....

arrêtant l'élaboration du Plan Local d'Urbanisme
Intercommunal

Le Président

agape LORRAINE NORD
agence d'urbanisme et de développement durable

21/01/2025

Echelle: 1/10000e

0 500 1 000 m

N

Administratif
- Limites communales

Servitudes d'utilité publique (SUP)

AS - SANTE
- AS1-Point de captage

AS1-Zone de protection
- immédiate
- rapprochée

EL - EQUIPEMENT
- EL7-Alignement

I - INDUSTRIE
- I1-Maîtrise de l'urbanisation autour des canalisations
- I3-Canalisation Gaz
- I3-Zone de protection
- I4-Lignes électriques

Info - AGRICULTURE
- Forêt soumise au régime forestier

Les données géographiques des différentes servitudes sont, ici, représentées à titre indicatif. Il est nécessaire de contacter les concessionnaires ou gestionnaires indiqués dans la liste des servitudes

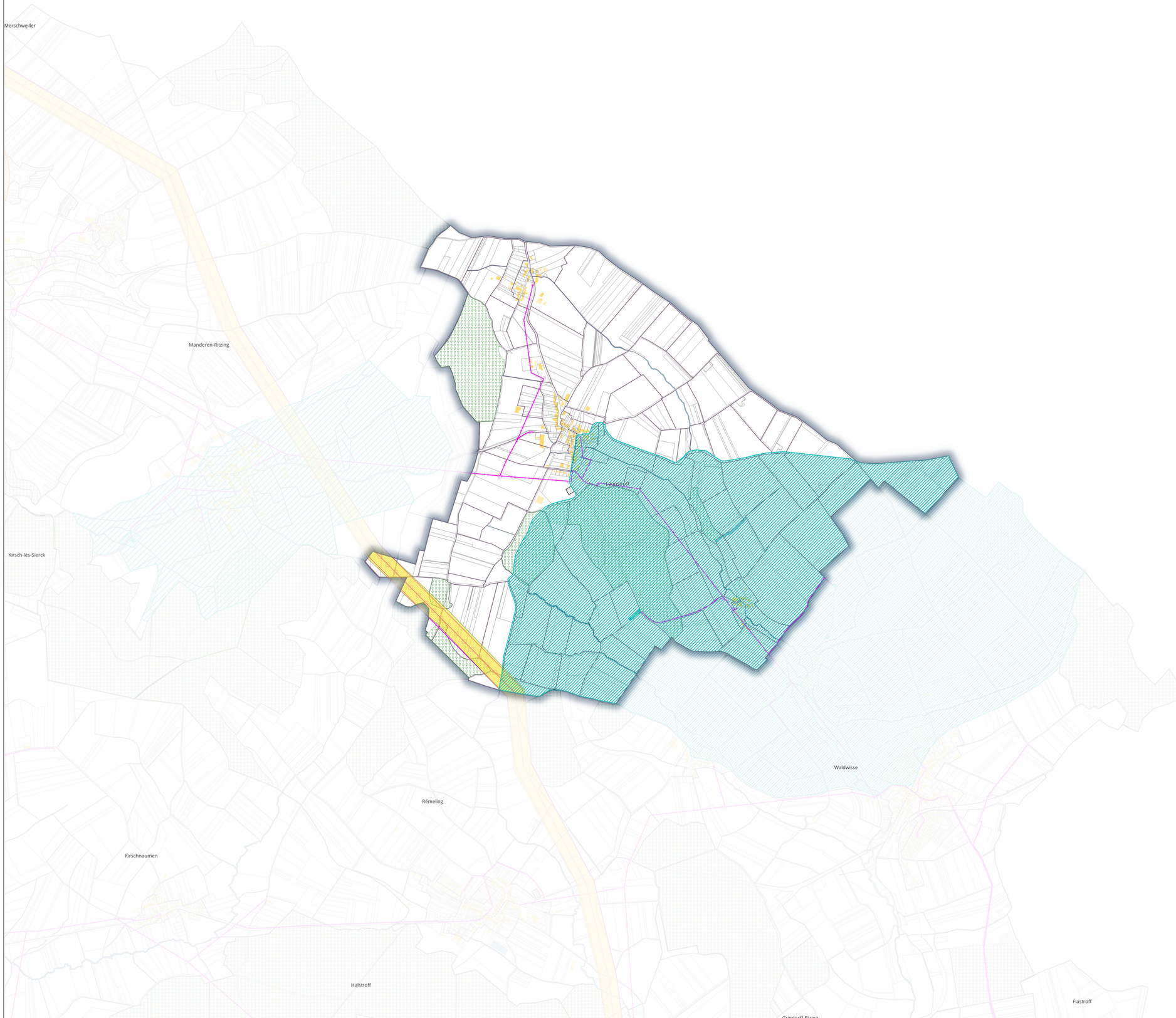

Département de Moselle

PLUI

ELABORATION DU
PLAN LOCAL D'URBANISME
INTERCOMMUNAL

Communauté de communes Bouzonvillois - Trois Frontières

Servitudes d'Utilité Publique
Commune de Manderen-Ritzing

Document conforme à celui annexé
à la délibération du Conseil Communautaire

en date du .....

arrêtant l'élaboration du Plan Local d'Urbanisme
Intercommunal

Le Président

agape LORRAINE NORD
agence d'urbanisme et de développement durable

21/01/2025

Echelle: 1/10000e

0 500 1 000 m

N

Administratif

- Limites communales

Servitudes d'utilité publique (SUP)

AC - CULTURE

- AC1-Monuments générateurs
- AC1-Périmètres de protection

AS - SANTE

- AS1-Point de captage

AS1-Zone de protection

- immédiate
- rapprochée
- éloignée

EL - EQUIPEMENT

- EL7-Alignement

I - INDUSTRIE

- I1-Maîtrise de l'urbanisation autour des canalisations
- I3-Canalisation Gaz
- I3-Zone de protection
- I4-Lignes électriques

Info - AGRICULTURE

- Forêt soumise au régime forestier

Les données géographiques des différentes servitudes sont, ici, représentées à titre indicatif. Il est nécessaire de contacter les concessionnaires ou gestionnaires indiqués dans la liste des servitudes

Département de Moselle

PLUI

ELABORATION DU
PLAN LOCAL D'URBANISME
INTERCOMMUNAL

Communauté de communes Bouzonvillois - Trois Frontières

Servitudes d'Utilité Publique
Commune de Menskirch

Document conforme à celui annexé
à la délibération du Conseil Communautaire

en date du .....

arrêtant l'élaboration du Plan Local d'Urbanisme
Intercommunal

Le Président

agape LORRAINE NORD
agence d'urbanisme et de développement durable

21/01/2025

Echelle: 1/10000e

0 — 500 — 1 000 m

N

Administratif

- **Limites communales**

Servitudes d'utilité publique (SUP)

AR-DEFENSE

- **AR5-Fortifications et ouvrages militaires**

I - INDUSTRIE

- **I4-Lignes électriques**
- **I4-Périmètre de protection**

Info - AGRICULTURE

- **Forêt soumise au régime forestier**

Les données géographiques des différentes servitudes sont, ici, représentées à titre indicatif. Il est nécessaire de contacter les concessionnaires ou gestionnaires indiqués dans la liste des servitudes

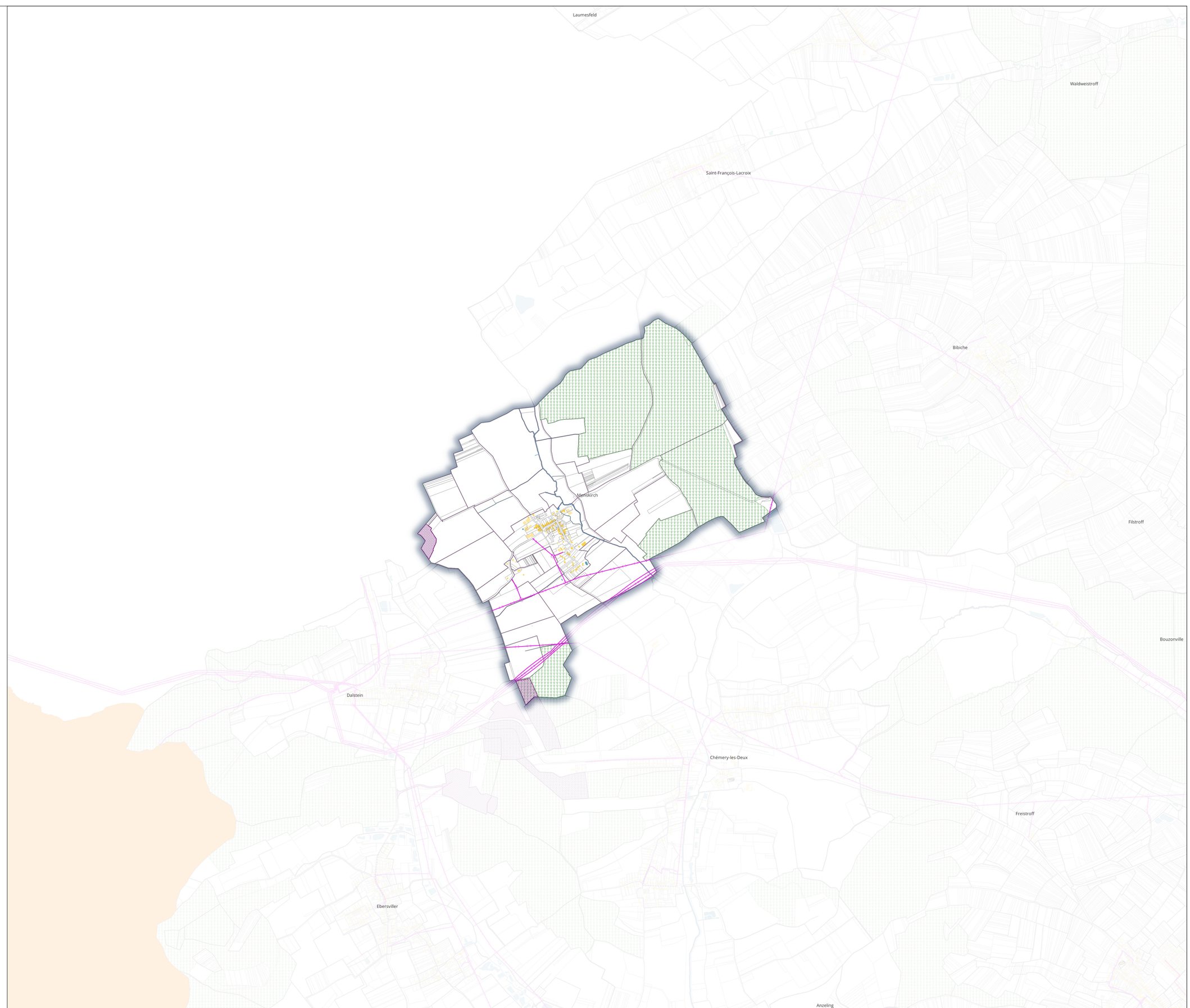

Département de Moselle

PLUI

ELABORATION DU
PLAN LOCAL D'URBANISME
INTERCOMMUNAL

Communauté de communes Bouzonvillois - Trois Frontières

Servitudes d'Utilité Publique
Commune de Merschweiller

Document conforme à celui annexé
à la délibération du Conseil Communautaire

en date du .....

arrêtant l'élaboration du Plan Local d'Urbanisme
Intercommunal

Le Président

agape LORRAINE NORD
agence d'urbanisme et de développement durable

21/01/2025

Echelle: 1/10000e

0 500 1 000 m

N

Administratif

- Limites communales

Servitudes d'utilité publique (SUP)

AC - CULTURE

- AC1-Périmètres de protection

AS - SANTE

- AS1-Point de captage

AS1-Zone de protection

- immédiate
- rapprochée
- éloignée

I - INDUSTRIE

- I1-Maîtrise de l'urbanisation autour des canalisations
- I3-Canalisation Gaz
- I3-Zone de protection
- I4-Lignes électriques

Info - AGRICULTURE

- Forêt soumise au régime forestier

Les données géographiques des différentes servitudes sont, ici, représentées à titre indicatif. Il est nécessaire de contacter les concessionnaires ou gestionnaires indiqués dans la liste des servitudes

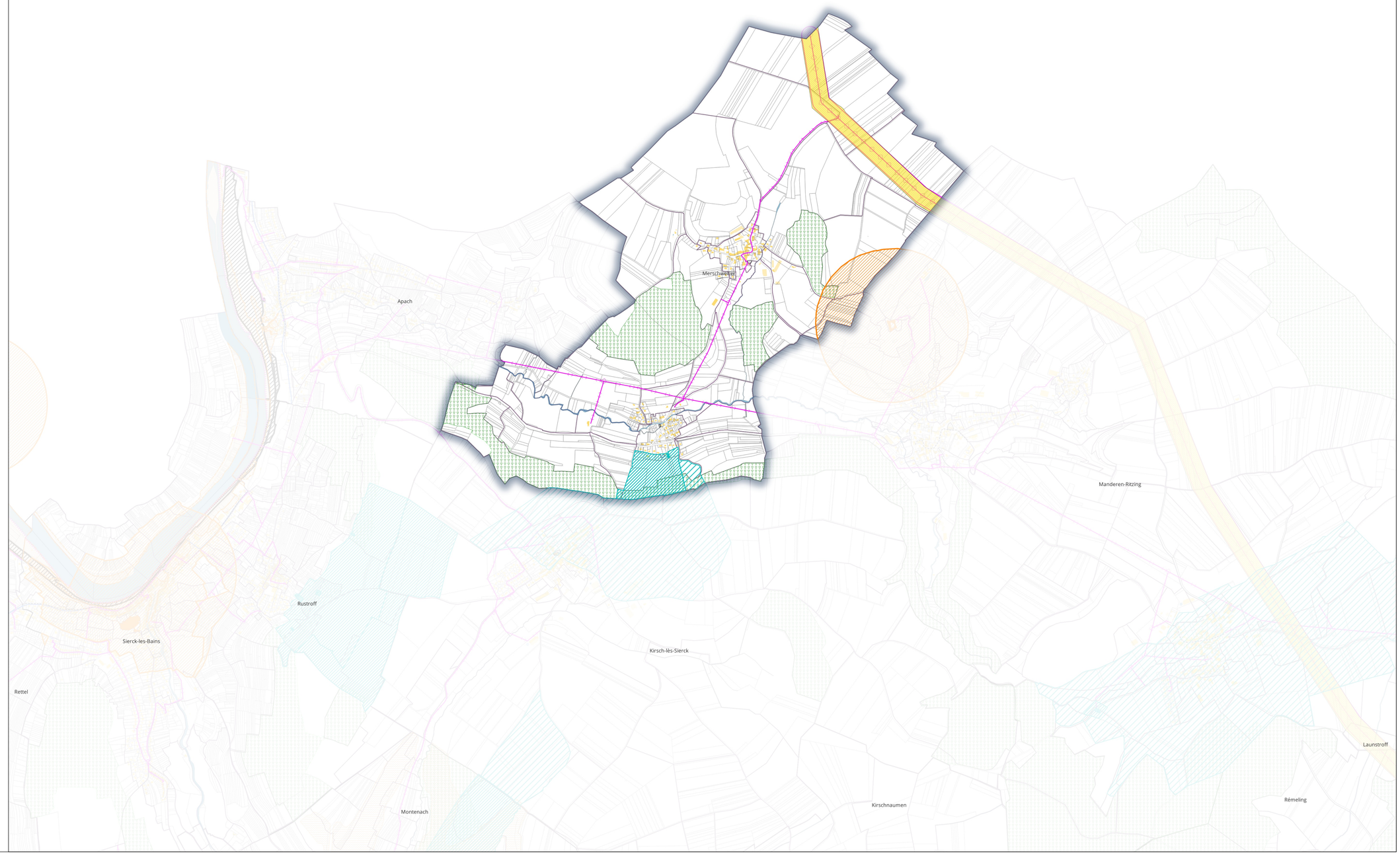

Département de Moselle

PLUI

ELABORATION DU
PLAN LOCAL D'URBANISME
INTERCOMMUNAL

Communauté de communes Bouzonvillois - Trois Frontières

Servitudes d'Utilité Publique
Commune de Montenach

Document conforme à celui annexé
à la délibération du Conseil Communautaire

en date du .....

arrêtant l'élaboration du Plan Local d'Urbanisme Intercommunal

Le Président

agape LORRAINE NORD
agence d'urbanisme et de développement durable

21/01/2025

Echelle: 1/10000e

0 500 1 000 m

N

Administratif

- Limites communales

Servitudes d'utilité publique (SUP)

AC - CULTURE

- AC1-Périmètres de protection
- AC3-Réserves naturelles

AS - SANTE

- AS1-Point de captage

AS1-Zone de protection

- immédiate
- rapprochée

I - INDUSTRIE

- I4-Lignes électriques

Info - AGRICULTURE

- Forêt soumise au régime forestier

Les données géographiques des différentes servitudes sont, ici, représentées à titre indicatif. Il est nécessaire de contacter les concessionnaires ou gestionnaires indiqués dans la liste des servitudes

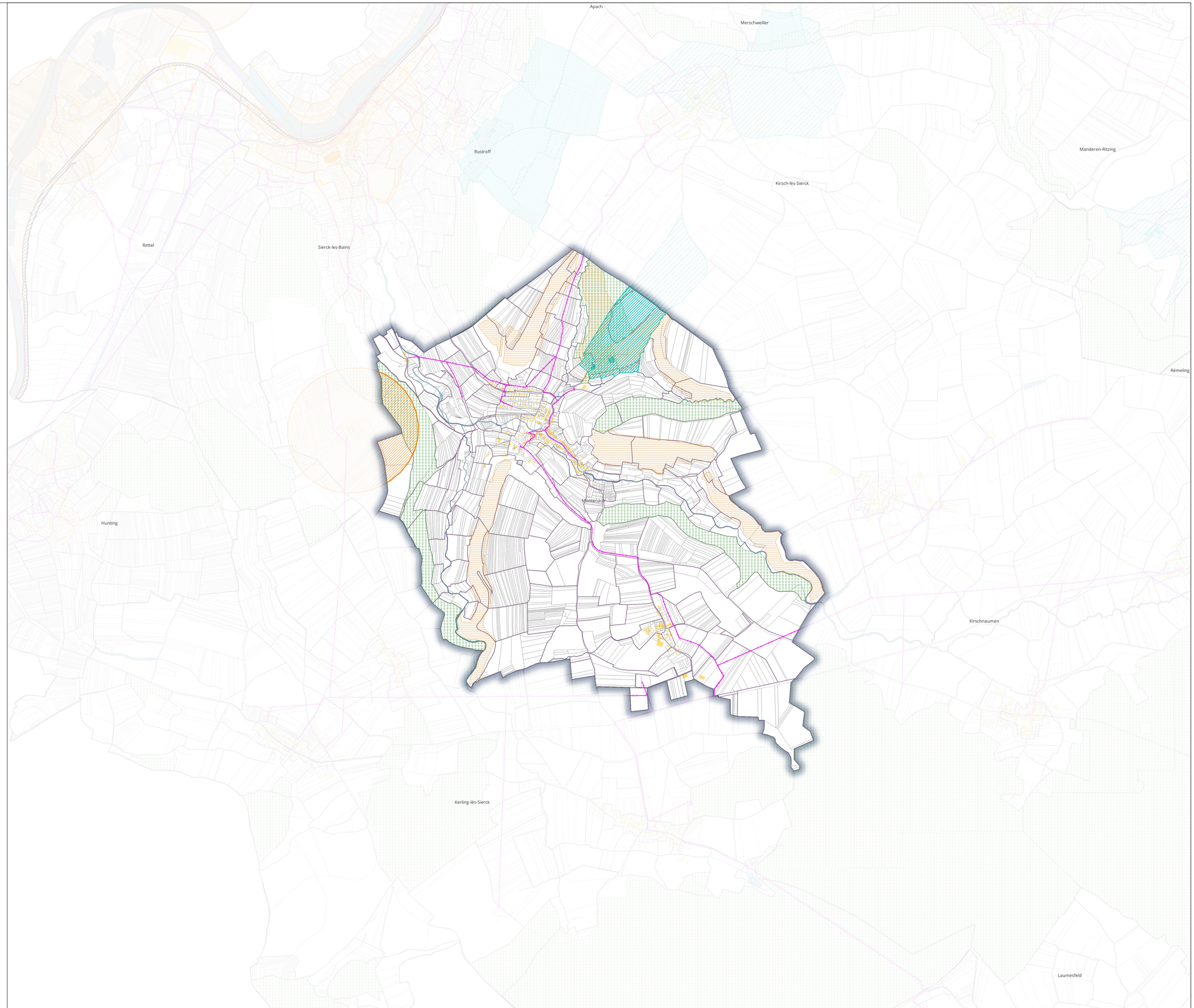

Département de Moselle

PLUI

ELABORATION DU
PLAN LOCAL D'URBANISME
INTERCOMMUNAL

Communauté de communes Bouzonvillois - Trois Frontières

Servitudes d'Utilité Publique
Commune de Neunkirchen-les-Bouzonville

Document conforme à celui annexé
à la délibération du Conseil Communautaire

en date du .....

arrêtant l'élaboration du Plan Local d'Urbanisme
Intercommunal

Le Président

agape LORRAINE NORD
agence d'urbanisme et de développement durable

21/01/2025

Echelle: 1/10000e

0 500 1 000 m

N

Administratif

- Limites communales

Servitudes d'utilité publique (SUP)

EL - EQUIPEMENT

- EL7-Alignement

I - INDUSTRIE

- I1-Maîtrise de l'urbanisation autour des canalisations
- I3-Canalisation Gaz
- I3-Zone de protection
- I4-Lignes électriques

Info - AGRICULTURE

- Forêt soumise au régime forestier

Les données géographiques des différentes servitudes sont, ici, représentées à titre indicatif. Il est nécessaire de contacter les concessionnaires ou gestionnaires indiqués dans la liste des servitudes

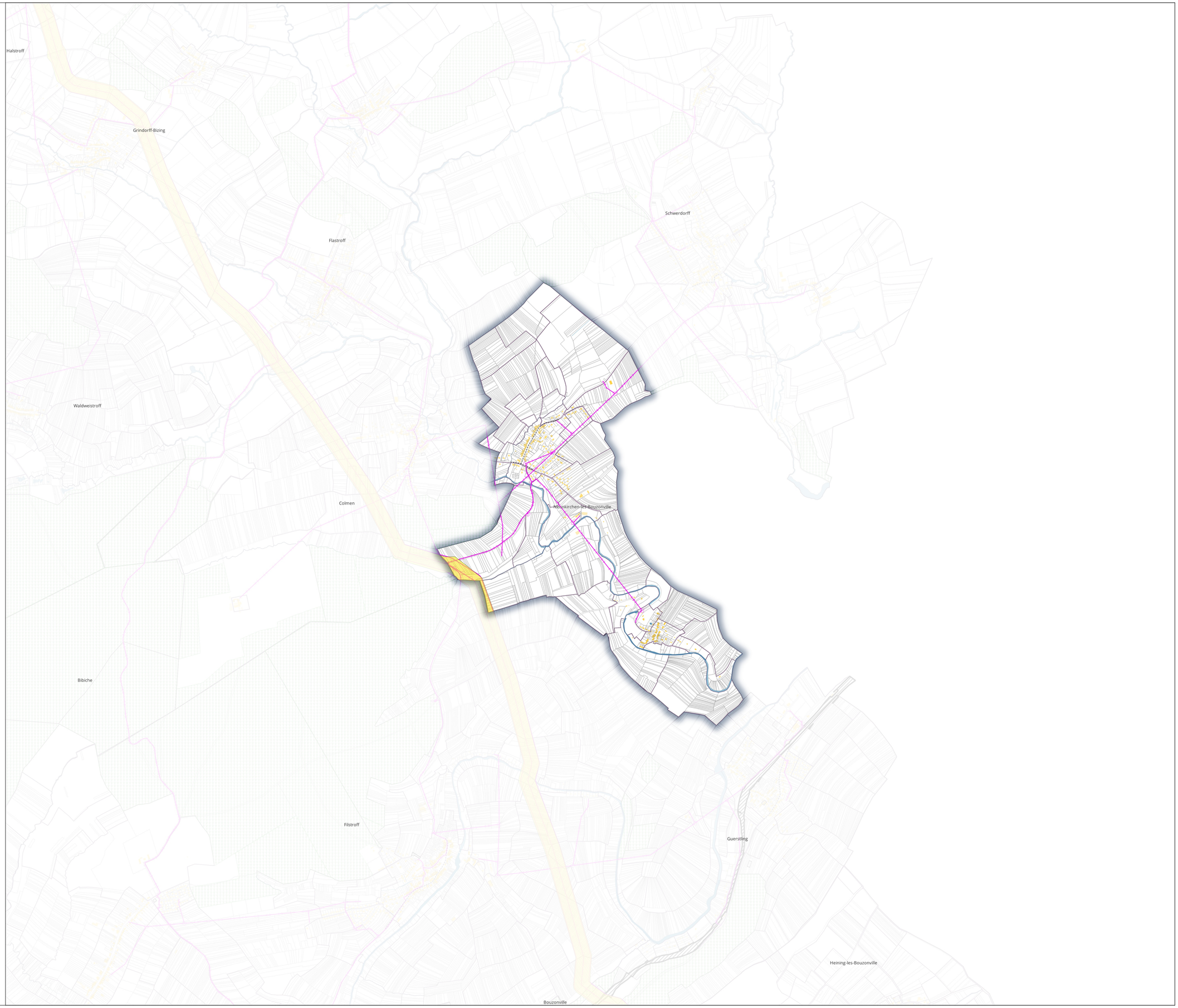

Département de Moselle

PLUI

ELABORATION DU
PLAN LOCAL D'URBANISME
INTERCOMMUNAL

Communauté de communes Bouzonvillois - Trois Frontières

Servitudes d'Utilité Publique
Commune de Rémelfang

Document conforme à celui annexé
à la délibération du Conseil Communautaire

en date du .....

arrêtant l'élaboration du Plan Local d'Urbanisme
Intercommunal

Le Président

agape LORRAINE NORD
agence d'urbanisme et de développement durable

21/01/2025

Echelle: 1/10000e

0 — 500 — 1 000 m

N

Administratif

- Limites communales

Servitudes d'utilité publique (SUP)

AC - CULTURE

- AC1-Périmètres de protection

I - INDUSTRIE

- I1-Maîtrise de l'urbanisation autour des canalisations
- I3-Canalisation Gaz
- I3-Zone de protection
- I4-Lignes électriques
- I4-Périmètre de protection

Info - AGRICULTURE

- Forêt soumise au régime forestier

Les données géographiques des différentes servitudes sont, ici, représentées à titre indicatif. Il est nécessaire de contacter les concessionnaires ou gestionnaires indiqués dans la liste des servitudes

Département de Moselle

PLUI

ELABORATION DU
PLAN LOCAL D'URBANISME
INTERCOMMUNAL

Communauté de communes Bouzonvillois - Trois Frontières

Servitudes d'Utilité Publique
Commune de Rémeling

Document conforme à celui annexé
à la délibération du Conseil Communautaire

en date du .....

arrêtant l'élaboration du Plan Local d'Urbanisme
Intercommunal

Le Président

agape LORRAINE NORD
agence d'urbanisme et de développement durable

21/01/2025

Echelle: 1/10000e

0 500 1 000 m

N

Administratif

- Limites communales

Servitudes d'utilité publique (SUP)

AS - SANTE

AS1-Zone de protection

- rapprochée
- éloignée

EL - EQUIPEMENT

- EL7-Alignement

I - INDUSTRIE

- I1-Maîtrise de l'urbanisation autour des canalisations
- I3-Canalisation Gaz
- I3-Zone de protection
- I4-Lignes électriques

Info - AGRICULTURE

- Forêt soumise au régime forestier

Les données géographiques des différentes servitudes sont, ici, représentées à titre indicatif. Il est nécessaire de contacter les concessionnaires ou gestionnaires indiqués dans la liste des servitudes

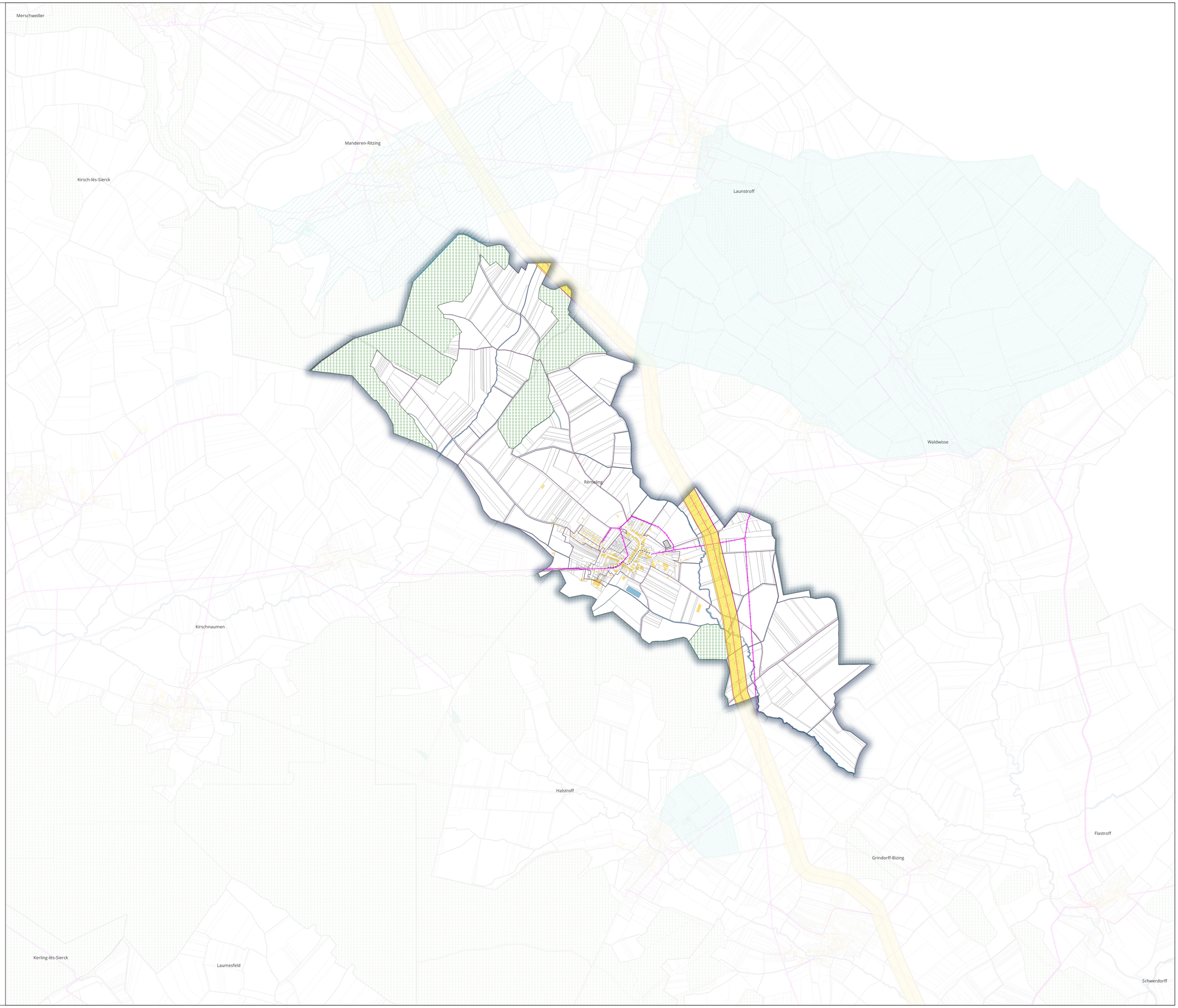

Département de Moselle

PLUI

ELABORATION DU
PLAN LOCAL D'URBANISME
INTERCOMMUNAL

Communauté de communes Bouzonvillois - Trois Frontières

Servitudes d'Utilité Publique
Commune de Rettel

Document conforme à celui annexé
à la délibération du Conseil Communautaire

en date du .....

arrêtant l'élaboration du Plan Local d'Urbanisme
Intercommunal

Le Président

agape LORRAINE NORD
agence d'urbanisme et de développement durable

21/01/2025

Echelle: 1/10000e

0 — 500 — 1 000 m

N

Administratif

- Limites communales

Servitudes d'utilité publique (SUP)

AC - CULTURE

- AC1-Monuments générateurs
- AC1-Périmètres de protection

EL - EQUIPEMENT

- EL7-Alignement

I - INDUSTRIE

- I4-Lignes électriques

PM - RISQUE

- PM1-PPR

PT - TELECOMMUNICATION

- PT3-Réseaux de télécommunications

T - TRANSPORT

- T1-Voie ferrée

Info - AGRICULTURE

- Forêt soumise au régime forestier

Les données géographiques des différentes servitudes sont, ici, représentées à titre indicatif. Il est nécessaire de contacter les concessionnaires ou gestionnaires indiqués dans la liste des servitudes

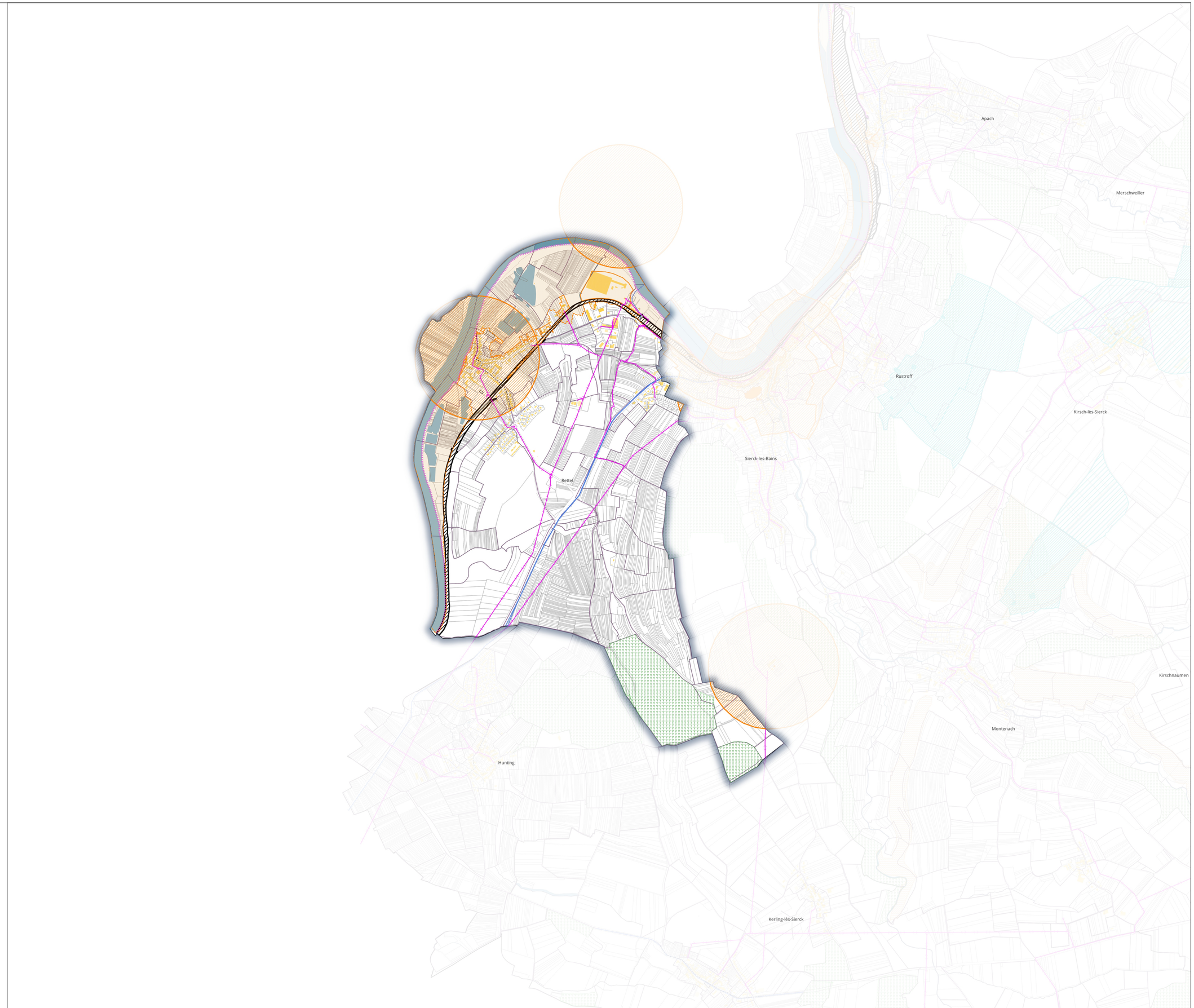

Département de Moselle

PLUI

ELABORATION DU
PLAN LOCAL D'URBANISME
INTERCOMMUNAL

Communauté de communes Bouzonvillois - Trois Frontières

Servitudes d'Utilité Publique
Commune de Rustroff

Document conforme à celui annexé
à la délibération du Conseil Communautaire

en date du .....

arrêtant l'élaboration du Plan Local d'Urbanisme
Intercommunal

Le Président

agape LORRAINE NORD
agence d'urbanisme et de développement durable

21/01/2025

Echelle: 1/10000e

0 500 1 000 m

N

Administratif

Limites communales

Servitudes d'utilité publique (SUP)

AC - CULTURE

AC1-Périmètres de protection

AS - SANTE

AS1-Point de captage

AS1-Zone de protection

immédiate

rapprochée

EL - EQUIPEMENT

EL7-Alignement

I - INDUSTRIE

I4-Lignes électriques

PM - RISQUE

PM1-PPR

PT - TELECOMMUNICATION

PT3-Réseaux de télécommunications

T - TRANSPORT

T1-Voie ferrée

Info - AGRICULTURE

Forêt soumise au régime forestier

Les données géographiques des différentes servitudes sont, ici, représentées à titre indicatif. Il est nécessaire de contacter les concessionnaires ou gestionnaires indiqués dans la liste des servitudes

Département de Moselle

PLUI

ELABORATION DU
PLAN LOCAL D'URBANISME
INTERCOMMUNAL

Communauté de communes Bouzonvillois - Trois Frontières

Servitudes d'Utilité Publique
Commune de Saint-François-Lacroix

Document conforme à celui annexé
à la délibération du Conseil Communautaire

en date du .....

arrêtant l'élaboration du Plan Local d'Urbanisme Intercommunal

Le Président

agape LORRAINE NORD
agence d'urbanisme et de développement durable

21/01/2025

Echelle: 1/10000e

0 500 1 000 m

N

Administratif

Limites communales

Servitudes d'utilité publique (SUP)

EL - EQUIPEMENT

EL7-Alignement

I - INDUSTRIE

I4-Lignes électriques

Info - AGRICULTURE

Forêt soumise au régime forestier

Les données géographiques des différentes servitudes sont, ici, représentées à titre indicatif. Il est nécessaire de contacter les concessionnaires ou gestionnaires indiqués dans la liste des servitudes

Département de Moselle

PLUI

ELABORATION DU
PLAN LOCAL D'URBANISME
INTERCOMMUNAL

Communauté de communes Bouzonvillois - Trois Frontières

Servitudes d'Utilité Publique
Commune de Schwerdorff

Document conforme à celui annexé
à la délibération du Conseil Communautaire

en date du .....

arrêtant l'élaboration du Plan Local d'Urbanisme
Intercommunal

Le Président

agape LORRAINE NORD
agence d'urbanisme et de développement durable

21/01/2025

Echelle: 1/10000e

0 — 500 — 1 000 m

N

Administratif

Limites communales

Servitudes d'utilité publique (SUP)

EL - EQUIPEMENT

EL7-Alignement

I - INDUSTRIE

I4-Lignes électriques

Info - AGRICULTURE

Forêt soumise au régime forestier

Les données géographiques des différentes servitudes sont, ici, représentées à titre indicatif. Il est nécessaire de contacter les concessionnaires ou gestionnaires indiqués dans la liste des servitudes

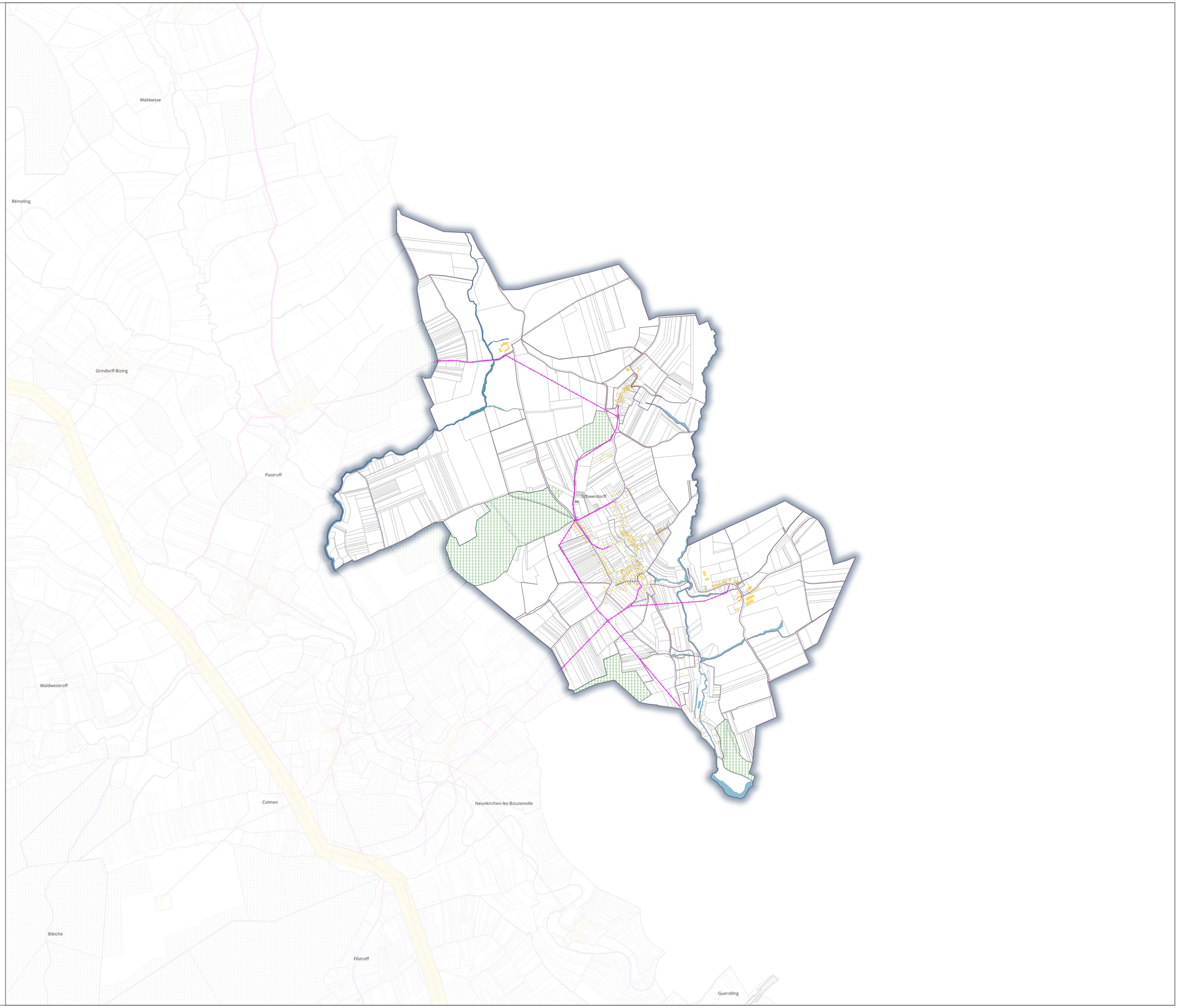

Département de Moselle

PLUI

ELABORATION DU
PLAN LOCAL D'URBANISME
INTERCOMMUNAL

Communauté de communes Bouzonvillois - Trois Frontières

Servitudes d'Utilité Publique
Commune de Sierck-les-Bains

Document conforme à celui annexé
à la délibération du Conseil Communautaire

en date du .....

arrêtant l'élaboration du Plan Local d'Urbanisme
Intercommunal

Le Président

agape LORRAINE NORD
agence d'urbanisme et de développement durable

21/01/2025

Echelle: 1/10000e

0 500 1 000 m

N

Administratif

Limites communales

Servitudes d'utilité publique (SUP)

AC - CULTURE

AC1-Monuments générateurs

AC1-Périmètres de protection

EL - EQUIPEMENT

EL7-Alignement

I - INDUSTRIE

I4-Lignes électriques

PM - RISQUE

PM1-PPR

PT - TELECOMMUNICATION

PT3-Réseaux de télécommunications

T - TRANSPORT

T1-Voie ferrée

Info - AGRICULTURE

Forêt soumise au régime forestier

Les données géographiques des différentes servitudes sont, ici, représentées à titre indicatif. Il est nécessaire de contacter les concessionnaires ou gestionnaires indiqués dans la liste des servitudes

Département de Moselle

PLUI

ELABORATION DU
PLAN LOCAL D'URBANISME
INTERCOMMUNAL

Communauté de communes Bouzonvillois - Trois Frontières

Servitudes d'Utilité Publique
Commune de Vaudreching

Document conforme à celui annexé
à la délibération du Conseil Communautaire

en date du .....

arrêtant l'élaboration du Plan Local d'Urbanisme
Intercommunal

Le Président

agape LORRAINE NORD
agence d'urbanisme et de développement durable

21/01/2025

Echelle: 1/10000e

0 500 1 000 m

N

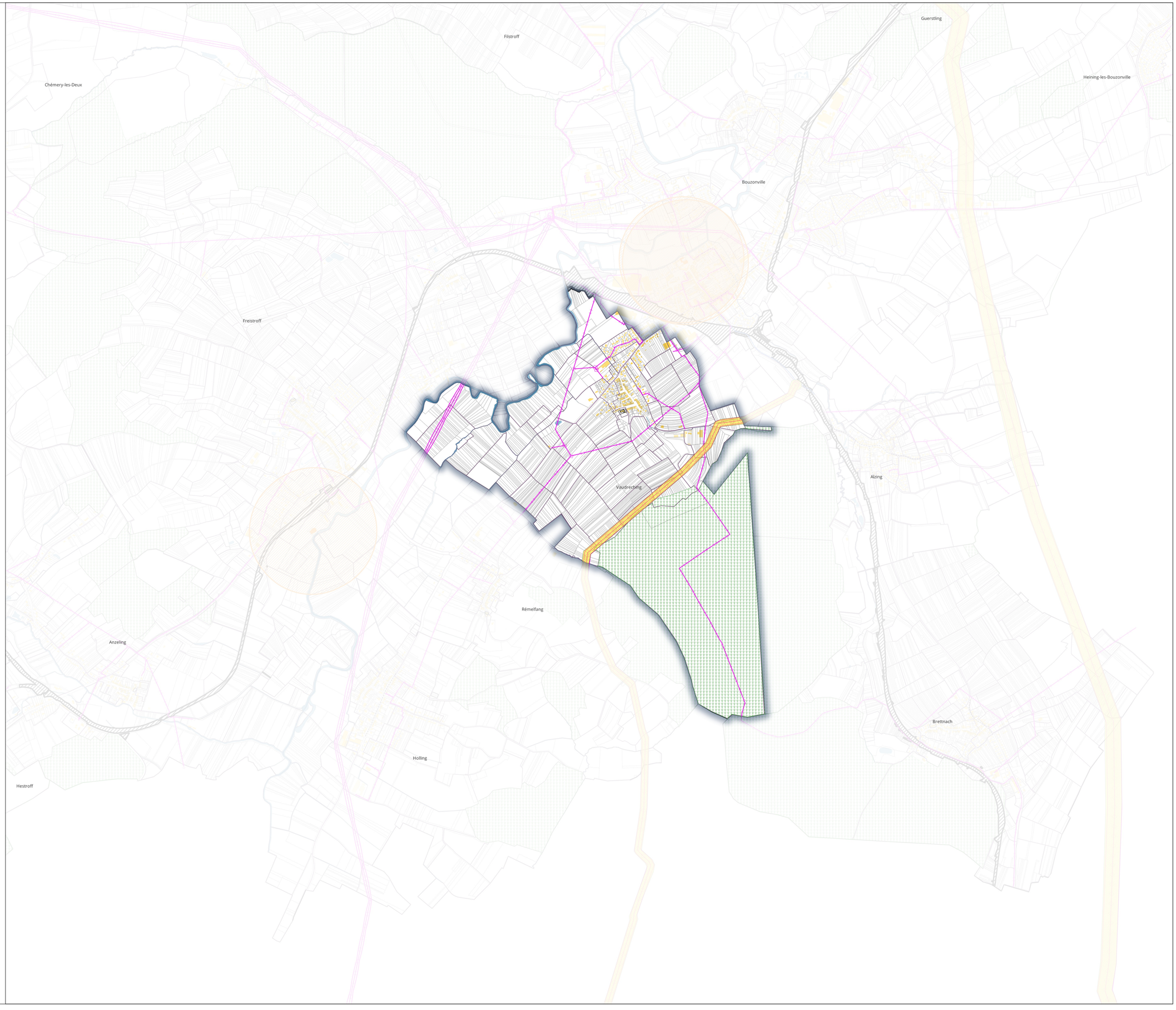

Administratif

- Limites communales

Servitudes d'utilité publique (SUP)

I - INDUSTRIE

- I1-Maîtrise de l'urbanisation autour des canalisations
- I3-Canalisation Gaz
- I3-Zone de protection
- I4-Lignes électriques
- I4-Périmètre de protection

T - TRANSPORT

- T1-Voie ferrée

Info - AGRICULTURE

- Forêt soumise au régime forestier

Les données géographiques des différentes servitudes sont, ici, représentées à titre indicatif. Il est nécessaire de contacter les concessionnaires ou gestionnaires indiqués dans la liste des servitudes

Département de Moselle

PLUI

ELABORATION DU
PLAN LOCAL D'URBANISME
INTERCOMMUNAL

Communauté de communes Bouzonvillois - Trois Frontières

Servitudes d'Utilité Publique
Commune de Waldweistroff

Document conforme à celui annexé
à la délibération du Conseil Communautaire

en date du .....

arrêtant l'élaboration du Plan Local d'Urbanisme
Intercommunal

Le Président

agape LORRAINE NORD
agence d'urbanisme et de développement durable

21/01/2025

Echelle: 1/10000e

0 500 1 000 m

N

Administratif

Limites communales

Servitudes d'utilité publique (SUP)

I - INDUSTRIE

I4-Lignes électriques

Info - AGRICULTURE

Forêt soumise au régime forestier

Les données géographiques des différentes servitudes sont, ici, représentées à titre indicatif. Il est nécessaire de contacter les concessionnaires ou gestionnaires indiqués dans la liste des servitudes

Département de Moselle

PLUI

ELABORATION DU
PLAN LOCAL D'URBANISME
INTERCOMMUNAL

Communauté de communes Bouzonvillois - Trois Frontières

Servitudes d'Utilité Publique
Commune de Waldwisse

Document conforme à celui annexé
à la délibération du Conseil Communautaire

en date du .....

arrêtant l'élaboration du Plan Local d'Urbanisme Intercommunal

Le Président

agape LORRAINE NORD
agence d'urbanisme et de développement durable

21/01/2025

Echelle: 1/10000e

0 500 1 000 m

N

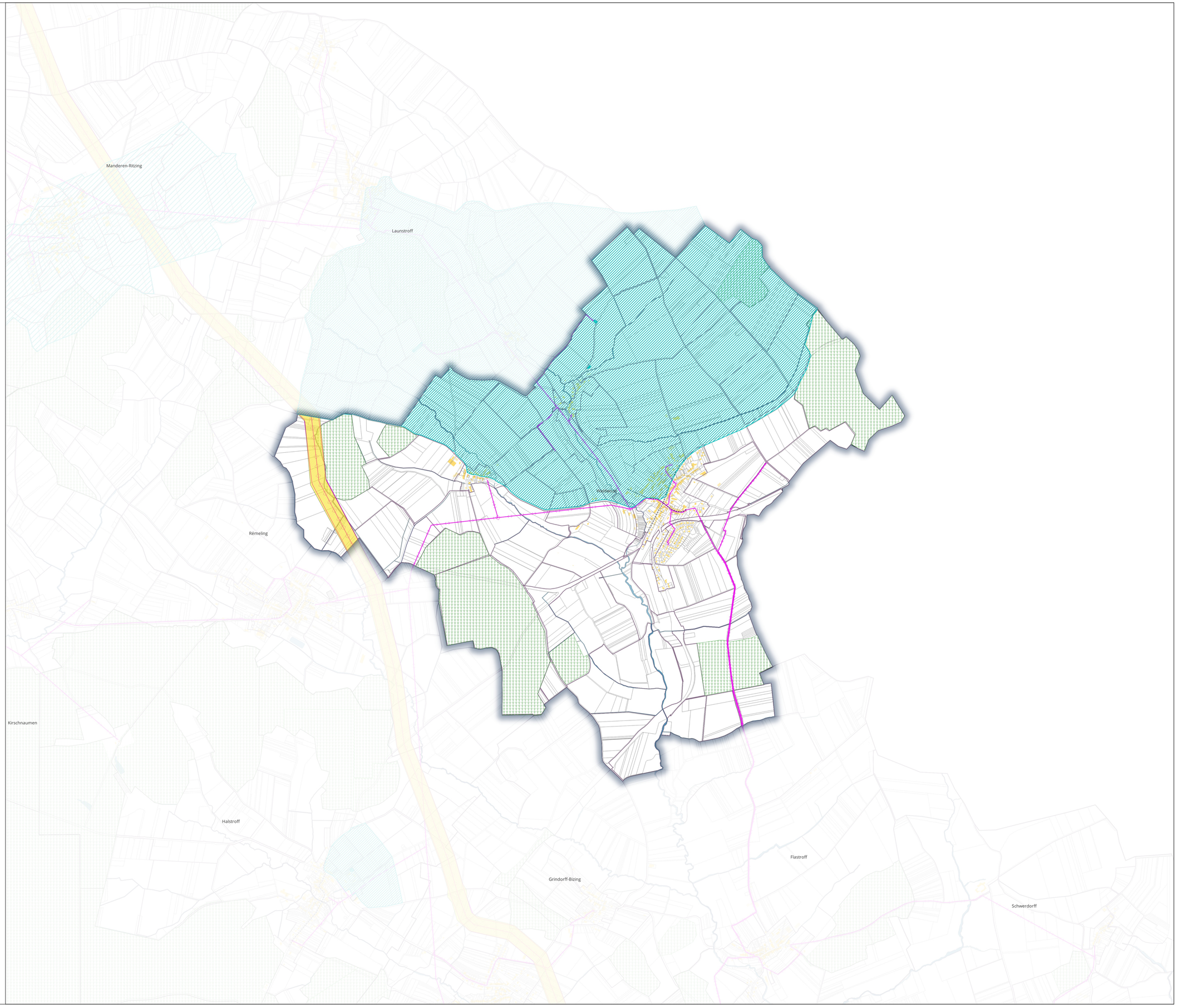

Administratif
- Limites communales

Servitudes d'utilité publique (SUP)

AS - SANTE
- AS1-Point de captage

AS1-Zone de protection
- immédiate
- rapprochée

EL - EQUIPEMENT
- EL7-Alignement

I - INDUSTRIE
- I1-Maîtrise de l'urbanisation autour des canalisations
- I3-Canalisation Gaz
- I3-Zone de protection
- I4-Lignes électriques

Info - AGRICULTURE
- Forêt soumise au régime forestier

Les données géographiques des différentes servitudes sont, ici, représentées à titre indicatif. Il est nécessaire de contacter les concessionnaires ou gestionnaires indiqués dans la liste des servitudes