


Carrière de matériaux alluvionnaires CHEVAL GRANULATS
lieux-dits « LES GACQUETS », « BIBIOT » commune de MONTOISON
(26), et lieu-dit « PIERRE BLANCHE » COMMUNE d'AMBONIL (26)

Emprise cadastrale et définition des périmètres du projet

Demande de renouvellement-extension d'autorisation
d'exploiter en application des dispositions de l'article
L.181-1 2°du Code de l'Environnement


Source :
extrait des cartes IGN


 IATE


Avril 2025


N° dossier IE 211511
Echelle : 1/25000


Source :
<https://cadastre.data.gouv.fr/>





 Emprise sollicitée en extension


 Emprise d'autorisation actuelle et sollicitée en renouvellement


 Emprise extraction


 Ligne 225 kV

 Servitude du pylône

 Pylône

 Oléoduc

 Servitude oléoduc

 Limite commune

