



Département du PUY-DE-DÔME

Commune de LEZOUX









## PLAN DE BORNAGE DU LOT A

issu de la division des parcelles AH n° 96-98 et 113

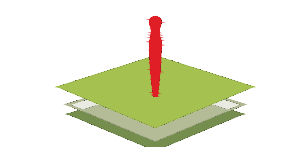
 Lot A : AH n° 137 + 138 + 140 pour une surface mesurée totale de 1320 m<sup>2</sup>  
dont AH n° 137 + 140 pour une surface mesurée constructible de 814 m<sup>2</sup>

 Lot B : AH n° 136 + 139 pour une contenance cadastrale totale de 3358 m<sup>2</sup>

### Légende

|   |  |   |                        |
|---|--|---|------------------------|
|  | Application du plan cadastral (limites non définies) |  | Propriétaire identique |
|  | Limite(s) définie(s)                                 |  | Borne nouvelle         |
|  | Limite(s) nouvelle(s)                                |  | Borne existante        |
|  | Mur privatif   |  | Marque de peinture     |

Attention : ce document ne devra être reproduit qu'en couleur pour conserver sa lisibilité conformément à sa légende, et au format A3 pour être à l'échelle indiquée.



**GEOVAL**  
AU SERVICE DU TERRITOIRE ET DES CITOYENS

GEOMETRES-EXPERTS

3 rue Yves Lamourdedieu - B.P. 70133

63504 ISSOIRE Cedex

TEL:04-73-89-15-75

Email: [issoire@geoval.info](mailto:issoire@geoval.info)

|                        |                    |
|------------------------|--------------------|
| Echelle                | : 1/ 500           |
| Date                   | : 01/10/2021       |
| Mis à jour le          | : 10/11/2021       |
| Référence              | : Y 21.343 - O.F.  |
| Système de coordonnées | : RGF93-CC46 Teria |
| Système d'altitude     | : GPS Base Teria   |

