












## Plan de Prévention des Risques naturels prévisibles Carte des Enjeux n°2 (Nord-Est)

### Commune de THORENS GLIERES



#### Occupation des sols et urbanisation

-  Zones urbanisées (chef lieu)
-  Zones d'activités de loisirs
-  Zones mêlant urbanisation et activités agricoles (pâturages)
-  Zones d'activités agricoles saisonnières (alpages)
-  Zones boisées (exploitation forestière)
-  Zones naturelles de montagne
-  Zones forestières à fonction de protection

#### Infrastructures

-  Etablissements recevant du public (mairie, écoles, ...)
-  Equipements sensibles
-  Hébergements, restauration, commerces (permanents, saisonniers)
-  Zones de loisirs
-  Patrimoine historique

#### Axes de communication

-  Voies de circulation structurantes (routes nationales et départementales)
-  Voies de desserte locale (réseau communal permanent)

