

Envoyé en préfecture le 27/05/2025

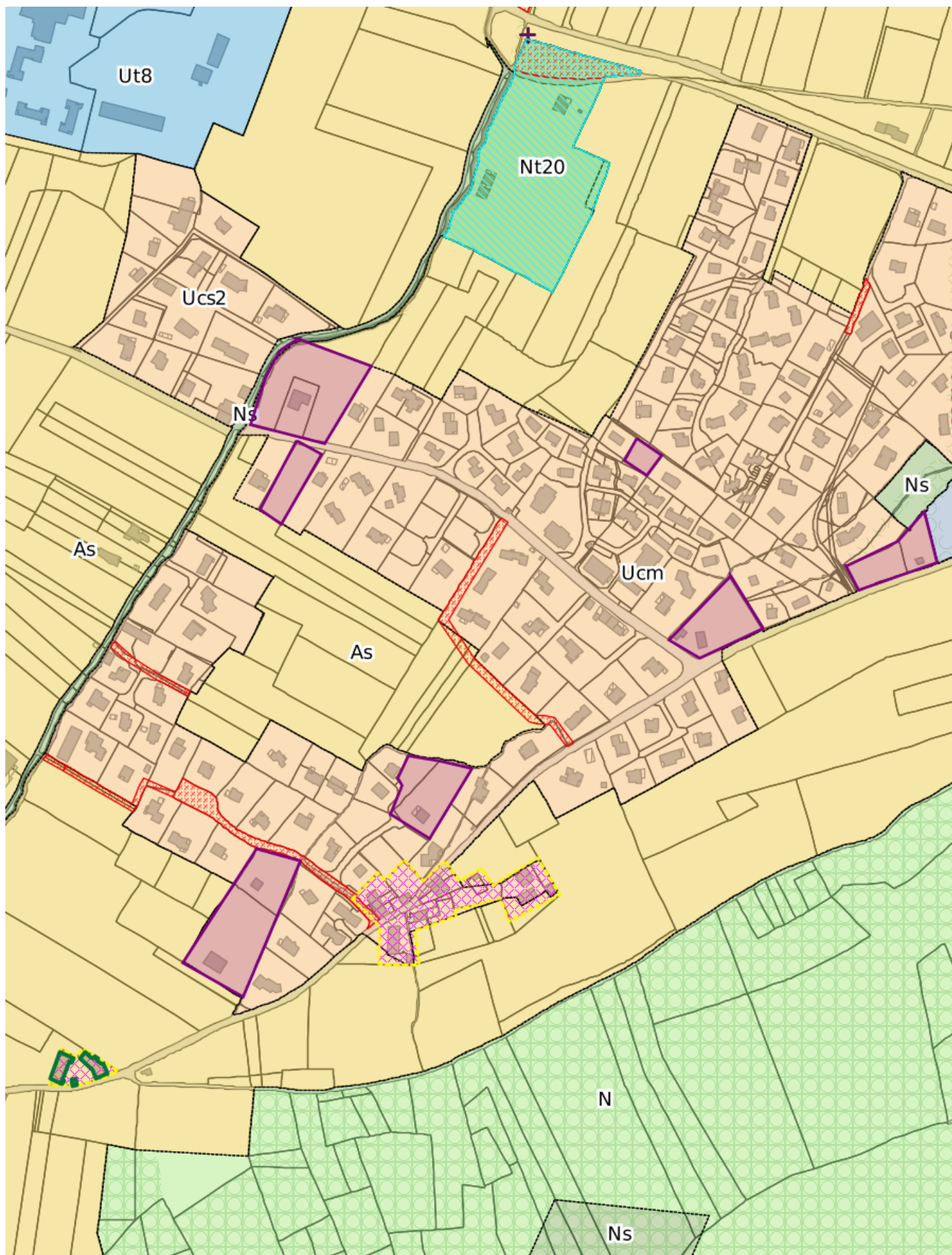
Reçu en préfecture le 27/05/2025

Publié le


ID : 074-217401082-20250526-D20250505-DE





Plan 6 Loi LEMEUR Zone des Perris




Légende


 STECAL

 Espaces boisés classés littoraux


 Espaces boisés classés

 Changement de destination - à jour


Patrimoine ponctuel - à jour


 Croix


Patrimoine surfacique - à jour


 Emplacements réservés - à jour


Zones du PLUi V3-bis


 As


 N


 Nr1


 Ns

 Nt20

 Ucm

 Ucs2


 Ueq


 Ut8


Bâtiments

 Dur

 Léger

 Domaine non cadastré


 Parcelle

 Commune

Envoyé en préfecture le 27/05/2025

Reçu en préfecture le 27/05/2025

Publié le



ID : 074-217401082-20250526-D20250505-DE