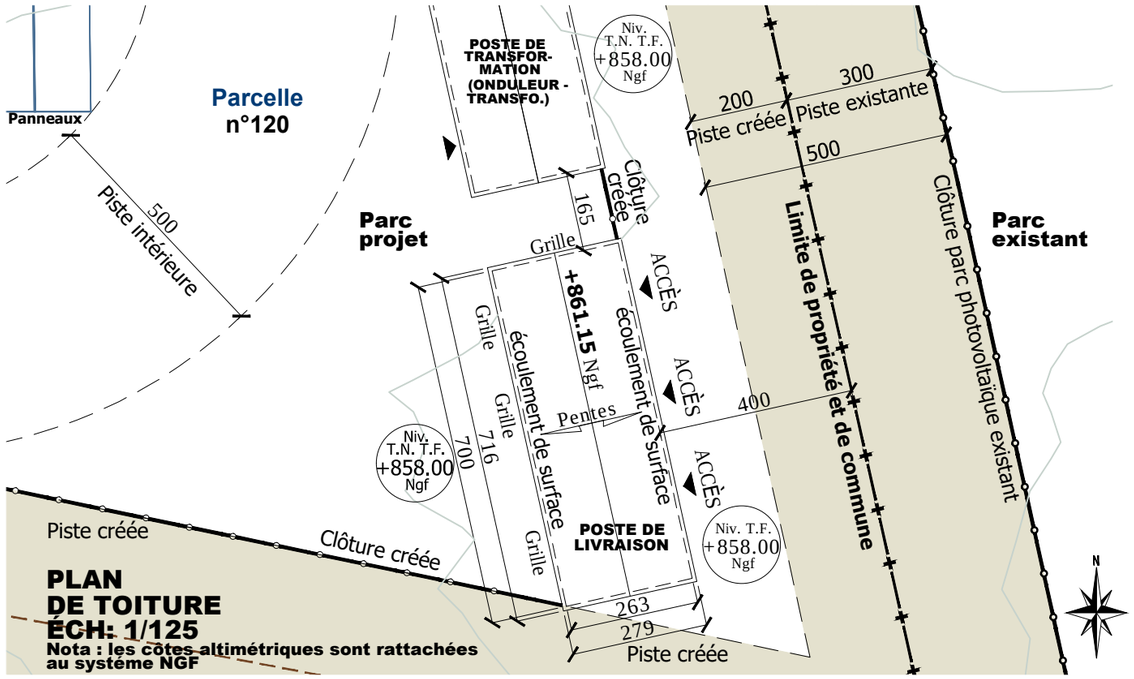

PLAN DE TOITURE
ÉCH: 1/125
Nota : les côtes altimétriques sont rattachées au système NGF

POSTE DE LIVRAISON

Vue vers le nord

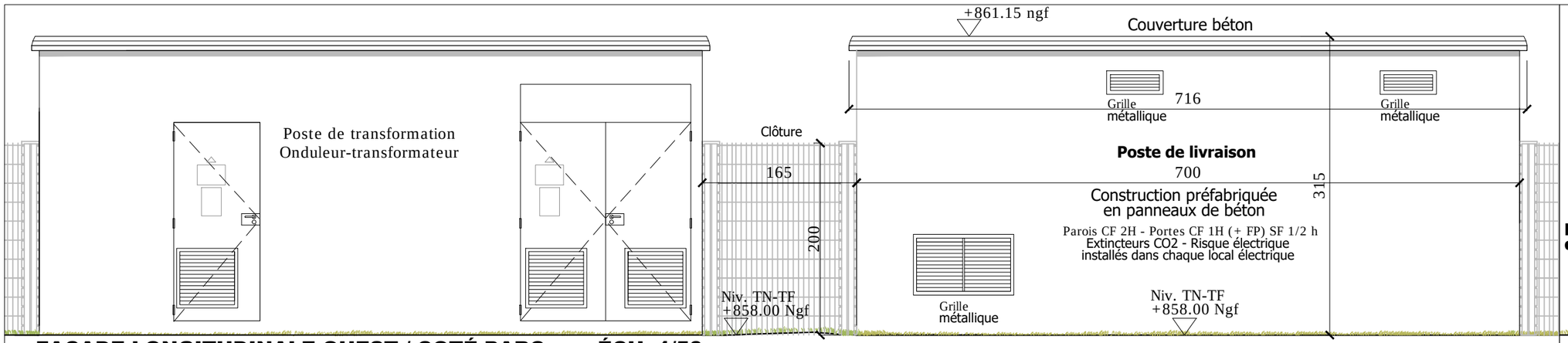

FAÇADE LONGITUDINALE OUEST / COTÉ PARC ÉCH: 1/50

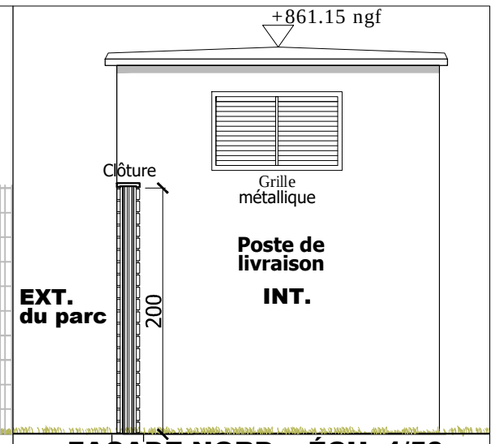

FAÇADE NORD ÉCH: 1/50

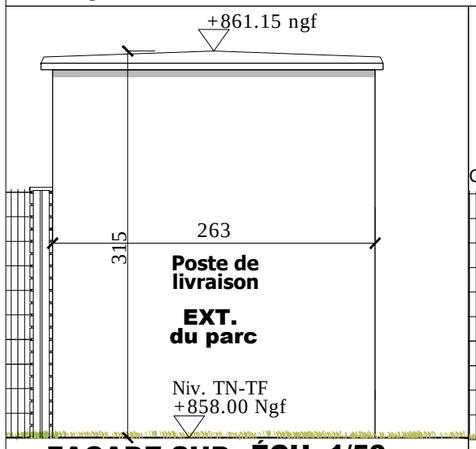

FAÇADE SUD ÉCH: 1/50

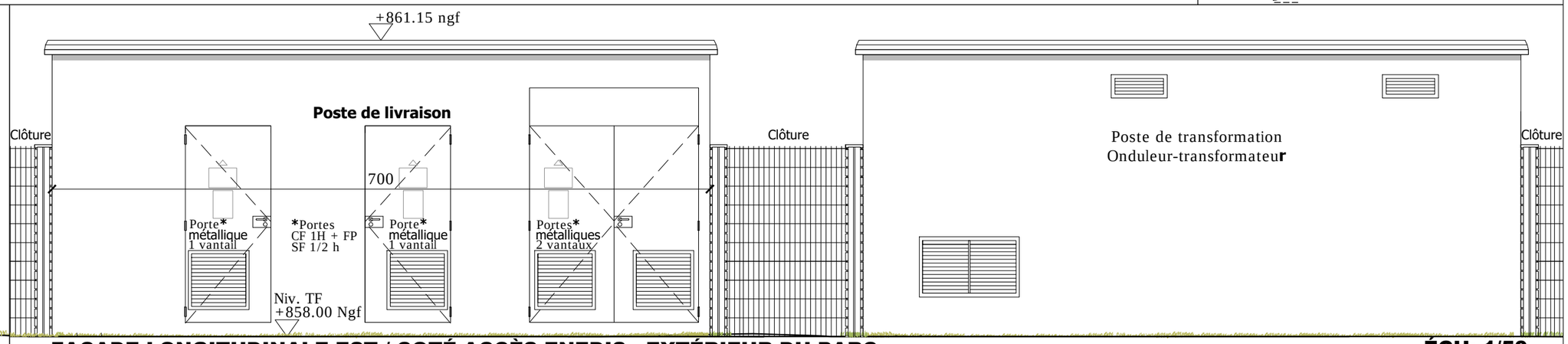

FAÇADE LONGITUDINALE EST / COTÉ ACCÈS ENEDIS - EXTÉRIEUR DU PARC ÉCH: 1/50

Document : PLAN DES FAÇADES POSTE DE LIVRAISON

PIÈCE JOINTE À LA DEMANDE DE PERMIS DE CONSTRUIRE

PC5.1

Adresse : SAINT-TRINIT / DÉPARTEMENT DE VAUCLUSE
Section B / Lieu-dit : Coteau-des-Auboures
Parcelles n°118 & n°120

CRÉATION D'UN PARC PHOTOVOLTAÏQUE

Demandeur : LES AUBOURES

éch : 1/50 - 1/125
date : Nov. 2023