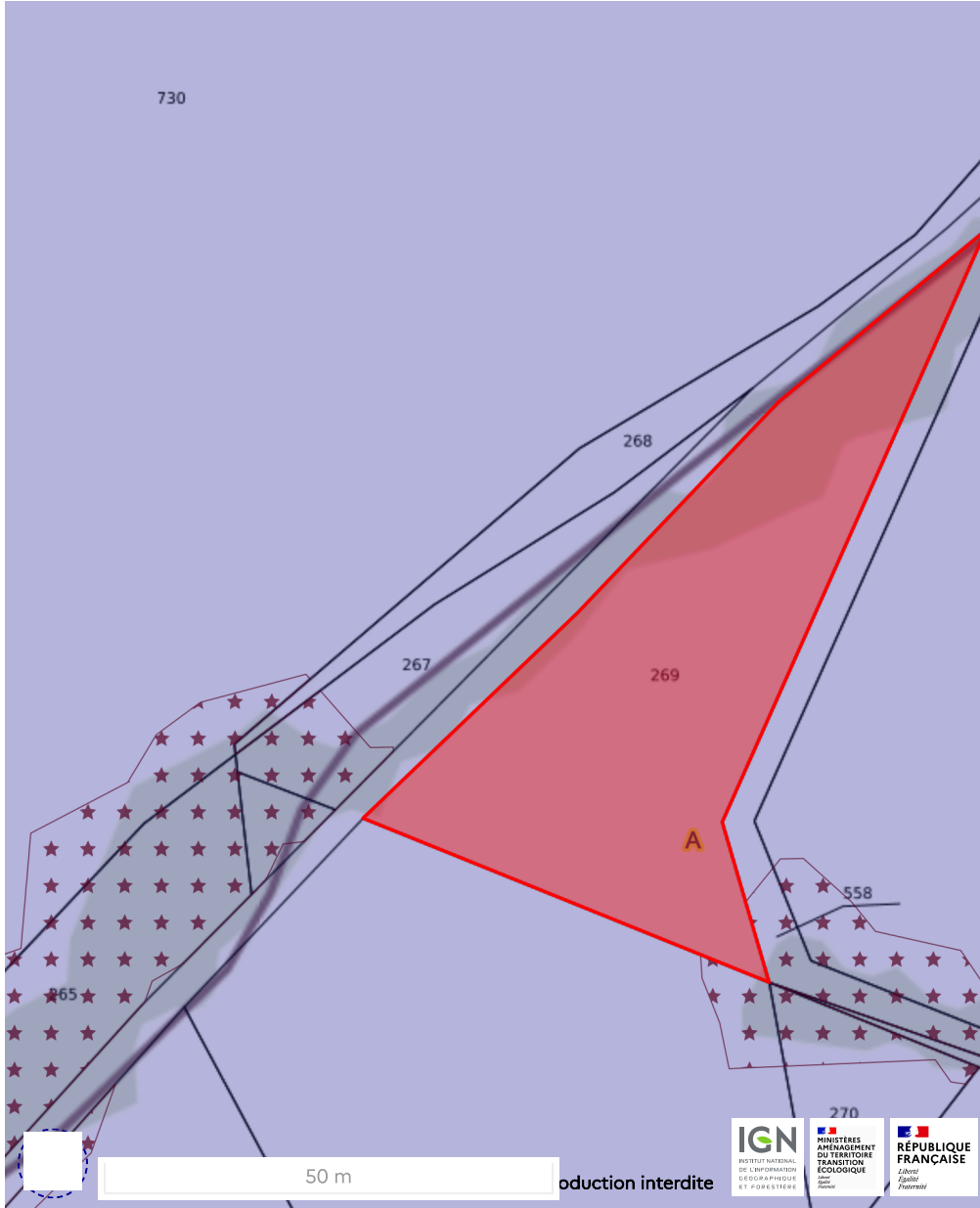


FICHE INFORMATION DÉTAILLÉE D'UNE PARCELLE



Références cadastrales

Département : 64

Commune : Macaye

Code Insee : 64364

Section : 0D


Feuille : 3

Numéro de parcelle : 0269

Contenance : 2369 m²


Légende

Zonage(s)

-  Parcelle classée A
A : Zone agricole

La parcelle est soumise aux dispositions suivantes

Traitement environnemental et paysager

-  Éléments de paysage, (sites et secteurs) à préserver pour des motifs d'ordre écologique
Elements naturels identifiés au titre de l'article L.151-23 du CU

SCHEMA DE COHERENCE TERRITORIALE

-  SCOT AGGLOMERATION BAYONNE ET SUD DES LANDES

NB : Cette fiche a un caractère informatif et ne peut pas être considérée comme un document opposable.

Certaines SUP dites "protégées" n'apparaissent pas à toutes les échelles sur la carte. Pour plus d'informations, consultez la FAQ.