

Département :
PYRENEES ATLANTIQUES

Commune :
HASPAREN

Section : C
Feuille : 000 C 02

Échelle d'origine : 1/2500
Échelle d'édition : 1/5000

Date d'édition : 03/08/2020
(fuseau horaire de Paris)

Coordonnées en projection : RGF93CC43
©2017 Ministère de l'Action et des
Comptes publics


DIRECTION GÉNÉRALE DES FINANCES PUBLIQUES


EXTRAIT DU PLAN CADASTRAL

Le plan visualisé sur cet extrait est géré
par le centre des impôts foncier suivant :
BAYONNE
11 Rue Vauban BP 11 64109
64109 BAYONNE CEDEX
tél. 05.59.44.66.54 -fax 05.59.44.66.21
cdif.bayonne@dgfip.finances.gouv.fr


Cet extrait de plan vous est délivré par :

cadastre.gouv.fr

 Construction existante non représentée

 Coffret EDF

 Poteau EDF

 Projet de construction

