


maître d'ouvrage

**Préfecture
d'Eure-et-Loir**



Établi par :
Bureau systèmes
d'information géographique

**Communauté de communes
TERRES DE PERCHE**

**POINTS DE VIGILANCE
Partie nord**

Date de réalisation : 05 Juin 2023













maître d'oeuvre

**Direction Départementale
des Territoires d'Eure-et-Loir**

Service de la Connaissance
des Territoires et de la Prospective
17, place de la République - CS 40517
28000 CHARTRES CEDEX
tél : 02 37 20 40 60

LEGENDE

Itinéraire PDIPR : Plan départemental des itinéraires de promenade et de randonnée

-  En attente
-  Equestre
-  Pédestre
-  Pédestre-équestre-VTT
-  Pédestre-VTT
-  VTT
-  Conservatoires des espaces naturels
-  ZNIEFF1 : Zones Naturelles d'Intérêt Ecologique Faunistique et Floristique de type 1
-  ZNIEFF2 : Zones Naturelles d'Intérêt Ecologique Faunistique et Floristique de type 2
-  ZICO : Zone Importante pour la Conservation des Oiseaux
-  Parc naturel régional
-  Prairies sensibles

