


maître d'ouvrage

**Préfecture  
d'Eure-et-Loir**



Établi par :  
Bureau systèmes  
d'information géographique

---

**Communauté de communes**

**TERRES DE PERCHE**

---

**PLAN DES CONTRAINTES  
Partie sud**

---

Date de réalisation : 05 Juin 2023

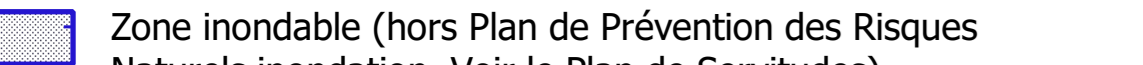



















---

maître d'oeuvre

**Direction Départementale  
des Territoires d'Eure-et-Loir**

Service de la Connaissance  
des Territoires et de la Prospective  
17, place de la République - CS 40517  
28000 CHARTRES CEDEX  
tél : 02 37 20 40 60

**LEGENDE**

-  Zone inondable (hors Plan de Prévention des Risques Naturels inondation. Voir le Plan de Servitudes)
  - Périmètres de protection des points de prélèvement pour l'IAEP (Alimentation en eau potable)**
  -  Non Aedificandi
  -  Protection Immédiate
  -  Protection Rapprochée
  -  Protection Éloignée
  -  Protection des eaux potables et minérales (captage ou source)
  -  Contrainte attachée aux réseaux de télécommunication
  - Cavités :**
  -  carrière
  -  cave
  -  naturelle
  -  ouvrage civil
  - Classement sonore des infrastructures de transports terrestres (routes)**
  -  Catégorie 1
  -  Catégorie 3
  -  Catégorie 4
  - Classement sonore des infrastructures de transports terrestres (voies ferrées)**
  -  Catégorie 2
  -  Catégorie 3
  -  APB : Arrêté de protection de biotope
  -  Réserve biologique
  -  NATURA 2000 SIC : Sites d'Intérêt Communautaire
  -  NATURA 2000 ZPS : Zone de Protection Spéciale
- Nombre d'installations classées soumises à autorisation référencées pour la communauté de communes sur le site <https://www.georisques.gouv.fr> : 8

