







































Zonage :

-  Contours de zone
-  **UB** Zone urbaine bourgs
-  **UBp** Zone urbaine bourgs patrimoniaux
-  **UH** Zone urbaine de faubourgs et villages
-  **UP** Zone urbaine pavillonnaire
-  **UPL** Zone urbaine pavillonnaire secteur de La Loupe
-  **UL** Secteur d'équipements d'intérêt collectif et de services publics
-  **UZ** Zone mixte à dominante d'activités économiques
-  **1AUH** Zone à urbaniser à vocation habitat
-  **1AUZ** Zone à urbaniser à vocation économique
-  **2AU** Secteurs d'urbanisation future
-  **A** Secteur agricole général
-  **Az** Secteur agricole lié aux activités isolées
-  **AEV** STECAL aéroport
-  **N** Secteur naturel général
-  **Nf** Secteur d'activité sylvicole
-  **Nt1** STECAL - Tourisme, mise en valeur du bâti
-  **Nt2** STECAL - Tourisme, mise en valeur du bâti et constructions nouvelles
-  **NI** Secteur naturel de loisirs
-  **NPH** Secteur de développement des énergies photo voltaïques
-  **Nz** STECAL d'activités

Prescriptions :

-  Patrimoine ponctuel protégé (L.151-19)
-  Arbre remarquable à protéger (L.151-23)
-  Mare inventoriée (L.151-23)
-  Bâtiment pouvant faire l'objet d'un changement de destination : habitat (L.151-11)
-  Bâtiment pouvant faire l'objet d'un changement de destination : activité (L.151-11)
-  Bâtiment pouvant faire l'objet d'un changement de destination : hébergement touristique (L.151-11)
-  Cheminement doux (L.151-38)
-  Haies protégées (L.151-23)
-  Petit patrimoine protégé (L.151-19)
-  Patrimoine linéaire à préserver (L.151-19)
-  Patrimoine architectural (L.151-19)
-  Boisement à protéger (L.151-23)
-  Jardin ou espace paysager (L.151-23)
-  Emplacement réservé (L.151-41)
-  Orientation d'Aménagement et de Programmation (L.151-667)
-  Zone humide (L.151-23)
-  Zone Non Aedificandi

Informations :

Limites communales
 A100
 Parcelles cadastrales
 Bâti dur
 Bâti léger

Liste des emplacements réservés :

N°	Désignation	Bénéficiaire	Commune	m²
Absence d'emplacements réservés sur ce territoire				

