

Fiche de renseignement d'urbanisme

Département: COTES-D'ARMOR
Commune: CAULNES

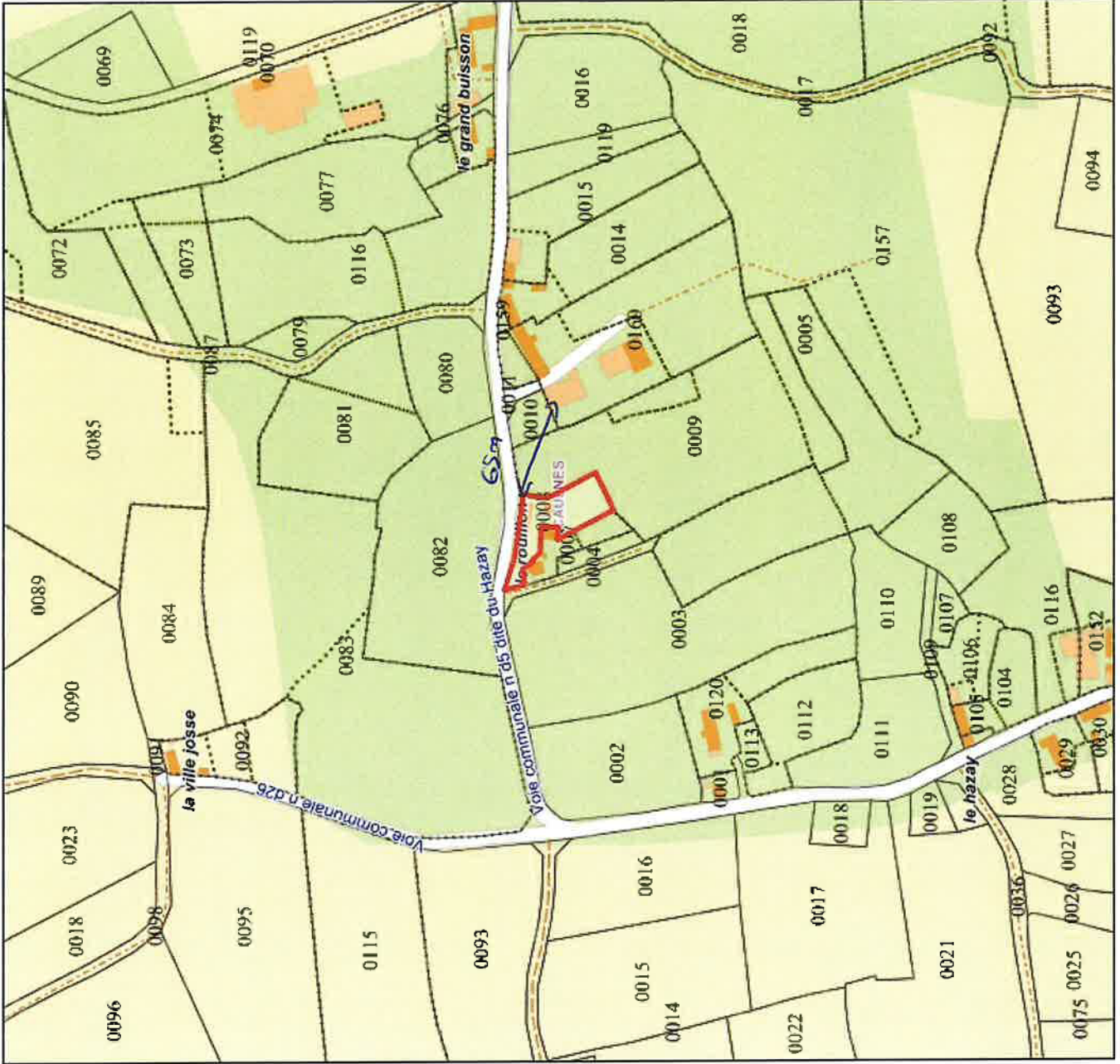
Parcelle: 793
Section: A
Contenance en m²: 681
Adresse: 0004 LA BARRE
Echelle d'édition: 1:1,776
Date d'édition: 18/10/2021

Liste des propriétaires:
 NOGUES/JACQUELINE YVONNE EUGENIE
 22250 BROONS
 LA PASSELIERE

| | |
|---------------------------------------------------------------------------------------|----------------------------------------------------------------------------------------------------------------|
| DEMANDE D'IDENTIFICATION D'UN BATIMENT POUVANT CHANGER DE DESTINATION AU PLUIH | |
| DEMANDE D'AJOUT DU BATIMENT | |
| FICHE NUMERO 70 | |
| <i>PARCELLE (section + numéro)</i> <i>Extrait cadastral à joindre</i> | A 793 |
| <i>PHOTOS (façade du bâtiment à</i> |  |
| <i>PROXIMITE AVEC UN SIEGE AGRICOLE EN ACTIVITE</i> | NON |
| <i>COMMENTAIRES EVENTUELS (historique du lieu, etc.)</i> | <i>La partie à gauche est habitée, la partie A est en bonne état, emprise au sol environ 125 m²</i> |

Mme. M. :
Maire de la Commune de :
Date :

| | |
|--------------------------------------------------------------------|--|
| CADRE RESERVE A DINAN AGGLOMERATION | |
| <i>Numéro de la demande :</i> | |
| REPONSE DE DINAN AGGLOMERATION | |
| DELAI PREVISIONNEL DE L'IDENTIFICATION DU BATIMENT AU PLUIH | |

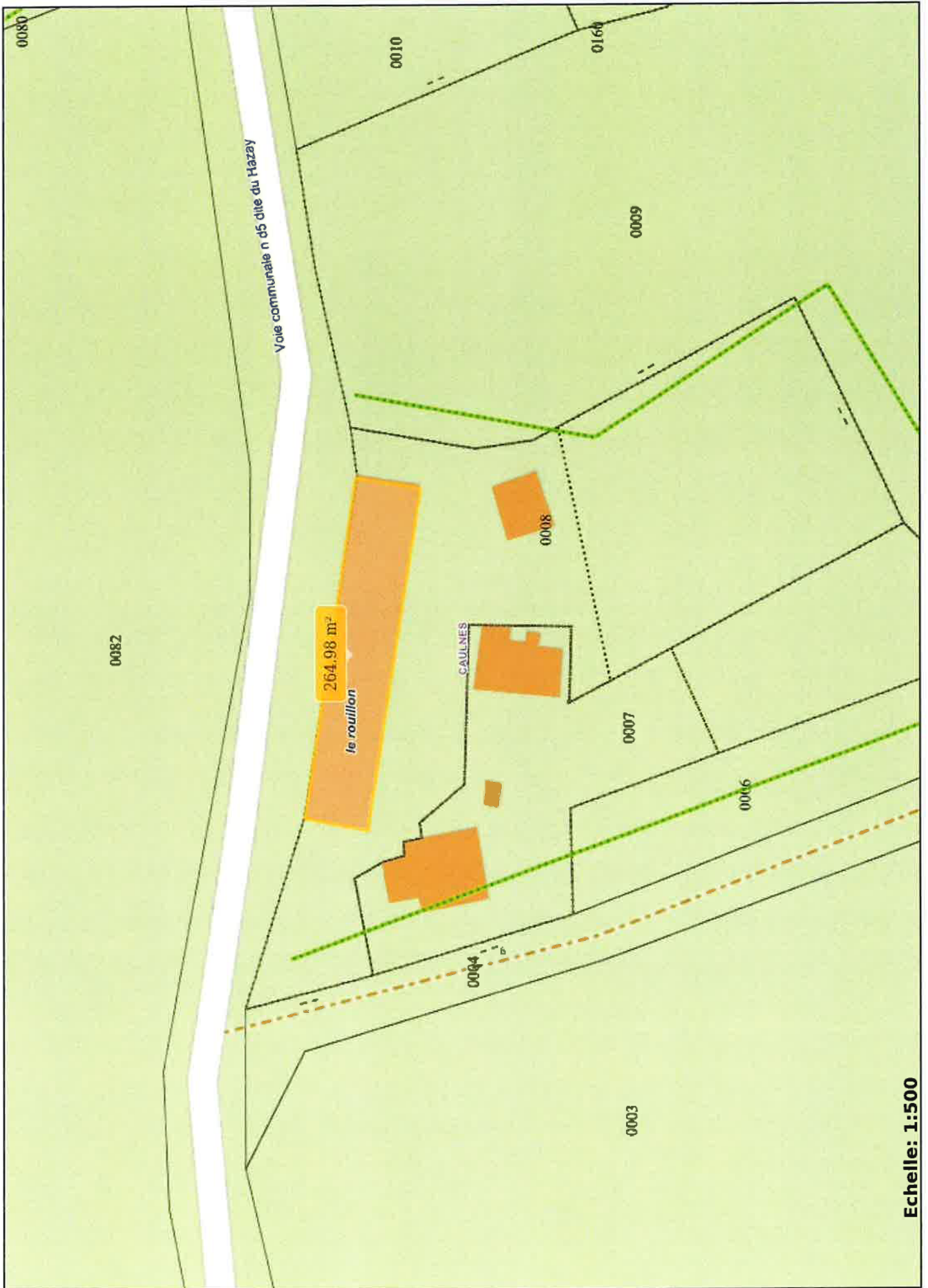


Fiche de renseignement
d'urbanisme

Département: COTES-D'ARMOR
Commune: CAULNES

Parcelle: 8
Section: ZD
Contenance en m²: 2020
Adresse: 0007 LE ROUILLON
Echelle d'édition: 1:3.878
Date d'édition: 19/10/2021

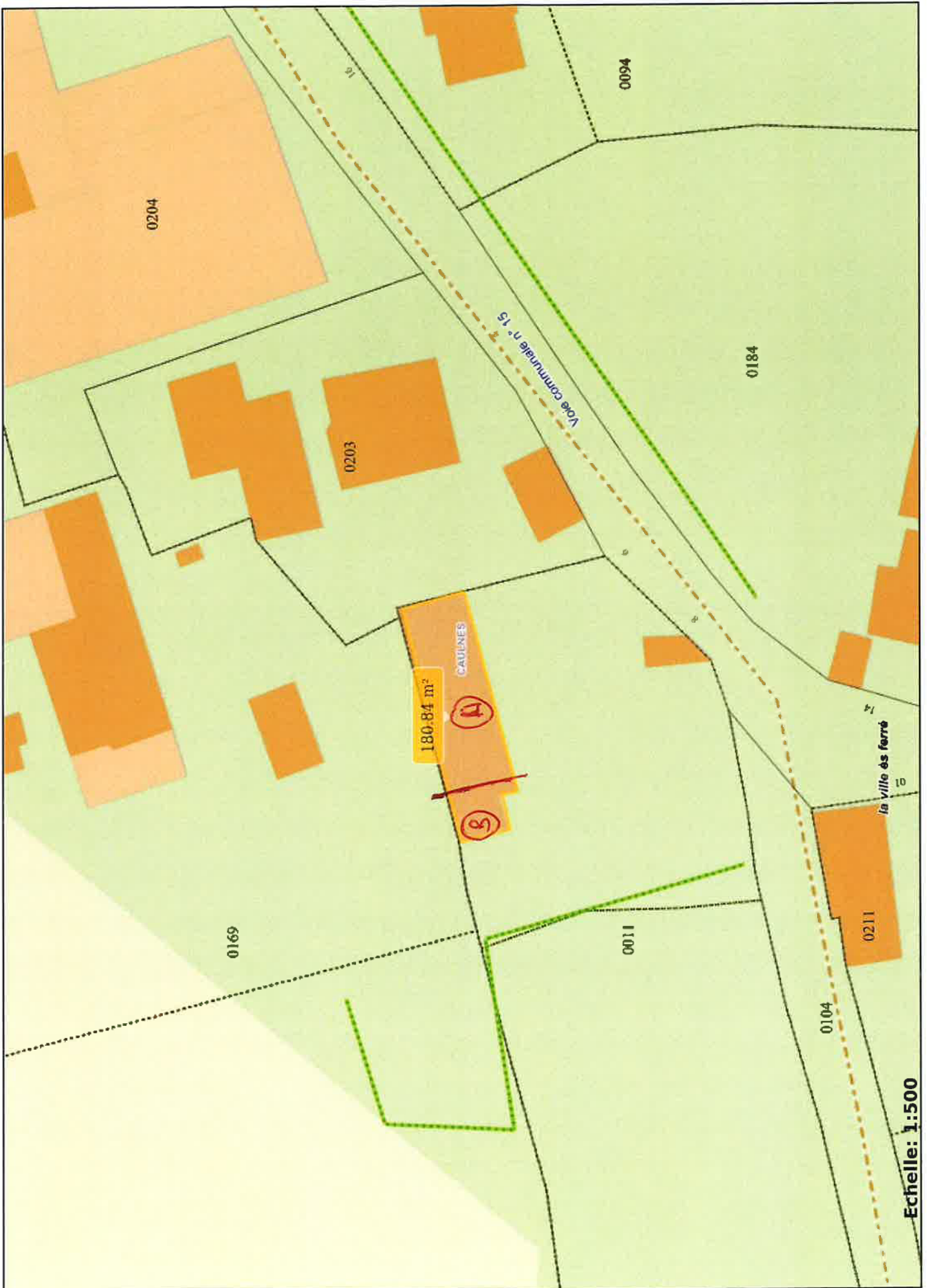
Liste des propriétaires:
PAULMIER/BRIGITTE FRANCOISE MARIE JOSEPH
0083 AV DU GENERAL 91700 STE GENEVIEVE
LECLERC DES BOIS




| | |
|---------------------------------------------------------------------------------------|------------------------------------------------------------------------------------------------------------------------------------------------------------------------------|
| DEMANDE D'IDENTIFICATION D'UN BATIMENT POUVANT CHANGER DE DESTINATION AU PLUIH | |
| DEMANDE D'AJOUT DU BATIMENT | |
| FICHE NUMERO 82 | |
| <i>PARCELLE (section + numéro)</i> <i>Extrait cadastral à joindre</i> | ZD 7 |
|  | |
| <i>PROXIMITE AVEC UN SIEGE AGRICOLE EN ACTIVITE</i> | 65 mètres d'une exploitation laitière. |
| <i>COMMENTAIRES EVENTUELS (historique du lieu, etc.)</i> | Impossibilité de prendre une photo côté cour. Maison inoccupée depuis plusieurs années, cependant côté route l'ensemble est en bon état. Emprise au sol 265 m ² . |

Mme. M. :
Maire de la Commune de :
Date :

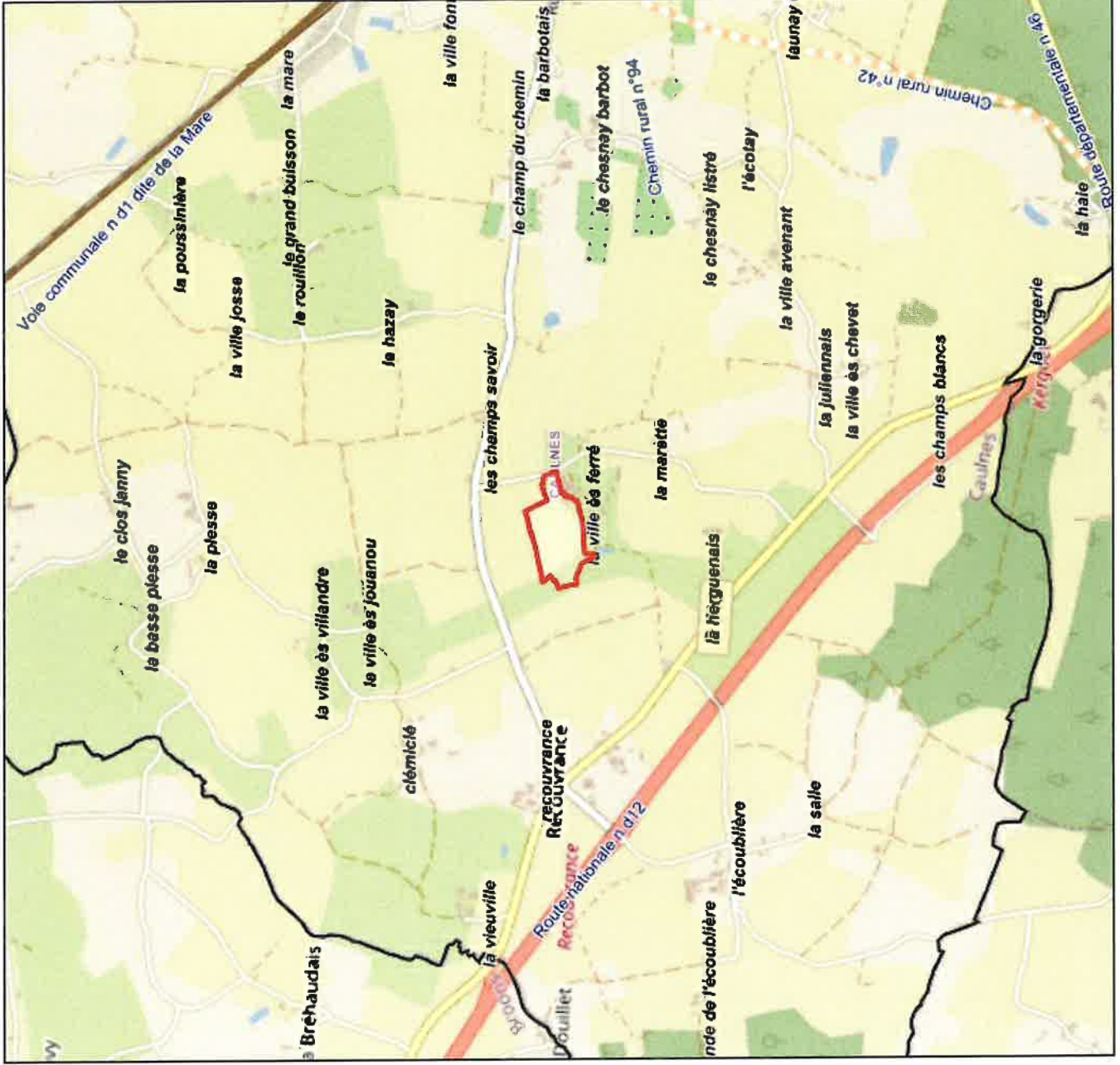
| | |
|--------------------------------------------------------------------|--|
| CADRE RESERVE A DINAN AGGLOMERATION | |
| <i>Numéro de la demande :</i> | |
| <i>REPONSE DE DINAN AGGLOMERATION</i> | |
| <i>DELAI PREVISIONNEL DE L'IDENTIFICATION DU BATIMENT AU PLUIH</i> | |



| | |
|---------------------------------------------------------------------------------------|-----------------------------------------------------------------------------------------------------------------------------|
| DEMANDE D'IDENTIFICATION D'UN BATIMENT POUVANT CHANGER DE DESTINATION AU PLUIH | |
| DEMANDE D'AJOUT DU BATIMENT | |
| FICHE NUMERO 84 | |
| <i>PARCELLE (section + numéro)</i> <i>Extrait cadastral à joindre</i> | ZE 11 |
|  | |
| <i>PROXIMITE AVEC UN SIEGE AGRICOLE EN ACTIVITE</i> | <i>OUI production laitière (distance à vérifier par rapport au RSD = nbre d'animaux....)</i> |
| <i>COMMENTAIRES EVENTUELS (historique du lieu, etc.)</i> | Partie A correspond à une ancienne habitation. La partie B peut changer de destination (toiture bac acier pour hors d'eau). |

Mme. M. :
Maire de la Commune de :
Date :

| | |
|--------------------------------------------------------------------|--|
| CADRE RESERVE A DINAN AGGLOMERATION | |
| <i>Numéro de la demande :</i> | |
| <i>REPONSE DE DINAN AGGLOMERATION</i> | |
| <i>DELAI PREVISIONNEL DE L'IDENTIFICATION DU BATIMENT AU PLUIH</i> | |

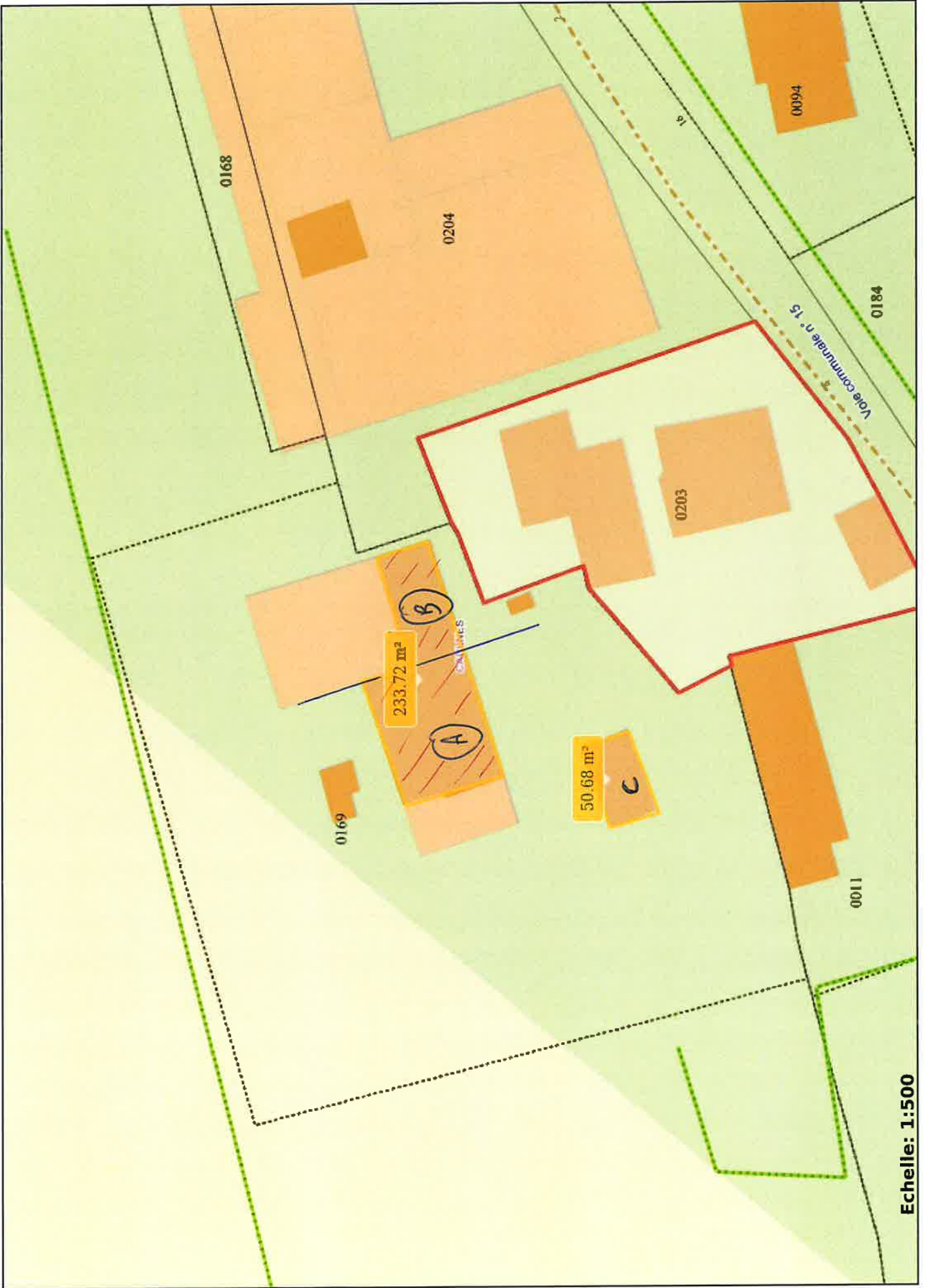


Fiche de renseignement d'urbanisme

Département: COTES-D'ARMOR
Commune: CAULNES

Parcelle: 169
Section: ZE
Contenance en m²: 49160
Adresse: 0006 LA VILLE ES FERRE
Echelle d'édition: 1:19,748
Date d'édition: 19/10/2021

Liste des propriétaires:
FUBERT/MONIQUE ODETTE CHRISTIANE MARIE
62 DU LATTAY 22250 BROONS
FUBERT/MICHEL CLAUDE LOUIS
0083 RUE DE BROONS 22350 CAULNES
FUBERT/MIREILLE ANNICK MICHELE
0001 RUE DU MOULIN 35160 MONTFORT-
A VENT SUR-MEU



| | |
|-------------------------------------------------------------------------------------------------------------------------|------------------------------------------------------------------------------------------------------------------------------------------------------------------------------------------------------------------|
| DEMANDE D'IDENTIFICATION D'UN BATIMENT POUVANT CHANGER DE DESTINATION AU PLUIH | |
| DEMANDE D'AJOUT DU BATIMENT | |
| FICHE NUMERO 83 | |
| PARCELLE (section + numéro) Extrait cadastral à joindre | ZE 169 |
|  <p style="text-align: center;">A</p> |  <p style="text-align: center;">B</p> |
|  <p style="text-align: center;">C</p> | |
| PROXIMITE AVEC UN SIEGE AGRICOLE EN ACTIVITE | OUI production laitière |
| COMMENTAIRES EVENTUELS (historique du lieu, etc.) | Le bâtiment A a été habité, la partie B correspond à des dépendances agricoles, le tout est en bon état (A + B emprise au sol de 230 m ²). Le bâtiment C à une emprise au sol de 50 m ² . |

Mme. M. :
Maire de la Commune de :
Date :

| | |
|-------------------------------------------------------------|--|
| CADRE RESERVE A DINAN AGGLOMERATION | |
| Numéro de la demande : | |
| REPONSE DE DINAN AGGLOMERATION | |
| DELAI PREVISIONNEL DE L'IDENTIFICATION DU BATIMENT AU PLUIH | |