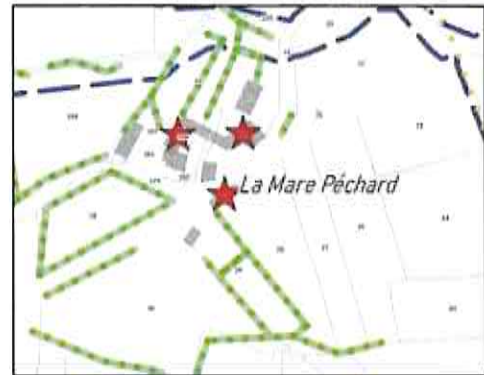


DEMANDE D'IDENTIFICATION D'UN BATIMENT POUVANT CHANGER DE DESTINATION AU PLUIH

1- Définition du Changement de destination :

Le changement de destination vers la destination habitation d'un bâtiment situé en zone agricole ou naturelle, repéré au plan de zonage par une étoile rouge, au titre de l'article L.151-11 du Code de l'Urbanisme est autorisé dès lors que ce changement de destination ne compromet pas l'activité agricole ou la qualité paysagère du site. La qualité architecturale du bâtiment changeant de destination doit être préservée.

Le changement de destination ou le passage d'une destination à une autre, avec ou sans travaux, nécessite le dépôt d'un permis de construire valant changement de destination. L'autorisation d'urbanisme est alors soumise en zone agricole, à l'avis conforme de la Commission Départementale de la Préservation des Espaces Naturels, Agricoles et Forestiers (CDPENAF) et, en zone naturelle, à l'avis conforme de la Commission Départementale de la Nature, des Paysages et des Sites (CDNPS). Le Code Rural et règles de réciprocité s'appliquent également aux autorisations d'urbanisme.



2- Identification des bâtiments :

Les bâtiments qui peuvent être identifiés au plan de zonage du PLUIH sont d'anciens bâtiments agricoles répondant aux critères listés ci-dessous :

Critères d'identification des bâtiments agricoles pouvant changer de destination vers la destination Habitation

Critères excluant le changement de destination :

- Bâti localisé en zone rouge du PPRI
- Bâti localisé en zone urbaine ou village constructible
- Bâti localisé dans une zone soumise à un risque spécifique

Critères à définir par la commission :

- Emprise au sol minimale = 60m²
 - Distance maximale d'une autre construction = 50m
 - Caractère patrimonial de la bâtisse
 - Absence d'activités agricoles
 - Desserte en réseaux = Raccordement aux réseaux obligatoires
 - Desserte viaire = voie conditionnée pour l'usage
- Critères indicatifs, ne constituant pas des critères exclusifs**
- IMPORTANT : il n'est pas présagé de l'avenir d'une exploitation. Les bâtiments éligibles situés au sein des exploitations ayant cessées pourront être identifiées en tant que changements de destination potentiels au fur et à mesure des modifications du PLUIH.**

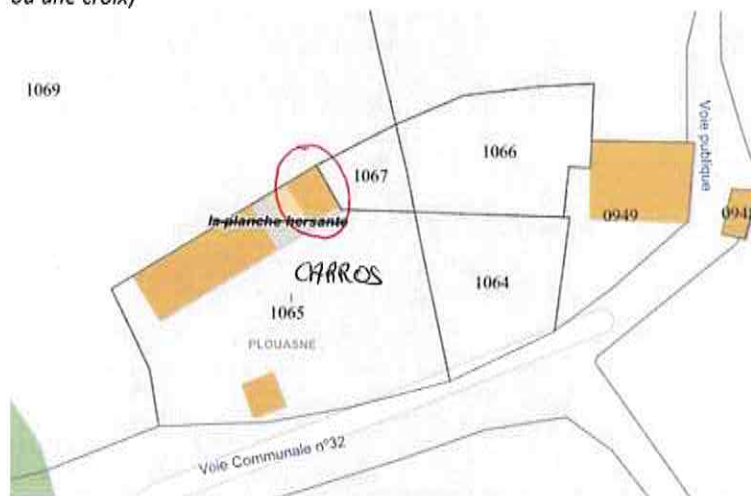
Attention : le projet de modification n°1 du PLUIH modifie le règlement littéral afin de limiter les rénovations de bâtiments en zones A et N via de simples déclarations préalables de travaux ce qui

implique la non perception de taxe d'aménagement pour la commune et l'absence de contrôle des règles d'assainissement, de stationnement ou d'aspect architectural.
L'application du projet de modification n°1 du PLUiH (début 2022) impliquera l'identification de bâtiments non agricoles (des annexes, des dépendances ou des extensions) de plus 60m² d'emprise au sol pour permettre la création de nouveaux logements via la rénovation de ces bâtiments.

DEMANDE D'AJOUT DU BATIMENT

PLAN de la PARCELLE et section + numéro
Parcelle E 1065

Extrait cadastrale à joindre avec désignation des bâtiments (bâtiment entouré ou avec une étoile ou une croix)



PHOTOS (façade du bâtiment à minima)

A insérer



PROXIMITE AVEC UN SIEGE AGRICOLE EN ACTIVITE


A compléter (oui / non)
Non

COMMENTAIRES EVENTUELS

A compléter

(historique du lieu, etc.)	
-------------------------------	--

Mme. M. : DAUGAN Michel
Maire de la Commune de : PLOUASNE
Date : 02/02/2024



CADRE RESERVE A DINAN AGGLOMERATION	
Numéro de la demande :	
REPONSE DE DINAN AGGLOMERATION	
DELAI PREVISIONNEL DE L'IDENTIFICATION DU BATIMENT AU PLUIH	



Voie publique

Voie publique

Voie publique

Voie Communale n°32

Voie publique

PLEOUSNE

la planicie, horsanto

0946

0947

0948

0949

1068

1066

1064

1067

1065

1136

1069

1135

0906

0907

0908

0944

0945

0951

1055

0950

Echelle: 1:716