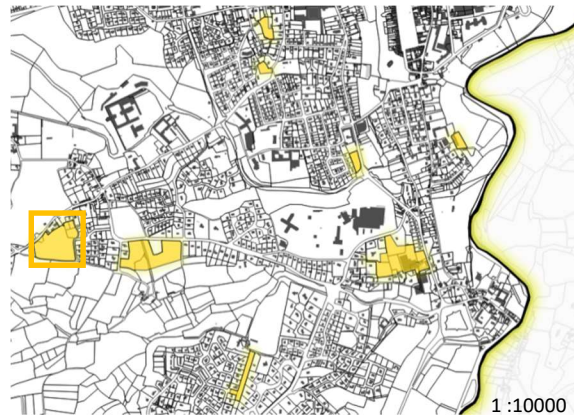


Secteur Sud (Ancienne commune de Léhon)

Dinan Commune Nouvelle – n°050-5

Zone 1AUh1



« Avenue du saint esprit Sud »

Superficie : 1.88ha

Nombre de logements minimum : 45

Logements locatifs sociaux minimum : 20%

Caractéristiques du Site

Ce secteur est situé au Sud-Ouest de l'agglomération de Dinan.

Il est inséré entre des espaces agricoles au Sud, une ancienne exploitation au Nord et un quartier récent à l'est.

Le secteur est actuellement cultivé.

Site en extension



Photographies du site



Objectifs généraux d'aménagement du site

Ce secteur est à vocation d'**habitat**. Les orientations retenues sont :

- Créer deux accès au secteur, l'un à l'Ouest sur l'avenue du Saint Esprit et à l'Est sur le quartier existant. Créer un accès piéton au chemin bordant le secteur.
- L'accès Ouest sera aménagé en prenant en compte la future zone d'urbanisation (2AUh) au Nord, un accès sera prévu pour celle-ci.
- Conserver les haies et arbres inscrits au schéma.
- Créer un front urbain à l'Ouest sur l'Avenue du Saint-Esprit afin de marquer l'urbanisation du secteur.

Légende





	Délimitation du secteur d'OAP		Haies à conserver
	Principe d'accès groupé		Front urbain à créer
	Accès par liaison douce		Accès à aménager
	Liaison douce existante		Voie structurante à créer

Schéma des orientations d'aménagement du secteur n°050-5



