












# LÉGENDE

-  Cadastre
-  Éolienne implantation initiale
-  Surplomb
-  Raccordement inter-éolien
-  Poste de livraison
-  Plateforme et fondation
-  Chemin existant
-  Chemin à créer
-  Rayon de braquage provisoire
-  Zone de défrichement
-  Zone de déboisement

B	Défrichement	CBA	26/01/21
A	Edition originale	CBA	16/11/20
REV	DESCRIPTION	PAR	DATE
CODE PROJET 8901			
			
CLIENT <b>PARC ÉOLIEN DE LA CELLE-SAINT-CYR</b>			
PROJET <b>PARC ÉOLIEN DE LA CELLE-SAINT-CYR</b>			
TITRE <b>PLAN DE MASSE GÉNÉRAL FOND ORTHO</b>			
ECHELLE	1:5000	FEUILLE	01 OF 01
00	00	DATE	16/11/20
DIN A3			

